행정간행물등록번호
11-1400000-000001-10

2015

임업통계연보

STATISTICAL YEARBOOK OF FORESTRY

| 제45호 |

산림청
KOREA FOREST SERVICE

행정간행물등록번호
11-1400000-000001-10

2015

임업통계연보

STATISTICAL YEARBOOK OF FORESTRY

| 제45호 |

산 림 청
KOREA FOREST SERVICE

발 간 사

본 2015년「임업통계연보」는 최근의 우리나라 산림자원 및 임업에 관한 각종 통계자료를 수집·작성한 것으로서 산림자원의 변화와 임업경제활동의 변화된 모습을 담고 있습니다.

본 연보에는 산림의 다양한 수요 역할 변화를 반영하기 위하여 PSR(Pressure-State-Response) 체계에 맞추어 자연환경, 산림자원, 산림건강 및 다양성, 산림자원조성, 산림경영기반, 임산물시장, 산림서비스, 국제산림부분으로 장을 구분하고 장별로 세부현황자료를 수록하였으며, 주요 외국의 통계도 발췌 수록하여 이용자의 편의를 도모하였습니다.

본 연보가 산림정책 수립과 임업연구 자료 및 각종 임업관련 분야에 유용하게 활용되어 우리나라 임업발전에 기여할 수 있게 되기를 기대하며 앞으로도 우리청에서는 임업통계 이용자의 수요에 부응할 수 있도록 새로운 통계를 개발하고 자료수록 범위를 더욱 넓혀 나감은 물론, 내용도 지속적으로 보완·발전시켜 나갈 계획입니다.

아무쪼록 이 연보가 이용자 여러분에게 많은 도움이 되기를 바라며, 자료 제공 등 발간에 협조하여 주신 관계기관 및 모든 분들에게 깊은 감사를 드리며, 앞으로 더욱 좋은 통계연보가 발간될 수 있도록 이용자 여러분의 많은 관심과 조언 부탁드립니다.

2015. 9

산 림 청 장 신 원 섭

PREFACE

「The Statistical Yearbook of Forestry 2015」 is a collection of various statistical data on forest resources and forestry. The Yearbook illustrates changes in forest resources and forest economic activities.

As to reflect the diverse forest demands and functions, the chapters of the Yearbook have been categorized into Natural Environment, Forest Resources, Forest Health and Diversity, Silviculture, Forest Management, Forest Product Market, Forest Service, and International Forest based on the PSR(Pressure-State-Response) framework. Major overseas statistics are also compiled for the convenience of readers.

I hope the Yearbook will be useful in establishing forest policies, and carrying out forest researches and forest-related projects, contributing to the nation's forestry development, Korea Forest Service will continue to develop new statistics and broaden its scope, as well as complement and update the contents to satisfy reader´s demands.

Lastly, I hope the Yearbook may be of use to the readers and I would like to acknowledge those who have contributed to the publication. I ask for your continued interest and suggestions.

September 2015

Shin Won-Sop

Minister of Korea Forest Service

Republic of Korea

이용자를 위하여

1. 본 연보는 우리청에서 보고 및 조사 통계 방식에 의하여 집계한 결과와 관계 기관의 통계자료 중 중요한 사항을 수록 편찬하였음.

2. 이 연보에는 주로 2014년 12월 말 현재의 통계를 게재하였으며, 각 표에는 가급적 연도별 통계를 열기하여 시계열 동태를 살필 수 있도록 하였음.

3. 국토면적중 지적공부가 소실된 미복구 토지는 1995년도판 임업통계연보에서부터 제외하였음.

4. 본 연보에 사용한 도량형의 단위는 법정단위로 하였으며 관습적으로 사용되는 특수 단위도 이를 사용하였음.(예 : 속, C/T, C/N)

5. 국제통계표 중 한국에 관한 계수가 국내통계표 계수와 일치되지 않은 경우가 있으나, 이는 국내통계표에 의하여 국제통계표가 정정되지 않았기 때문임.

6. 각 통계는 합계와 세목이 각각 반올림 되었으므로 세목의 합이 합계와 일치하지 않는 경우가 있음.

7. 본 연보에 사용된 기호의 뜻은 다음과 같음.
   (0) ····· 단위미만
   (…) ····· 해당숫자 미상
   (-) ····· 해당숫자 없음
   (P) ····· 잠정추계

8. 본 연보에는 영문을 병기하여 대외적으로 이용도를 높였음.

9. 이 연보에 대하여 좀 더 자세히 아시고자 할 때에는 산림청 정보통계담당관실(전화 : 042/481-4166～7)이나 자료출처 기관에 문의하시기 바람.

NOTE FOR THE READERS

1. This Statistical Yearbook of Forestry has been compiled by the Korea Forest Service with data collected by its reporting, research and statistical methods and other statistical materials from related government agencies.

2. The yearbook primarily carries the data collected as of the end of December 2014. It also includes annual statistics in the table form so that statistical fluctuation may be easily observed.

3. Land with missing land registrations is excluded from the total land area since the 1995 edition.

4. The measurement units are, in principle, based on the metric system, but special units in a customary use are also used(example : bundle, C/T, C/N).

5. Some discrepancies between the domestic statistics and international statistics relating to Korea may occur in case the international data on Korea may not have been updated with the most recent data.

6. Details may not add up to the total due to rounding off.

7. The symbols used mean :
   (0) ····· Less than the unit value
   (···) ····· Data not available
   (-) ····· Data not applicable
   (P) ····· Preliminary estimation

8. The yearbook is published both in Korean and English..

9. For further information, please contact Office of Information & Statistics (Tel. 042/481-4166~7) or other agencies concerned.

차 례 CONTENTS

Ⅰ. 국토와 자연환경 Land & Natural Environment ··· 17

1. 대한민국의 위치 Location of the Republic of Korea ··· 20
2. 시·도별 면적 및 행정단위 Area and Administrative Unit by Province and Cities ··· 20
3. 국토 이용 Status of National Land Use ··· 22
4. 인구변동 추이 Population Trend ··· 24
5. 평균 기온 Average Temperature ··· 26
6. 일조 시간 Hours of Sunshine ··· 26
7. 강수량 Precipitation ··· 28
8. 평균 상대 습도 Average Relative Humidity ··· 28

Ⅱ. 산림자원 Forest Resources ··· 31

1. 지역별(권역별) 산림면적 및 축적 Forest Land Area and Growing Stock by Province ··· 39
2. 연도별 산림면적 및 임목축적 Forest Land Area and Growing Stock by Year ··· 40
3. 2010 소유별 산림면적 및 산림률 Forest Land Area and % of Land Area by Ownership ··· 42

4. 2010 소유별 임목축적 및 ha당 임목축적 Forest Growing Stock and Growing Stock per Hectare by Ownership ····· 60

5. 2010 임상별·영급별 산림면적 및 임목축적 Forest Land Area and Growing Stock by Provinces, Forest Types and Age Classes ····· 78

6. 2010 시·도별·지종별·영급별 산림면적 및 임목축적 Forest Land Area and Growing Stock by Provinces, Land Classes and Age Classes ····· 84

7. 2010 임상별·지종별·영급별 산림면적 및 임목축적 Forest Land Area and Growing Stock by Forest Types, Land Classes and Age Classes ····· 118

8. 2010 산림청 소관 국유림, 지종별·영급별 산림면적 및 임목축적 Forest Land Area and Growing Stock of National Forests under Korea Forest Service by Land Classes and Age Classes ··· 128

9. 2010 산림청 소관 국유림, 임상별 산림면적 및 임목축적 Forest Land Area and Growing Stock of National Forests under Korea Forest Service by Forest Types ····· 134

10. 2010 산림청 소관 국유림, 지종별 산림면적 및 임목축적 Forest Land Area and Growing Stock of National Forests under Korea Forest Service by Land Classes ····· 142

11. 2010 주요 수종별 산림면적 및 임목축적 현황 Forest Land Area and Growing Stock by Tree Species ····· 160

12. 국유림 사용허가 현황 Status of Lease Permission on Indispensable National Forest ····· 164

13. 국유림 대부현황 Status of Lease Permission on Disposable National Forest ····· 166

14. 국유림 분수림 현황 Status of Profit-sharing on Disposable National Forest ····· 168

15. 국유재산 취득 및 처분 현황 Acquisition and Disposal of National Forest ····· 170

16. 산지이용 구분 현황 Status of Forest Land Classification ····· 172

Ⅲ. 산림의 건강 및 다양성 Forest Health and Diversity ····· 181

1. 산불피해 현황 Forest Fire Damages ····· 186

2. 산림병해충 발생 및 방제현황 Outbreak & Prevention of Forest Diseases and Pests ····· 188

3. 불법 산림훼손 피해현황 Damages from Illegal Forest Activities ····· 190

4. 산림의 타용도 전용허가 현황 Status of Forest Land Conversion ····· 192

5. 산지일시사용허가·신고 현황 Status of Temporary Forest Land Conversion Permit·Report ····· 194

6. 사방사업 실적 Erosion Control Projects ····· 196

7. 산림보호구역 지정 현황 Forest Protected Areas ····· 198

8. 보호수 현황 Designated Protected Trees ····· 200

Ⅳ. 산림자원 조성 Silviculture ····· 203

1. 종자 및 묘목 생산현황 Status of Seed and Seedling Production ····· 206
2. 수종별 종자 생산현황 Seed Production by Tree Species ····· 208
3. 수종별 묘목 생산현황 Seedling Production by Tree Species ····· 212
4. 인공 조림지 현황 Area of Plantation Forests ····· 214
5. 소유별 조림실적 Plantation Forest Area by Ownership ····· 216
6. 수종별 조림실적 Plantation Forest by Tree Species ····· 218
7. 재원별 조림실적 Planted Area by Financial Sources ····· 222
8. 조림 활착상황 Survival Rate of Reforestation ····· 224
9. 조림지 및 숲 가꾸기 Plantation and Forest Tending ····· 226

Ⅴ. 산림경영 기반 Forest Management ····· 229

1. 임가 및 임가 인구 Foresty Households and Forest Household Population ····· 232
2. 전・겸업별 임가 현황 Forest Households by Full Time of Part Time Forestry ····· 234
3. 경영형태별 임가 현황 Forest Households by Management Type ··· 236
4. 생산형태별 임가 현황 Forest Households by Production Type ···· 237
5. 재배작물별 재배면적 Cultivated Area by Growing Crops ····· 238

6. 임가경제 주요지표 Main Indicators of Forest Household Economy ····· 240

7. 독림가 및 임업후계자 현황 Devoted Forest Managers and Forest Successors ····· 242

8. 사유림 협업경영사업 Activities of Private Forest Cooperatives ····· 243

9. 영림단 운영현황 Forest Management Units ····· 244

10. 산림경영계획 작성현황 Preparation of Forest Management Plan ····· 246

11. 임도 시설현황 Construction of Forest Roads ····· 248

12. 임업기계·장비 보유현황 Forest Machinery and Equipment ····· 250

13. 사유림 소유 규모별 산주현황 Status of Private Forest Owners by Land Area ····· 254

14. 지역별 사유림 산주현황 Ownership of Private Forests by Regions ····· 260

15. 산림관계 세입·세출 예산 Forest Budget for Revenue and Expenditure ····· 278

16. 산림사업 융자실적 Loans for Forest Activities ····· 280

Ⅵ. 임산물 시장 Forest Products Market ····· 283

1. 국내총생산과 임업 Gross Domestic Product and Forestry ····· 288

2. 물가지수 Price Index ····· 290

3. 임산물 생산실적 Production of Forest Products ····· 294

4. 입목벌채 허가실적 Permission on Annual Timber Cutting ····· 314

5. 수목굴취 허가(신고) 실적 Reinforced and Reconstituted Wood ····· 318

6. 국유림 목재 매각 실적 National Forest Wood Sales Results ····· 319

7. 임산물 수입실적 Import of Forest Products ····· 320

8. 주요 국가별 임산물 수입실적 Import of Forest Products by Major Countries ····· 322

9. 임산물 수출실적 Export of Forest Products ····· 324

10. 주요 국가별 임산물 수출실적 Export of Forest Products by Major Countries ····· 328

11. 목질패널 생산 및 공급 Production and Supply of Processed Wood-based Panel ····· 330

12. 원목수급 실적 Timber Demand and Supply ····· 332

13. 용도별 국내재 공급실적 Domestic Timber Supply by Uses ····· 334

14. 칩 생산실적 Chip Production ····· 335

15. 관상수 생산실적 Ornamental Tree Production ····· 336

16. 임산물 가격 동향 Prices of Major Forest Products ····· 342

17. 지류 생산실적 Paper Production ····· 348

18. 목재펠릿 생산실적 Wood Pellet Production ····· 350

19. 펄프 생산실적 Pulp Production ····· 351

Ⅶ. 산림서비스 Forest Service ····· 353

1. 자연휴양림 및 산림욕장 조성현황 The Number of Natural Recreation Forests ·· 357
2. 자연휴양림 운영 및 이용현황 Number of Visitors to Recreation Forests ··· 358
3. 치유의 숲 운영현황 Management of Healing Forest ····· 360
4. 산림교육전문가 양성 및 기관 운영 현황 The Number of Forest Education Experts and Centers ····· 361
5. 숲사랑 소년단 육성현황 The Number of Green Rangers ····· 362
6. 산림교육 수혜인원 현황 The Number of Forest Education Recipients ·· 363
7. 전통마을 숲 조성현황 Establishment of Traditional Village Forests ····· 364
8. 명상숲 조성현황 The Number of Meditation Forests ····· 365
9. 도시숲 조성현황 Establishment of Urban Forests ····· 366
10. 수목원·산림박물관 자생식물원 등록현황 Establishment of Arboretums and Forest Museums ····· 368
11. 가로수 심기현황 Plantation of Roadside Trees ····· 370

Ⅷ. 국제산림 통계 International Forest ····· 373

1. 해외조림 현황 Status of Overseas Forest Plantation ····· 378
2. 북한의 산림현황 Status of National Land Use of North Korea ····· 380

3. 임산물 남북교역 현황 Forest Product Trade between South and North Korea ····· 382

4. 세계 산림자원의 추정 Estimation of World Forest Resources ····· 384

5. OECD 국가의 산림현황 State of Forest in OECD Countries ····· 386

6. 주요국의 원목 생산 및 소비 Roundwood Production and Consumption of Major Countries ····· 388

7. 주요국의 연료 생산 및 소비 Fuel Wood Production and Consumption of Major Countries ····· 390

8. 주요국의 산업용재 생산 및 소비 Industrial Roundwood Production and Consumption of Major Countries ····· 392

9. 주요국의 목탄 생산 및 소비 Wood Charcoal Production and Consumption of Major Countries ····· 394

10. 주요국의 제재목 생산 및 소비 Sawnwood Production and Consumption of Major Countries ····· 396

11. 주요국의 목질패널 생산 및 소비 Processed Wood-based Panel Production and Consumption of Major Countries ····· 398

12. 주요국의 목질패널 수입 및 수출 Processed Wood-based Panel Imports and Exports of Major Countries ····· 402

Ⅸ. 부 록 Appendix ····· 407

1. 산림청 기구 Organization Chart of Korea Forest Service ····· 410

2. 산림관계 공무원 정원수 Number of Forest Government Employees ····· 412

3. 산림조합중앙회 및 산림조합 정원현황 Employees of National Forestry Cooperatives Federation ····· 422

4. 산림임업교육 훈련현황 Status of Forestry Education and Training ····· 424

5. 산림사업용 묘목 규격 Seedling Standards for Forest Projects ····· 426

6. 우리나라 100대 명산 현황 Status of 100 Renowned Mountains ····· 430

7. 백두대간보호지역 행정구역 현황 Protected Areas of Baekdu Daegan Mountains ····· 434

8. 멸종위기 및 보호야생 동·식물 지정현황 Status of Designated Endangered and Protected Wildlife Species ····· 436

I

국토와 자연환경

Land & Natural Environment

〈그림 Ⅰ-1〉 국토이용 현황

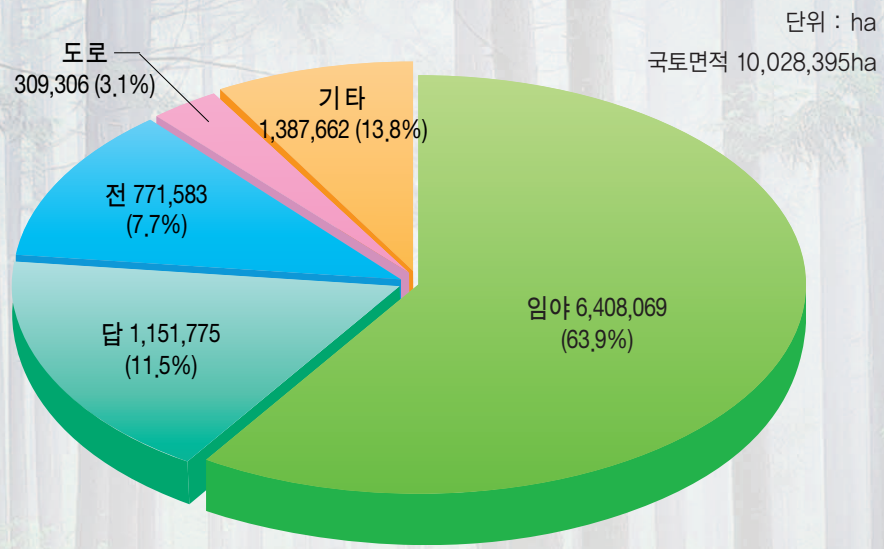

〈그림 Ⅰ-2〉 최근 10년간 주요 지목별 변동 추이

주) 지적법에 의한 결과로 산림기본통계의 면적과는 차이가 있음

1. 대한민국의 위치

구 분	소 재 지 Location
동 단	경상북도 울릉군 울릉읍 독도리 1외 100필지
서 단	인천광역시 옹진군 백령면 진촌리 1외 16,274필지
남 단	제주특별자치도 서귀포시 대정읍 가파리 580외 210필지

자료 : 국토교통부

2. 시·도별 면적 및 행정단위

(2015. 1. 1 현재)

시·도 Province	면 적 (ha)[1)] Area	시, 군, 구 Si, Gun, Gu				행정시·자치구가 아닌 구 Haengjeongsi·Ilbangu		읍·면·동 Eup·Myeon·Dong			
		계 Total	시 Si	군 Gun	구 Gu	시 Si	구 Gu	계 Total	읍 Eup	면 Myeon	동 Dong
전 국	**10,028,395**	**226**	**75**	**82**	**69**	**2**	**35**	**3,496**	**218**	**1,195**	**2,083**
서울특별시	60,521	25	-	-	25	-	-	423	-	-	423
부산광역시	76,982	16	-	1	15	-	-	210	2	3	205
대구광역시	88,354	8	-	1	7	-	-	139	3	6	130
인천광역시	104,760	10	-	2	8	-	-	148	1	19	128
광주광역시	50,118	5	-	-	5	-	-	95	-	-	95
대전광역시	53,928	5	-	-	5	-	-	78	-	-	78
울산광역시	106,075	5	-	1	4	-	-	56	4	8	44
세종특별자치시	46,490	-	-	-	-	-	-	12	1	9	2
경 기 도	1,017,269	31	28	3	-	-	20	554	33	108	413
강 원 도	1,682,558	18	7	11	-	-	-	193	24	95	74
충 청 북 도	740,713	11	3	8	-	-	4	153	15	87	51
충 청 남 도	821,368	15	8	7	-	-	2	207	24	137	46
전 라 북 도	806,725	14	6	8	-	-	2	241	14	145	82
전 라 남 도	1,230,903	22	5	17	-	-	-	297	33	196	68
경 상 북 도	1,902,930	23	10	13	-	-	2	332	36	202	94
경 상 남 도	1,053,797	18	8	10	-	-	5	315	21	175	119
제 주 특 별 자 치 도	184,905	-	-	-	-	2	-	43	7	5	31

주1) : 면적은 2014년말 기준 자료
자료 : 안전행정부, 국토교통부

Location of the Republic of Korea

섬 명 칭 Name of Island	필 지 수 (필지) No. of lots	면 적 (ha) area	Classfication
독 도	101	18.8	Eastern Extremity
백 령 도	16,275	5,117.2	Western Extremity
마 라 도	211	29.8	Southern Extremity

Source : Ministry of Land Infrastructure and Transport

Area and Administrative Unit by Province and Cities

(As of Jan. 1, 2015)

출 장 소 Branch office				세대수	인구(명)	Classfication
계 Total	시 · 도 Si/Do	시 · 군 · 구 Si, Gun, Gu	읍 · 면 Eup · Myeon	No.of Households	Population (Persons)	
75	**6**	**15**	**55**	**20,724,094**	**51,327,916**	**Total**
-	-	-	-	4,194,176	10,103,233	Seoul
1	-	1	-	1,421,648	3,519,401	Busan
2	-	-	2	970,618	2,493,264	Daegu
7	1	3	3	1,136,280	2,902,608	Incheon
-	-	-	-	573,043	1,475,884	Gwangju
-	-	-	-	592,508	1,531,809	Daejeon
-	-	-	-	442,250	1,166,377	Ulsan
-	-	-	-	62,807	156,125	Sejong
6	-	5	1	4,786,718	12,357,830	Gyeonggi-do
8	2	-	6	673,978	1,544,442	Gangwon-do
2	3	-	-	656,321	1,578,933	Chungcheongbuk-do
2	-	-	2	871,459	2,062,273	Chungcheongnam-do
1	-	1	-	774,562	1,871,560	Jeollabuk-do
25	-	1	24	823,667	1,905,780	Jeollanam-do
14	-	1	13	1,153,559	2,700,794	Gyeongsangbuk-do
7	-	3	4	1,343,984	3,350,257	Gyeongsangnam-do
-	-	-	-	246,516	607,346	Jeju Special Self-Governing Province

Note : Data of land area was filed at the end of 2014.
Source : Ministry Security and Public Administration, Ministry of Land Infrastructure and Transport

3. 국토 이용

단위 : ha

연 도 Year	총 면 적 Total 면적 area	%	임 야 Forest 면적 area	%	답 Paddy field 면적 area	%	전 Upland 면적 area	%
2005	9,964,616	100	6,480,487	65.0	1,215,245	12.2	795,576	8.0
2006	9,967,812	100	6,473,057	64.9	1,208,309	12.1	792,905	8.0
2007	9,972,039	100	6,463,853	64.8	1,201,226	12.0	788,937	7.9
2008	9,982,778	100	6,454,556	64.7	1,194,547	12.0	785,244	7.9
2009	9,989,741	100	6,447,199	64.5	1,189,464	11.9	782,101	7.8
2010	10,003,308	100	6,450,438	64.5	1,183,420	11.8	778,257	7.8
2011	10,014,822	100	6,433,667	64.2	1,176,316	11.7	780,192	7.8
2012	10,018,808	100	6,421,639	64.1	1,168,982	11.7	779,595	7.8
2013	10,026,625	100	6,417,570	64.0	1,161,990	11.6	775,886	7.7
2014	**10,028,395**	100	**6,408,069**	**63.9**	**1,151,775**	**11.5**	**771,583**	**7.7**

연 도 Year	유 지 Marsh 면적 area	%	잡 종 지 Miscellaneous area 면적 area	%	공장용지 Factory site 면적 area	%	목장용지 Pasture 면적 area	%
2005	113,144	1.1	79,696	0.8	62,194	0.6	57,201	0.6
2006	113,071	1.1	80,430	0.8	64,396	0.6	57,814	0.6
2007	118,323	1.2	81,933	0.8	67,358	0.7	58,330	0.6
2008	125,495	1.3	83,740	0.8	70,267	0.7	58,335	0.6
2009	129,131	1.3	85,393	0.9	71,994	0.7	58,264	0.6
2010	130,310	1.3	87,660	0.9	74,928	0.7	58,056	0.6
2011	131,807	1.3	95,742	1.0	78,138	0.8	58,179	0.6
2012	132,726	1.3	100,725	1.0	81,378	0.8	58,019	0.6
2013	135,230	1.3	102,875	1.0	84,735	0.8	57,779	0.6
2014	**135,373**	**1.3**	**105,429**	**1.1**	**89,643**	**0.9**	**57,291**	**0.6**

자료 : 국토교통부

Status of National Land Use

Unit : ha

도 로 Road		하 천 Rivers		대 지 building site		구 거 Ditch	
면적 area	%	면적 area	%	면적 area	%	면적 area	%
256,362	2.6	280,316	2.8	253,301	2.5	178,086	1.8
262,586	2.6	282,396	2.8	257,454	2.6	178,151	1.8
267,259	2.7	283,075	2.8	261,110	2.6	178,049	1.8
274,287	2.7	283,945	2.8	265,946	2.7	178,021	1.8
280,748	2.8	283,727	2.8	270,576	2.7	177,991	1.8
285,824	2.9	283,344	2.8	274,353	2.7	177,858	1.8
291,475	2.9	284,062	2.8	278,467	2.8	177,640	1.8
297,649	3.0	284,219	2.8	282,657	2.8	177,629	1.8
303,912	3.0	284,034	2.8	287,210	2.9	177,484	1.8
309,306	**3.1**	**284,933**	**2.8**	**292,954**	**2.9**	**176,925**	**1.8**

과수원 Orchard		학교용지 School site		묘 지 Burial		기 타 Others	
면적 area	%	면적 area	%	면적 area	%	면적 area	%
53,592	0.5	26,140	0.3	27,835	0.3	85,441	0.9
53,533	0.5	26,775	0.3	27,944	0.3	88,991	0.9
53,926	0.5	27,193	0.3	28,226	0.3	93,241	0.9
54,286	0.5	27,839	0.3	28,399	0.3	97,871	1.0
54,627	0.5	28,219	0.3	28,344	0.3	101,963	1.0
54,728	0.5	28,771	0.3	28,470	0.3	106,891	1.1
59,873	0.6	29,050	0.3	28,574	0.3	111,640	1.1
60,065	0.6	29,249	0.3	28,537	0.3	115,739	1.2
59,716	0.6	29,540	0.3	28,501	0.3	120,163	1.2
59,526	**0.6**	**29,958**	**0.3**	**28,421**	**0.3**	**127,209**	**1.3**

Source : Ministry of Land Infrastructure and Transport

4. 인구변동 추이

단위 : 명

연 도	한 국 추 계 인 구 Population Projections (Estimates)				
	총 인 구 Both sexes			성 비 Sex ratio	인구성장률 Growth rate (%)
	계 Total	남 Male	여 Female		
2010	49,410,366	24,757,776	24,652,590	100.4	0.46
2011	49,779,440	24,942,339	24,837,101	100.4	0.75
2012	50,004,441	25,039,557	24,964,884	100.3	0.45
2013	50,219,669	25,132,612	25,087,057	100.2	0.43
2014	50,423,955	25,219,810	25,204,145	100.1	0.41
2015	50,617,045	25,302,520	25,314,525	100.0	0.38
2016	50,801,405	25,380,152	25,421,253	99.8	0.36
2017	50,976,519	25,453,692	25,522,827	99.7	0.34
2018	51,140,690	25,522,991	25,617,699	99.6	0.32
2019	51,293,706	25,586,648	25,707,058	99.5	0.30
2020	51,435,495	25,645,177	25,790,318	99.4	0.28
2021	51,566,389	25,699,004	25,867,385	99.3	0.25
2022	51,685,514	25,747,263	25,938,251	99.3	0.23
2023	51,791,168	25,789,079	26,002,089	99.2	0.20
2024	51,887,579	25,826,191	26,061,388	99.1	0.19
2025	51,972,363	25,858,131	26,114,232	99.0	0.16
2026	52,042,140	25,882,236	26,159,904	98.9	0.13
2027	52,094,114	25,898,059	26,196,055	98.9	0.10
2028	52,131,374	25,906,612	26,224,762	98.8	0.07
2029	52,154,305	25,908,662	26,245,643	98.7	0.04
2030	52,160,065	25,901,365	26,258,700	98.6	0.01
2031	52,146,159	25,884,172	26,261,987	98.6	-0.03
2032	52,114,892	25,858,931	26,255,961	98.5	-0.06
2033	52,059,805	25,820,686	26,239,119	98.4	-0.11
2034	51,985,134	25,774,077	26,211,057	98.3	-0.14
2035	51,888,486	25,714,969	26,173,517	98.2	-0.19
2036	51,770,951	25,644,816	26,126,135	98.2	-0.23
2037	51,631,518	25,565,291	26,066,227	98.1	-0.27
2038	51,470,244	25,474,360	25,995,884	98.0	-0.31
2039	51,291,401	25,375,247	25,916,154	97.9	-0.35
2040	51,091,352	25,264,681	25,826,671	97.8	-0.39

주1 : 2010년까지는 확정인구이며, 2011년 이후는 다음 인구추계 시 변경 될 수 있음.

자료 : 통계청

Population Trend

Unit : person

북 한 추 계 인 구 Estimated population of North Korea					Year
총 인 구 Both sexes			성 비 Sex ratio	인구성장률 Growth rate (%)	
계 Total	남 Male	여 Female			
24,186,621	11,789,532	12,397,089	95.1	0.52	**2010**
24,308,004	11,851,034	12,456,970	95.1	0.50	**2011**
24,427,381	11,911,751	12,515,630	95.2	0.49	**2012**
24,545,342	11,972,015	12,573,327	95.2	0.48	**2013**
24,662,482	12,032,166	12,630,316	95.3	0.48	**2014**
24,779,375	12,092,541	12,686,834	95.3	0.47	**2015**
24,896,551	12,153,438	12,743,113	95.4	0.47	**2016**
25,014,216	12,214,951	12,799,265	95.4	0.47	**2017**
25,132,287	12,276,993	12,855,294	95.5	0.47	**2018**
25,250,377	12,339,310	12,911,067	95.6	0.47	**2019**
25,367,910	12,401,520	12,966,390	95.6	0.47	**2020**
25,484,093	12,463,133	13,020,960	95.7	0.46	**2021**
25,598,023	12,523,597	13,074,426	95.8	0.45	**2022**
25,708,811	12,582,393	13,126,418	95.9	0.43	**2023**
25,815,517	12,638,953	13,176,564	95.9	0.42	**2024**
25,917,203	12,692,709	13,224,494	96.0	0.39	**2025**
26,012,962	12,743,109	13,269,853	96.0	0.37	**2026**
26,101,995	12,789,676	13,312,319	96.1	0.34	**2027**
26,183,643	12,832,005	13,351,638	96.1	0.31	**2028**
26,322,760	12,902,596	13,420,164	96.1	0.53	**2029**
26,257,367	12,869,731	13,387,636	96.1	-0.25	**2030**
26,379,540	12,930,420	13,449,120	96.1	0.47	**2031**
26,427,399	12,953,018	13,474,381	96.1	0.18	**2032**
26,466,195	12,970,321	13,495,874	96.1	0.15	**2033**
26,496,130	12,982,456	13,513,674	96.1	0.11	**2034**
26,517,479	12,989,598	13,527,881	96.0	0.08	**2035**
26,530,649	12,992,036	13,538,613	96.0	0.05	**2036**
26,536,194	12,990,162	13,546,032	95.9	0.02	**2037**
26,534,788	12,984,440	13,550,348	95.8	-0.01	**2038**
26,527,092	12,975,338	13,551,754	95.7	-0.03	**2039**
26,495,618	12,948,993	13,546,625	95.6	-0.12	**2040**

Note1 : The numbers to the year 2010 refer to population estimates.
Data from the year 2011 may change in the next population projection statistics.

Source : Statistics Korea

5. 평균 기온

단위 : ℃

관 측 지 점	2014 평 균 average	1 월 Jan.	2 월 Feb.	3 월 Mar.	4 월 Apr.	5 월 May	6 월 June
서 울	**13.4**	-0.7	1.9	7.9	14.0	18.9	23.1
부 산	**15.1**	5.0	5.8	9.8	14.6	18.7	21.4
대 구	**14.9**	2.8	4.5	9.7	15.5	21.2	23.4
인 천	**12.8**	-0.3	1.4	7.0	12.3	16.9	21.8
광 주	**14.3**	2.1	4.2	8.6	14.5	19.2	22.9
대 전	**13.4**	-0.1	2.7	8.3	14.3	19.4	22.9
울 산	**14.7**	3.9	4.8	9.5	14.4	19.9	21.7
춘 천	**12.1**	-2.3	0.4	7.0	13.5	18.9	23.1
원 주	**12.8**	-1.9	1.3	7.3	13.8	19.0	22.9
대 관 령	**7.7**	-4.8	-4.8	2.1	8.1	14.5	16.1
수 원	**13.1**	-0.6	2.1	7.6	13.3	18.2	22.9
추 풍 령	**11.7**	-0.9	0.9	6.8	12.6	17.6	20.8
안 동	**12.5**	-0.6	1.9	7.5	13.9	18.6	21.7
전 주	**13.9**	1.1	3.6	8.3	14.0	19.2	23.0
목 포	**13.9**	2.3	3.6	7.7	13.2	17.8	21.7
제 주	**16.2**	6.8	7.5	10.7	14.8	19.1	21.8

자료 : 기상청

6. 일조 시간

단위 : 시간

관 측 지 점	2014 평 균 average	1 월 Jan.	2 월 Feb.	3 월 Mar.	4 월 Apr.	5 월 May	6 월 June
서 울	**202.7**	184.4	163.9	214.7	213.2	304.0	184.9
부 산	**206.7**	250.4	140.8	215.5	224.3	291.2	162.8
대 구	**202.4**	233.0	137.3	219.4	211.1	304.3	161.8
인 천	**213.3**	192.8	178.1	229.3	206.1	301.2	222.5
광 주	**195.3**	210.5	156.4	213.4	208.5	304.6	199.4
대 전	**198.2**	188.9	147.7	220.2	225.0	307.8	201.0
울 산	**183.6**	236.4	120.3	204.6	208.2	257.6	110.3
춘 천	**191.8**	167.4	169.6	222.8	206.0	293.0	177.9
원 주	**201.7**	174.5	171.4	218.4	203.4	298.8	188.4
대 관 령	**198.5**	187.6	140.5	217.9	215.9	301.7	119.5
수 원	**197.7**	177.7	166.6	226.2	205.0	294.6	203.0
추 풍 령	**187.8**	206.4	148.8	215.2	219.4	305.8	165.7
안 동	**202.8**	214.7	148.8	219.1	227.1	310.5	185.7
전 주	**184.2**	182.4	147.7	199.9	217.2	290.6	184.8
목 포	**183.5**	198.7	137.4	199.7	205.9	285.2	181.3
제 주	**146.3**	154.8	88.1	172.5	182.7	275.4	147.9

자료 : 기상청

Average Temperature

Unit : ℃

7 월 July	8 월 Aug.	9 월 Sep.	10 월 Oct.	11 월 Nov.	12 월 Dec.	Station
26.1	25.2	22.1	15.6	9.0	-2.9	Seoul
24.8	24.2	22.7	17.9	12.7	3.5	Busan
27.0	24.7	22.5	16.4	10.3	1.2	Daegu
24.8	24.5	22.0	15.9	9.2	-2.1	Incheon
25.2	24.4	22.3	16.4	10.3	1.2	Gwangju
25.9	24.2	21.6	14.9	8.5	-1.3	Daejeon
25.9	24.3	21.9	16.7	11.3	2.6	Ulsan
25.7	24.1	20.3	13.2	6.8	-5.1	Chuncheon
26.2	24.6	21.3	14.1	7.6	-3.1	Wonju
20.5	18.8	15.1	9.2	3.7	-6.7	Daegwallyeong
25.6	24.7	21.8	15.2	8.5	-2.1	Suwon
24.0	22.2	19.1	12.6	7.1	-2.4	Chupungnyeong
25.4	23.2	20.1	13.2	7.1	-2.4	Andong
25.8	24.5	21.9	15.9	9.3	0.2	Jeonju
24.5	24.1	22.2	16.9	10.9	2.3	Mokpo
25.1	25.1	23.5	19.1	13.9	7.3	Jeju

Source : Korea Meteorological Administration

Hours of Sunshine

Unit : hours

7 월 July	8 월 Aug.	9 월 Sep.	10 월 Oct.	11 월 Nov.	12 월 Dec.	Station
172.7	150.7	214.3	239.8	194.1	195.6	Seoul
189.1	120.9	212.9	233.4	202.1	237.5	Busan
193.0	122.1	209.8	230.1	192.0	214.5	Daegu
199.7	171.1	215.6	246.4	203.7	192.9	Incheon
170.0	123.2	199.2	240.2	172.3	145.4	Gwangju
183.1	126.3	206.2	237.0	165.4	169.7	Daejeon
151.3	96.5	194.2	213.5	187.9	222.0	Ulsan
199.3	146.6	195.3	193.2	155.7	174.7	Chuncheon
189.8	136.3	212.2	244.3	191.1	191.4	Wonju
225.0	116.6	201.4	225.1	195.8	235.4	Daegwallyeong
159.3	142.0	204.4	233.7	177.6	182.6	Suwon
165.0	104.8	184.5	207.9	160.5	169.6	Chupungnyeong
206.5	135.8	190.3	202.3	176.4	216.8	Andong
154.7	110.5	190.9	228.0	159.7	143.7	Jeonju
144.7	113.3	193.7	232.9	164.7	144.5	Mokpo
119.1	95.4	152.6	187.3	117.5	62.2	Jeju

Source : Korea Meteorological Administration

7. 강 수 량

단위 : mm

관 측 지 점	2014 평 균 Average	1 월 Jan.	2 월 Feb.	3 월 Mar.	4 월 Apr.	5 월 May	6 월 June
서 울	**67.4**	13.0	16.2	7.2	31.0	63.0	98.1
부 산	**141.1**	9.6	44.1	136.7	147.8	145.9	44.5
대 구	**89.3**	1.7	7.0	110.5	105.0	24.4	28.2
인 천	**65.7**	7.9	16.7	8.5	44.1	74.3	62.8
광 주	**107.4**	12.9	8.6	101.7	62.5	57.0	72.0
대 전	**93.2**	6.5	8.5	67.2	59.4	49.7	143.7
울 산	**116.6**	8.6	98.5	122.4	91.2	45.7	73.6
춘 천	**56.5**	10.4	22.1	6.8	25.5	66.6	64.0
원 주	**66.8**	15.4	32.2	17.8	47.6	35.2	40.1
대 관 령	**109.1**	35.8	97.3	45.0	142.7	28.3	88.6
수 원	**85.8**	9.9	16.5	10.9	55.7	64.4	68.1
추 풍 령	**94.7**	6.9	13.8	94.0	100.6	20.8	102.9
안 동	**80.0**	1.1	6.1	80.9	60.0	22.9	49.5
전 주	**100.6**	6.6	2.2	95.8	79.7	39.6	89.4
목 포	**90.6**	12.4	15.8	92.3	71.4	72.8	69.9
제 주	**130.3**	50.2	137.5	88.4	52.3	86.7	65.4

자료 : 기상청

8. 평균 상대 습도

단위 : %

관 측 지 점	2014 평 균 Average	1 월 Jan.	2 월 Feb.	3 월 Mar.	4 월 Apr.	5 월 May	6 월 June
서 울	**62.8**	50.1	52.0	59.8	59.9	59.1	72.8
부 산	**66.4**	41.4	61.6	59.7	59.4	68.4	80.2
대 구	**57.3**	40.0	53.8	51.3	48.3	43.6	62.9
인 천	**77.7**	65.4	69.3	72.4	74.8	76.1	87.6
광 주	**64.9**	58.0	57.1	61.3	55.2	56.2	66.6
대 전	**72.3**	65.1	63.3	64.0	61.1	61.5	77.1
울 산	**64.5**	43.5	67.9	60.2	58.9	54.8	73.8
춘 천	**70.4**	69.0	67.2	59.2	60.5	60.8	71.7
원 주	**66.9**	66.8	65.1	60.2	58.1	57.5	67.8
대 관 령	**73.3**	62.5	79.2	63.7	65.6	58.1	86.5
수 원	**67.9**	60.8	61.0	61.4	62.5	63.1	73.7
추 풍 령	**66.0**	53.5	61.2	56.2	53.1	54.0	71.2
안 동	**63.0**	53.3	60.1	55.2	51.9	51.8	64.9
전 주	**67.7**	58.8	56.8	61.0	56.9	56.0	70.2
목 포	**84.4**	75.8	78.0	80.2	77.3	80.1	91.1
제 주	**70.1**	59.8	68.4	64.3	64.8	63.3	79.2

자료 : 기상청

Precipitation

Unit : mm

7 월 July	8 월 Aug.	9 월 Sep.	10 월 Oct.	11 월 Nov.	12 월 Dec.	Station
207.9	172.8	88.1	52.2	41.5	17.9	Seoul
169.3	642.2	128.7	162.5	40.5	21.3	Busan
142.6	402.8	110.5	88.6	45.3	5.5	Daegu
227.2	122.1	93.9	60.3	46.0	24.3	Incheon
239.4	370.2	116.5	105.0	95.5	47.5	Gwangju
177.2	240.9	118.0	169.4	40.7	36.7	Daejeon
96.9	577.5	113.2	120.3	44.3	6.5	Ulsan
117.3	169.9	88.7	60.4	28.6	17.1	Chuncheon
117.8	258.2	79.7	116.8	21.5	19.0	Wonju
146.3	350.7	139.0	182.3	41.4	11.7	Daegwallyeong
264.0	290.9	92.0	85.4	44.2	27.1	Suwon
74.8	402.3	88.8	121.1	78.7	31.4	Chupungnyeong
69.4	348.8	121.5	140.5	49.9	9.8	Andong
222.5	355.5	88.1	101.1	75.0	51.3	Jeonju
136.8	255.0	74.7	98.6	95.7	92.3	Mokpo
288.7	460.3	93.5	92.9	100.3	47.2	Jeju

Source : Korea Meteorological Administration

Average Relative Humidity

Unit : %

7 월 July	8 월 Aug.	9 월 Sep.	10 월 Oct.	11 월 Nov.	12 월 Dec.	Station
74.2	77.2	68.5	63.2	60.9	56.3	Seoul
85.2	85.9	75.2	68.2	61.0	50.0	Busan
68.3	79.1	68.2	64.4	60.0	47.3	Daegu
91.3	90.4	83.5	76.0	75.0	70.1	Incheon
74.4	78.3	68.5	65.8	67.4	69.4	Gwangju
82.6	87.0	78.2	76.3	76.5	74.7	Daejeon
76.6	83.8	75.4	70.1	63.1	45.3	Ulsan
77.3	82.7	79.6	77.7	73.0	66.2	Chuncheon
70.6	79.0	72.4	70.9	70.7	64.1	Wonju
80.0	88.8	86.8	76.6	70.7	61.0	Daegwallyeong
79.0	81.2	73.4	69.0	69.7	60.2	Suwon
76.5	82.9	77.9	73.7	68.4	63.7	Chupungnyeong
66.8	78.5	75.0	73.9	68.8	56.0	Andong
81.0	84.5	74.1	68.8	73.1	71.0	Jeonju
95.0	96.2	87.5	83.3	84.1	84.4	Mokpo
81.3	84.3	74.8	69.7	67.6	63.7	Jeju

Source : Korea Meteorological Administration

Ⅱ

산림자원

Forest Resources

1:5,000 임상도

〈그림 Ⅱ-1〉 임상 분포도

〈그림 Ⅱ-2〉 소나무림 분포도

〈그림 Ⅱ-3〉 임종 분포도

〈그림 Ⅱ-4〉 영급 분포도

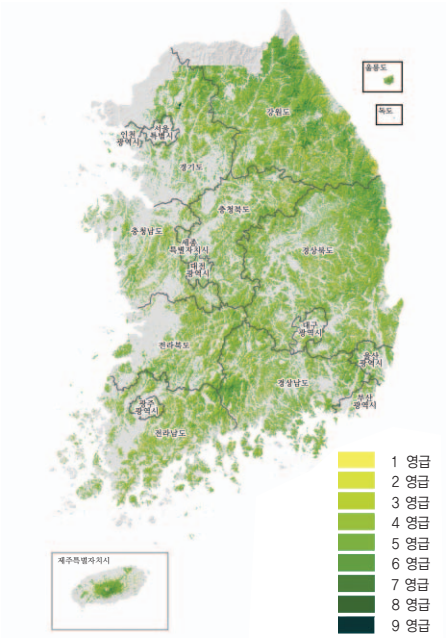

〈그림 Ⅱ-5〉 경급 분포도

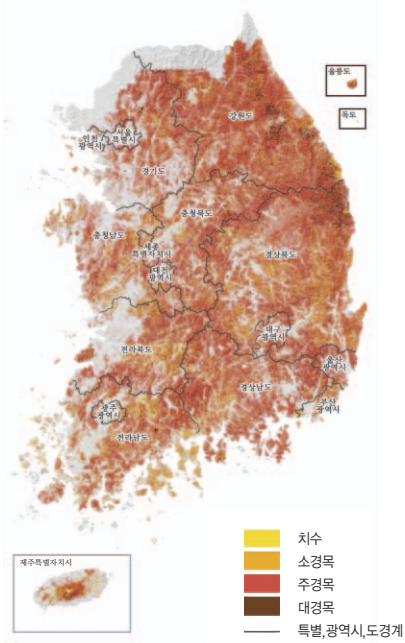

〈그림 Ⅱ-6〉 산림면적 및 임목축적 변동 추이

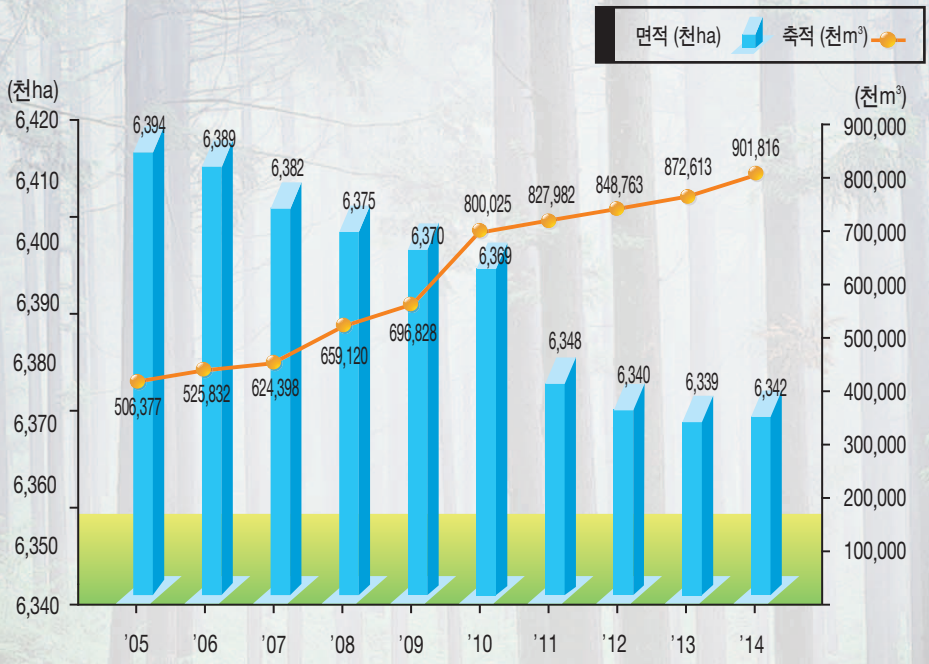

〈그림 Ⅱ-7〉 임상별 산림면적 변동 추이(2010년 기준)

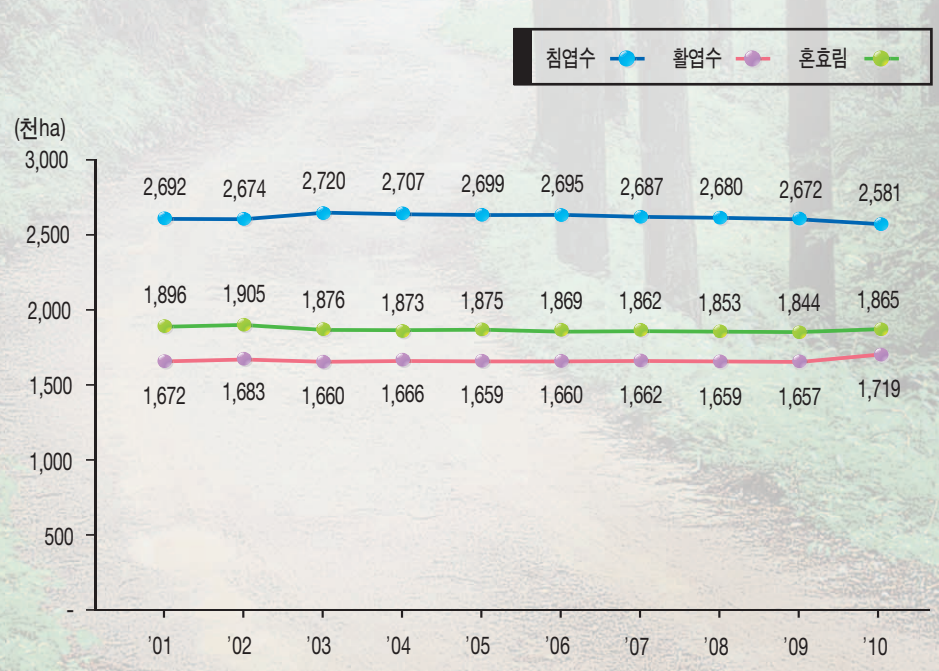

〈그림 Ⅱ-8〉 임상별 임목축적 변동 추이(2010년 기준)

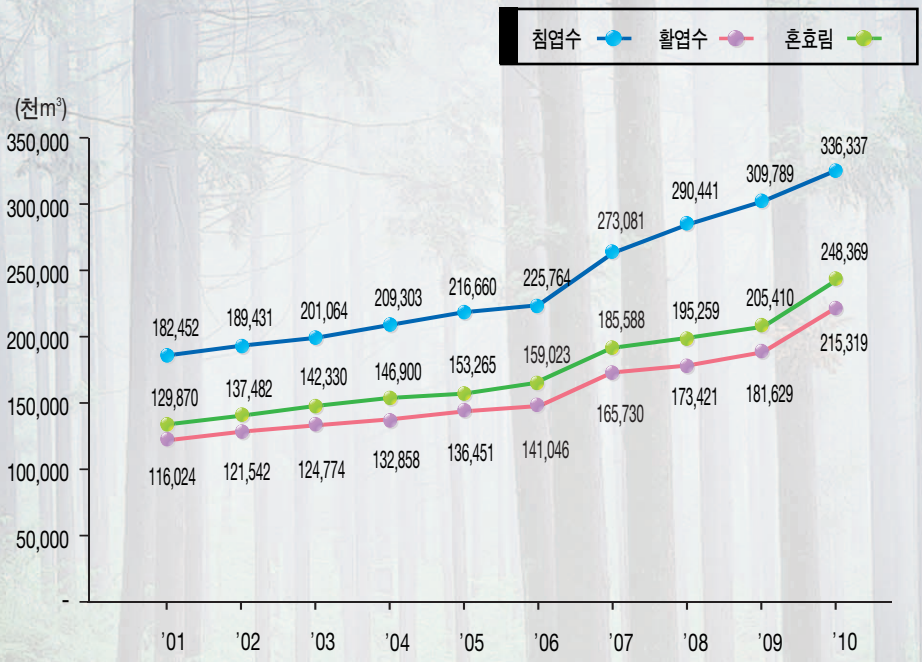

〈그림 Ⅱ-9〉 영급별 산림면적 변동 추이(2010년 기준)

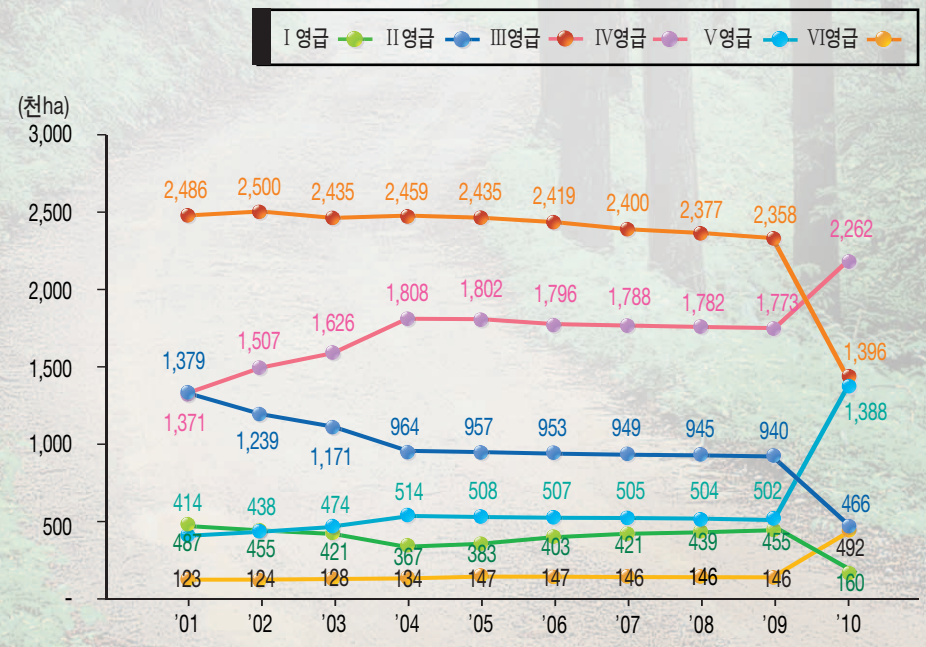

〈그림 Ⅱ-10〉 영급별 임목축적 변동 추이(2010년 기준)

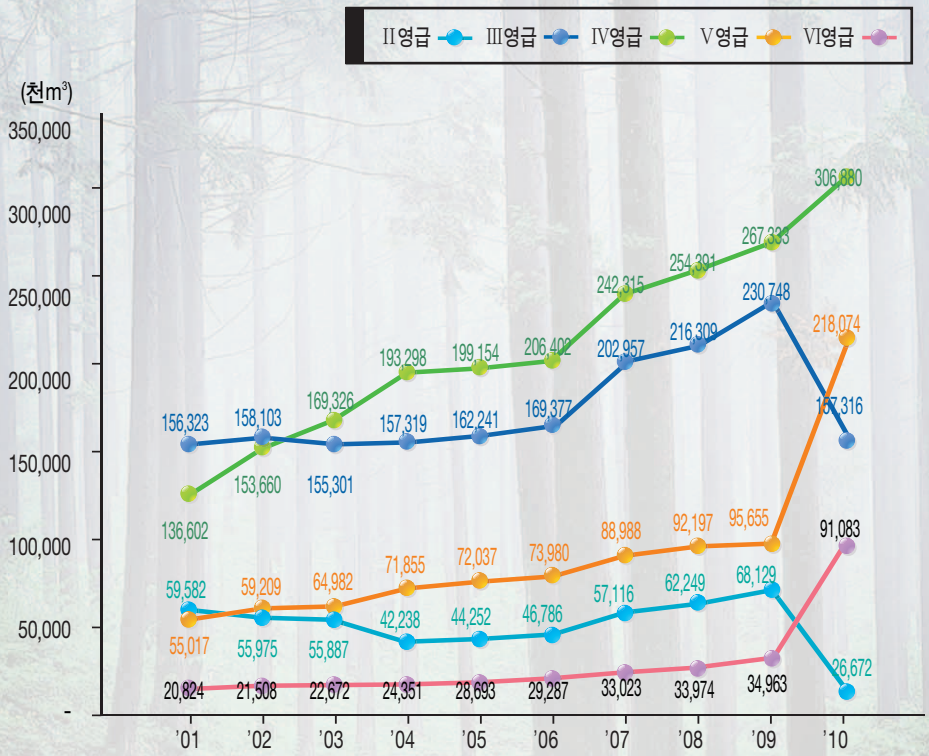

〈그림 Ⅱ-11〉 소유별 ha당 임목축적 변동 추이(2010년 기준)

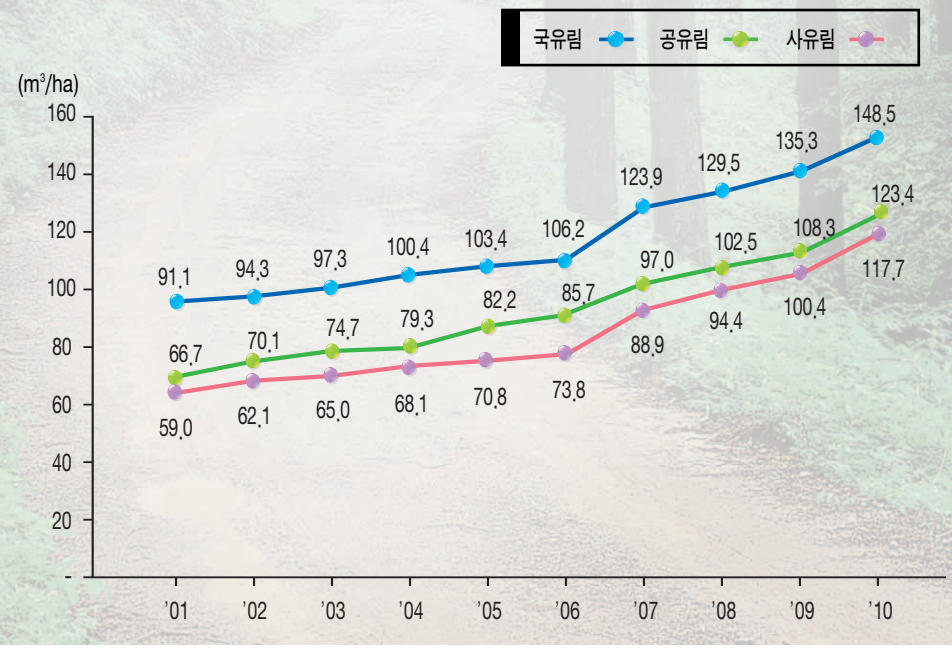

〈그림 Ⅱ-12〉 권역별 산림면적 (2014년 기준)

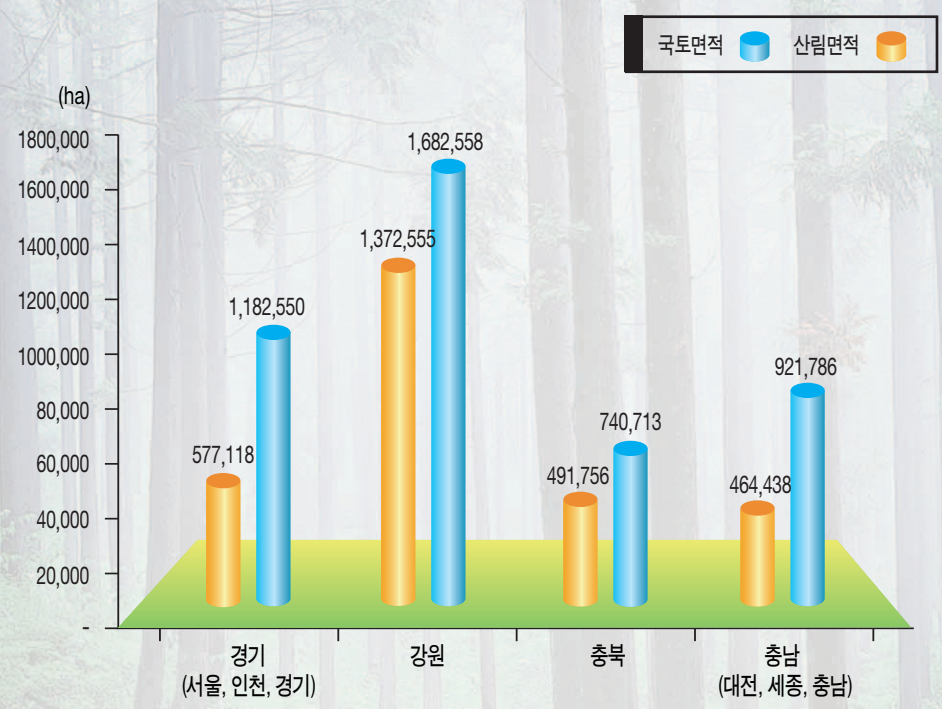

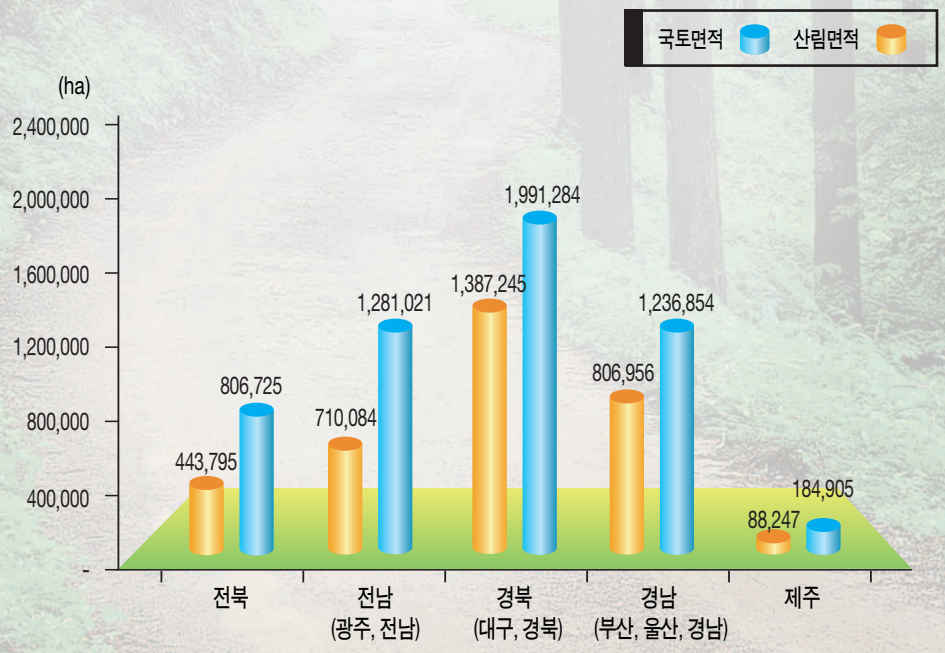

〈그림 Ⅱ-13〉 국유림 면적 및 축적 변동추이(2010년 기준)

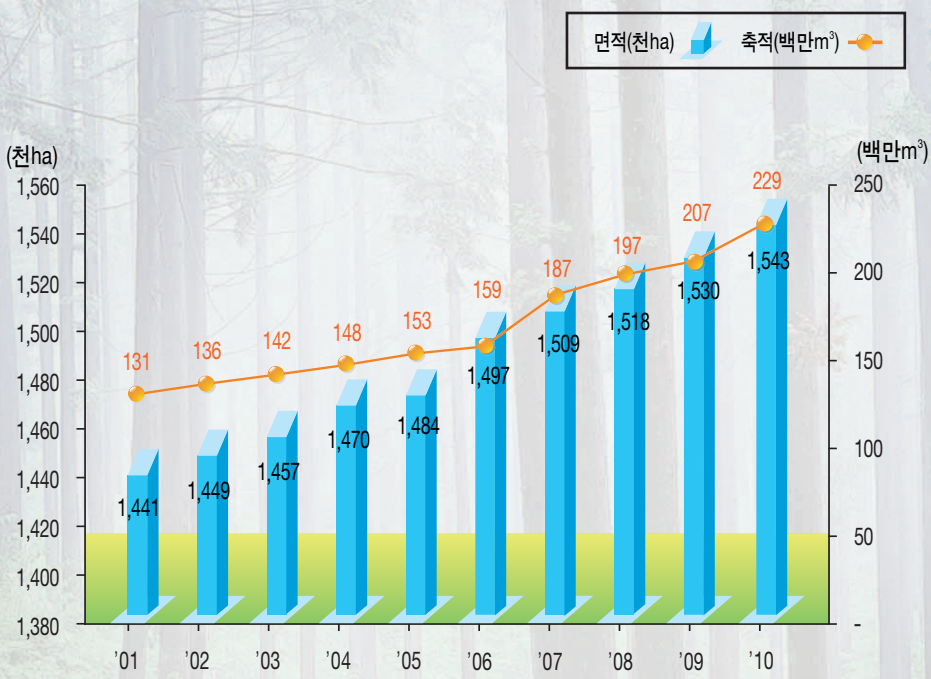

〈그림 Ⅱ-14〉 최근 10년간 국유재산 취득 및 처분현황

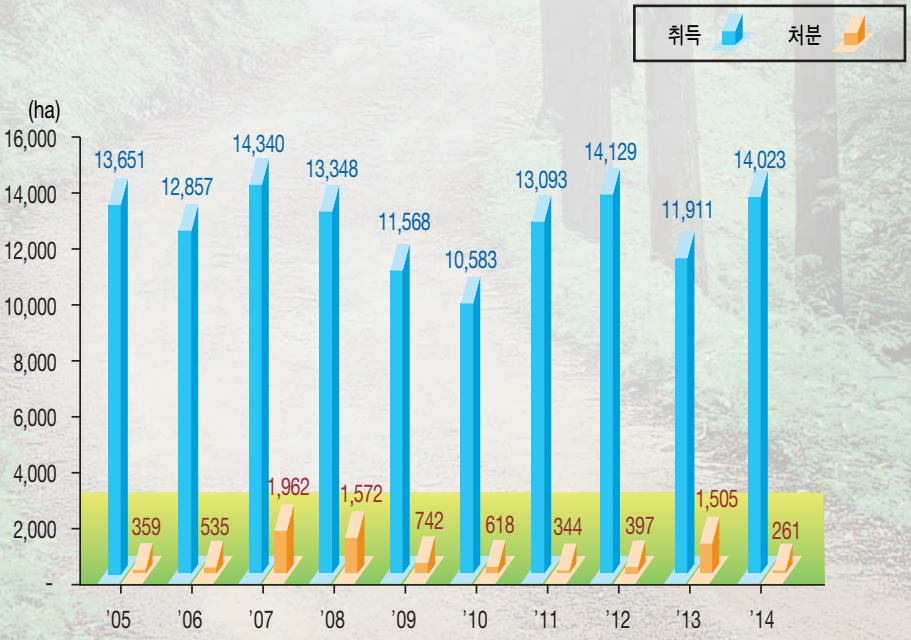

1. 지역별(권역별) 산림면적 및 축적
Forest Land Area and Growing Stock by Province

단위 : ha, ㎥, ㎥/ha

구 분 Classfication		2010	2011	2012	2013	2014
전 국 Total	산림면적 Area	6,368,843	6,347,783	6,339,881	6,339,368	6,342,194
	임목축적 Growing stock	800,025,299	827,981,838	848,763,221	872,612,975	901,816,414
	ha당 평균축적 Growing Stock Per ha	125.6	130.4	133.9	137.7	142.2
경 기 권 Gyeonggi Province (서울, 인천, 경기)	산림면적 Area	583,131	580,417	578,719	577,926	577,118
	임목축적 Growing stock	71,844,500	75,215,227	75,889,854	77,167,832	79,693,723
	ha당 평균축적 Growing Stock Per ha	123.2	129.6	131.1	133.5	138.1
강 원 권 Gangwon Province	산림면적 Area	1,368,571	1,365,907	1,364,747	1,366,893	1,372,555
	임목축적 Growing stock	195,046,144	199,884,421	204,309,351	211,384,747	219,007,816
	ha당 평균축적 Growing Stock Per ha	142.5	146.3	149.7	154.7	159.6
충 북 권 Chungbuk Province	산림면적 Area	495,806	494,155	492,304	491,973	491,756
	임목축적 Growing stock	59,895,608	61,212,078	62,123,870	64,008,262	65,537,981
	ha당 평균축적 Growing Stock Per ha	120.8	123.9	126.2	130.1	133.3
충 남 권 Chungnam Province (대전, 세종, 충남)	산림면적 Area	468,026	465,012	465,168	464,784	464,438
	임목축적 Growing stock	51,783,313	49,404,490	51,923,277	53,330,268	54,392,745
	ha당 평균축적 Growing Stock Per ha	110.6	102.0	111.6	114.7	117.1
전 북 권 Jeonbuk Province	산림면적 Area	446,516	444,880	444,079	443,991	443,795
	임목축적 Growing stock	56,663,630	60,260,766	60,240,213	61,368,025	62,148,622
	ha당 평균축적 Growing Stock Per ha	126.9	135.5	135.7	138.2	140.0
전 남 권 Jeonnam Province (광주, 전남)	산림면적 Area	714,454	711,905	710,911	710,578	710,084
	임목축적 Growing stock	70,325,724	74,519,778	76,401,886	77,696,657	80,765,143
	ha당 평균축적 Growing Stock Per ha	98.4	104.7	107.5	109.3	113.7
경 북 권 Gyeongbuk Province (대구, 경북)	산림면적 Area	1,391,772	1,388,640	1,388,026	1,387,591	1,387,245
	임목축적 Growing stock	176,878,870	183,958,480	190,700,834	197,682,684	205,863,943
	ha당 평균축적 Growing Stock Per ha	127.1	132.5	137.4	142.5	148.4
경 남 권 Gyeongnam Province (부산, 울산, 경남)	산림면적 Area	811,693	808,360	807,677	807,382	806,956
	임목축적 Growing stock	107,699,419	113,433,017	116,765,807	119,160,631	123,417,766
	ha당 평균축적 Growing Stock Per ha	132.7	140.3	144.6	47.6	152.9
제 주 권 Jeju Province	산림면적 Area	88,874	88,507	88,250	88,250	88,247
	임목축적 Growing stock	9,888,091	10,093,581	10,408,129	10,813,869	10,988,675
	ha당 평균축적 Growing Stock Per ha	111.3	114.0	117.9	122.5	124.5

자료 : 산림청 정보통계담당관실

2. 연도별 산림면적 및 임목축적

단위 : ha, ㎥

연 도 year	산림면적(ha) Area	임목축적 Growing stock	산림률 % of Land Area	ha당 축적 Growing Stock Per ha
1934	16,210,984	224,469,976	-	13.85
1935	16,198,587	215,770,193	-	13.32
1936	16,205,494	220,116,418	-	13.58
1937	16,177,140	224,011,139	-	13.85
1938	16,182,866	224,798,396	-	13.89
1939	16,178,447	226,978,399	-	14.03
1940	16,138,233	226,337,971	-	14.02
1941	16,143,450	225,407,697	-	13.96
1942	13,139,954	224,070,013	-	17.05
1943	16,139,798	212,185,696	-	13.15
1944	-	56,437,087	-	-
1945	-	-	-	-
1946	-	-	-	-
1947	-	-	-	-
1948	-	-	-	-
1949	-	35,553,994	-	-
1950	-	-	-	-
1951	-	30,820,850	-	-
1952	6,415,419	36,314,543	64.64	5.66
1953	6,415,419	36,314,543	64.64	5.66
1954	6,343,719	51,800,963	63.92	8.17
1955	6,670,822	57,888,767	67.21	8.68
1956	6,691,815	58,557,697	67.42	8.75
1957	6,653,155	58,869,404	67.59	8.85
1958	6,665,548	60,162,706	67.72	9.03
1959	6,705,287	62,377,007	68.12	9.30
1960	6,700,915	63,995,014	68.08	9.55
1961	6,752,933	70,957,054	68.61	10.51
1962	6,694,566	81,276,672	68.01	12.14
1963	6,694,566	81,276,672	68.01	12.14
1964	6,687,230	60,405,246	67.94	9.03
1965	6,613,555	59,715,594	67.19	9.03
1966	6,612,496	61,746,726	67.15	9.34
1967	6,640,157	63,746,337	67.43	9.60
1968	6,630,876	65,455,769	67.33	9.87
1969	6,627,378	66,750,226	67.30	10.07
1970	6,611,474	68,772,956	67.14	10.40
1971	6,611,543	70,770,314	67.14	10.70
1972	6,596,728	72,696,140	66.98	11.02
1973	6,586,185	74,466,041	66.69	11.31
1974	6,640,839	102,457,690	67.24	15.43

주 : 5년 주기로 수행되는 국가산림자원조사 주기에 따라 제6차 국가산림자원조사가 완료되는 2015년 산림기본통계(산림면적 및 축적) 공표예정으로 본 자료는 2010년 산림기본통계에 따름.

자료 : 산림청 정보통계담당관실 (2010 산림기본통계)

Forest Land Area and Growing Stock by Year

Unit : ha, ㎥

산림면적(ha) Area	임목축적 Growing stock	산림률 % of Land Area	ha당 축적 Growing Stock Per *ha*	Year
6,635,352	105,352,224	67.15	15.88	**1975**
6,613,455	108,161,444	66.94	16.35	**1976**
6,593,069	111,011,200	66.69	16.84	**1977**
6,578,322	113,999,637	66.48	17.33	**1978**
6,570,663	117,281,414	66.39	17.85	**1979**
6,567,772	145,694,050	66.35	22.18	**1980**
6,562,885	151,549,542	66.28	23.09	**1981**
6,553,713	157,755,628	66.18	24.07	**1982**
6,546,829	164,361,662	66.07	25.11	**1983**
6,539,558	171,946,138	65.98	26.29	**1984**
6,531,102	179,380,859	65.88	27.47	**1985**
6,523,966	192,931,012	65.78	29.57	**1986**
6,499,082	200,801,936	65.50	30.90	**1987**
6,491,494	216,359,135	65.41	33.33	**1988**
6,484,704	233,969,797	65.33	36.08	**1989**
6,476,030	248,426,292	65.23	38.36	**1990**
6,467,665	257,297,636	65.13	39.78	**1991**
6,463,764	272,386,544	65.08	42.14	**1992**
6,459,834	283,829,270	64.99	43.94	**1993**
6,455,550	295,806,056	64.95	45.82	**1994**
6,451,885	308,825,576	64.99	47.87	**1995**
6,447,936	323,780,332	64.93	50.21	**1996**
6,441,304	340,824,225	64.82	52.91	**1997**
6,436,304	363,560,555	64.75	56.49	**1998**
6,430,001	387,758,222	64.67	60.30	**1999**
6,422,128	407,575,822	64.57	63.46	**2000**
6,415,920	428,346,859	64.46	66.76	**2001**
6,411,893	448,455,855	64.39	69.94	**2002**
6,406,332	468,167,965	64.32	73.08	**2003**
6,400,301	489,061,098	64.25	76.41	**2004**
6,393,949	506,376,806	64.17	79.20	**2005**
6,389,393	525,832,466	64.10	82.30	**2006**
6,382,449	624,398,315	64.00	97.83	**2007**
6,374,875	659,120,238	63.86	103.39	**2008**
6,370,304	696,828,205	63.77	109.39	**2009**
6,368,843	800,025,299	63.67	125.62	**2010**
6,347,783	827,981,838	63.38	130.44	**2011**
6,339,881	848,763,221	63.28	133.88	**2012**
6,339,368	872,612,975	63.23	137.65	**2013**
6,342,194	901,816,414	63.24	142.19	**2014**

3. 2010 소유별 산림면적 및 산림률

단위 : ha

구 분	국토면적 Land Area	총 계 Total	국 유 림 National Forest				
			합 계 Total	산 림 청 소 관 Under Korea Forest Service			타부처소관 Under other govt. authorities
				소 계 Total	요 존 Indispensable	불요존 Dispensable	
2006	9,967,812	6,389,393	1,497,305	1,364,516	1,273,789	90,727	132,789
2007	9,972,039	6,382,449	1,509,163	1,376,260	1,295,771	80,489	132,903
2008	9,982,778	6,374,875	1,518,035	1,387,020	1,317,093	69,927	131,015
2009	9,989,741	6,370,304	1,529,936	1,399,036	1,338,810	60,226	130,900
2010	**10,003,306**	**6,368,843**	**1,543,352**	**1,409,879**	**1,353,985**	**55,894**	**133,473**
서울특별시	60,524	15,719	6,419	4,003	3,932	71	2,416
부산광역시	76,735	35,786	5,497	3,518	2,825	693	1,979
대구광역시	88,409	48,974	1,868	1,253	1,206	47	615
인천광역시	102,945	40,427	4,934	2,811	2,414	397	2,123
광주광역시	50,124	19,667	1,946	549	493	56	1,397
대전광역시	53,989	30,175	4,756	3,357	2,283	1,074	1,399
울산광역시	105,895	68,917	5,750	5,285	4,448	837	465
경 기 도	1,016,715	526,985	96,738	63,700	57,917	5,783	33,038
강 원 도	1,669,308	1,368,571	766,619	744,595	734,440	10,155	22,024
충 청 북 도	743,318	495,806	88,701	82,285	78,434	3,851	6,416
충 청 남 도	863,024	437,851	32,987	26,637	21,732	4,905	6,350
전 라 북 도	806,677	446,516	91,236	84,939	81,337	3,602	6,297
전 라 남 도	1,224,682	694,787	82,965	58,249	54,919	3,330	24,716
경 상 북 도	1,902,803	1,342,798	252,284	244,979	227,736	17,243	7,305
경 상 남 도	1,053,273	706,990	70,662	63,831	61,927	1,904	6,831
제주특별자치도	184,885	88,874	29,990	19,888	17,942	1,946	10,102

주 : 5년 주기로 수행되는 국가산림자원조사 주기에 따라 제6차 국가산림자원조사가 완료되는 2015년 산림기본통계(산림면적 및 축적) 공표예정으로 본 자료는 2010년 산림기본통계에 따름

자료 : 산림청 정보통계담당관실 (2010 산림기본통계), 국토교통부

Forest Land Area and % of Land Area by Ownership

Unit : ha

민 유 림 Non-national forest					산림률(%) % of Land Area	Classfication
합 계 Total	공 유 림 Public forest			사유림 Private forest		
	소 계 Total	시·도유림 Provincial forest	시·군·구유림 County forest			
4,892,088	488,865	152,278	336,587	4,403,223	64.10	**2006**
4,873,286	488,907	154,090	334,817	4,384,379	64.00	**2007**
4,856,840	488,388	154,099	334,289	4,368,452	63.86	**2008**
4,840,368	487,721	154,202	333,519	4,352,647	63.77	**2009**
4,825,491	**487,611**	**154,248**	**333,363**	**4,337,880**	**63.67**	**2010**
9,300	1,516	1,501	15	7,784	25.97	Seoul
30,289	2,283	1,121	1,162	28,006	46.64	Busan
47,106	2,785	1,663	1,122	44,321	55.39	Daegu
35,493	1,870	395	1,475	33,623	39.27	Incheon
17,721	834	795	39	16,887	39.24	Gwangju
25,419	1,654	1,624	30	23,765	55.89	Daejeon
63,167	2,320	869	1,451	60,847	65.08	Ulsan
430,247	41,343	30,622	10,721	388,904	51.83	Gyeonggi-do
601,952	100,624	29,337	71,287	501,328	81.98	Gangwon-do
407,105	82,257	22,012	60,245	324,848	66.70	Chungcheongbuk-do
404,864	20,645	10,151	10,494	384,219	50.73	Chungcheongnam-do
355,280	28,858	10,638	18,220	326,422	55.35	Jeollabuk-do
611,822	30,673	9,968	20,705	581,149	56.73	Jeollanam-do
1,090,514	115,736	13,797	101,939	974,778	70.57	Gyeongsangbuk-do
636,328	48,240	16,152	32,088	588,088	67.12	Gyeongsangnam-do
58,884	5,973	3,603	2,370	52,911	48.07	Jeju Special Self - Governing Province

Note : The next edition of Forest Basic Statistics will be released when the sixth National Forest Inventory is completed in 2015 over a period of five years.

Source : Office of Information and Statistics (2010 Forest Basic Statistics), Ministry of Land Infrastructure and Transport

3. 2010 소유별 산림면적 및 산림률(계속)

단위 : ha

구 분	국토면적 Land Area	총 계 Total	국 유 림 National Forest				
			합 계 Total	산 림 청 소 관 Under Korea Forest Service			타부처소관 Under other govt. authorities
				소 계 Total	요 존 Indispensable	불요존 Dispensable	
서울특별시	**60,524**	**15,719**	**6,419**	**4,003**	**3,932**	**71**	**2,416**
종 로	2,391	956	791	677	673	4	114
중 구	996	150	118	94	93	1	24
용 산	2,187	180	140	84	84	-	56
성 동	1,685	55	14	7	7	-	7
광 진	1,706	296	15	7	7	-	8
동대문	1,420	128	38	13	11	2	25
중 랑	1,850	560	54	3	3	-	51
성 북	2,456	936	697	576	572	4	121
강 북	2,361	1,290	888	859	858	1	29
도 봉	2,070	997	24	18	18	-	6
노 원	3,544	1,773	753	534	526	8	219
은 평	2,969	1,449	719	675	671	4	44
서대문	1,760	561	222	191	190	1	31
마 포	2,388	91	19	1	1	-	18
양 천	1,740	289	29	13	12	1	16
강 서	4,143	420	78	11	9	2	67
구 로	2,012	355	19	8	7	1	11
금 천	1,300	329	34	25	21	4	9
영등포	2,457	4	-	-	-	-	-
동 작	1,635	377	171	17	15	2	154
관 악	2,957	1,751	1,063	92	59	33	971
서 초	4,700	1,611	369	49	49	-	320
강 남	3,951	714	59	39	37	2	20
송 파	3,388	147	90	5	4	1	85
강 동	2,458	300	15	5	5	-	10

자료 : 산림청 정보통계담당관실 (2010 산림기본통계), 국토교통부

Forest Land Area and % of Land Area by Ownership (Cont'd)

Unit : ha

민 유 림 Non-national forest					산림률(%) % of Land Area	Classfication
합 계 Total	공 유 림 Public forest			사유림 Private forest		
	소 계 Total	시·도유림 Provincial forest	시·군·구유림 County forest			
9,300	**1,516**	**1,501**	**15**	**7,784**	**25.97**	**Seoul**
165	14	14	-	151	39.98	Jongno
32	10	10	-	22	15.06	Jung-gu
40	24	24	-	16	8.23	Yongsan
41	32	30	2	9	3.26	Seongdong
281	44	44	-	237	17.35	Gwang jin
90	29	29	-	61	9.01	Dongdaemun
506	166	166	-	340	30.27	Jungnang
239	54	54	-	185	38.11	Seong buk
402	109	109	-	293	54.64	Gang buk
973	227	223	4	746	48.16	Dobong
1,020	59	54	5	961	50.03	Nowon
730	101	99	2	629	48.80	Eunpyeong
339	71	71	-	268	31.88	Seodaemun
72	14	14	-	58	3.81	Mapo
260	67	67	-	193	16.61	Yangcheon
342	73	73	-	269	10.14	Gangseo
336	4	4	-	332	17.64	Guro
295	53	53	-	242	25.31	Geumcheon
4	2	2	-	2	0.16	Yeongdeungpo
206	6	4	2	200	23.06	Dongjak
688	101	101	-	587	59.22	Gwanak
1,242	119	119	-	1,123	34.28	Seocho
655	108	108	-	547	18.07	Gangnam
57	13	13	-	44	4.34	Songpa
285	16	16	-	269	12.21	Gangdong

Source : Office of Information and Statistics (2010 Forest Basic Statistics), Ministry of Land Infrastructure and Transport

3. 2010 소유별 산림면적 및 산림률(계속)

단위 : ha

구 분	국토면적 Land Area	총 계 Total	국 유 림 National Forest				
			합 계 Total	산 림 청 소 관 Under Korea Forest Service			타부처소관 Under other govt. authorities
				소 계 Total	요 존 Indispensable	불요존 Dispensable	
부산광역시	**76,735**	**35,786**	**5,497**	**3,518**	**2,825**	**693**	**1,979**
중 구	282	13	1	-	-	-	1
서 구	1,388	687	190	114	110	4	76
동 구	978	277	135	44	44	-	91
영도구	1,413	408	89	6	6	-	83
부산진	2,969	1,059	170	77	40	37	93
동 래	1,663	470	76	75	73	2	1
남 구	2,677	958	192	35	18	17	157
북 구	3,944	2,300	213	204	203	1	9
해운대	5,146	2,921	941	515	504	11	426
사 하	4,096	1,427	86	21	14	7	65
금 정	6,517	4,162	207	159	159	-	48
강 서	18,024	4,435	1,282	930	495	435	352
연 제	1,208	309	7	4	-	4	3
수 영	1,020	255	20	18	15	3	2
사 상	3,606	1,264	246	215	127	88	31
기장군	21,804	14,841	1,642	1,101	1,017	84	541
대구광역시	**88,409**	**48,974**	**1,868**	**1,253**	**1,206**	**47**	**615**
중 구	706	-	-	-	-	-	-
동 구	18,222	11,472	218	110	104	6	108
서 구	1,748	206	11	1	-	1	10
남 구	1,743	679	3	-	-	-	3
북 구	9,409	4,624	281	23	23	-	258
수성구	7,646	3,869	119	32	29	3	87
달서구	6,234	2,136	130	73	73	-	57
달성군	42,701	25,988	1,106	1,014	977	37	92
인천광역시	**102,945**	**40,427**	**4,934**	**2,811**	**2,414**	**397**	**2,123**
중 구	12,309	3,548	770	646	551	95	124
동 구	719	6	-	-	-	-	-
남 구	2,485	250	72	29	25	4	43
연수구	4,275	448	123	85	78	7	38

자료 : 산림청 정보통계담당관실 (2010 산림기본통계), 국토교통부

Forest Land Area and % of Land Area by Ownership (Cont'd)

Unit : ha

민 유 림 Non-national forest					산림률(%) % of Land Area	Classfication
합 계 Total	공 유 림 Public forest			사유림 Private forest		
	소 계 Total	시·도유림 Provincial forest	시·군·구유림 County forest			
30,289	**2,283**	**1,121**	**1,162**	**28,006**	**46.64**	**Busan**
12	12	12	-	-	4.61	Jung-gu
497	254	249	5	243	49.50	Seo-gu
142	-	-	-	142	28.32	Dong-gu
319	183	181	2	136	28.87	Yeongdo-gu
889	3	3	-	886	35.67	Busanjin
394	-	-	-	394	28.26	Dongnae
766	34	33	1	732	35.79	Nam-gu
2,087	97	91	6	1,990	58.32	Buk-gu
1,980	42	39	3	1,938	56.76	Haeundae
1,341	9	9	-	1,332	34.84	Saha
3,955	350	350	-	3,605	63.86	Geumjeong
3,153	124	110	14	3,029	24.61	Gangseo
302	1	1	-	301	25.58	Yeonje
235	1	1	-	234	25.00	Su Yeong
1,018	43	42	1	975	35.05	Sa sang
13,199	1,130	-	1,130	12,069	68.07	Gijang-gun
47,106	**2,785**	**1,663**	**1,122**	**44,321**	**55.39**	**Daegu**
-	-	-	-	-	-	Jung-gu
11,254	217	217	-	11,037	62.96	Dong-gu
195	13	13	-	182	11.78	Seo-gu
676	217	217	-	459	38.96	Nam-gu
4,343	9	9	-	4,334	49.14	Buk-gu
3,750	95	95	-	3,655	50.60	Suseong-gu
2,006	74	74	-	1,932	34.26	Dalseo-gu
24,882	2,160	1,038	1,122	22,722	60.86	Dalseong-gun
35,493	**1,870**	**395**	**1,475**	**33,623**	**39.27**	**Incheon**
2,778	113	110	3	2,665	28.82	Jung-gu
6	-	-	-	6	0.83	Dong-gu
178	74	73	1	104	10.06	Nam-gu
325	30	30	-	295	10.48	Yeonsu-gu

Source : Office of Information and Statistics (2010 Forest Basic Statistics), Ministry of Land Infrastructure and Transport

3. 2010 소유별 산림면적 및 산림률(계속)

단위 : ha

구 분	국토면적 Land Area	총 계 Total	국 유 림 National Forest				
			합 계 Total	산 림 청 소 관 Under Korea Forest Service			타부처소관 Under other govt. authorities
				소 계 Total	요 존 Indispensable	불요존 Dispensable	
남동구	5,699	1,347	273	104	99	5	169
부평구	3,200	840	319	164	66	98	155
계양구	4,557	1,159	339	103	86	17	236
서 구	11,391	3,213	372	195	126	69	177
강화군	41,124	18,011	1,002	803	791	12	199
옹진군	17,186	11,605	1,664	682	592	90	982
광주광역시	**50,124**	**19,667**	**1,946**	**549**	**493**	**56**	**1,397**
동 구	4,886	3,474	246	230	197	33	16
서 구	4,671	835	48	15	11	4	33
남 구	6,102	1,844	79	52	48	4	27
북 구	12,174	5,664	219	142	139	3	77
광산구	22,291	7,850	1,354	110	98	12	1,244
대전광역시	**53,989**	**30,175**	**4,756**	**3,357**	**2,283**	**1,074**	**1,399**
동 구	13,661	8,755	1,797	1,647	1,075	572	150
중 구	6,213	3,457	493	464	350	114	29
서 구	9,542	5,221	457	357	314	43	100
유성구	17,728	9,853	1,351	565	334	231	786
대덕구	6,845	2,889	658	324	210	114	334
울산광역시	**105,895**	**68,917**	**5,750**	**5,285**	**4,448**	**837**	**465**
중 구	3,699	1,475	26	11	11	-	15
남 구	7,255	1,949	114	39	34	5	75
동 구	3,601	1,908	117	59	59	-	58
북 구	15,735	11,191	500	422	277	145	78
울주군	75,605	52,394	4,993	4,754	4,067	687	239
경 기 도	**1,016,715**	**526,985**	**96,738**	**63,700**	**57,917**	**5,783**	**33,038**
수 원	12,101	2,641	390	188	140	48	202
성 남	14,169	7,150	974	533	358	175	441
의정부	8,154	4,850	700	328	314	14	372
안 양	5,845	3,019	1,438	32	24	8	1,406
부 천	5,343	1,012	40	9	7	2	31
광 명	3,851	1,494	228	16	15	1	212

자료 : 산림청 정보통계담당관실 (2010 산림기본통계), 국토교통부

Forest Land Area and % of Land Area by Ownership (Cont'd)

Unit : ha

민 유 림 Non-national forest					산림률(%) % of Land Area	Classfication
합 계 Total	공 유 림 Public forest			사유림 Private forest		
	소 계 Total	시·도유림 Provincial forest	시·군·구유림 County forest			
1,074	96	95	1	978	23.64	Namdong-gu
521	13	13	-	508	26.25	Bupyeong-gu
820	30	30	-	790	25.43	Gyeyang-gu
2,841	91	44	47	2,750	28.21	Seo-gu
17,009	1,041	-	1,041	15,968	43.80	Ganghwa-gun
9,941	382	-	382	9,559	67.53	Ongjin-gun
17,721	**834**	**795**	**39**	**16,887**	**39.24**	**Gwangju**
3,228	147	143	4	3,081	71.10	Dong-gu
787	43	22	21	744	17.88	Seo-gu
1,765	10	5	5	1,755	30.22	Nam-gu
5,445	625	625	-	4,820	46.53	Buk-gu
6,496	9	-	9	6,487	35.22	GwangSan-gu
25,419	**1,654**	**1,624**	**30**	**23,765**	**55.89**	**Daejeon**
6,958	459	458	1	6,499	64.09	Dong-gu
2,964	79	76	3	2,885	55.64	Jung-gu
4,764	84	84	-	4,680	54.72	Seo-gu
8,502	965	939	26	7,537	55.58	Yuseong-gu
2,231	67	67	-	2,164	42.21	Daedeok-gu
63,167	**2,320**	**869**	**1,451**	**60,847**	**65.08**	**Ulsan**
1,449	93	92	1	1,356	39.88	Jung-gu
1,835	339	319	20	1,496	26.86	Nam-gu
1,791	75	32	43	1,716	52.99	Dong-gu
10,691	702	69	633	9,989	71.12	Buk-gu
47,401	1,111	357	754	46,290	69.30	Ulju-gun
430,247	**41,343**	**30,622**	**10,721**	**388,904**	**51.83**	**Gyeonggi-do**
2,251	265	113	152	1,986	21.82	Suwon
6,176	37	1	36	6,139	50.46	Seongnam
4,150	403	-	403	3,747	59.48	Uijeongbu
1,581	526	431	95	1,055	51.65	Anyang
972	133	-	133	839	18.94	Bucheon
1,266	76	-	76	1,190	38.80	Gwangmyeong

Source : Office of Information and Statistics (2010 Forest Basic Statistics), Ministry of Land Infrastructure and Transport

3. 2010 소유별 산림면적 및 산림률(계속)

단위 : ha

구 분	국토면적 Land Area	총 계 Total	국 유 림 National Forest				
			합 계 Total	산 림 청 소 관 Under Korea Forest Service			타부처소관 Under other govt. authorities
				소 계 Total	요 존 Indispensable	불요존 Dispensable	
평 택	45,573	8,573	459	105	66	39	354
동두천	9,566	6,365	1,654	430	411	19	1,224
안 산	14,912	6,384	327	196	88	108	131
과 천	3,586	2,334	668	11	7	4	657
구 리	3,331	1,341	398	99	96	3	299
남양주	45,804	31,621	2,899	1,879	1,658	221	1,020
오 산	4,277	1,219	17	7	6	1	10
시 흥	13,503	4,350	305	81	53	28	224
군 포	3,636	1,678	31	23	23	-	8
의 왕	5,401	3,470	235	133	91	42	102
하 남	9,304	4,909	663	279	266	13	384
고 양	26,748	9,889	1,942	1,437	1,319	118	505
용 인	59,135	30,895	1,600	824	527	297	776
파 주	67,279	27,513	3,565	1,700	1,381	319	1,865
이 천	46,130	17,582	1,257	864	687	177	393
양 주	31,029	16,630	3,069	1,668	1,383	285	1,401
여 주	60,774	29,209	1,459	1,143	735	408	316
화 성	68,925	19,823	3,369	1,484	750	734	1,885
광 주	43,098	28,826	3,854	2,426	1,672	754	1,428
연 천	67,447	36,808	16,150	7,186	6,352	834	8,964
포 천	82,647	54,282	13,088	5,814	5,522	292	7,274
가 평	84,358	68,996	8,707	8,364	8,228	136	343
양 평	87,776	62,289	24,950	24,708	24,510	198	242
안 성	55,346	24,359	1,395	1,378	922	456	17
김 포	27,667	7,474	907	355	306	49	552
강 원 도	**1,669,308**	**1,368,571**	**766,619**	**744,595**	**734,440**	**10,155**	**22,024**
춘 천	111,659	82,037	31,769	28,195	28,052	143	3,574
원 주	87,256	62,301	8,987	8,653	8,613	40	334
강 릉	103,975	83,182	45,543	45,173	44,753	420	370
동 해	18,017	13,754	4,580	4,316	4,236	80	264
태 백	30,352	26,815	18,206	18,039	17,849	190	167
속 초	10,536	8,037	2,000	1,753	1,748	5	247

자료 : 산림청 정보통계담당관실 (2010 산림기본통계), 국토교통부

Forest Land Area and % of Land Area by Ownership (Cont'd)

Unit : ha

민 유 림 Non-national forest					산림률(%) % of Land Area	Classfication
합 계 Total	공 유 림 Public forest			사유림 Private forest		
	소 계 Total	시·도유림 Provincial forest	시·군·구유림 County forest			
8,114	222	101	121	7,892	18.81	Pyeongtaek
4,711	87	-	87	4,624	66.54	Dongducheon
6,057	307	208	99	5,750	42.81	Ansan
1,666	770	-	770	896	65.09	Gwacheon
943	2	-	2	941	40.26	Guri
28,722	3,489	3,391	98	25,233	69.04	Namyangju
1,202	29	13	16	1,173	28.50	Osan
4,045	35	3	32	4,010	32.22	Siheung
1,647	329	327	2	1,318	46.15	Gunpo
3,235	363	317	46	2,872	64.25	Uiwang
4,246	27	7	20	4,219	52.76	Hanam
7,947	71	-	71	7,876	36.97	Goyang
29,295	515	96	419	28,780	52.24	Yongin
23,948	227	-	227	23,721	40.89	Paju
16,325	398	-	398	15,927	38.11	Icheon
13,561	144	12	132	13,417	53.60	Yangju
27,750	1,414	34	1,380	26,336	48.06	Yeoju
16,454	133	50	83	16,321	28.76	Hwaseong
24,972	416	148	268	24,556	66.88	Gwangju
20,658	117	-	117	20,541	54.57	Yeoncheon
41,194	4,309	2,924	1,385	36,885	65.68	Pocheon
60,289	23,279	22,419	860	37,010	81.79	Gapyeong
37,339	2,311	6	2,305	35,028	70.96	Yangpyeong
22,964	683	16	667	22,281	44.01	Anseong
6,567	226	5	221	6,341	27.01	Gimpo
601,952	**100,624**	**29,337**	**71,287**	**501,328**	**81.98**	**Gangwon-do**
50,268	17,907	12,500	5,407	32,361	73.47	Chuncheon
53,314	13,236	34	13,202	40,078	71.40	Wonju
37,639	4,195	176	4,019	33,444	80.00	Gangneung
9,174	823	-	823	8,351	76.34	Donghae
8,609	2,224	1,966	258	6,385	88.35	Taebaek
6,037	231	1	230	5,806	76.28	Sokcho

Source : Office of Information and Statistics (2010 Forest Basic Statistics), Ministry of Land Infrastructure and Transport

3. 2010 소유별 산림면적 및 산림률(계속)

단위 : ha

구 분	국토면적 Land Area	총 계 Total	국 유 림 National Forest				
			합 계 Total	산 림 청 소 관 Under Korea Forest Service			타부처소관 Under other govt. authorities
				소 계 Total	요 존 Indispensable	불요존 Dispensable	
삼 척	118,611	102,438	61,819	61,325	57,960	3,365	494
홍 천	181,916	149,620	85,089	82,167	82,062	105	2,922
횡 성	99,748	72,713	27,696	27,353	27,325	28	343
영 월	112,749	90,349	55,274	54,999	54,374	625	275
평 창	146,354	119,779	69,006	68,546	64,857	3,689	460
정 선	121,953	99,983	61,883	61,511	61,445	66	372
철 원	79,660	63,336	26,663	21,203	20,726	477	5,460
화 천	90,814	79,940	49,202	47,615	47,466	149	1,587
양 구	64,721	56,419	38,041	37,513	37,349	164	528
인 제	162,041	159,177	117,298	114,210	114,094	116	3,088
고 성	66,023	46,311	27,512	26,061	25,717	344	1,451
양 양	62,923	52,380	36,051	35,963	35,814	149	88
충청북도	**743,318**	**495,806**	**88,701**	**82,285**	**78,434**	**3,851**	**6,416**
청 주	15,345	3,865	513	407	175	232	106
충 주	98,374	62,810	8,842	7,703	7,372	331	1,139
제 천	88,317	64,753	13,389	10,995	10,762	233	2,394
청 원	81,420	46,060	4,470	3,781	3,413	368	689
보 은	58,399	39,208	7,943	7,884	7,784	100	59
옥 천	53,695	34,500	4,518	4,438	4,241	197	80
영 동	84,537	64,227	8,728	7,753	7,588	165	975
진 천	40,723	24,114	1,714	1,463	1,164	299	251
괴 산	84,214	64,046	9,654	9,651	9,240	411	3
음 성	52,036	25,325	1,373	1,224	1,008	216	149
단 양	78,076	62,753	26,928	26,450	25,221	1,229	478
증 평	8,182	4,145	629	536	466	70	93
충청남도	**863,024**	**437,851**	**32,987**	**26,637**	**21,732**	**4,905**	**6,350**
천 안	63,622	33,264	2,547	1,359	1,121	238	1,188
공 주	94,041	65,607	7,582	7,161	5,466	1,695	421
보 령	56,932	34,242	2,322	2,083	1,853	230	239
아 산	54,218	19,371	1,434	1,129	1,021	108	305
서 산	74,066	31,027	1,576	1,509	1,391	118	67
논 산	55,483	23,012	2,553	1,086	783	303	1,467
금 산	57,664	40,781	4,807	4,741	4,706	35	66

자료 : 산림청 정보통계담당관실 (2010 산림기본통계), 국토교통부

Forest Land Area and % of Land Area by Ownership (Cont'd)

Unit : ha

민 유 림 Non-national forest					산림률(%) % of Land Area	Classfication
합 계 Total	공 유 림 Public forest			사유림 Private forest		
	소 계 Total	시·도유림 Provincial forest	시·군·구유림 County forest			
40,619	2,165	160	2,005	38,454	86.36	Samcheok
64,531	10,169	5,095	5,074	54,362	82.25	Hongcheon
45,017	3,727	-	3,727	41,290	72.90	Hoengseong
35,075	5,115	1,079	4,036	29,960	80.13	Yeongwol
50,773	13,146	335	12,811	37,627	81.84	Pyeongchang
38,100	7,598	830	6,768	30,502	81.98	Jeongseon
36,673	2,001	424	1,577	34,672	79.51	Cheorwon
30,738	7,623	5,829	1,794	23,115	88.03	Hwacheon
18,378	2,432	71	2,361	15,946	87.17	Yanggu
41,879	4,841	793	4,048	37,038	98.23	Inje
18,799	1,486	2	1,484	17,313	70.14	Goseong
16,329	1,705	42	1,663	14,624	83.24	Yangyang
407,105	**82,257**	**22,012**	**60,245**	**324,848**	**66.70**	**Chungcheongbuk-do**
3,352	260	85	175	3,092	25.19	Cheongju
53,968	13,742	2,764	10,978	40,226	63.85	Chungju
51,364	20,858	6,415	14,443	30,506	73.32	Jecheon
41,590	1,256	371	885	40,334	56.57	Cheongwon
31,265	3,692	597	3,095	27,573	67.14	Boeun
29,982	1,891	17	1,874	28,091	64.25	Okcheon
55,499	7,520	7	7,513	47,979	75.98	Yeongdong
22,400	4,078	18	4,060	18,322	59.21	Jincheon
54,392	13,228	11,297	1,931	41,164	76.05	Goesan
23,952	5,030	-	5,030	18,922	48.67	Eumseong
35,825	10,332	441	9,891	25,493	80.37	Danyang
3,516	370	-	370	3,146	50.66	Jeung pyeong
404,864	**20,645**	**10,151**	**10,494**	**384,219**	**50.73**	**Chungcheongnam-do**
30,717	536	-	536	30,181	52.28	Cheonan
58,025	1,684	304	1,380	56,341	69.76	Gongju
31,920	5,957	4,835	1,122	25,963	60.15	Boryeong
17,937	591	-	591	17,346	35.73	Asan
29,451	452	28	424	28,999	41.89	Seosan
20,459	851	-	851	19,608	41.48	Nonsan
35,974	2,136	-	2,136	33,838	70.72	Geumsan

Source : Office of Information and Statistics (2010 Forest Basic Statistics), Ministry of Land Infrastructure and Transport

3. 2010 소유별 산림면적 및 산림률(계속)

단위 : ha

구 분	국토면적 Land Area	총 계 Total	국 유 림 National Forest				
			합 계 Total	산 림 청 소 관 Under Korea Forest Service			타부처소관 Under other govt. authorities
				소 계 Total	요 존 Indispensable	불요존 Dispensable	
연 기	36,138	19,837	1,314	1,042	555	487	272
부 여	62,458	32,056	2,368	2,283	1,446	837	85
서 천	35,804	15,095	657	453	346	107	204
청 양	47,923	30,806	1,887	1,715	1,507	208	172
홍 성	44,397	19,615	580	416	103	313	164
예 산	54,223	23,825	1,006	875	800	75	131
태 안	50,501	22,282	566	265	212	53	301
당 진	69,476	22,978	152	130	34	96	22
계 룡	6,078	4,053	1,636	390	388	2	1,246
전라북도	**806,677**	**446,516**	**91,236**	**84,939**	**81,337**	**3,602**	**6,297**
전 주	20,601	6,403	888	306	279	27	582
군 산	39,494	8,263	1,014	600	398	202	414
익 산	50,663	12,198	592	373	277	96	219
정 읍	69,266	32,610	3,982	3,947	3,775	172	35
남 원	75,269	47,489	11,164	10,750	10,715	35	414
김 제	54,490	9,455	355	280	236	44	75
완 주	82,056	59,040	12,203	11,839	11,750	89	364
진 안	78,916	59,771	11,193	11,044	8,877	2,167	149
무 주	63,187	51,842	21,002	20,623	20,614	9	379
장 수	53,351	40,449	9,839	9,767	9,467	300	72
임 실	59,721	41,639	3,744	2,565	2,449	116	1,179
순 창	49,586	33,043	3,880	3,783	3,746	37	97
고 창	60,774	23,456	1,950	1,751	1,664	87	199
부 안	49,303	20,858	9,430	7,311	7,090	221	2,119
전라남도	**1,224,682**	**694,787**	**82,965**	**58,249**	**54,919**	**3,330**	**24,716**
목 포	5,008	1,162	135	81	38	43	54
여 수	50,280	30,910	1,071	887	837	50	184
순 천	90,710	62,808	5,698	5,414	5,080	334	284
나 주	60,862	23,552	1,325	1,188	1,115	73	137
광 양	45,635	30,401	8,751	671	589	82	8,080
담 양	45,495	27,763	1,720	1,332	1,178	154	388
곡 성	54,743	38,485	4,774	4,765	4,745	20	9

자료 : 산림청 정보통계담당관실 (2010 산림기본통계), 국토교통부

Forest Land Area and % of Land Area by Ownership (Cont'd)

Unit : ha

민 유 림 Non-national forest					산림률(%) % of Land Area	Classfication
합 계 Total	공 유 림 Public forest			사유림 Private forest		
	소 계 Total	시·도유림 Provincial forest	시·군·구유림 County forest			
18,523	129	-	129	18,394	54.89	Yeongi
29,688	938	516	422	28,750	51.32	Buyeo
14,438	781	2	779	13,657	42.16	Seocheon
28,919	412	299	113	28,507	64.28	Cheongyang
19,035	590	-	590	18,445	44.18	Hongseong
22,819	939	1	938	21,880	43.94	Yesan
21,716	4,499	4,166	333	17,217	44.12	Taean
22,826	121	-	121	22,705	33.07	Dangjin
2,417	29	-	29	2,388	66.68	Gyeryong
355,280	**28,858**	**10,638**	**18,220**	**326,422**	**55.35**	**Jeollabuk-do**
5,515	71	36	35	5,444	31.08	Jeonju
7,249	238	1	237	7,011	20.92	Gunsan
11,606	179	3	176	11,427	24.08	Iksan
28,628	500	219	281	28,128	47.08	Jeongeup
36,325	1,800	98	1,702	34,525	63.09	Namwon
9,100	146	1	145	8,954	17.35	Gimje
46,837	5,559	4,230	1,329	41,278	71.95	Wanju
48,578	6,399	3,665	2,734	42,179	75.74	Jinan
30,840	3,967	375	3,592	26,873	82.05	Muju
30,610	5,074	1,003	4,071	25,536	75.82	Jangsu
37,895	2,434	888	1,546	35,461	69.72	Imsil
29,163	1,101	118	983	28,062	66.64	Sunchang
21,506	157	-	157	21,349	38.60	Gochang
11,428	1,233	1	1,232	10,195	42.31	Buan
611,822	**30,673**	**9,968**	**20,705**	**581,149**	**56.73**	**Jeollanam-do**
1,027	186	1	185	841	23.20	Mokpo
29,839	816	-	816	29,023	61.48	Yeosu
57,110	4,450	2,500	1,950	52,660	69.24	Suncheon
22,227	224	210	14	22,003	38.70	Naju
21,650	279	-	279	21,371	66.62	Gwangyang
26,043	314	90	224	25,729	61.02	Damyang
33,711	417	-	417	33,294	70.30	Gokseong

Source : Office of Information and Statistics (2010 Forest Basic Statistics), Ministry of Land Infrastructure and Transport

3. 2010 소유별 산림면적 및 산림률(계속)

단위 : ha

구 분	국토면적 Land Area	총 계 Total	국 유 림 National Forest				
			합 계 Total	산 림 청 소 관 Under Korea Forest Service			타부처소관 Under other govt. authorities
				소 계 Total	요 존 Indispensable	불요존 Dispensable	
구 례	44,324	34,890	10,949	2,749	2,732	17	8,200
고 흥	77,636	46,183	3,404	2,853	2,657	196	551
보 성	66,347	41,164	5,049	4,686	4,359	327	363
화 순	78,684	55,953	5,493	5,406	5,285	121	87
장 흥	61,818	40,215	6,792	6,718	5,971	747	74
강 진	50,028	28,962	2,899	2,863	2,697	166	36
해 남	100,580	44,765	4,344	3,319	3,055	264	1,025
영 암	60,159	23,205	3,559	3,165	3,063	102	394
무 안	44,788	13,631	490	224	156	68	266
함 평	39,244	16,935	894	855	691	164	39
영 광	47,355	20,737	1,450	1,141	1,079	62	309
장 성	51,853	31,790	5,305	1,826	1,682	144	3,479
완 도	39,616	25,678	2,060	1,961	1,902	59	99
진 도	43,990	24,883	4,666	4,274	4,235	39	392
신 안	65,527	30,715	2,137	1,871	1,773	98	266
경상북도	**1,902,803**	**1,342,798**	**252,284**	**244,979**	**227,736**	**17,243**	**7,305**
포 항	112,881	75,581	9,369	7,613	5,888	1,725	1,756
경 주	132,440	89,648	4,316	3,895	3,364	531	421
김 천	100,921	69,879	8,158	7,890	7,302	588	268
안 동	152,162	106,858	6,662	6,123	5,823	300	539
구 미	61,555	34,373	1,704	1,533	1,408	125	171
영 주	66,899	41,600	14,034	14,016	13,735	281	18
영 천	92,059	62,892	4,472	2,789	2,591	198	1,683
상 주	125,486	82,494	7,506	7,332	7,230	102	174
문 경	91,163	68,778	12,649	12,629	12,271	358	20
경 산	41,172	23,456	967	767	655	112	200
군 위	61,425	46,439	1,546	1,091	1,083	8	455
의 성	117,583	79,274	2,027	2,026	1,965	61	1
청 송	84,493	66,626	9,125	8,464	8,433	31	661
영 양	81,514	65,832	35,409	35,404	24,287	11,117	5

자료 : 산림청 정보통계담당관실 (2010 산림기본통계), 국토교통부

Forest Land Area and % of Land Area by Ownership (Cont'd)

Unit : ha

민 유 림 Non-national forest					산림률(%) % of Land Area	Classfication
합 계 Total	공 유 림 Public forest			사유림 Private forest		
	소 계 Total	시·도유림 Provincial forest	시·군·구유림 County forest			
23,941	2,219	1,430	789	21,722	78.72	Gurye
42,779	5,259	1,508	3,751	37,520	59.49	Goheung
36,115	227	120	107	35,888	62.04	Boseong
50,460	1,652	544	1,108	48,808	71.11	Hwasun
33,423	1,592	-	1,592	31,831	65.05	Jangheung
26,063	1,860	-	1,860	24,203	57.89	Gangjin
40,421	3,758	1,468	2,290	36,663	44.51	Haenam
19,646	235	-	235	19,411	38.57	Yeongam
13,141	383	-	383	12,758	30.43	Muan
16,041	76	-	76	15,965	43.15	Hampyeong
19,287	334	1	333	18,953	43.79	Yeonggwang
26,485	624	-	624	25,861	61.31	Jangseong
23,618	3,189	2,020	1,169	20,429	64.82	Wando
20,217	1,219	-	1,219	18,998	56.57	Jindo
28,578	1,360	76	1,284	27,218	46.87	Sinan
1,090,514	**115,736**	**13,797**	**101,939**	**974,778**	**70.57**	**Gyeongsangbuk-do**
66,212	10,410	2,007	8,403	55,802	66.96	Pohang
85,332	8,691	945	7,746	76,641	67.69	Gyeongju
61,721	5,691	475	5,216	56,030	69.24	Gimcheon
100,196	6,400	53	6,347	93,796	70.23	Andong
32,669	2,811	484	2,327	29,858	55.84	Gumi
27,566	930	-	930	26,636	62.18	Yeongju
58,420	4,873	-	4,873	53,547	68.32	Yeongcheon
74,988	7,987	184	7,803	67,001	65.74	Sangju
56,129	6,256	2,567	3,689	49,873	75.45	Mungyeong
22,489	1,089	-	1,089	21,400	56.97	Gyeongsan
44,893	2,909	-	2,909	41,984	75.60	Gunwi
77,247	9,604	-	9,604	67,643	67.42	Uiseong
57,501	17,063	3,542	13,521	40,438	78.85	Cheongsong
30,423	5,910	6	5,904	24,513	80.76	Yeongyang

Source : Office of Information and Statistics (2010 Forest Basic Statistics), Ministry of Land Infrastructure and Transport

3. 2010 소유별 산림면적 및 산림률(계속)

단위 : ha

구 분	국토면적 Land Area	총 계 Total	국 유 림 National Forest				
			합 계 Total	산 림 청 소 관 Under Korea Forest Service			타부처소관 Under other govt. authorities
				소 계 Total	요 존 Indispensable	불요존 Dispensable	
영 덕	74,112	59,642	21,076	21,018	20,146	872	58
청 도	69,386	50,644	4,474	4,351	4,336	15	123
고 령	38,411	24,355	511	459	438	21	52
성 주	61,614	40,630	1,576	1,481	1,431	50	95
칠 곡	45,090	29,361	2,045	1,848	1,507	341	197
예 천	66,093	35,854	1,854	1,755	1,733	22	99
봉 화	120,136	98,112	51,095	51,061	50,816	245	34
울 진	98,922	84,354	49,104	48,877	48,832	45	227
울 릉	7,286	6,116	2,605	2,557	2,462	95	48
경상남도	**1,053,273**	**706,990**	**70,662**	**63,831**	**61,927**	**1,904**	**6,831**
창 원	74,427	43,234	5,559	1,188	1,110	78	4,371
진 주	71,282	43,005	1,234	1,011	951	60	223
통 영	23,885	15,305	264	254	245	9	10
사 천	39,825	23,486	827	700	590	110	127
김 해	46,325	24,145	3,828	3,641	3,355	286	187
밀 양	79,857	51,844	2,879	2,857	2,741	116	22
거 제	40,163	28,656	3,509	3,156	2,686	470	353
양 산	48,522	36,336	4,885	4,607	4,453	154	278
의 령	48,291	33,054	572	566	535	31	6
함 안	41,687	21,630	566	518	437	81	48
창 녕	53,282	29,130	896	681	549	132	215
고 성	51,728	34,236	843	766	754	12	77
남 해	35,756	23,976	3,386	3,331	3,314	17	55
하 동	67,523	48,756	12,064	11,944	11,832	112	120
산 청	79,474	61,621	12,724	12,225	12,168	57	499
함 양	72,488	55,442	9,807	9,780	9,664	116	27
거 창	80,406	61,583	4,206	4,185	4,158	27	21
합 천	98,352	71,551	2,613	2,421	2,385	36	192
제주특별자치도	**184,885**	**88,874**	**29,990**	**19,888**	**17,942**	**1,946**	**10,102**
제 주	97,798	45,218	13,818	8,900	7,816	1,084	4,918
서귀포	87,087	43,656	16,172	10,988	10,126	862	5,184

자료 : 산림청 정보통계담당관실 (2010 산림기본통계), 국토교통부

Forest Land Area and % of Land Area by Ownership (Cont'd)

Unit : ha

민 유 림 Non-national forest					산림률(%) % of Land Area	Classfication
합 계 Total	공 유 림 Public forest			사유림 Private forest		
	소 계 Total	시·도유림 Provincial forest	시·군·구유림 County forest			
38,566	6,964	8	6,956	31,602	80.48	Yeongdeok
46,170	1,525	101	1,424	44,645	72.99	Cheongdo
23,844	688	-	688	23,156	63.41	Goryeong
39,054	4,572	2,691	1,881	34,482	65.94	Seongju
27,316	1,284	618	666	26,032	65.12	Chilgok
34,000	1,980	-	1,980	32,020	54.25	Yecheon
47,017	3,747	100	3,647	43,270	81.67	Bonghwa
35,250	2,965	10	2,955	32,285	85.27	Uljin
3,511	1,387	6	1,381	2,124	83.94	Ulleung
636,328	**48,240**	**16,152**	**32,088**	**588,088**	**67.12**	**Gyeongsangnam-do**
37,675	2,516	-	2,516	35,159	58.09	Changwon
41,771	1,362	75	1,287	40,409	60.33	Jinju
15,041	520	-	520	14,521	64.08	Tongyeong
22,659	330	-	330	22,329	58.97	Sacheon
20,317	595	26	569	19,722	52.12	Gimhae
48,965	2,995	-	2,995	45,970	64.92	Miryang
25,147	175	-	175	24,972	71.35	Geoje
31,451	2,485	214	2,271	28,966	74.89	Yangsan
32,482	997	-	997	31,485	68.45	Uiryeong
21,064	157	-	157	20,907	51.89	Haman
28,234	247	1	246	27,987	54.67	Changyeong
33,393	1,015	-	1,015	32,378	66.18	Goseong
20,590	524	20	504	20,066	67.05	Namhae
36,692	1,797	-	1,797	34,895	72.21	Hadong
48,897	9,437	3,440	5,997	39,460	77.54	Sancheong
45,635	9,852	5,315	4,537	35,783	76.48	Hamyang
57,377	10,412	7,041	3,371	46,965	76.59	Geochang
68,938	2,824	20	2,804	66,114	72.75	Hapcheon
58,884	**5,973**	**3,603**	**2,370**	**52,911**	**48.07**	**Jeju Special Self-Governing Province**
31,400	3,894	2,153	1,741	27,506	46.24	Jeju
27,484	2,079	1,450	629	25,405	50.13	Seogwipo

Source : Office of Information and Statistics (2010 Forest Basic Statistics), Ministry of Land Infrastructure and Transport

4. 2010 소유별 임목축적 및 ha당 임목축적

단위 : ㎥

구 분	총 계 Total	국 유 림 National forest				
		합 계 Total	산림청소관 Under Korea Forest Service			타부처소관 Under other govt. authorities
			소 계 Total	요 존 Indispensable	불요존 Dispensable	
2006	525,832,466	159,069,937	148,189,222	139,818,050	8,371,172	10,880,715
2007	624,398,315	187,071,852	174,956,216	161,502,044	13,454,172	12,115,636
2008	659,120,238	196,521,131	183,893,127	172,282,385	11,610,742	12,628,004
2009	696,828,205	206,983,421	193,613,028	182,195,615	11,417,413	13,370,393
2010	**800,025,299**	**229,112,542**	**213,527,987**	**205,986,499**	**7,541,488**	**15,584,555**
서울특별시	1,740,270	655,044	387,537	379,992	7,545	267,507
부산광역시	4,964,802	707,549	433,006	343,679	89,327	274,543
대구광역시	6,491,914	247,272	168,485	162,429	6,056	78,787
인천광역시	4,497,812	488,377	264,434	226,715	37,719	223,943
광주광역시	2,369,884	241,542	71,449	64,691	6,758	170,093
대전광역시	3,740,102	609,402	433,280	296,245	137,035	176,122
울산광역시	9,197,040	832,499	771,233	655,047	116,186	61,266
경 기 도	65,606,418	13,279,736	9,456,353	8,753,728	702,625	3,823,383
강 원 도	195,046,144	120,891,721	118,174,758	116,671,263	1,503,495	2,716,963
충 청 북 도	59,895,608	11,381,739	10,799,002	10,337,617	461,385	582,737
충 청 남 도	48,043,211	3,899,617	3,170,176	2,613,242	556,934	729,441
전 라 북 도	56,663,630	12,485,053	11,797,809	11,342,837	454,972	687,244
전 라 남 도	67,955,840	8,948,605	6,113,398	5,829,781	283,617	2,835,207
경 상 북 도	170,386,956	39,533,834	38,666,886	36,151,446	2,515,440	866,948
경 상 남 도	93,537,577	10,251,336	9,383,061	9,139,185	243,876	868,275
제주특별자치도	9,888,091	4,659,216	3,437,120	3,018,602	418,518	1,222,096

주 : 5년 주기로 수행되는 국가산림자원조사 주기에 따라 제6차 국가산림자원조사가 완료되는 2015년 산림기본통계(산림면적 및 축적) 공표예정으로 본 자료는 2010년 산림기본통계에 따름.

자료 : 산림청 정보통계담당관실 (2010 산림기본통계)

Forest Growing Stock and Growing Stock per Hectare by Ownership

Unit : ㎥

민 유 림 Non-national forest					ha당 축적 ㎥/ha	Classfication
합 계 Total	공 유 림 Public forest			사유림 Private forest		
	소 계 Total	시·도유림 Provincial forest	시·군·구유림 County forest			
366,762,529	41,903,493	14,242,507	27,660,986	324,859,036	82.30	**2006**
437,326,463	47,447,118	15,777,718	31,669,400	389,879,345	97.83	**2007**
462,599,107	50,055,749	16,775,421	33,280,328	412,543,358	103.47	**2008**
489,844,784	52,861,594	17,683,498	35,178,096	436,983,190	109.39	**2009**
570,912,757	**60,179,227**	**19,553,006**	**40,626,221**	**510,733,530**	**125.62**	**2010**
1,085,226	168,774	167,959	815	916,452	110.71	Seoul
4,257,253	324,198	153,606	170,592	3,933,055	138.74	Busan
6,244,642	368,601	220,059	148,542	5,876,041	132.56	Daegu
4,009,435	181,782	39,239	142,543	3,827,653	111.26	Incheon
2,128,342	93,997	89,553	4,444	2,034,345	120.50	Gwangju
3,130,700	204,393	201,174	3,219	2,926,307	123.95	Daejeon
8,364,541	308,791	114,358	194,433	8,055,750	133.45	Ulsan
52,326,682	5,440,766	4,124,575	1,316,191	46,885,916	124.49	Gyeonggi-do
74,154,423	12,851,363	3,987,487	8,863,876	61,303,060	142.52	Gangwon-do
48,513,869	10,372,399	2,902,259	7,470,140	38,141,470	120.80	Chungcheongbuk-do
44,143,594	2,117,885	950,370	1,167,515	42,025,709	109.73	Chungcheongnam-do
44,178,577	3,510,745	1,251,112	2,259,633	40,667,832	126.90	Jeollabuk-do
59,007,235	2,773,852	963,971	1,809,881	56,233,383	97.81	Jeollanam-do
130,853,122	14,265,773	1,739,868	12,525,905	116,587,349	126.89	Gyeongsangbuk-do
83,286,241	6,610,796	2,339,081	4,271,715	76,675,445	132.30	Gyeongsangnam-do
5,228,875	585,112	308,335	276,777	4,643,763	111.26	Jeju Special Self-Governing Province

Note : The next edition of Forest Basic Statistics will be released when the sixth National Forest Inventory is completed in 2015 over a period of five years.

Source : Office of Information and Statistics (2010 Forest Basic Statistics)

4. 2010 소유별 임목축적 및 ha당 임목축적 (계속)

단위 : ㎥

구 분	총 계 Total	국 유 림 National forest				
		합 계 Total	산 림 청 소 관 Under Korea Forest Service			타부처소관 Under other govt. authorities
			소 계 Total	요 존 Indispensable	불요존 Dispensable	
서울특별시	**1,740,270**	**655,044**	**387,537**	**379,992**	**7,545**	**267,507**
종 로	108,359	80,536	62,837	62,328	509	17,699
중 구	18,459	12,984	8,795	8,795	-	4,189
용 산	21,479	17,334	11,289	11,289	-	6,045
성 동	2,574	732	732	732	-	-
광 진	22,825	1,155	835	835	-	320
동대문	15,023	4,699	1,756	1,503	253	2,943
중 랑	60,702	6,283	403	403	-	5,880
성 북	105,385	76,288	62,480	62,029	451	13,808
강 북	136,219	87,580	84,233	84,165	68	3,347
도 봉	112,924	2,293	1,790	1,790	-	503
노 원	197,039	67,014	47,574	47,574	-	19,440
은 평	139,573	60,765	55,801	55,317	484	4,964
서대문	58,457	19,301	15,684	15,568	116	3,617
마 포	9,951	2,091	127	127	-	1,964
양 천	37,172	3,938	1,868	1,868	-	2,070
강 서	52,748	9,713	1,303	1,105	198	8,410
구 로	45,580	2,628	1,145	1,002	143	1,483
금 천	41,299	4,372	3,351	3,011	340	1,021
영등포	617	-	-	-	-	-
동 작	25,616	2,774	2,393	2,157	236	381
관 악	214,992	132,174	12,799	8,251	4,548	119,375
서 초	188,836	42,994	5,278	5,278	-	37,716
강 남	86,863	6,912	4,417	4,218	199	2,495
송 파	13,025	8,643	-	-	-	8,643
강 동	24,553	1,841	647	647	-	1,194

자료 : 산림청 정보통계담당관실 (2010 산림기본통계)

Forest Growing Stock and Growing Stock per Hectare by Ownership (Cont'd)

Unit : ㎥

민 유 림 Non-national forest					ha당 축적 ㎥/ha	Classfication
합 계 Total	공 유 림 Public forest			사유림 Private forest		
	소 계 Total	시·도유림 Provincial forest	시·군·구유림 County forest			
1,085,226	**168,774**	**167,959**	**815**	**916,452**	**110.71**	**Seoul**
27,823	616	616	-	27,207	113.35	Jongno
5,475	1,711	1,711	-	3,764	123.06	Jung-gu
4,145	2,444	2,444	-	1,701	119.33	Yongsan
1,842	335	335	-	1,507	46.80	Seongdong
21,670	1,669	1,669	-	20,001	77.11	Gwang jin
10,324	3,530	3,530	-	6,794	117.37	Dongdaemun
54,419	17,756	17,756	-	36,663	108.40	Jungnang
29,097	7,372	7,372	-	21,725	112.59	Seong buk
48,639	12,068	12,068	-	36,571	105.60	Gang buk
110,631	23,315	22,925	390	87,316	113.26	Dobong
130,025	7,745	7,738	7	122,280	111.13	Nowon
78,808	11,308	11,080	228	67,500	96.32	Eunpyeong
39,156	8,284	8,284	-	30,872	104.20	Seodaemun
7,860	1,530	1,530	-	6,330	109.35	Mapo
33,234	8,571	8,571	-	24,663	128.62	Yangcheon
43,035	9,162	9,162	-	33,873	125.59	Gangseo
42,952	342	342	-	42,610	128.39	Guro
36,927	6,645	6,645	-	30,282	125.53	Geumcheon
617	308	308	-	309	154.25	Yeongdeungpo
22,842	777	587	190	22,065	67.95	Dongjak
82,818	12,360	12,360	-	70,458	122.78	Gwanak
145,842	14,028	14,028	-	131,814	117.22	Seocho
79,951	13,552	13,552	-	66,399	121.66	Gangnam
4,382	1,251	1,251	-	3,131	88.61	Songpa
22,712	2,095	2,095	-	20,617	81.84	Gangdong

Source : Office of Information and Statistics (2010 Forest Basic Statistics)

4. 2010 소유별 임목축적 및 ha당 임목축적 (계속)

단위 : ㎥

구 분	총 계 Total	국 유 림 National forest				
		합 계 Total	산림청소관 Under Korea Forest Service			타부처소관 Under other govt. authorities
			소 계 Total	요 존 Indispensable	불요존 Dispensable	
부산광역시	**4,964,802**	**707,549**	**433,006**	**343,679**	**89,327**	**274,543**
중 구	1,748	-	-	-	-	-
서 구	91,222	24,469	14,072	13,920	152	10,397
동 구	39,513	18,896	5,910	5,910	-	12,986
영도구	54,846	12,137	614	614	-	11,523
부산진	142,842	20,530	9,712	5,044	4,668	10,818
동 래	74,735	10,942	10,867	10,628	239	75
남 구	128,374	22,040	3,580	2,015	1,565	18,460
북 구	315,041	28,709	27,518	27,429	89	1,191
해운대	393,926	122,989	66,000	64,563	1,437	56,989
사 하	174,676	11,120	2,386	1,787	599	8,734
금 정	537,903	26,923	20,582	20,582	-	6,341
강 서	590,848	165,910	117,326	59,001	58,325	48,584
연 제	41,089	762	477	-	477	285
수 영	33,515	3,610	3,293	2,724	569	317
사 상	169,889	33,859	29,601	17,485	12,116	4,258
기장군	2,174,635	204,653	121,068	111,977	9,091	83,585
대구광역시	**6,491,914**	**247,272**	**168,485**	**162,429**	**6,056**	**78,787**
중 구	-	-	-	-	-	-
동 구	1,570,814	28,596	13,704	13,035	669	14,892
서 구	23,322	1,036	114	-	114	922
남 구	97,043	349	-	-	-	349
북 구	563,368	34,573	3,118	3,118	-	31,455
수성구	515,344	16,079	4,340	3,930	410	11,739
달서구	271,829	17,616	10,263	10,263	-	7,353
달성군	3,450,194	149,023	136,946	132,083	4,863	12,077
인천광역시	**4,497,812**	**488,377**	**264,434**	**226,715**	**37,719**	**223,943**
중 구	380,658	75,820	61,472	54,779	6,693	14,348
동 구	634	-	-	-	-	-
남 구	26,005	8,736	3,995	3,521	474	4,741
연수구	46,237	15,586	11,889	10,945	944	3,697

자료 : 산림청 정보통계담당관실 (2010 산림기본통계)

Forest Growing Stock and Growing Stock per Hectare by Ownership (Cont'd)

Unit : ㎥

민 유 림 Non-national forest					ha당 축적 ㎥/ha	Classfication
합 계 Total	공 유 림 Public forest			사유림 Private forest		
	소 계 Total	시·도유림 Provincial forest	시·군·구유림 County forest			
4,257,253	**324,198**	**153,606**	**170,592**	**3,933,055**	**138.74**	**Busan**
1,748	1,748	1,748	-	-	134.46	Jung-gu
66,753	35,349	34,827	522	31,404	132.78	Seo-gu
20,617	-	-	-	20,617	142.65	Dong-gu
42,709	25,088	24,857	231	17,621	134.43	Yeongdo-gu
122,312	234	234	-	122,078	134.88	Busanjin
63,793	-	-	-	63,793	159.01	Dongnae
106,334	4,912	4,834	78	101,422	134.00	Nam-gu
286,332	12,962	12,310	652	273,370	136.97	Buk-gu
270,937	4,680	4,374	306	266,257	134.86	Haeundae
163,556	1,006	1,006	-	162,550	122.41	Saha
510,980	48,359	48,359	-	462,621	129.24	Geumjeong
424,938	16,876	15,068	1,808	408,062	133.22	Gangseo
40,327	144	144	-	40,183	132.97	Yeonje
29,905	99	99	-	29,806	131.43	Su Yeong
136,030	5,888	5,746	142	130,142	134.41	Sa sang
1,969,982	166,853	-	166,853	1,803,129	146.53	Gijang-gun
6,244,642	**368,601**	**220,059**	**148,542**	**5,876,041**	**132.56**	**Daegu**
-	-	-	-	-	-	Jung-gu
1,542,218	29,885	29,885	-	1,512,333	136.93	Dong-gu
22,286	1,398	1,398	-	20,888	113.21	Seo-gu
96,694	31,087	31,087	-	65,607	142.92	Nam-gu
528,795	265	265	-	528,530	121.84	Buk-gu
499,265	12,755	12,755	-	486,510	133.20	Suseong-gu
254,213	7,365	7,365	-	246,848	127.26	Dalseo-gu
3,301,171	285,846	137,304	148,542	3,015,325	132.76	Dalseong-gun
4,009,435	**181,782**	**39,239**	**142,543**	**3,827,653**	**111.26**	**Incheon**
304,838	12,707	12,555	152	292,131	107.29	Jung-gu
634	-	-	-	634	105.67	Dong-gu
17,269	6,241	6,162	79	11,028	104.02	Nam-gu
30,651	2,575	2,575	-	28,076	103.21	Yeonsu-gu

Source : Office of Information and Statistics (2010 Forest Basic Statistics)

4. 2010 소유별 임목축적 및 ha당 임목축적 (계속)

단위 : ㎥

구 분	총 계 Total	국 유 림 National forest				
		합 계 Total	산림청소관 Under Korea Forest Service			타부처소관 Under other govt. authorities
			소 계 Total	요 존 Indispensable	불요존 Dispensable	
남동구	146,921	32,457	13,641	12,921	720	18,816
부평구	88,468	35,757	20,700	8,254	12,446	15,057
계양구	118,939	36,210	13,317	11,037	2,280	22,893
서 구	346,640	44,627	26,494	16,989	9,505	18,133
강화군	1,987,638	64,553	58,077	58,077	-	6,476
옹진군	1,355,672	174,631	54,849	50,192	4,657	119,782
광주광역시	**2,369,884**	**241,542**	**71,449**	**64,691**	**6,758**	**170,093**
동 구	413,313	30,047	28,115	24,151	3,964	1,932
서 구	101,362	5,893	1,892	1,412	480	4,001
남 구	223,158	10,234	6,939	6,457	482	3,295
북 구	676,850	27,769	19,213	19,029	184	8,556
광산구	955,201	167,599	15,290	13,642	1,648	152,309
대전광역시	**3,740,102**	**609,402**	**433,280**	**296,245**	**137,035**	**176,122**
동 구	1,095,106	239,334	220,594	144,235	76,359	18,740
중 구	426,987	64,075	60,470	45,753	14,717	3,605
서 구	644,474	58,123	45,598	40,577	5,021	12,525
유성구	1,214,821	164,541	65,207	38,680	26,527	99,334
대덕구	358,714	83,329	41,411	27,000	14,411	41,918
울산광역시	**9,197,040**	**832,499**	**771,233**	**655,047**	**116,186**	**61,266**
중 구	192,147	3,664	1,786	1,786	-	1,878
남 구	213,042	14,406	5,131	4,826	305	9,275
동 구	230,878	14,248	7,701	7,701	-	6,547
북 구	1,438,391	70,874	60,812	40,107	20,705	10,062
울주군	7,122,582	729,307	695,803	600,627	95,176	33,504
경 기 도	**65,606,418**	**13,279,736**	**9,456,353**	**8,753,728**	**702,625**	**3,823,383**
수 원	302,539	50,947	25,942	17,943	7,999	25,005
성 남	982,476	119,894	60,834	41,011	19,823	59,060
의정부	506,327	73,704	46,877	45,068	1,809	26,827
안 양	370,167	176,496	4,654	3,413	1,241	171,842
부 천	112,976	4,893	1,109	918	191	3,784
광 명	169,507	26,171	1,897	1,762	135	24,274

자료 : 산림청 정보통계담당관실 (2010 산림기본통계)

Forest Growing Stock and Growing Stock per Hectare by Ownership (Cont'd)

Unit : ㎥

민 유 림 Non-national forest					ha당 축적 ㎥/ha	Classfication
합 계 Total	공 유 림 Public forest			사유림 Private forest		
	소 계 Total	시·도유림 Provincial forest	시·군·구유림 County forest			
114,464	10,513	10,351	162	103,951	109.07	Namdong-gu
52,711	1,326	1,326	-	51,385	105.32	Bupyeong-gu
82,729	3,211	3,211	-	79,518	102.62	Gyeyang-gu
302,013	8,261	3,059	5,202	293,752	107.89	Seo-gu
1,923,085	90,417	-	90,417	1,832,668	110.36	Ganghwa-gun
1,181,041	46,531	-	46,531	1,134,510	116.82	Ongjin-gun
2,128,342	**93,997**	**89,553**	**4,444**	**2,034,345**	**120.50**	**Gwangju**
383,266	17,166	16,700	466	366,100	118.97	Dong-gu
95,469	5,129	2,624	2,505	90,340	121.39	Seo-gu
212,924	898	449	449	212,026	121.02	Nam-gu
649,081	69,780	69,780	-	579,301	119.50	Buk-gu
787,602	1,024	-	1,024	786,578	121.68	GwangSan-gu
3,130,700	**204,393**	**201,174**	**3,219**	**2,926,307**	**123.95**	**Daejeon**
855,772	58,014	58,014	-	797,758	125.08	Dong-gu
362,912	9,443	9,443	-	353,469	123.51	Jung-gu
586,351	10,508	10,508	-	575,843	123.44	Seo-gu
1,050,280	118,118	114,899	3,219	932,162	123.29	Yuseong-gu
275,385	8,310	8,310	-	267,075	124.17	Daedeok-gu
8,364,541	**308,791**	**114,358**	**194,433**	**8,055,750**	**133.45**	**Ulsan**
188,483	12,151	12,089	62	176,332	130.27	Jung-gu
198,636	41,882	39,444	2,438	156,754	109.31	Nam-gu
216,630	8,882	3,777	5,105	207,748	121.01	Dong-gu
1,367,517	90,862	8,883	81,979	1,276,655	128.53	Buk-gu
6,393,275	155,014	50,165	104,849	6,238,261	135.94	Ulju-gun
52,326,682	**5,440,766**	**4,124,575**	**1,316,191**	**46,885,916**	**124.49**	**Gyeonggi-do**
251,592	32,607	13,905	18,702	218,985	114.55	Suwon
862,582	5,246	136	5,110	857,336	137.41	Seongnam
432,623	23,991	-	23,991	408,632	104.40	Uijeongbu
193,671	64,575	52,823	11,752	129,096	122.61	Anyang
108,083	14,474	-	14,474	93,609	111.64	Bucheon
143,336	8,705	-	8,705	134,631	113.46	Gwangmyeong

Source : Office of Information and Statistics (2010 Forest Basic Statistics)

4. 2010 소유별 임목축적 및 ha당 임목축적 (계속)

단위 : ㎥

구 분	총 계 Total	국 유 림 National forest				
		합 계 Total	산림청소관 Under Korea Forest Service			타부처소관 Under other govt. authorities
			소 계 Total	요 존 Indispensable	불요존 Dispensable	
평 택	944,786	44,742	10,410	6,707	3,703	34,332
동두천	775,583	203,724	55,224	52,757	2,467	148,500
안 산	689,549	38,974	24,642	11,113	13,529	14,332
과 천	292,745	79,536	1,508	959	549	78,028
구 리	175,300	44,199	6,930	6,500	430	37,269
남양주	4,193,839	541,705	409,907	379,639	30,268	131,798
오 산	146,326	2,064	850	804	46	1,214
시 흥	491,367	35,134	9,350	7,047	2,303	25,784
군 포	204,372	4,705	3,588	3,588	-	1,117
의 왕	386,657	29,127	17,694	12,187	5,507	11,433
하 남	670,109	93,590	40,153	38,293	1,860	53,437
고 양	1,037,759	179,367	123,544	116,413	7,131	55,823
용 인	3,519,617	198,938	105,530	68,832	36,698	93,408
파 주	3,007,373	382,425	188,653	153,788	34,865	193,772
이 천	2,123,555	170,142	120,113	97,816	22,297	50,029
양 주	1,922,298	350,729	196,088	167,798	28,290	154,641
여 주	3,455,297	175,374	135,508	80,731	54,777	39,866
화 성	2,233,366	403,241	183,329	97,097	86,232	219,912
광 주	3,459,368	481,231	304,840	217,338	87,502	176,391
연 천	4,020,150	1,756,105	773,067	682,222	90,845	983,038
포 천	7,028,153	1,758,574	864,163	827,190	36,973	894,411
가 평	9,800,256	1,580,281	1,548,536	1,523,144	25,392	31,745
양 평	8,939,698	3,992,003	3,969,117	3,937,525	31,592	22,886
안 성	2,869,179	195,540	193,986	129,534	64,452	1,554
김 포	775,724	86,181	28,310	24,591	3,719	57,871
강 원 도	**195,046,144**	**120,891,721**	**118,174,758**	**116,671,263**	**1,503,495**	**2,716,963**
춘 천	11,868,766	4,963,837	4,465,042	4,443,315	21,727	498,795
원 주	7,977,673	1,194,122	1,150,231	1,147,928	2,303	43,891
강 릉	12,933,722	7,746,336	7,699,273	7,631,289	67,984	47,063
동 해	1,992,388	745,513	717,086	703,863	13,223	28,427
태 백	3,754,945	2,633,565	2,617,726	2,590,938	26,788	15,839
속 초	1,140,244	294,361	255,356	254,863	493	39,005

자료 : 산림청 정보통계담당관실 (2010 산림기본통계)

Forest Growing Stock and Growing Stock per Hectare by Ownership (Cont'd)

Unit : ㎥

민 유 림 Non-national forest					ha당 축적 ㎥/ha	Classfication
합 계 Total	공 유 림 Public forest			사유림 Private forest		
	소 계 Total	시·도유림 Provincial forest	시·군·구유림 County forest			
900,044	25,290	11,755	13,535	874,754	110.20	Pyeongtaek
571,859	11,670	-	11,670	560,189	121.85	Dongducheon
650,575	33,777	22,796	10,981	616,798	108.01	Ansan
213,209	98,030	-	98,030	115,179	125.43	Gwacheon
131,101	198	-	198	130,903	130.72	Guri
3,652,134	450,583	438,141	12,442	3,201,551	132.63	Namyangju
144,262	3,197	1,536	1,661	141,065	120.04	Osan
456,233	4,181	478	3,703	452,052	112.96	Siheung
199,667	40,295	40,103	192	159,372	121.79	Gunpo
357,530	39,459	34,803	4,656	318,071	111.43	Uiwang
576,519	3,720	803	2,917	572,799	136.51	Hanam
858,392	7,239	-	7,239	851,153	104.94	Goyang
3,320,679	64,289	12,024	52,265	3,256,390	113.92	Yongin
2,624,948	20,767	-	20,767	2,604,181	109.31	Paju
1,953,413	51,256	-	51,256	1,902,157	120.78	Icheon
1,571,569	15,486	-	15,486	1,556,083	115.59	Yangju
3,279,923	176,083	4,327	171,756	3,103,840	118.30	Yeoju
1,830,125	15,470	5,996	9,474	1,814,655	112.67	Hwaseong
2,978,137	51,387	18,287	33,100	2,926,750	120.01	Gwangju
2,264,045	12,962	-	12,962	2,251,083	109.22	Yeoncheon
5,269,579	551,232	374,388	176,844	4,718,347	129.47	Pocheon
8,219,975	3,207,648	3,089,649	117,999	5,012,327	142.04	Gapyeong
4,947,695	299,962	158	299,804	4,647,733	143.52	Yangpyeong
2,673,639	81,970	1,922	80,048	2,591,669	117.79	Anseong
689,543	25,017	545	24,472	664,526	103.79	Gimpo
74,154,423	**12,851,363**	**3,987,487**	**8,863,876**	**61,303,060**	**142.52**	**Gangwon-do**
6,904,929	2,528,595	1,768,615	759,980	4,376,334	144.68	Chuncheon
6,783,551	1,714,119	4,970	1,709,149	5,069,432	128.05	Wonju
5,187,386	578,091	24,142	553,949	4,609,295	155.49	Gangneung
1,246,875	112,678	-	112,678	1,134,197	144.86	Donghae
1,121,380	302,436	279,166	23,270	818,944	140.03	Taebaek
845,883	36,095	127	35,968	809,788	141.87	Sokcho

Source : Office of Information and Statistics (2010 Forest Basic Statistics)

4. 2010 소유별 임목축적 및 ha당 임목축적 (계속)

단위 : ㎥

구 분	총 계 Total	국유림 National forest				
		합 계 Total	산림청소관 Under Korea Forest Service			타부처소관 Under other govt. authorities
			소 계 Total	요 존 Indispensable	불요존 Dispensable	
삼 척	15,084,107	10,026,170	9,968,601	9,378,319	590,282	57,569
홍 천	23,363,729	14,320,492	13,906,871	13,889,116	17,755	413,621
횡 성	10,011,173	4,141,796	4,096,736	4,094,083	2,653	45,060
영 월	12,797,940	9,042,384	9,015,930	8,923,730	92,200	26,454
평 창	15,901,484	11,039,644	11,012,834	10,526,542	486,292	26,810
정 선	15,577,164	10,540,212	10,372,838	10,363,965	8,873	167,374
철 원	6,526,780	2,829,216	2,319,689	2,260,900	58,789	509,527
화 천	11,092,300	7,948,507	7,790,171	7,772,404	17,767	158,336
양 구	6,948,089	5,615,395	5,562,349	5,541,768	20,581	53,046
인 제	24,013,077	18,809,028	18,430,691	18,411,592	19,099	378,337
고 성	5,956,062	3,616,650	3,417,868	3,371,574	46,294	198,782
양 양	8,106,501	5,384,493	5,375,466	5,365,074	10,392	9,027
충청북도	**59,895,608**	**11,381,739**	**10,799,002**	**10,337,617**	**461,385**	**582,737**
청 주	448,162	72,610	60,346	25,949	34,397	12,264
충 주	7,501,876	979,706	901,339	865,214	36,125	78,367
제 천	8,821,313	1,818,768	1,509,898	1,498,114	11,784	308,870
청 원	5,422,853	564,259	490,313	446,600	43,713	73,946
보 은	4,931,525	907,821	900,730	891,452	9,278	7,091
옥 천	3,688,121	542,326	533,761	512,176	21,585	8,565
영 동	6,736,756	1,002,023	969,812	951,017	18,795	32,211
진 천	2,769,089	216,853	188,226	150,169	38,057	28,627
괴 산	8,316,506	1,318,272	1,318,272	1,270,134	48,138	-
음 성	2,562,367	169,624	154,432	129,006	25,426	15,192
단 양	8,174,199	3,714,103	3,704,508	3,536,591	167,917	9,595
증 평	522,841	75,374	67,365	61,195	6,170	8,009
충청남도	**48,043,211**	**3,899,617**	**3,170,176**	**2,613,242**	**556,934**	**729,441**
천 안	3,841,062	293,275	148,157	124,720	23,437	145,118
공 주	7,694,942	796,547	745,039	569,253	175,786	51,508
보 령	3,539,431	288,508	263,058	235,713	27,345	25,450
아 산	2,217,763	159,940	124,869	114,580	10,289	35,071
서 산	3,366,181	202,425	195,162	179,703	15,459	7,263
논 산	2,609,842	314,776	145,122	104,793	40,329	169,654
금 산	4,410,952	618,825	611,673	610,719	954	7,152

자료 : 산림청 정보통계담당관실 (2010 산림기본통계)

Forest Growing Stock and Growing Stock per Hectare by Ownership (Cont'd)

Unit : ㎥

민 유 림 Non-national forest					ha당 축적 ㎥/ha	Classfication
합 계 Total	공 유 림 Public forest			사유림 Private forest		
	소 계 Total	시·도유림 Provincial forest	시·군·구유림 County forest			
5,057,937	250,169	17,176	232,993	4,807,768	147.25	Samcheok
9,043,237	1,425,338	699,868	725,470	7,617,899	156.15	Hongcheon
5,869,377	495,127	-	495,127	5,374,250	137.68	Hoengseong
3,755,556	539,071	115,338	423,733	3,216,485	141.65	Yeongwol
4,861,840	1,268,873	35,189	1,233,684	3,592,967	132.76	Pyeongchang
5,036,952	1,431,235	284,319	1,146,916	3,605,717	155.80	Jeongseon
3,697,564	219,420	40,332	179,088	3,478,144	103.05	Cheorwon
3,143,793	784,212	605,073	179,139	2,359,581	138.76	Hwacheon
1,332,694	178,413	8,028	170,385	1,154,281	123.15	Yanggu
5,204,049	599,353	99,399	499,954	4,604,696	150.86	Inje
2,339,412	124,196	183	124,013	2,215,216	128.61	Goseong
2,722,008	263,942	5,562	258,380	2,458,066	154.76	Yangyang
48,513,869	**10,372,399**	**2,902,259**	**7,470,140**	**38,141,470**	**120.80**	**Chungcheongbuk-do**
375,552	26,233	9,443	16,790	349,319	115.95	Cheongju
6,522,170	1,760,806	357,910	1,402,896	4,761,364	119.44	Chungju
7,002,545	2,894,941	907,665	1,987,276	4,107,604	136.23	Jecheon
4,858,594	151,262	45,495	105,767	4,707,332	117.73	Cheongwon
4,023,704	481,921	79,041	402,880	3,541,783	125.78	Boeun
3,145,795	201,859	1,624	200,235	2,943,936	106.90	Okcheon
5,734,733	796,953	493	796,460	4,937,780	104.89	Yeongdong
2,552,236	478,440	2,143	476,297	2,073,796	114.83	Jincheon
6,998,234	1,686,815	1,442,545	244,270	5,311,419	129.85	Goesan
2,392,743	525,244	-	525,244	1,867,499	101.18	Eumseong
4,460,096	1,321,392	55,900	1,265,492	3,138,704	130.26	Danyang
447,467	46,533	-	46,533	400,934	126.14	Jeung pyeong
44,143,594	**2,117,885**	**950,370**	**1,167,515**	**42,025,709**	**109.73**	**Chungcheongnam-do**
3,547,787	65,321	-	65,321	3,482,466	115.47	Cheonan
6,898,395	200,891	37,200	163,691	6,697,504	117.29	Gongju
3,250,923	631,739	514,067	117,672	2,619,184	103.37	Boryeong
2,057,823	66,153	-	66,153	1,991,670	114.49	Asan
3,163,756	50,438	3,088	47,350	3,113,318	108.49	Seosan
2,295,066	96,167	-	96,167	2,198,899	113.41	Nonsan
3,792,127	228,295	-	228,295	3,563,832	108.16	Geumsan

Source : Office of Information and Statistics (2010 Forest Basic Statistics)

4. 2010 소유별 임목축적 및 ha당 임목축적 (계속)

단위 : ㎥

구 분	총 계 Total	국 유 림 National forest				
		합 계 Total	산림청소관 Under Korea Forest Service			타부처소관 Under other govt. authorities
			소 계 Total	요 존 Indispensable	불요존 Dispensable	
연 기	2,062,738	138,420	109,570	58,239	51,331	28,850
부 여	3,471,277	312,193	303,508	195,085	108,423	8,685
서 천	1,537,500	78,688	56,134	46,930	9,204	22,554
청 양	3,713,170	216,380	195,347	171,354	23,993	21,033
홍 성	2,010,443	70,934	53,935	13,392	40,543	16,999
예 산	2,592,290	127,123	113,183	105,065	8,118	13,940
태 안	2,186,071	71,134	38,141	30,720	7,421	32,993
당 진	2,325,891	21,514	19,055	5,062	13,993	2,459
계 룡	463,658	188,935	48,223	47,914	309	140,712
전라북도	**56,663,630**	**12,485,053**	**11,797,809**	**11,342,837**	**454,972**	**687,244**
전 주	670,386	100,962	40,310	36,893	3,417	60,652
군 산	1,087,278	138,204	84,004	55,365	28,639	54,200
익 산	1,487,664	64,347	43,536	31,974	11,562	20,811
정 읍	4,313,649	503,704	502,930	480,908	22,022	774
남 원	7,125,294	1,883,120	1,822,988	1,817,148	5,840	60,132
김 제	1,265,927	47,106	38,993	33,224	5,769	8,113
완 주	6,629,878	1,420,823	1,379,523	1,371,531	7,992	41,300
진 안	7,275,055	1,490,160	1,472,189	1,184,769	287,420	17,971
무 주	6,757,448	2,953,129	2,907,483	2,906,599	884	45,646
장 수	5,308,604	1,496,632	1,489,136	1,445,421	43,715	7,496
임 실	4,940,753	534,012	398,400	380,400	18,000	135,612
순 창	4,324,387	480,008	467,163	463,043	4,120	12,845
고 창	3,138,157	256,907	233,320	221,748	11,572	23,587
부 안	2,339,150	1,115,939	917,834	913,814	4,020	198,105
전라남도	**67,955,840**	**8,948,605**	**6,113,398**	**5,829,781**	**283,617**	**2,835,207**
목 포	90,828	13,377	9,785	4,619	5,166	3,592
여 수	2,953,926	110,322	94,561	89,957	4,604	15,761
순 천	7,031,822	666,820	635,381	597,180	38,201	31,439
나 주	2,627,243	155,453	139,528	132,975	6,553	15,925
광 양	3,002,202	879,312	73,867	65,293	8,574	805,445
담 양	3,466,802	190,276	156,629	150,141	6,488	33,647
곡 성	4,628,047	580,873	579,901	579,099	802	972

자료 : 산림청 정보통계담당관실 (2010 산림기본통계)

Forest Growing Stock and Growing Stock per Hectare by Ownership (Cont'd)

Unit : ㎥

민 유 림 Non-national forest					ha당 축적 ㎥/ha	Classfication
합 계 Total	공 유 림 Public forest			사유림 Private forest		
	소 계 Total	시·도유림 Provincial forest	시·군·구유림 County forest			
1,924,318	13,738	-	13,738	1,910,580	103.98	Yeongi
3,159,084	79,693	33,712	45,981	3,079,391	108.29	Buyeo
1,458,812	83,378	-	83,378	1,375,434	101.85	Seocheon
3,496,790	53,543	38,456	15,087	3,443,247	120.53	Cheongyang
1,939,509	72,597	-	72,597	1,866,912	102.50	Hongseong
2,465,167	100,077	-	100,077	2,365,090	108.81	Yesan
2,114,937	360,414	323,847	36,567	1,754,523	98.11	Taean
2,304,377	12,778	-	12,778	2,291,599	101.22	Dangjin
274,723	2,663	-	2,663	272,060	114.40	Gyeryong
44,178,577	**3,510,745**	**1,251,112**	**2,259,633**	**40,667,832**	**126.90**	**Jeollabuk-do**
569,424	7,255	3,680	3,575	562,169	104.70	Jeonju
949,074	30,064	-	30,064	919,010	131.58	Gunsan
1,423,317	22,251	269	21,982	1,401,066	121.96	Iksan
3,809,945	67,754	29,674	38,080	3,742,191	132.28	Jeongeup
5,242,174	256,122	14,185	241,937	4,986,052	150.04	Namwon
1,218,821	19,286	-	19,286	1,199,535	133.89	Gimje
5,209,055	622,329	467,581	154,748	4,586,726	112.29	Wanju
5,784,895	765,939	441,776	324,163	5,018,956	121.72	Jinan
3,804,319	500,250	46,987	453,263	3,304,069	130.35	Muju
3,811,972	638,645	127,081	511,564	3,173,327	131.24	Jangsu
4,406,741	284,987	103,835	181,152	4,121,754	118.66	Imsil
3,844,379	141,153	16,044	125,109	3,703,226	130.87	Sunchang
2,881,250	20,755	-	20,755	2,860,495	133.79	Gochang
1,223,211	133,955	-	133,955	1,089,256	112.15	Buan
59,007,235	**2,773,852**	**963,971**	**1,809,881**	**56,233,383**	**97.81**	**Jeollanam-do**
77,451	13,461	143	13,318	63,990	78.17	Mokpo
2,843,604	82,092	-	82,092	2,761,512	95.57	Yeosu
6,365,002	491,424	271,143	220,281	5,873,578	111.96	Suncheon
2,471,790	24,774	23,228	1,546	2,447,016	111.55	Naju
2,122,890	26,140	-	26,140	2,096,750	98.75	Gwangyang
3,276,526	34,562	4,748	29,814	3,241,964	124.87	Damyang
4,047,174	51,278	-	51,278	3,995,896	120.26	Gokseong

Source : Office of Information and Statistics (2010 Forest Basic Statistics)

4. 2010 소유별 임목축적 및 ha당 임목축적 (계속)

단위 : ㎥

구 분	총 계 Total	국 유 림 National forest				
		합 계 Total	산림청소관 Under Korea Forest Service			타부처소관 Under other govt. authorities
			소 계 Total	요 존 Indispensable	불요존 Dispensable	
구 례	4,223,534	1,493,545	331,329	329,285	2,044	1,162,216
고 흥	3,932,483	357,906	311,955	292,684	19,271	45,951
보 성	3,497,106	530,506	501,951	467,057	34,894	28,555
화 순	6,538,234	625,577	614,807	603,087	11,720	10,770
장 흥	3,178,999	613,807	607,593	554,530	53,063	6,214
강 진	2,619,709	312,355	309,098	291,128	17,970	3,257
해 남	3,605,924	368,210	283,226	280,117	3,109	84,984
영 암	2,047,897	360,543	324,166	315,293	8,873	36,377
무 안	1,170,603	48,382	25,847	18,294	7,553	22,535
함 평	1,569,322	101,657	97,957	79,366	18,591	3,700
영 광	2,225,584	159,216	128,459	122,253	6,206	30,757
장 성	4,029,701	625,267	183,430	168,683	14,747	441,837
완 도	1,914,398	173,855	166,417	161,069	5,348	7,438
진 도	1,922,594	398,935	369,251	365,654	3,597	29,684
신 안	1,678,882	182,411	168,260	162,017	6,243	14,151
경상북도	**170,386,956**	**39,533,834**	**38,666,886**	**36,151,446**	**2,515,440**	**866,948**
포 항	8,876,350	1,266,899	1,064,767	830,834	233,933	202,132
경 주	10,363,398	481,505	432,593	379,740	52,853	48,912
김 천	9,625,110	1,159,741	1,123,106	1,046,677	76,429	36,635
안 동	12,828,673	998,889	934,293	889,305	44,988	64,596
구 미	3,938,923	218,549	199,338	182,475	16,863	19,211
영 주	5,015,062	2,181,668	2,179,813	2,136,075	43,738	1,855
영 천	7,003,877	525,430	344,342	323,311	21,031	181,088
상 주	9,735,176	995,728	974,075	963,605	10,470	21,653
문 경	8,303,407	1,659,983	1,657,920	1,617,503	40,417	2,063
경 산	2,765,206	105,739	81,674	69,962	11,712	24,065
군 위	5,522,293	188,513	139,181	138,689	492	49,332
의 성	8,329,523	285,490	285,391	277,005	8,386	99
청 송	9,233,535	1,288,943	1,196,636	1,193,563	3,073	92,307
영 양	9,124,267	5,403,623	5,403,342	3,693,193	1,710,149	281

자료 : 산림청 정보통계담당관실 (2010 산림기본통계)

Forest Growing Stock and Growing Stock per Hectare by Ownership (Cont'd)

Unit : ㎥

민 유 림 Non-national forest					ha당 축적 ㎥/ha	Classfication
합 계 Total	공 유 림 Public forest			사유림 Private forest		
	소 계 Total	시·도유림 Provincial forest	시·군·구유림 County forest			
2,729,989	308,678	197,777	110,901	2,421,311	121.05	Gurye
3,574,577	378,627	120,219	258,408	3,195,950	85.15	Goheung
2,966,600	17,955	9,189	8,766	2,948,645	84.96	Boseong
5,912,657	187,105	60,118	126,987	5,725,552	116.85	Hwasun
2,565,192	126,110	-	126,110	2,439,082	79.05	Jangheung
2,307,354	154,126	-	154,126	2,153,228	90.45	Gangjin
3,237,714	301,362	120,421	180,941	2,936,352	80.55	Haenam
1,687,354	21,650	-	21,650	1,665,704	88.25	Yeongam
1,122,221	32,891	-	32,891	1,089,330	85.88	Muan
1,467,665	6,486	-	6,486	1,461,179	92.67	Hampyeong
2,066,368	34,151	124	34,027	2,032,217	107.32	Yeonggwang
3,404,434	80,055	-	80,055	3,324,379	126.76	Jangseong
1,740,543	243,690	153,680	90,010	1,496,853	74.55	Wando
1,523,659	92,511	-	92,511	1,431,148	77.27	Jindo
1,496,471	64,724	3,181	61,543	1,431,747	54.66	Sinan
130,853,122	**14,265,773**	**1,739,868**	**12,525,905**	**116,587,349**	**126.89**	**Gyeongsangbuk-do**
7,609,451	1,210,331	235,958	974,373	6,399,120	117.44	Pohang
9,881,893	1,021,486	112,615	908,871	8,860,407	115.60	Gyeongju
8,465,369	791,202	66,075	725,127	7,674,167	137.74	Gimcheon
11,829,784	759,979	6,139	753,840	11,069,805	120.05	Andong
3,720,374	319,774	57,123	262,651	3,400,600	114.59	Gumi
2,833,394	99,075	-	99,075	2,734,319	120.55	Yeongju
6,478,447	549,681	-	549,681	5,928,766	111.36	Yeongcheon
8,739,448	1,007,111	23,410	983,701	7,732,337	118.01	Sangju
6,643,424	732,039	300,457	431,582	5,911,385	120.73	Mungyeong
2,659,467	126,428	-	126,428	2,533,039	117.89	Gyeongsan
5,333,780	350,382	-	350,382	4,983,398	118.91	Gunwi
8,044,033	1,006,075	-	1,006,075	7,037,958	105.07	Uiseong
7,944,592	2,357,322	488,130	1,869,192	5,587,270	138.59	Cheongsong
3,720,644	729,662	758	728,904	2,990,982	138.60	Yeongyang

Source : Office of Information and Statistics (2010 Forest Basic Statistics)

4. 2010 소유별 임목축적 및 ha당 임목축적 (계속)

단위 : ㎥

구 분	총 계 Total	국 유 림 National forest				
		합 계 Total	산림청소관 Under Korea Forest Service			타부처소관 Under other govt. authorities
			소 계 Total	요 존 Indispensable	불요존 Dispensable	
영 덕	8,125,062	3,282,730	3,275,559	3,144,111	131,448	7,171
청 도	6,528,512	661,827	646,312	644,390	1,922	15,515
고 령	3,014,728	66,912	60,461	58,325	2,136	6,451
성 주	5,191,744	224,807	212,113	207,050	5,063	12,694
칠 곡	3,692,392	274,476	248,776	207,202	41,574	25,700
예 천	3,901,695	252,927	242,199	239,453	2,746	10,728
봉 화	13,935,216	8,084,155	8,080,085	8,041,089	38,996	4,070
울 진	14,340,298	9,521,410	9,490,039	9,481,370	8,669	31,371
울 릉	992,509	403,890	394,871	386,519	8,352	9,019
경상남도	**93,537,577**	**10,251,336**	**9,383,061**	**9,139,185**	**243,876**	**868,275**
창 원	5,437,707	694,517	146,889	137,586	9,303	547,628
진 주	5,040,702	140,382	113,213	104,982	8,231	27,169
통 영	2,016,291	38,888	37,596	36,424	1,172	1,292
사 천	2,945,665	110,473	94,481	79,370	15,111	15,992
김 해	3,166,069	461,126	435,591	401,394	34,197	25,535
밀 양	6,848,954	386,423	383,664	368,773	14,891	2,759
거 제	3,546,931	416,777	373,584	320,649	52,935	43,193
양 산	4,886,295	678,820	641,341	620,559	20,782	37,479
의 령	4,070,328	85,747	85,134	80,779	4,355	613
함 안	2,836,137	67,376	61,116	51,563	9,553	6,260
창 녕	3,903,319	111,827	84,213	66,425	17,788	27,614
고 성	4,311,878	138,033	127,796	126,029	1,767	10,237
남 해	3,125,754	499,097	492,173	489,806	2,367	6,924
하 동	6,976,383	1,997,285	1,980,871	1,964,309	16,562	16,414
산 청	8,587,328	1,932,075	1,863,046	1,854,715	8,331	69,029
함 양	8,840,005	1,536,318	1,532,033	1,513,808	18,225	4,285
거 창	8,345,591	627,941	625,449	621,754	3,695	2,492
합 천	8,652,240	328,231	304,871	300,260	4,611	23,360
제주특별자치도	**9,888,091**	**4,659,216**	**3,437,120**	**3,018,602**	**418,518**	**1,222,096**
제 주	5,383,191	2,137,357	1,525,314	1,334,012	191,302	612,043
서귀포	4,504,900	2,521,859	1,911,806	1,684,590	227,216	610,053

자료 : 산림청 정보통계담당관실 (2010 산림기본통계)

Forest Growing Stock and Growing Stock per Hectare by Ownership (Cont'd)

Unit : ㎥

민 유 림 Non-national forest					ha당 축적 ㎥/ha	Classfication
합 계 Total	공 유 림 Public forest			사유림 Private forest		
	소 계 Total	시·도유림 Provincial forest	시·군·구유림 County forest			
4,842,332	874,814	999	873,815	3,967,518	136.23	Yeongdeok
5,866,685	193,334	13,046	180,288	5,673,351	128.91	Cheongdo
2,947,816	86,054	-	86,054	2,861,762	123.78	Goryeong
4,966,937	582,894	339,309	243,585	4,384,043	127.78	Seongju
3,417,916	166,891	81,218	85,673	3,251,025	125.76	Chilgok
3,648,768	206,181	-	206,181	3,442,587	108.82	Yecheon
5,851,061	468,640	12,268	456,372	5,382,421	142.03	Bonghwa
4,818,888	409,378	1,408	407,970	4,409,510	170.00	Uljin
588,619	217,040	955	216,085	371,579	162.28	Ulleung
83,286,241	**6,610,796**	**2,339,081**	**4,271,715**	**76,675,445**	**132.30**	**Gyeongsangnam-do**
4,743,190	314,642	-	314,642	4,428,548	125.77	Changwon
4,900,320	159,950	8,401	151,549	4,740,370	117.21	Jinju
1,977,403	65,499	-	65,499	1,911,904	131.74	Tongyeong
2,835,192	41,901	-	41,901	2,793,291	125.42	Sacheon
2,704,943	78,536	3,859	74,677	2,626,407	131.13	Gimhae
6,462,531	397,992	-	397,992	6,064,539	132.11	Miryang
3,130,154	20,828	-	20,828	3,109,326	123.78	Geoje
4,207,475	342,695	29,289	313,406	3,864,780	134.48	Yangsan
3,984,581	115,766	-	115,766	3,868,815	123.14	Uiryeong
2,768,761	20,914	-	20,914	2,747,847	131.12	Haman
3,791,492	32,163	185	31,978	3,759,329	134.00	Changnyeong
4,173,845	130,607	-	130,607	4,043,238	125.95	Goseong
2,626,657	64,045	2,582	61,463	2,562,612	130.37	Namhae
4,979,098	251,684	-	251,684	4,727,414	143.09	Hadong
6,655,253	1,280,811	478,206	802,605	5,374,442	139.36	Sancheong
7,303,687	1,573,538	858,726	714,812	5,730,149	159.45	Hamyang
7,717,650	1,409,714	955,505	454,209	6,307,936	135.52	Geochang
8,324,009	309,511	2,328	307,183	8,014,498	120.92	Hapcheon
5,228,875	**585,112**	**308,335**	**276,777**	**4,643,763**	**111.26**	**Jeju Special Self-Governing Province**
3,245,834	365,433	142,161	223,272	2,880,401	119.05	Jeju
1,983,041	219,679	166,174	53,505	1,763,362	103.19	Seogwipo

Source : Office of Information and Statistics (2010 Forest Basic Statistics)

5. 2010 임상별 · 영급별 산림면적 및 임목축적

단위 : ha, ㎥

시 · 도 City/ Province	임상별 Forest type	산 림 면 적 Forest land area									
		합 계 Total	임 목 지 Stocked forest land								무 립
			소 계 Total	Ⅰ	Ⅱ	Ⅲ	Ⅳ	Ⅴ	Ⅵ	죽림 Bamboo stand	소 계 Total
전 국	합 계	**6,368,843**	**6,171,509**	**160,110**	**466,062**	**1,396,294**	**2,261,794**	**1,387,726**	**492,484**	**7,039**	**197,334**
Total	침 엽 수	2,580,629	2,580,629	88,613	275,489	699,796	916,340	496,123	104,268	-	-
	활 엽 수	1,718,916	1,718,916	52,006	105,961	282,897	555,417	460,965	261,670	-	-
	혼 효 림	1,864,925	1,864,925	19,491	84,612	413,601	790,037	430,638	126,546	-	-
	죽 림	7,039	7,039	-	-	-	-	-	-	7,039	-
	무립목지	197,334	-	-	-	-	-	-	-	-	197,334
서 울	합 계	**15,719**	**13,657**	**19**	**146**	**1,747**	**7,984**	**3,366**	**395**	**-**	**2,062**
특 별 시	침 엽 수	1,370	1,370	5	38	489	748	74	16	-	-
Seoul	활 엽 수	7,424	7,424	6	49	481	4,577	2,088	223	-	-
	혼 효 림	4,863	4,863	8	59	777	2,659	1,204	156	-	-
	죽 림	-	-	-	-	-	-	-	-	-	-
	무립목지	2,062	-	-	-	-	-	-	-	-	2,062
부 산	합 계	**35,786**	**34,493**	**739**	**1,022**	**7,514**	**23,419**	**1,549**	**245**	**5**	**1,293**
광 역 시	침 엽 수	14,762	14,762	477	668	3,441	9,848	240	88	-	-
Busan	활 엽 수	6,527	6,527	118	168	1,065	4,267	787	122	-	-
	혼 효 림	13,199	13,199	144	186	3,008	9,304	522	35	-	-
	죽 림	5	5	-	-	-	-	-	-	5	-
	무립목지	1,293	-	-	-	-	-	-	-	-	1,293
대 구	합 계	**48,974**	**48,779**	**253**	**1,777**	**14,927**	**19,618**	**10,890**	**1,314**	**-**	**195**
광 역 시	침 엽 수	20,814	20,814	38	809	10,654	7,628	1,384	301	-	-
Daegu	활 엽 수	5,843	5,843	201	530	999	1,934	1,802	377	-	-
	혼 효 림	22,122	22,122	14	438	3,274	10,056	7,704	636	-	-
	죽 림	-	-	-	-	-	-	-	-	-	-
	무립목지	195	-	-	-	-	-	-	-	-	195
인 천	합 계	**40,427**	**37,612**	**67**	**937**	**17,662**	**14,717**	**4,071**	**158**	**-**	**2,815**
광 역 시	침 엽 수	6,756	6,756	56	190	3,194	3,044	234	38	-	-
Incheon	활 엽 수	16,734	16,734	11	525	9,407	4,430	2,316	45	-	-
	혼 효 림	14,122	14,122	-	222	5,061	7,243	1,521	75	-	-
	죽 림	-	-	-	-	-	-	-	-	-	-
	무립목지	2,815	-	-	-	-	-	-	-	-	2,815

주 : 5년 주기로 수행되는 국가산림자원조사 주기에 따라 제6차 국가산림자원조사가 완료되는 2015년 산림기본통계(산림면적 및 축적) 공표예정으로 본 자료는 2010년 산림기본통계에 따름.

자료 : 산림청 정보통계담당관실 (2010 산림기본통계)

Forest Land Area and Growing Stock by Provinces, Forest Types and Age Classes

Unit : ha, ㎥

산 림 면 적 Forest land area				임 목 축 적 Growing stock					
목 지 Un-stocked forest land									
미립목지 Non-stocked	황폐지 Denud-ed	개간지 Re-claimed	제 지 Miscell-aneous	합 계 Total	Ⅱ	Ⅲ	Ⅳ	Ⅴ	Ⅵ
55,955	**2,083**	**119**	**139,177**	**800,025,299**	**26,672,414**	**157,315,851**	**306,879,687**	**218,074,251**	**91,083,096**
-	-	-	-	336,337,314	17,126,687	83,607,277	131,883,591	82,741,063	20,978,696
-	-	-	-	215,318,806	4,760,994	27,994,155	68,893,463	67,818,132	45,852,062
-	-	-	-	248,369,179	4,784,733	45,714,419	106,102,633	67,515,056	24,252,338
-	-	-	-	-	-	-	-	-	-
55,955	2,083	119	139,177	-	-	-	-	-	-
29	**-**	**-**	**2,033**	**1,740,270**	**7,642**	**165,630**	**1,039,110**	**460,038**	**67,850**
-	-	-	-	173,001	2,553	58,244	98,262	11,124	2,818
-	-	-	-	941,328	2,175	36,728	582,671	282,282	37,472
-	-	-	-	625,941	2,914	70,658	358,177	166,632	27,560
-	-	-	-	-	-	-	-	-	-
29	-	-	2,033	-	-	-	-	-	-
228	**7**	**2**	**1,056**	**4,964,802**	**88,107**	**953,267**	**3,614,887**	**260,355**	**48,186**
-	-	-	-	2,178,646	61,308	452,055	1,603,185	43,709	18,389
-	-	-	-	887,223	11,863	124,466	600,055	128,028	22,811
-	-	-	-	1,898,933	14,936	376,746	1,411,647	88,618	6,986
-	-	-	-	-	-	-	-	-	-
228	7	2	1,056	-	-	-	-	-	-
28	**-**	**-**	**167**	**6,491,914**	**96,647**	**1,751,502**	**2,686,536**	**1,716,420**	**240,809**
-	-	-	-	2,834,598	52,258	1,309,828	1,163,251	246,320	62,941
-	-	-	-	721,273	22,016	95,225	244,599	296,373	63,060
-	-	-	-	2,936,043	22,373	346,449	1,278,686	1,173,727	114,808
-	-	-	-	-	-	-	-	-	-
28	-	-	167	-	-	-	-	-	-
123	**49**	**1**	**2,642**	**4,497,812**	**49,411**	**1,938,275**	**1,932,216**	**549,231**	**28,679**
-	-	-	-	872,325	12,959	373,693	438,876	38,999	7,798
-	-	-	-	1,859,559	24,821	1,002,257	529,421	295,301	7,759
-	-	-	-	1,765,928	11,631	562,325	963,919	214,931	13,122
-	-	-	-	-	-	-	-	-	-
123	49	1	2,642	-	-	-	-	-	-

Note : The next edition of Forest Basic Statistics will be released when the sixth National Forest Inventory is completed in 2015 over a period of five years.

Source : Office of Information and Statistics (2010 Forest Basic Statistics)

5. 2010 임상별 · 영급별 산림면적 및 임목축적 (계속)

단위 : ha, ㎥

시 · 도 City/ Province	임상별 Forest type	산 림 면 적 Forest land area									
		합 계 Total	임 목 지 Stocked forest land								무 립
			소 계 Total	Ⅰ	Ⅱ	Ⅲ	Ⅳ	Ⅴ	Ⅵ	죽림 Bamboo stand	소 계 Total
광 주	합 계	**19,667**	**19,428**	**115**	**387**	**1,367**	**4,703**	**11,790**	**939**	**127**	**239**
광 역 시	침 엽 수	13,003	13,003	49	318	1,246	3,735	7,475	180	-	-
Gwangju	활 엽 수	2,786	2,786	41	64	81	266	1,803	531	-	-
	혼 효 림	3,512	3,512	25	5	40	702	2,512	228	-	-
	죽 림	127	127	-	-	-	-	-	-	127	-
	무립목지	239	-	-	-	-	-	-	-	-	239
대 전	합 계	**30,175**	**29,706**	**507**	**1,106**	**10,142**	**14,607**	**3,243**	**101**	**-**	**469**
광 역 시	침 엽 수	15,308	15,308	80	800	5,940	7,281	1,198	9	-	-
Daejeon	활 엽 수	8,676	8,676	369	182	1,601	4,731	1,718	75	-	-
	혼 효 림	5,722	5,722	58	124	2,601	2,595	327	17	-	-
	죽 림	-	-	-	-	-	-	-	-	-	-
	무립목지	469	-	-	-	-	-	-	-	-	469
울 산	합 계	**68,917**	**66,497**	**185**	**1,676**	**4,653**	**27,386**	**22,420**	**10,159**	**18**	**2,420**
광 역 시	침 엽 수	24,979	24,979	77	1,503	3,353	11,037	6,702	2,307	-	-
Ulsan	활 엽 수	19,503	19,503	94	58	436	5,714	8,500	4,701	-	-
	혼 효 림	21,997	21,997	14	115	864	10,635	7,218	3,151	-	-
	죽 림	18	18	-	-	-	-	-	-	18	-
	무립목지	2,420	-	-	-	-	-	-	-	-	2,420
경 기 도	합 계	**526,985**	**506,282**	**11,373**	**30,915**	**130,118**	**200,943**	**111,536**	**21,397**	**-**	**20,703**
Gyeong-	침 엽 수	178,383	178,383	6,892	18,558	57,769	58,168	30,788	6,208	-	-
gi-do	활 엽 수	193,970	193,970	3,503	7,489	36,288	75,614	58,009	13,067	-	-
	혼 효 림	133,929	133,929	978	4,868	36,061	67,161	22,739	2,122	-	-
	죽 림	-	-	-	-	-	-	-	-	-	-
	무립목지	20,703	-	-	-	-	-	-	-	-	20,703
강 원 도	합 계	**1,368,571**	**1,341,329**	**35,686**	**100,206**	**252,281**	**391,632**	**325,575**	**235,949**	**-**	**27,242**
Gang-	침 엽 수	442,831	442,831	25,988	60,576	115,078	128,366	77,177	35,646	-	-
won-do	활 엽 수	502,435	502,435	7,758	27,106	71,856	136,494	135,911	123,310	-	-
	혼 효 림	396,063	396,063	1,940	12,524	65,347	126,772	112,487	76,993	-	-
	죽 림	-	-	-	-	-	-	-	-	-	-
	무립목지	27,242	-	-	-	-	-	-	-	-	27,242
충청북도	합 계	**495,806**	**474,276**	**17,375**	**44,881**	**139,831**	**178,460**	**81,040**	**12,678**	**11**	**21,530**
Chung-	침 엽 수	178,605	178,605	9,440	27,457	62,319	56,537	18,934	3,918	-	-
cheong	활 엽 수	154,616	154,616	5,411	12,986	32,967	57,733	39,018	6,501	-	-
buk-do	혼 효 림	141,044	141,044	2,524	4,438	44,545	64,190	23,088	2,259	-	-
	죽 림	11	11	-	-	-	-	-	-	11	-
	무립목지	21,530	-	-	-	-	-	-	-	-	21,530

자료 : 산림청 정보통계담당관실 (2010 산림기본통계)

Forest Land Area and Growing Stock by Provinces, Forest Types and Age Classes (Cont'd)

Unit : ha, ㎥

산 림 면 적 Forest land area				임 목 축 적 Growing stock					
목 지 Un-stocked forest land									
미립목지 Non-stocked	황폐지 Denud-ed	개간지 Re-claimed	제 지 Miscell-aneous	합 계 Total	Ⅱ	Ⅲ	Ⅳ	Ⅴ	Ⅵ
105	**1**	**-**	**133**	**2,369,884**	**22,312**	**121,253**	**540,378**	**1,546,571**	**139,370**
-	-	-	-	1,606,758	21,165	112,811	438,127	1,006,825	27,830
-	-	-	-	317,336	912	5,388	22,939	213,173	74,924
-	-	-	-	445,790	235	3,054	79,312	326,573	36,616
-	-	-	-	-	-	-	-	-	-
105	1	-	133	-	-	-	-	-	-
46	**3**	**-**	**420**	**3,740,102**	**44,413**	**1,162,257**	**2,018,681**	**498,254**	**16,497**
-	-	-	-	2,152,352	34,880	755,939	1,147,134	212,618	1,781
-	-	-	-	924,836	6,210	134,434	537,833	234,757	11,602
-	-	-	-	662,914	3,323	271,884	333,714	50,879	3,114
-	-	-	-	-	-	-	-	-	-
46	3	-	420	-	-	-	-	-	-
1,642	**14**	**1**	**763**	**9,197,040**	**120,190**	**525,120**	**3,563,230**	**3,321,441**	**1,667,059**
-	-	-	-	3,588,743	112,570	392,611	1,536,742	1,107,929	438,891
-	-	-	-	2,582,457	2,649	38,987	678,400	1,135,014	727,407
-	-	-	-	3,025,840	4,971	93,522	1,348,088	1,078,498	500,761
-	-	-	-	-	-	-	-	-	-
1,642	14	1	763	-	-	-	-	-	-
3,056	**16**	**4**	**17,627**	**65,606,418**	**1,652,642**	**15,451,100**	**27,047,332**	**17,077,324**	**4,378,020**
-	-	-	-	23,603,615	1,091,665	7,331,252	8,446,044	5,299,069	1,435,585
-	-	-	-	24,780,933	400,381	4,055,710	9,596,987	8,196,259	2,531,596
-	-	-	-	17,221,870	160,596	4,064,138	9,004,301	3,581,996	410,839
-	-	-	-	-	-	-	-	-	-
3,056	16	4	17,627	-	-	-	-	-	-
9,580	**759**	**16**	**16,887**	**195,046,144**	**6,594,126**	**29,483,930**	**58,076,760**	**55,741,334**	**45,149,994**
-	-	-	-	63,056,066	4,570,844	14,655,475	21,171,091	15,028,577	7,630,079
-	-	-	-	70,009,836	1,313,726	7,306,028	17,954,216	21,258,259	22,177,607
-	-	-	-	61,980,242	709,556	7,522,427	18,951,453	19,454,498	15,342,308
-	-	-	-	-	-	-	-	-	-
9,580	759	16	16,887	-	-	-	-	-	-
5,469	**58**	**2**	**16,001**	**59,895,608**	**2,855,787**	**16,049,842**	**25,155,955**	**13,363,585**	**2,470,439**
-	-	-	-	22,958,202	1,930,591	7,863,159	8,793,551	3,527,340	843,561
-	-	-	-	18,618,291	661,526	3,218,301	7,456,707	6,082,493	1,199,264
-	-	-	-	18,319,115	263,670	4,968,382	8,905,697	3,753,752	427,614
-	-	-	-	-	-	-	-	-	-
5,469	58	2	16,001	-	-	-	-	-	-

Source : Office of Information and Statistics (2010 Forest Basic Statistics)

5. 2010 임상별 · 영급별 산림면적 및 임목축적 (계속)

단위 : ha, ㎥

시 · 도 City/ Province	임상별 Forest type	산 림 면 적 Forest land area									
		합 계 Total	임 목 지 Stocked forest land								무 립
			소 계 Total	Ⅰ	Ⅱ	Ⅲ	Ⅳ	Ⅴ	Ⅵ	죽림 Bamboo stand	소 계 Total
충청남도	합 계	**437,851**	**419,526**	**26,118**	**50,126**	**136,014**	**140,304**	**62,814**	**3,895**	**255**	**18,325**
Chung-	침 엽 수	179,089	179,089	12,333	21,888	58,577	58,296	26,562	1,433	-	-
cheong	활 엽 수	128,890	128,890	9,986	14,687	39,609	43,915	19,081	1,612	-	-
nam-do	혼 효 림	111,292	111,292	3,799	13,551	37,828	38,093	17,171	850	-	-
	죽 림	255	255	-	-	-	-	-	-	255	-
	무립목지	18,325	-	-	-	-	-	-	-	-	18,325
전라북도	합 계	**446,516**	**435,529**	**14,563**	**21,472**	**53,958**	**163,891**	**154,379**	**26,582**	**684**	**10,987**
Jeolla-	침 엽 수	210,805	210,805	4,959	15,594	28,063	78,846	77,431	5,912	-	-
buk-do	활 엽 수	134,506	134,506	7,399	4,537	8,932	47,507	47,668	18,463	-	-
	혼 효 림	89,534	89,534	2,205	1,341	16,963	37,538	29,280	2,207	-	-
	죽 림	684	684	-	-	-	-	-	-	684	-
	무립목지	10,987	-	-	-	-	-	-	-	-	10,987
전라남도	합 계	**694,787**	**667,500**	**17,081**	**66,359**	**107,635**	**263,825**	**188,591**	**20,096**	**3,913**	**27,287**
Jeolla-	침 엽 수	385,785	385,785	9,215	45,773	75,137	146,886	103,994	4,780	-	-
nam-do	활 엽 수	133,243	133,243	5,516	15,477	15,238	47,465	36,552	12,995	-	-
	혼 효 림	144,559	144,559	2,350	5,109	17,260	69,474	48,045	2,321	-	-
	죽 림	3,913	3,913	-	-	-	-	-	-	3,913	-
	무립목지	27,287	-	-	-	-	-	-	-	-	27,287
경상북도	합 계	**1,342,798**	**1,319,449**	**23,410**	**109,630**	**343,273**	**474,358**	**272,486**	**96,262**	**30**	**23,349**
Gyeong-	침 엽 수	564,298	564,298	14,013	67,297	178,877	175,347	92,164	36,600	-	-
sangbuk	활 엽 수	236,387	236,387	6,326	8,455	37,794	78,089	70,200	35,523	-	-
-do	혼 효 림	518,734	518,734	3,071	33,878	126,602	220,922	110,122	24,139	-	-
	죽 림	30	30	-	-	-	-	-	-	30	-
	무립목지	23,349	-	-	-	-	-	-	-	-	23,349
경상남도	합 계	**706,990**	**692,478**	**9,614**	**28,887**	**160,344**	**321,171**	**120,025**	**50,441**	**1,996**	**14,512**
Gyeong-	침 엽 수	320,500	320,500	4,157	11,670	87,490	163,071	48,776	5,336	-	-
sangnam	활 엽 수	136,838	136,838	4,296	11,731	21,820	38,223	25,775	34,993	-	-
-do	혼 효 림	233,144	233,144	1,161	5,486	51,034	119,877	45,474	10,112	-	-
	죽 림	1,996	1,996	-	-	-	-	-	-	1,996	-
	무립목지	14,512	-	-	-	-	-	-	-	-	14,512
제주특별자치도	합 계	**88,874**	**64,968**	**3,005**	**6,535**	**14,828**	**14,776**	**13,951**	**11,873**	**-**	**23,906**
	침 엽 수	23,341	23,341	834	2,350	8,169	7,502	2,990	1,496	-	-
Jeju	활 엽 수	30,538	30,538	971	1,917	4,323	4,458	9,737	9,132	-	-
Special	혼 효 림	11,089	11,089	1,200	2,268	2,336	2,816	1,224	1,245	-	-
Self-Governing	죽 림	-	-	-	-	-	-	-	-	-	-
Province	무립목지	23,906	-	-	-	-	-	-	-	-	23,906

자료 : 산림청 정보통계담당관실 (2010 산림기본통계)

Forest Land Area and Growing Stock by Provinces, Forest Types and Age Classes (Cont'd)

Unit : ha, ㎥

산 림 면 적 Forest land area				임 목 축 적 Growing stock					
목 지 Un-stocked forest land									
미립목지 Non-stocked	황폐지 Denud-ed	개간지 Re-claimed	제 지 Miscell-aneous	합 계 Total	Ⅱ	Ⅲ	Ⅳ	Ⅴ	Ⅵ
7,263	**7**	**4**	**11,051**	**48,043,211**	**3,141,042**	**15,294,289**	**19,059,027**	**9,869,318**	**679,535**
-	-	-	-	22,019,966	1,562,787	7,247,099	8,494,226	4,458,427	257,427
-	-	-	-	13,066,964	712,700	3,860,312	5,421,337	2,798,293	274,322
-	-	-	-	12,956,281	865,555	4,186,878	5,143,464	2,612,598	147,786
-	-	-	-	-	-	-	-	-	-
7,263	7	4	11,051	-	-	-	-	-	-
3,118	**86**	**4**	**7,779**	**56,663,630**	**927,972**	**6,082,466**	**21,394,816**	**23,516,028**	**4,742,348**
-	-	-	-	28,554,583	724,932	3,273,906	11,020,322	12,459,610	1,075,813
-	-	-	-	16,473,345	141,352	874,422	5,533,829	6,646,569	3,277,173
-	-	-	-	11,635,702	61,688	1,934,138	4,840,665	4,409,849	389,362
-	-	-	-	-	-	-	-	-	-
3,118	86	4	7,779	-	-	-	-	-	-
8,197	**605**	**66**	**18,419**	**67,955,840**	**2,622,027**	**8,695,734**	**28,249,746**	**25,258,867**	**3,129,466**
-	-	-	-	40,571,955	2,041,220	6,477,321	16,715,965	14,506,447	831,002
-	-	-	-	12,071,520	418,347	936,814	4,323,135	4,470,282	1,922,942
-	-	-	-	15,312,365	162,460	1,281,599	7,210,646	6,282,138	375,522
-	-	-	-	-	-	-	-	-	-
8,197	605	66	18,419	-	-	-	-	-	-
8,119	**201**	**8**	**15,021**	**170,386,956**	**6,534,252**	**39,411,554**	**64,589,562**	**42,705,332**	**17,146,256**
-	-	-	-	73,151,374	4,008,999	21,384,213	25,263,649	15,605,061	6,889,452
-	-	-	-	30,371,170	429,947	3,782,481	9,941,626	10,293,450	5,923,666
-	-	-	-	66,864,412	2,095,306	14,244,860	29,384,287	16,806,821	4,333,138
-	-	-	-	-	-	-	-	-	-
8,119	201	8	15,021	-	-	-	-	-	-
4,793	**277**	**11**	**9,431**	**93,537,577**	**1,566,063**	**18,379,603**	**45,418,298**	**19,571,750**	**8,601,863**
-	-	-	-	45,509,770	751,990	10,847,082	24,227,083	8,578,986	1,104,629
-	-	-	-	16,678,689	520,260	2,030,739	4,766,374	3,708,867	5,652,449
-	-	-	-	31,349,118	293,813	5,501,782	16,424,841	7,283,897	1,844,785
-	-	-	-	-	-	-	-	-	-
4,793	277	11	9,431	-	-	-	-	-	-
4,159	**-**	**-**	**19,747**	**9,888,091**	**349,781**	**1,850,029**	**2,493,153**	**2,618,403**	**2,576,725**
-	-	-	-	3,505,360	145,966	1,072,589	1,326,083	610,022	350,700
-	-	-	-	5,014,046	92,109	491,863	703,334	1,778,732	1,948,008
-	-	-	-	1,368,685	111,706	285,577	463,736	229,649	278,017
-	-	-	-	-	-	-	-	-	-
4,159	-	-	19,747	-	-	-	-	-	-

Source : Office of Information and Statistics (2010 Forest Basic Statistics)

6. 2010 시·도별 · 지종별 · 영급별 산림면적 및 임목축적

전국 단위 : ha, ㎥

구 분 Classification				총 계 Total	입 목 지 Stocked forest land									
					합 계 Total	계 Total								죽 림 Bamboo stand
						소 계 Total	Ⅰ	Ⅱ	Ⅲ	Ⅳ	Ⅴ	Ⅵ		
총 계 Total		계 Total		6,368,843	6,171,509	6,164,470	160,110	466,062	1,396,294	2,261,794	1,387,726	492,484	7,039
		시업지 P. F.		5,023,250	4,866,096	4,859,893	132,992	386,662	1,095,967	1,772,061	1,098,641	373,570	6,203
		제한지 N. F.		1,345,593	1,305,413	1,304,577	27,118	79,400	300,327	489,733	289,085	118,914	836
국유림 Nat-ional forest	합 계 Total	계 Total		1,543,352	1,509,885	1,509,675	20,682	79,969	241,603	461,980	430,052	275,389	210
		시업지 P. F.		1,105,876	1,085,287	1,085,105	15,021	56,597	166,519	329,544	315,970	201,454	182
		제한지 N. F.		437,476	424,598	424,570	5,661	23,372	75,084	132,436	114,082	73,935	28
	산림청 소 관 Under KFS	계 Total	계 Total	1,409,879	1,384,032	1,383,839	17,200	70,007	209,345	415,463	405,016	266,808	193
			시업지 P.F.	1,029,878	1,013,764	1,013,599	13,088	50,601	148,409	303,257	301,653	196,591	165
			제한지 N.F.	380,001	370,268	370,240	4,112	19,406	60,936	112,206	103,363	70,217	28
		요 존 Indis pen sable	계 Total	1,353,985	1,332,147	1,331,964	16,266	67,285	200,489	398,021	390,419	259,484	183
			시업지 P.F.	989,761	976,468	976,312	12,370	48,674	142,499	291,527	290,905	190,337	156
			제한지 N.F.	364,224	355,679	355,652	3,896	18,611	57,990	106,494	99,514	69,147	27
		불요존 Dispen-sable	계 Total	55,894	51,885	51,875	934	2,722	8,856	17,442	14,597	7,324	10
			시업지 P.F.	40,117	37,296	37,287	718	1,927	5,910	11,730	10,748	6,254	9
			제한지 N.F.	15,777	14,589	14,588	216	795	2,946	5,712	3,849	1,070	1
	타부처 소 관 Under other govt. offices	계 Total		133,473	125,853	125,836	3,482	9,962	32,258	46,517	25,036	8,581	17
		시업지 P. F.		75,998	71,523	71,506	1,933	5,996	18,110	26,287	14,317	4,863	17
		제한지 N. F.		57,475	54,330	54,330	1,549	3,966	14,148	20,230	10,719	3,718	-
공유림 Public forest		계 Total	계 Total	487,611	473,193	473,113	14,317	38,760	114,027	178,021	99,847	28,141	80
			시업지 P.F.	391,803	380,236	380,161	11,876	32,325	91,760	142,314	80,062	21,824	75
			제한지 N.F.	95,808	92,957	92,952	2,441	6,435	22,267	35,707	19,785	6,317	5
		시도 유림 Provin cial Forest	계 Total	154,248	148,970	148,955	4,237	9,273	32,610	58,588	35,221	9,026	15
			시업지 P.F.	115,814	111,267	111,257	3,415	7,269	24,370	43,088	26,278	6,837	10
			제한지 N.F.	38,434	37,703	37,698	822	2,004	8,240	15,500	8,943	2,189	5
		시군구 유림 County Forest	계 Total	333,363	324,223	324,158	10,080	29,487	81,417	119,433	64,626	19,115	65
			시업지 P.F.	275,989	268,969	268,904	8,461	25,056	67,390	99,226	53,784	14,987	65
			제한지 N.F.	57,374	55,254	55,254	1,619	4,431	14,027	20,207	10,842	4,128	-
사유림 Private forest		계 Total		4,337,880	4,188,431	4,181,682	125,111	347,333	1,040,664	1,621,793	857,827	188,954	6,749
		시업지 P. F.		3,525,571	3,400,573	3,394,627	106,095	297,740	837,688	1,300,203	702,609	150,292	5,946
		제한지 N. F.		812,309	787,858	787,055	19,016	49,593	202,976	321,590	155,218	38,662	803

주 : 5년 주기로 수행되는 국가산림자원조사 주기에 따라 제6차 국가산림자원조사가 완료되는 2015년 산림기본통계(산림면적 및 축적) 공표예정으로 본 자료는 2010년 산림기본통계에 따름.

자료 : 산림청 정보통계담당관실 (2010 산림기본통계)

Forest Land Area and Growing Stock by Provinces, Land Classes and Age Classes

Whole country

Unit : ha, ㎥

무립목지 Un-stocked forest land					임 목 축 적 Growing stock					
합 계 Total	미립목지 Non-stocked	황폐지 Denuded	개간지 Re-claimed	제 지 Miscell-aneous	합 계 Total	Ⅱ	Ⅲ	Ⅳ	Ⅴ	Ⅵ
197,334	55,955	2,083	119	139,177	800,025,299	26,672,414	157,315,851	306,879,687	218,074,251	91,083,096
157,154	50,227	1,803	115	105,009	626,433,502	22,132,817	123,500,274	239,237,861	172,370,223	69,192,327
40,180	5,728	280	4	34,168	173,591,797	4,539,597	33,815,577	67,641,826	45,704,028	21,890,769
33,467	9,474	623	3	23,367	229,112,542	4,878,352	27,004,663	69,253,365	74,863,576	53,112,586
20,589	6,567	486	3	13,533	165,250,951	3,473,909	18,666,039	49,343,090	54,970,324	38,797,589
12,878	2,907	137	-	9,834	63,861,591	1,404,443	8,338,624	19,910,275	19,893,252	14,314,997
25,847	8,950	619	2	16,276	213,527,987	4,341,712	23,401,529	63,172,646	71,045,914	51,566,186
16,114	6,282	486	2	9,344	156,367,444	3,141,646	16,607,200	45,943,859	52,754,371	37,920,368
9,733	2,668	133	-	6,932	57,160,543	1,200,066	6,794,329	17,228,787	18,291,543	13,645,818
21,838	8,223	615	2	12,998	205,986,499	4,182,688	22,421,559	60,705,318	68,615,130	50,061,804
13,293	5,858	482	2	6,951	150,811,711	3,029,503	15,943,748	44,281,190	50,947,574	36,609,696
8,545	2,365	133	-	6,047	55,174,788	1,153,185	6,477,811	16,424,128	17,667,556	13,452,108
4,009	727	4	-	3,278	7,541,488	159,024	979,970	2,467,328	2,430,784	1,504,382
2,821	424	4	-	2,393	5,555,733	112,143	663,452	1,662,669	1,806,797	1,310,672
1,188	303	-	-	885	1,985,755	46,881	316,518	804,659	623,987	193,710
7,620	524	4	1	7,091	15,584,555	536,640	3,603,134	6,080,719	3,817,662	1,546,400
4,475	285	-	1	4,189	8,883,507	332,263	2,058,839	3,399,231	2,215,953	877,221
3,145	239	4	-	2,902	6,701,048	204,377	1,544,295	2,681,488	1,601,709	669,179
14,418	2,319	650	1	11,448	60,179,227	2,349,043	13,422,236	24,007,794	15,347,945	5,052,209
11,567	2,085	642	1	8,839	48,321,337	1,965,273	10,853,410	19,189,805	12,380,102	3,932,747
2,851	234	8	-	2,609	11,857,890	383,770	2,568,826	4,817,989	2,967,843	1,119,462
5,278	1,107	17	-	4,154	19,553,006	537,923	3,897,468	7,883,324	5,536,940	1,697,351
4,547	980	17	-	3,550	14,636,357	428,455	2,946,896	5,798,661	4,155,067	1,307,278
731	127	-	-	604	4,916,649	109,468	950,572	2,084,663	1,381,873	390,073
9,140	1,212	633	1	7,294	40,626,221	1,811,120	9,524,768	16,124,470	9,811,005	3,354,858
7,020	1,105	625	1	5,289	33,684,980	1,536,818	7,906,514	13,391,144	8,225,035	2,625,469
2,120	107	8	-	2,005	6,941,241	274,302	1,618,254	2,733,326	1,585,970	729,389
149,449	44,162	810	115	104,362	510,733,530	19,445,019	116,888,952	213,618,528	127,862,730	32,918,301
124,998	41,575	675	111	82,637	412,861,214	16,693,635	93,980,825	170,704,966	105,019,797	26,461,991
24,451	2,587	135	4	21,725	97,872,316	2,751,384	22,908,127	42,913,562	22,842,933	6,456,310

Note : The next edition of Forest Basic Statistics will be released when the sixth National Forest Inventory is completed in 2015 over a period of five years.

Source : Office of Information and Statistics (2010 Forest Basic Statistics)

6. 2010 시·도별 · 지종별 · 영급별 산림면적 및 임목축적 (계속)

서울특별시 단위 : ha, ㎥

구 분 Classification				총 계 Total	임 목 지 Stocked forest land									
					합 계 Total	계 Total								죽 림 Bamboo stand
						소 계 Total	Ⅰ	Ⅱ	Ⅲ	Ⅳ	Ⅴ	Ⅵ		
총 계 Total		계 Total		15,719	13,657	13,657	19	146	1,747	7,984	3,366	395	-
		시업지 P. F.		-	-	-	-	-	-	-	-	-	-
		제한지 N. F.		15,719	13,657	13,657	19	146	1,747	7,984	3,366	395	-
국유림 Nat-ional forest	합 계 Total	계 Total		6,419	5,082	5,082	6	27	367	3,403	1,163	116	-
		시업지 P. F.		-	-	-	-	-	-	-	-	-	-
		제한지 N. F.		6,419	5,082	5,082	6	27	367	3,403	1,163	116	-
	산림청 소 관 Under KFS	계 Total	계 Total	4,003	2,975	2,975	-	4	141	2,373	396	61	-
			시업지 P.F.	-	-	-	-	-	-	-	-	-	-
			제한지 N.F.	4,003	2,975	2,975	-	4	141	2,373	396	61	-
		요 존 Indis pen sable	계 Total	3,932	2,914	2,914	-	4	139	2,338	372	61	-
			시업지 P.F.	-	-	-	-	-	-	-	-	-	-
			제한지 N.F.	3,932	2,914	2,914	-	4	139	2,338	372	61	-
		불요존 Dispen-sable	계 Total	71	61	61	-	-	2	35	24	-	-
			시업지 P.F.	-	-	-	-	-	-	-	-	-	-
			제한지 N.F.	71	61	61	-	-	2	35	24	-	-
	타부처 소 관 Under other govt. offices	계 Total		2,416	2,107	2,107	6	23	226	1,030	767	55	-
		시업지 P. F.		-	-	-	-	-	-	-	-	-	-
		제한지 N. F.		2,416	2,107	2,107	6	23	226	1,030	767	55	-
공유림 Public forest		계 Total	계 Total	1,516	1,367	1,367	1	25	221	739	336	45	-
			시업지 P.F.	-	-	-	-	-	-	-	-	-	-
			제한지 N.F.	1,516	1,367	1,367	1	25	221	739	336	45	-
		시·도 유림 Provin cial Forest	계 Total	1,501	1,358	1,358	1	25	220	734	333	45	-
			시업지 P.F.	-	-	-	-	-	-	-	-	-	-
			제한지 N.F.	1,501	1,358	1,358	1	25	220	734	333	45	-
		시·군·구 유림 County Forest	계 Total	15	9	9	-	-	1	5	3	-	-
			시업지 P.F.	-	-	-	-	-	-	-	-	-	-
			제한지 N.F.	15	9	9	-	-	1	5	3	-	-
사유림 Private forest		계 Total		7,784	7,208	7,208	12	94	1,159	3,842	1,867	234	-
		시업지 P. F.		-	-	-	-	-	-	-	-	-	-
		제한지 N. F.		7,784	7,208	7,208	12	94	1,159	3,842	1,867	234	-

자료 : 산림청 정보통계담당관실 (2010 산림기본통계)

Forest Land Area and Growing Stock by Provinces, Land Classes and Age Classes (Cont'd)

Seoul

Unit : ha, ㎥

무립목지 Un-stocked forest land					임 목 축 적 Growing stock					
합 계 Total	미립목지 Non-stocked	황폐지 Denuded	개간지 Re-claimed	제 지 Miscell-aneous	합 계 Total	Ⅱ	Ⅲ	Ⅳ	Ⅴ	Ⅵ
2,062	29	-	-	2,033	1,740,270	7,642	165,630	1,039,110	460,038	67,850
-	-	-	-	-	-	-	-	-	-	-
2,062	29	-	-	2,033	1,740,270	7,642	165,630	1,039,110	460,038	67,850
1,337	25	-	-	1,312	655,044	1,436	33,062	443,024	157,644	19,878
-	-	-	-	-	-	-	-	-	-	-
1,337	25	-	-	1,312	655,044	1,436	33,062	443,024	157,644	19,878
1,028	25	-	-	1,003	387,537	246	12,169	308,099	56,867	10,156
-	-	-	-	-	-	-	-	-	-	-
1,028	25	-	-	1,003	387,537	246	12,169	308,099	56,867	10,156
1,018	25	-	-	993	379,992	246	11,963	303,837	53,790	10,156
-	-	-	-	-	-	-	-	-	-	-
1,018	25	-	-	993	379,992	246	11,963	303,837	53,790	10,156
10	-	-	-	10	7,545	-	206	4,262	3,077	-
-	-	-	-	-	-	-	-	-	-	-
10	-	-	-	10	7,545	-	206	4,262	3,077	-
309	-	-	-	309	267,507	1,190	20,893	134,925	100,777	9,722
-	-	-	-	-	-	-	-	-	-	-
309	-	-	-	309	267,507	1,190	20,893	134,925	100,777	9,722
149	1	-	-	148	168,774	1,199	20,607	94,090	45,343	7,535
-	-	-	-	-	-	-	-	-	-	-
149	1	-	-	148	168,774	1,199	20,607	94,090	45,343	7,535
143	1	-	-	142	167,959	1,199	20,600	93,589	45,036	7,535
-	-	-	-	-	-	-	-	-	-	-
143	1	-	-	142	167,959	1,199	20,600	93,589	45,036	7,535
6	-	-	-	6	815	-	7	501	307	-
-	-	-	-	-	-	-	-	-	-	-
6	-	-	-	6	815	-	7	501	307	-
576	3	-	-	573	916,452	5,007	111,961	501,996	257,051	40,437
-	-	-	-	-	-	-	-	-	-	-
576	3	-	-	573	916,452	5,007	111,961	501,996	257,051	40,437

Source : Office of Information and Statistics (2010 Forest Basic Statistics)

6. 2010 시·도별 · 지종별 · 영급별 산림면적 및 임목축적 (계속)

부산광역시 단위 : ha, ㎥

구 분 Classification				총 계 Total	입 목 지 Stocked forest land									
					합 계 Total	계 Total								죽 림 Bamboo stand
						소 계 Total	Ⅰ	Ⅱ	Ⅲ	Ⅳ	Ⅴ	Ⅵ		
총 계 Total		계 Total		35,786	34,493	34,488	739	1,022	7,514	23,419	1,549	245	5
		시업지 P. F.		3,396	3,306	3,306	147	96	842	2,043	163	15	-
		제한지 N. F.		32,390	31,187	31,182	592	926	6,672	21,376	1,386	230	5
국유림 Nat-ional forest	합 계 Total	계 Total		5,497	5,309	5,308	150	140	1,108	3,722	172	16	1
		시업지 P. F.		1,644	1,602	1,602	111	57	415	959	56	4	-
		제한지 N. F.		3,853	3,707	3,706	39	83	693	2,763	116	12	1
	산림청 소 관 Under KFS	계 Total	계 Total	3,518	3,397	3,396	110	72	704	2,440	67	3	1
			시업지 P.F.	1,102	1,061	1,061	99	45	278	616	23	-	-
			제한지 N.F.	2,416	2,336	2,335	11	27	426	1,824	44	3	1
		요 존 Indis pen sable	계 Total	2,825	2,715	2,714	99	62	614	1,878	58	3	1
			시업지 P.F.	1,018	981	981	92	40	257	571	21	-	-
			제한지 N.F.	1,807	1,734	1,733	7	22	357	1,307	37	3	1
		불요존 Dispen-sable	계 Total	693	682	682	11	10	90	562	9	-	-
			시업지 P.F.	84	80	80	7	5	21	45	2	-	-
			제한지 N.F.	609	602	602	4	5	69	517	7	-	-
	타부처 소 관 Under other govt. offices	계 Total		1,979	1,912	1,912	40	68	404	1,282	105	13	-
		시업지 P. F.		542	541	541	12	12	137	343	33	4	-
		제한지 N. F.		1,437	1,371	1,371	28	56	267	939	72	9	-
공유림 Public forest		계 Total	계 Total	2,283	2,224	2,224	36	62	465	1,472	166	23	-
			시업지 P.F.	166	152	152	4	3	38	96	10	1	-
			제한지 N.F.	2,117	2,072	2,072	32	59	427	1,376	156	22	-
		시·도 유림 Provin cial Forest	계 Total	1,121	1,112	1,112	14	39	187	760	96	16	-
			시업지 P.F.	-	-	-	-	-	-	-	-	-	-
			제한지 N.F.	1,121	1,112	1,112	14	39	187	760	96	16	-
		시·군·구 유림 County Forest	계 Total	1,162	1,112	1,112	22	23	278	712	70	7	-
			시업지 P.F.	166	152	152	4	3	38	96	10	1	-
			제한지 N.F.	996	960	960	18	20	240	616	60	6	-
사유림 Private forest		계 Total		28,006	26,960	26,956	553	820	5,941	18,225	1,211	206	4
		시업지 P. F.		1,586	1,552	1,552	32	36	389	988	97	10	-
		제한지 N. F.		26,420	25,408	25,404	521	784	5,552	17,237	1,114	196	4

자료 : 산림청 정보통계담당관실 (2010 산림기본통계)

Forest Land Area and Growing Stock by Provinces, Land Classes and Age Classes (Cont'd)

Busan

Unit : ha, ㎥

무립목지 Un-stocked forest land					임 목 축 적 Growing stock					
합 계 Total	미립목지 Non-stocked	황폐지 Denuded	개간지 Re-claimed	제 지 Miscell-aneous	합 계 Total	Ⅱ	Ⅲ	Ⅳ	Ⅴ	Ⅵ
1,293	228	7	2	1,056	4,964,802	88,107	953,267	3,614,887	260,355	48,186
90	9	-	-	81	467,389	7,123	109,285	320,397	27,790	2,794
1,203	219	7	2	975	4,497,413	80,984	843,982	3,294,490	232,565	45,392
188	53	-	-	135	707,549	9,893	131,615	535,175	27,891	2,975
42	9	-	-	33	204,953	3,566	50,550	140,690	9,514	633
146	44	-	-	102	502,596	6,327	81,065	394,485	18,377	2,342
121	52	-	-	69	433,006	4,199	80,961	336,438	10,860	548
41	8	-	-	33	121,368	2,411	31,733	83,552	3,672	-
80	44	-	-	36	311,638	1,788	49,228	252,886	7,188	548
110	50	-	-	60	343,679	3,654	70,868	259,164	9,445	548
37	8	-	-	29	112,261	2,214	29,345	77,260	3,442	-
73	42	-	-	31	231,418	1,440	41,523	181,904	6,003	548
11	2	-	-	9	89,327	545	10,093	77,274	1,415	-
4	-	-	-	4	9,107	197	2,388	6,292	230	-
7	2	-	-	5	80,220	348	7,705	70,982	1,185	-
67	1	-	-	66	274,543	5,694	50,654	198,737	17,031	2,427
1	1	-	-	-	83,585	1,155	18,817	57,138	5,842	633
66	-	-	-	66	190,958	4,539	31,837	141,599	11,189	1,794
59	18	-	-	41	324,198	5,699	59,474	227,855	26,815	4,355
14	-	-	-	14	23,414	288	5,287	16,054	1,641	144
45	18	-	-	27	300,784	5,411	54,187	211,801	25,174	4,211
9	-	-	-	9	153,606	3,393	21,526	110,598	14,986	3,103
-	-	-	-	-	-	-	-	-	-	-
9	-	-	-	9	153,606	3,393	21,526	110,598	14,986	3,103
50	18	-	-	32	170,592	2,306	37,948	117,257	11,829	1,252
14	-	-	-	14	23,414	288	5,287	16,054	1,641	144
36	18	-	-	18	147,178	2,018	32,661	101,203	10,188	1,108
1,046	157	7	2	880	3,933,055	72,515	762,178	2,851,857	205,649	40,856
34	-	-	-	34	239,022	3,269	53,448	163,653	16,635	2,017
1,012	157	7	2	846	3,694,033	69,246	708,730	2,688,204	189,014	38,839

Source : Office of Information and Statistics (2010 Forest Basic Statistics)

6. 2010 시·도별 · 지종별 · 영급별 산림면적 및 임목축적 (계속)

대구광역시 단위 : ha, ㎥

구 분 Classification				총 계 Total	입 목 지 Stocked forest land									
					합 계 Total	계 Total								죽 림 Bamboo stand
						소 계 Total	Ⅰ	Ⅱ	Ⅲ	Ⅳ	Ⅴ	Ⅵ		
총 계 Total		계 Total		48,974	48,779	48,779	253	1,777	14,927	19,618	10,890	1,314	-
		시업지 P. F.		6,750	6,747	6,747	9	282	2,339	2,881	1,199	37	-
		제한지 N. F.		42,224	42,032	42,032	244	1,495	12,588	16,737	9,691	1,277	-
국유림 Nat-ional forest	합 계 Total	계 Total		1,868	1,864	1,864	11	41	365	670	744	33	-
		시업지 P. F.		383	383	383	-	8	50	125	193	7	-
		제한지 N. F.		1,485	1,481	1,481	11	33	315	545	551	26	-
	산림청 소 관 Under KFS	계 Total	계 Total	1,253	1,250	1,250	5	23	156	421	624	21	-
			시업지 P.F.	367	367	367	-	8	45	117	190	7	-
			제한지 N.F.	886	883	883	5	15	111	304	434	14	-
		요 존 Indis pen sable	계 Total	1,206	1,204	1,204	5	21	150	404	604	20	-
			시업지 P.F.	367	367	367	-	8	45	117	190	7	-
			제한지 N.F.	839	837	837	5	13	105	287	414	13	-
		불요존 Dispen-sable	계 Total	47	46	46	-	2	6	17	20	1	-
			시업지 P.F.	-	-	-	-	-	-	-	-	-	-
			제한지 N.F.	47	46	46	-	2	6	17	20	1	-
	타부처 소 관 Under other govt. offices	계 Total		615	614	614	6	18	209	249	120	12	-
		시업지 P. F.		16	16	16	-	-	5	8	3	-	-
		제한지 N. F.		599	598	598	6	18	204	241	117	12	-
공유림 Public forest		계 Total	계 Total	2,785	2,753	2,753	5	113	858	1,185	543	49	-
			시업지 P.F.	384	384	384	-	18	135	167	62	2	-
			제한지 N.F.	2,401	2,369	2,369	5	95	723	1,018	481	47	-
		시·도 유림 Provin cial Forest	계 Total	1,663	1,636	1,636	4	64	460	700	365	43	-
			시업지 P.F.	57	57	57	-	3	19	25	10	-	-
			제한지 N.F.	1,606	1,579	1,579	4	61	441	675	355	43	-
		시·군·구 유림 County Forest	계 Total	1,122	1,117	1,117	1	49	398	485	178	6	-
			시업지 P.F.	327	327	327	-	15	116	142	52	2	-
			제한지 N.F.	795	790	790	1	34	282	343	126	4	-
사유림 Private forest		계 Total		44,321	44,162	44,162	237	1,623	13,704	17,763	9,603	1,232	-
		시업지 P. F.		5,983	5,980	5,980	9	256	2,154	2,589	944	28	-
		제한지 N. F.		38,338	38,182	38,182	228	1,367	11,550	15,174	8,659	1,204	-

자료 : 산림청 정보통계담당관실 (2010 산림기본통계)

Forest Land Area and Growing Stock by Provinces, Land Classes and Age Classes (Cont'd)

Daegu

Unit : ha, ㎥

무립목지 Un-stocked forest land					임 목 축 적 Growing stock					
합 계 Total	미립목지 Non-stocked	황폐지 Denuded	개간지 Re-claimed	제 지 Miscell-aneous	합 계 Total	Ⅱ	Ⅲ	Ⅳ	Ⅴ	Ⅵ
195	28	-	-	167	6,491,914	96,647	1,751,502	2,686,536	1,716,420	240,809
3	3	-	-	-	897,120	15,648	278,163	402,375	193,190	7,744
192	25	-	-	167	5,594,794	80,999	1,473,339	2,284,161	1,523,230	233,065
4	-	-	-	4	247,272	2,333	40,958	87,415	110,235	6,331
-	-	-	-	-	51,779	467	5,844	16,030	28,041	1,397
4	-	-	-	4	195,493	1,866	35,114	71,385	82,194	4,934
3	-	-	-	3	168,485	1,352	17,577	54,233	91,285	4,038
-	-	-	-	-	49,767	467	5,207	15,037	27,659	1,397
3	-	-	-	3	118,718	885	12,370	39,196	63,626	2,641
2	-	-	-	2	162,429	1,278	17,016	52,195	88,011	3,929
-	-	-	-	-	49,767	467	5,207	15,037	27,659	1,397
2	-	-	-	2	112,662	811	11,809	37,158	60,352	2,532
1	-	-	-	1	6,056	74	561	2,038	3,274	109
-	-	-	-	-	-	-	-	-	-	-
1	-	-	-	1	6,056	74	561	2,038	3,274	109
1	-	-	-	1	78,787	981	23,381	33,182	18,950	2,293
-	-	-	-	-	2,012	-	637	993	382	-
1	-	-	-	1	76,775	981	22,744	32,189	18,568	2,293
32	-	-	-	32	368,601	6,185	102,024	165,207	86,181	9,004
-	-	-	-	-	51,013	919	16,363	23,376	10,032	323
32	-	-	-	32	317,588	5,266	85,661	141,831	76,149	8,681
27	-	-	-	27	220,059	3,513	54,426	97,224	56,997	7,899
-	-	-	-	-	7,522	136	2,429	3,468	1,489	-
27	-	-	-	27	212,537	3,377	51,997	93,756	55,508	7,899
5	-	-	-	5	148,542	2,672	47,598	67,983	29,184	1,105
-	-	-	-	-	43,491	783	13,934	19,908	8,543	323
5	-	-	-	5	105,051	1,889	33,664	48,075	20,641	782
159	28	-	-	131	5,876,041	88,129	1,608,520	2,433,914	1,520,004	225,474
3	3	-	-	-	794,328	14,262	255,956	362,969	155,117	6,024
156	25	-	-	131	5,081,713	73,867	1,352,564	2,070,945	1,364,887	219,450

Source : Office of Information and Statistics (2010 Forest Basic Statistics)

6. 2010 시·도별 · 지종별 · 영급별 산림면적 및 임목축적 (계속)

인천광역시 단위 : ha, ㎥

구 분 Classification				총 계 Total	입 목 지 Stocked forest land									
					합 계 Total	계 Total								죽 림 Bamboo stand
						소 계 Total	Ⅰ	Ⅱ	Ⅲ	Ⅳ	Ⅴ	Ⅵ		
총 계 Total		계 Total		40,427	37,612	37,612	67	937	17,662	14,717	4,071	158	-
		시업지 P. F.		549	535	535	-	10	285	236	4	-	-
		제한지 N. F.		39,878	37,077	37,077	67	927	17,377	14,481	4,067	158	-
국유림 Nat-ional forest	합 계 Total	계 Total		4,934	4,378	4,378	2	106	1,828	1,794	641	7	-
		시업지 P. F.		30	30	30	-	-	20	10	-	-	-
		제한지 N. F.		4,904	4,348	4,348	2	106	1,808	1,784	641	7	-
	산림청 소 관 Under KFS	계 Total	계 Total	2,811	2,466	2,466	-	68	1,185	908	304	1	-
			시업지 P.F.	30	30	30	-	-	20	10	-	-	-
			제한지 N.F.	2,781	2,436	2,436	-	68	1,165	898	304	1	-
		요 존 Indis pen sable	계 Total	2,414	2,158	2,158	-	65	1,110	738	244	1	-
			시업지 P.F.	25	25	25	-	-	17	8	-	-	-
			제한지 N.F.	2,389	2,133	2,133	-	65	1,093	730	244	1	-
		불요존 Dispen-sable	계 Total	397	308	308	-	3	75	170	60	-	-
			시업지 P.F.	5	5	5	-	-	3	2	-	-	-
			제한지 N.F.	392	303	303	-	3	72	168	60	-	-
	타부처 소 관 Under other govt. offices	계 Total		2,123	1,912	1,912	2	38	643	886	337	6	-
		시업지 P. F.		-	-	-	-	-	-	-	-	-	-
		제한지 N. F.		2,123	1,912	1,912	2	38	643	886	337	6	-
공유림 Public forest		계 Total	계 Total	1,870	1,516	1,516	3	39	701	555	209	9	-
			시업지 P.F.	-	-	-	-	-	-	-	-	-	-
			제한지 N.F.	1,870	1,516	1,516	3	39	701	555	209	9	-
		시·도 유림 Provin cial Forest	계 Total	395	355	355	-	6	56	140	149	4	-
			시업지 P.F.	-	-	-	-	-	-	-	-	-	-
			제한지 N.F.	395	355	355	-	6	56	140	149	4	-
		시·군·구 유림 County Forest	계 Total	1,475	1,161	1,161	3	33	645	415	60	5	-
			시업지 P.F.	-	-	-	-	-	-	-	-	-	-
			제한지 N.F.	1,475	1,161	1,161	3	33	645	415	60	5	-
사유림 Private forest		계 Total		33,623	31,718	31,718	62	792	15,133	12,368	3,221	142	-
		시업지 P. F.		519	505	505	-	10	265	226	4	-	-
		제한지 N. F.		33,104	31,213	31,213	62	782	14,868	12,142	3,217	142	-

자료 : 산림청 정보통계담당관실 (2010 산림기본통계)

Forest Land Area and Growing Stock by Provinces, Land Classes and Age Classes (Cont'd)

Incheon

Unit : ha, ㎥

무립목지 Un-stocked forest land					임 목 축 적 Growing stock					
합 계 Total	미립목지 Non-stocked	황폐지 Denuded	개간지 Re-claimed	제 지 Miscell-aneous	합 계 Total	Ⅱ	Ⅲ	Ⅳ	Ⅴ	Ⅵ
2,815	123	49	1	2,642	4,497,812	49,411	1,938,275	1,932,216	549,231	28,679
14	-	-	-	14	64,574	590	30,335	33,024	625	-
2,801	123	49	1	2,628	4,433,238	48,821	1,907,940	1,899,192	548,606	28,679
556	61	-	-	495	488,377	5,168	163,647	231,977	86,417	1,168
-	-	-	-	-	2,931	-	1,482	1,449	-	-
556	61	-	-	495	485,446	5,168	162,165	230,528	86,417	1,168
345	61	-	-	284	264,434	3,108	96,067	120,781	44,315	163
-	-	-	-	-	2,931	-	1,482	1,449	-	-
345	61	-	-	284	261,503	3,108	94,585	119,332	44,315	163
256	37	-	-	219	226,715	2,974	89,764	98,070	35,744	163
-	-	-	-	-	2,324	-	1,246	1,078	-	-
256	37	-	-	219	224,391	2,974	88,518	96,992	35,744	163
89	24	-	-	65	37,719	134	6,303	22,711	8,571	-
-	-	-	-	-	607	-	236	371	-	-
89	24	-	-	65	37,112	134	6,067	22,340	8,571	-
211	-	-	-	211	223,943	2,060	67,580	111,196	42,102	1,005
-	-	-	-	-	-	-	-	-	-	-
211	-	-	-	211	223,943	2,060	67,580	111,196	42,102	1,005
354	-	-	-	354	181,782	2,128	78,871	72,645	26,653	1,485
-	-	-	-	-	-	-	-	-	-	-
354	-	-	-	354	181,782	2,128	78,871	72,645	26,653	1,485
40	-	-	-	40	39,239	352	4,827	15,674	17,697	689
-	-	-	-	-	-	-	-	-	-	-
40	-	-	-	40	39,239	352	4,827	15,674	17,697	689
314	-	-	-	314	142,543	1,776	74,044	56,971	8,956	796
-	-	-	-	-	-	-	-	-	-	-
314	-	-	-	314	142,543	1,776	74,044	56,971	8,956	796
1,905	62	49	1	1,793	3,827,653	42,115	1,695,757	1,627,594	436,161	26,026
14	-	-	-	14	61,643	590	28,853	31,575	625	-
1,891	62	49	1	1,779	3,766,010	41,525	1,666,904	1,596,019	435,536	26,026

Source : Office of Information and Statistics (2010 Forest Basic Statistics)

6. 2010 시·도별 · 지종별 · 영급별 산림면적 및 임목축적 (계속)

광주광역시 단위 : ha, ㎥

구 분 Classification				총 계 Total	입 목 지 Stocked forest land									
					합 계 Total	계 Total								죽 림 Bamboo stand
						소 계 Total	Ⅰ	Ⅱ	Ⅲ	Ⅳ	Ⅴ	Ⅵ		
총 계 Total		계 Total		19,667	19,428	19,301	115	387	1,367	4,703	11,790	939	127
		시업지 P. F.		1,488	1,439	1,439	10	24	90	340	920	55	-
		제한지 N. F.		18,179	17,989	17,862	105	363	1,277	4,363	10,870	884	127
국유림 Nat-ional forest	합 계 Total	계 Total		1,946	1,905	1,905	11	33	120	442	1,215	84	-
		시업지 P. F.		449	415	415	-	2	15	50	294	54	-
		제한지 N. F.		1,497	1,490	1,490	11	31	105	392	921	30	-
	산림청 소 관 Under KFS	계 Total	계 Total	549	515	515	-	1	16	59	365	74	-
			시업지 P.F.	421	387	387	-	-	13	43	277	54	-
			제한지 N.F.	128	128	128	-	1	3	16	88	20	-
		요 존 Indis pen sable	계 Total	493	465	465	-	1	16	54	330	64	-
			시업지 P.F.	368	340	340	-	-	13	38	244	45	-
			제한지 N.F.	125	125	125	-	1	3	16	86	19	-
		불요존 Dispen-sable	계 Total	56	50	50	-	-	-	5	35	10	-
			시업지 P.F.	53	47	47	-	-	-	5	33	9	-
			제한지 N.F.	3	3	3	-	-	-	-	2	1	-
	타부처 소 관 Under other govt. offices	계 Total		1,397	1,390	1,390	11	32	104	383	850	10	-
		시업지 P. F.		28	28	28	-	2	2	7	17	-	-
		제한지 N. F.		1,369	1,362	1,362	11	30	102	376	833	10	-
공유림 Public forest		계 Total	계 Total	834	774	774	3	13	39	165	493	61	-
			시업지 P.F.	8	8	8	-	-	1	2	5	-	-
			제한지 N.F.	826	766	766	3	13	38	163	488	61	-
		시·도 유림 Provin cial Forest	계 Total	795	735	735	2	13	34	154	471	61	-
			시업지 P.F.	-	-	-	-	-	-	-	-	-	-
			제한지 N.F.	795	735	735	2	13	34	154	471	61	-
		시·군·구 유림 County Forest	계 Total	39	39	39	1	-	5	11	22	-	-
			시업지 P.F.	8	8	8	-	-	1	2	5	-	-
			제한지 N.F.	31	31	31	1	-	4	9	17	-	-
사유림 Private forest		계 Total		16,887	16,749	16,622	101	341	1,208	4,096	10,082	794	127
		시업지 P. F.		1,031	1,016	1,016	10	22	74	288	621	1	-
		제한지 N. F.		15,856	15,733	15,606	91	319	1,134	3,808	9,461	793	127

자료 : 산림청 정보통계담당관실 (2010 산림기본통계)

Forest Land Area and Growing Stock by Provinces, Land Classes and Age Classes (Cont'd)

Gwangju

Unit : ha, ㎥

무립목지 Un-stocked forest land					임 목 축 적 Growing stock					
합 계 Total	미립목지 Non-stocked	황폐지 Denuded	개간지 Re-claimed	제 지 Miscell-aneous	합 계 Total	Ⅱ	Ⅲ	Ⅳ	Ⅴ	Ⅵ
239	105	1	-	133	2,369,884	22,312	121,253	540,378	1,546,571	139,370
49	17	-	-	32	182,556	1,495	7,937	40,300	124,048	8,776
190	88	1	-	101	2,187,328	20,817	113,316	500,078	1,422,523	130,594
41	16	-	-	25	241,542	1,864	10,679	52,271	163,732	12,996
34	16	-	-	18	57,221	149	1,361	6,298	40,823	8,590
7	-	-	-	7	184,321	1,715	9,318	45,973	122,909	4,406
34	16	-	-	18	71,449	45	1,549	7,331	50,922	11,602
34	16	-	-	18	53,964	-	1,213	5,482	38,679	8,590
-	-	-	-	-	17,485	45	336	1,849	12,243	3,012
28	13	-	-	15	64,691	45	1,549	6,841	46,289	9,967
28	13	-	-	15	47,507	-	1,213	4,992	34,194	7,108
-	-	-	-	-	17,184	45	336	1,849	12,095	2,859
6	3	-	-	3	6,758	-	-	490	4,633	1,635
6	3	-	-	3	6,457	-	-	490	4,485	1,482
-	-	-	-	-	301	-	-	-	148	153
7	-	-	-	7	170,093	1,819	9,130	44,940	112,810	1,394
-	-	-	-	-	3,257	149	148	816	2,144	-
7	-	-	-	7	166,836	1,670	8,982	44,124	110,666	1,394
60	54	-	-	6	93,997	769	3,260	18,069	63,418	8,481
-	-	-	-	-	996	-	53	224	719	-
60	54	-	-	6	93,001	769	3,207	17,845	62,699	8,481
60	54	-	-	6	89,553	769	2,772	17,115	60,416	8,481
-	-	-	-	-	-	-	-	-	-	-
60	54	-	-	6	89,553	769	2,772	17,115	60,416	8,481
-	-	-	-	-	4,444	-	488	954	3,002	-
-	-	-	-	-	996	-	53	224	719	-
-	-	-	-	-	3,448	-	435	730	2,283	-
138	35	1	-	102	2,034,345	19,679	107,314	470,038	1,319,421	117,893
15	1	-	-	14	124,339	1,346	6,523	33,778	82,506	186
123	34	1	-	88	1,910,006	18,333	100,791	436,260	1,236,915	117,707

Source : Office of Information and Statistics (2010 Forest Basic Statistics)

6. 2010 시·도별 · 지종별 · 영급별 산림면적 및 임목축적 (계속)

대전광역시 단위 : ha, ㎥

구 분 Classification				총 계 Total	입 목 지 Stocked forest land									
					합 계 Total	계 Total								죽 림 Bamboo stand
						소 계 Total	Ⅰ	Ⅱ	Ⅲ	Ⅳ	Ⅴ	Ⅵ		
총 계 Total		계 Total		30,175	29,706	29,706	507	1,106	10,142	14,607	3,243	101	-
		시업지 P. F.		7,797	7,701	7,701	100	321	2,052	4,150	1,060	18	-
		제한지 N. F.		22,378	22,005	22,005	407	785	8,090	10,457	2,183	83	-
국유림 Nat-ional forest	합 계 Total	계 Total		4,756	4,728	4,728	59	146	1,573	2,183	739	28	-
		시업지 P. F.		1,108	1,095	1,095	10	38	210	589	240	8	-
		제한지 N. F.		3,648	3,633	3,633	49	108	1,363	1,594	499	20	-
	산림청 소 관 Under KFS	계 Total	계 Total	3,357	3,332	3,332	27	94	996	1,589	608	18	-
			시업지 P.F.	1,068	1,055	1,055	9	37	199	565	237	8	-
			제한지 N.F.	2,289	2,277	2,277	18	57	797	1,024	371	10	-
		요 존 Indis pen sable	계 Total	2,283	2,271	2,271	18	64	649	1,110	418	12	-
			시업지 P.F.	1,054	1,045	1,045	9	37	198	558	235	8	-
			제한지 N.F.	1,229	1,226	1,226	9	27	451	552	183	4	-
		불요존 Dispen-sable	계 Total	1,074	1,061	1,061	9	30	347	479	190	6	-
			시업지 P.F.	14	10	10	-	-	1	7	2	-	-
			제한지 N.F.	1,060	1,051	1,051	9	30	346	472	188	6	-
	타부처 소 관 Under other govt. offices	계 Total		1,399	1,396	1,396	32	52	577	594	131	10	-
		시업지 P. F.		40	40	40	1	1	11	24	3	-	-
		제한지 N. F.		1,359	1,356	1,356	31	51	566	570	128	10	-
공유림 Public forest		계 Total	계 Total	1,654	1,620	1,620	33	65	648	739	134	1	-
			시업지 P.F.	458	458	458	6	22	134	230	66	-	-
			제한지 N.F.	1,196	1,162	1,162	27	43	514	509	68	1	-
		시·도 유림 Provin cial Forest	계 Total	1,624	1,593	1,593	32	64	635	729	132	1	-
			시업지 P.F.	458	458	458	6	22	134	230	66	-	-
			제한지 N.F.	1,166	1,135	1,135	26	42	501	499	66	1	-
		시·군·구 유림 County Forest	계 Total	30	27	27	1	1	13	10	2	-	-
			시업지 P.F.	-	-	-	-	-	-	-	-	-	-
			제한지 N.F.	30	27	27	1	1	13	10	2	-	-
사유림 Private forest		계 Total		23,765	23,358	23,358	415	895	7,921	11,685	2,370	72	-
		시업지 P. F.		6,231	6,148	6,148	84	261	1,708	3,331	754	10	-
		제한지 N. F.		17,534	17,210	17,210	331	634	6,213	8,354	1,616	62	-

자료 : 산림청 정보통계담당관실 (2010 산림기본통계)

Forest Land Area and Growing Stock by Provinces, Land Classes and Age Classes (Cont'd)

Daejeon

Unit : ha, ㎥

무립목지 Un-stocked forest land					임 목 축 적 Growing stock					
합 계 Total	미립목지 Non-stocked	황폐지 Denuded	개간지 Re-claimed	제 지 Miscell-aneous	합 계 Total	Ⅱ	Ⅲ	Ⅳ	Ⅴ	Ⅵ
469	46	3	-	420	3,740,102	44,413	1,162,257	2,018,681	498,254	16,497
96	9	2	-	85	959,874	12,257	223,559	564,381	156,547	3,130
373	37	1	-	335	2,780,228	32,156	938,698	1,454,300	341,707	13,367
28	2	-	-	26	609,402	8,306	183,291	297,891	115,616	4,298
13	2	-	-	11	145,745	2,537	25,729	78,670	37,473	1,336
15	-	-	-	15	463,657	5,769	157,562	219,221	78,143	2,962
25	2	-	-	23	433,280	6,356	115,527	213,232	95,128	3,037
13	2	-	-	11	140,849	2,516	24,561	75,364	37,072	1,336
12	-	-	-	12	292,431	3,840	90,966	137,868	58,056	1,701
12	1	-	-	11	296,245	4,281	75,657	148,919	65,344	2,044
9	1	-	-	8	139,862	2,516	24,419	74,743	36,848	1,336
3	-	-	-	3	156,383	1,765	51,238	74,176	28,496	708
13	1	-	-	12	137,035	2,075	39,870	64,313	29,784	993
4	1	-	-	3	987	-	142	621	224	-
9	-	-	-	9	136,048	2,075	39,728	63,692	29,560	993
3	-	-	-	3	176,122	1,950	67,764	84,659	20,488	1,261
-	-	-	-	-	4,896	21	1,168	3,306	401	-
3	-	-	-	3	171,226	1,929	66,596	81,353	20,087	1,261
34	-	-	-	34	204,393	2,505	76,476	104,951	20,293	168
-	-	-	-	-	58,014	745	16,290	31,740	9,239	-
34	-	-	-	34	146,379	1,760	60,186	73,211	11,054	168
31	-	-	-	31	201,174	2,469	74,984	103,371	20,182	168
-	-	-	-	-	58,014	745	16,290	31,740	9,239	-
31	-	-	-	31	143,160	1,724	58,694	71,631	10,943	168
3	-	-	-	3	3,219	36	1,492	1,580	111	-
-	-	-	-	-	-	-	-	-	-	-
3	-	-	-	3	3,219	36	1,492	1,580	111	-
407	44	3	-	360	2,926,307	33,602	902,490	1,615,839	362,345	12,031
83	7	2	-	74	756,115	8,975	181,540	453,971	109,835	1,794
324	37	1	-	286	2,170,192	24,627	720,950	1,161,868	252,510	10,237

Source : Office of Information and Statistics (2010 Forest Basic Statistics)

6. 2010 시·도별 · 지종별 · 영급별 산림면적 및 임목축적 (계속)

울산광역시 단위 : ha, ㎥

구 분 Classification				총 계 Total	입 목 지 Stocked forest land									
					합 계 Total	계 Total								죽 림 Bamboo stand
						소 계 Total	Ⅰ	Ⅱ	Ⅲ	Ⅳ	Ⅴ	Ⅵ		
총 계 Total		계 Total		68,917	66,497	66,479	185	1,676	4,653	27,386	22,420	10,159	18
		시업지 P. F.		35,073	33,659	33,654	86	851	2,549	13,676	11,255	5,237	5
		제한지 N. F.		33,844	32,838	32,825	99	825	2,104	13,710	11,165	4,922	13
국유림 Nat-ional forest	합 계 Total	계 Total		5,750	5,694	5,694	2	130	319	1,650	2,729	864	-
		시업지 P. F.		1,695	1,685	1,685	-	36	99	459	832	259	-
		제한지 N. F.		4,055	4,009	4,009	2	94	220	1,191	1,897	605	-
	산림청 소 관 Under KFS	계 Total	계 Total	5,285	5,229	5,229	-	115	294	1,431	2,594	795	-
			시업지 P.F.	1,679	1,669	1,669	-	34	98	451	829	257	-
			제한지 N.F.	3,606	3,560	3,560	-	81	196	980	1,765	538	-
		요 존 Indis pen sable	계 Total	4,448	4,439	4,439	-	94	254	1,222	2,191	678	-
			시업지 P.F.	1,525	1,522	1,522	-	30	92	414	750	236	-
			제한지 N.F.	2,923	2,917	2,917	-	64	162	808	1,441	442	-
		불요존 Dispen-sable	계 Total	837	790	790	-	21	40	209	403	117	-
			시업지 P.F.	154	147	147	-	4	6	37	79	21	-
			제한지 N.F.	683	643	643	-	17	34	172	324	96	-
	타부처 소 관 Under other govt. offices	계 Total		465	465	465	2	15	25	219	135	69	-
		시업지 P. F.		16	16	16	-	2	1	8	3	2	-
		제한지 N. F.		449	449	449	2	13	24	211	132	67	-
공유림 Public forest		계 Total	계 Total	2,320	2,310	2,310	6	62	122	977	765	378	-
			시업지 P.F.	978	970	970	2	26	62	379	330	171	-
			제한지 N.F.	1,342	1,340	1,340	4	36	60	598	435	207	-
		시·도 유림 Provin cial Forest	계 Total	869	867	867	2	23	39	420	269	114	-
			시업지 P.F.	236	236	236	-	5	19	98	77	37	-
			제한지 N.F.	633	631	631	2	18	20	322	192	77	-
		시·군·구 유림 County Forest	계 Total	1,451	1,443	1,443	4	39	83	557	496	264	-
			시업지 P.F.	742	734	734	2	21	43	281	253	134	-
			제한지 N.F.	709	709	709	2	18	40	276	243	130	-
사유림 Private forest		계 Total		60,847	58,493	58,475	177	1,484	4,212	24,759	18,926	8,917	18
		시업지 P. F.		32,400	31,004	30,999	84	789	2,388	12,838	10,093	4,807	5
		제한지 N. F.		28,447	27,489	27,476	93	695	1,824	11,921	8,833	4,110	13

자료 : 산림청 정보통계담당관실 (2010 산림기본통계)

Forest Land Area and Growing Stock by Provinces, Land Classes and Age Classes (Cont'd)

Ulsan

Unit : ha, ㎥

무립목지 Un-stocked forest land					임 목 축 적 Growing stock					
합 계 Total	미립목지 Non-stocked	황폐지 Denuded	개간지 Re-claimed	제 지 Miscell-aneous	합 계 Total	Ⅱ	Ⅲ	Ⅳ	Ⅴ	Ⅵ
2,420	1,642	14	1	763	9,197,040	120,190	525,120	3,563,230	3,321,441	1,667,059
1,414	1,091	4	1	318	4,679,981	62,513	288,899	1,794,491	1,671,105	862,973
1,006	551	10	-	445	4,517,059	57,677	236,221	1,768,739	1,650,336	804,086
56	28	-	-	28	832,499	7,996	35,778	220,885	421,757	146,083
10	10	-	-	-	248,106	2,141	11,255	61,922	128,827	43,961
46	18	-	-	28	584,393	5,855	24,523	158,963	292,930	102,122
56	28	-	-	28	771,233	7,243	33,196	193,373	402,315	135,106
10	10	-	-	-	246,048	2,119	11,160	60,871	128,257	43,641
46	18	-	-	28	525,185	5,124	22,036	132,502	274,058	91,465
9	4	-	-	5	655,047	5,936	28,702	165,092	340,217	115,100
3	3	-	-	-	224,595	1,859	10,483	55,790	116,434	40,029
6	1	-	-	5	430,452	4,077	18,219	109,302	223,783	75,071
47	24	-	-	23	116,186	1,307	4,494	28,281	62,098	20,006
7	7	-	-	-	21,453	260	677	5,081	11,823	3,612
40	17	-	-	23	94,733	1,047	3,817	23,200	50,275	16,394
-	-	-	-	-	61,266	753	2,582	27,512	19,442	10,977
-	-	-	-	-	2,058	22	95	1,051	570	320
-	-	-	-	-	59,208	731	2,487	26,461	18,872	10,657
10	4	-	-	6	308,791	3,984	13,491	122,915	108,756	59,645
8	4	-	-	4	131,909	1,744	6,921	48,878	47,258	27,108
2	-	-	-	2	176,882	2,240	6,570	74,037	61,498	32,537
2	-	-	-	2	114,358	1,413	4,186	51,783	38,660	18,316
-	-	-	-	-	32,761	420	2,085	12,872	11,386	5,998
2	-	-	-	2	81,597	993	2,101	38,911	27,274	12,318
8	4	-	-	4	194,433	2,571	9,305	71,132	70,096	41,329
8	4	-	-	4	99,148	1,324	4,836	36,006	35,872	21,110
-	-	-	-	-	95,285	1,247	4,469	35,126	34,224	20,219
2,354	1,610	14	1	729	8,055,750	108,210	475,851	3,219,430	2,790,928	1,461,331
1,396	1,077	4	1	314	4,299,966	58,628	270,723	1,683,691	1,495,020	791,904
958	533	10	-	415	3,755,784	49,582	205,128	1,535,739	1,295,908	669,427

Source : Office of Information and Statistics (2010 Forest Basic Statistics)

6. 2010 시·도별 · 지종별 · 영급별 산림면적 및 임목축적 (계속)

경기도 단위 : ha, ㎥

구 분 Classification				총 계 Total	입 목 지 Stocked forest land									
					합 계 Total	계 Total								죽 림 Bamboo stand
						소 계 Total	Ⅰ	Ⅱ	Ⅲ	Ⅳ	Ⅴ	Ⅵ		
총 계 Total		계 Total		526,985	506,282	506,282	11,373	30,915	130,118	200,943	111,536	21,397	-
		시업지 P. F.		378,860	363,664	363,664	8,283	22,623	92,346	137,447	86,507	16,458	-
		제한지 N. F.		148,125	142,618	142,618	3,090	8,292	37,772	63,496	25,029	4,939	-
국유림 Nat-ional forest	합 계 Total	계 Total		96,738	93,450	93,450	1,533	5,407	19,916	32,463	24,367	9,764	-
		시업지 P. F.		65,577	63,673	63,673	995	3,575	13,157	21,339	18,158	6,449	-
		제한지 N. F.		31,161	29,777	29,777	538	1,832	6,759	11,124	6,209	3,315	-
	산림청 소 관 Under KFS	계 Total	계 Total	63,700	62,210	62,210	995	2,609	10,493	19,413	19,317	9,383	-
			시업지 P.F.	46,559	45,781	45,781	721	1,913	7,849	14,176	14,896	6,226	-
			제한지 N.F.	17,141	16,429	16,429	274	696	2,644	5,237	4,421	3,157	-
		요 존 Indis pen sable	계 Total	57,917	56,815	56,815	895	2,256	9,275	17,144	18,098	9,147	-
			시업지 P.F.	42,782	42,193	42,193	663	1,682	7,036	12,636	14,131	6,045	-
			제한지 N.F.	15,135	14,622	14,622	232	574	2,239	4,508	3,967	3,102	-
		불요존 Dispen-sable	계 Total	5,783	5,395	5,395	100	353	1,218	2,269	1,219	236	-
			시업지 P.F.	3,777	3,588	3,588	58	231	813	1,540	765	181	-
			제한지 N.F.	2,006	1,807	1,807	42	122	405	729	454	55	-
	타부처 소 관 Under other govt. offices	계 Total		33,038	31,240	31,240	538	2,798	9,423	13,050	5,050	381	-
		시업지 P. F.		19,018	17,892	17,892	274	1,662	5,308	7,163	3,262	223	-
		제한지 N. F.		14,020	13,348	13,348	264	1,136	4,115	5,887	1,788	158	-
공유림 Public forest		계 Total	계 Total	41,343	40,570	40,570	523	1,148	8,131	16,407	12,138	2,223	-
			시업지 P.F.	33,701	33,306	33,306	423	941	6,641	13,098	10,224	1,979	-
			제한지 N.F.	7,642	7,264	7,264	100	207	1,490	3,309	1,914	244	-
		시·도 유림 Provin cial Forest	계 Total	30,622	30,350	30,350	319	667	5,662	11,969	9,805	1,928	-
			시업지 P.F.	25,817	25,597	25,597	258	550	4,787	9,924	8,372	1,706	-
			제한지 N.F.	4,805	4,753	4,753	61	117	875	2,045	1,433	222	-
		시·군·구 유림 County Forest	계 Total	10,721	10,220	10,220	204	481	2,469	4,438	2,333	295	-
			시업지 P.F.	7,884	7,709	7,709	165	391	1,854	3,174	1,852	273	-
			제한지 N.F.	2,837	2,511	2,511	39	90	615	1,264	481	22	-
사유림 Private forest		계 Total		388,904	372,262	372,262	9,317	24,360	102,071	152,073	75,031	9,410	-
		시업지 P. F.		279,582	266,685	266,685	6,865	18,107	72,548	103,010	58,125	8,030	-
		제한지 N. F.		109,322	105,577	105,577	2,452	6,253	29,523	49,063	16,906	1,380	-

자료 : 산림청 정보통계담당관실 (2010 산림기본통계)

Forest Land Area and Growing Stock by Provinces, Land Classes and Age Classes (Cont'd)

Gyeonggi-do

Unit : ha, ㎥

무립목지 Un-stocked forest land					임 목 축 적 Growing stock					
합 계 Total	미립목지 Non-stocked	황폐지 Denuded	개간지 Re-claimed	제 지 Miscell-aneous	합 계 Total	Ⅱ	Ⅲ	Ⅳ	Ⅴ	Ⅵ
20,703	3,056	16	4	17,627	65,606,418	1,652,642	15,451,100	27,047,332	17,077,324	4,378,020
15,196	2,664	16	4	12,512	47,570,381	1,246,581	11,179,838	18,551,934	13,242,242	3,349,786
5,507	392	-	-	5,115	18,036,037	406,061	4,271,262	8,495,398	3,835,082	1,028,234
3,288	606	14	1	2,667	13,279,736	286,256	2,211,900	4,544,579	4,178,496	2,058,505
1,904	471	14	1	1,418	9,081,887	186,800	1,462,898	3,017,993	3,082,928	1,331,268
1,384	135	-	-	1,249	4,197,849	99,456	749,002	1,526,586	1,095,568	727,237
1,490	603	14	1	872	9,456,353	140,675	1,108,039	2,790,012	3,425,506	1,992,121
778	471	14	1	292	6,874,389	101,719	835,304	2,047,459	2,598,008	1,291,899
712	132	-	-	580	2,581,964	38,956	272,735	742,553	827,498	700,222
1,102	530	14	1	557	8,753,728	122,108	981,568	2,477,804	3,226,385	1,945,863
589	471	14	1	103	6,402,778	89,895	751,474	1,833,889	2,471,228	1,256,292
513	59	-	-	454	2,350,950	32,213	230,094	643,915	755,157	689,571
388	73	-	-	315	702,625	18,567	126,471	312,208	199,121	46,258
189	-	-	-	189	471,611	11,824	83,830	213,570	126,780	35,607
199	73	-	-	126	231,014	6,743	42,641	98,638	72,341	10,651
1,798	3	-	-	1,795	3,823,383	145,581	1,103,861	1,754,567	752,990	66,384
1,126	-	-	-	1,126	2,207,498	85,081	627,594	970,534	484,920	39,369
672	3	-	-	669	1,615,885	60,500	476,267	784,033	268,070	27,015
773	42	1	-	730	5,440,766	67,476	1,022,735	2,134,912	1,789,797	425,846
395	33	1	-	361	4,507,449	55,502	851,353	1,712,779	1,507,125	380,690
378	9	-	-	369	933,317	11,974	171,382	422,133	282,672	45,156
272	27	-	-	245	4,124,575	41,024	723,353	1,550,890	1,449,877	359,431
220	27	-	-	193	3,502,331	33,833	619,175	1,290,540	1,239,925	318,858
52	-	-	-	52	622,244	7,191	104,178	260,350	209,952	40,573
501	15	1	-	485	1,316,191	26,452	299,382	584,022	339,920	66,415
175	6	1	-	168	1,005,118	21,669	232,178	422,239	267,200	61,832
326	9	-	-	317	311,073	4,783	67,204	161,783	72,720	4,583
16,642	2,408	1	3	14,230	46,885,916	1,298,910	12,216,465	20,367,841	11,109,031	1,893,669
12,897	2,160	1	3	10,733	33,981,045	1,004,279	8,865,587	13,821,162	8,652,189	1,637,828
3,745	248	-	-	3,497	12,904,871	294,631	3,350,878	6,546,679	2,456,842	255,841

Source : Office of Information and Statistics (2010 Forest Basic Statistics)

6. 2010 시·도별 · 지종별 · 영급별 산림면적 및 임목축적 (계속)

강원도 단위 : ha, ㎥

구 분 Classification				총 계 Total	입 목 지 Stocked forest land									
					합 계 Total	계 Total								죽 림 Bamboo stand
						소 계 Total	Ⅰ	Ⅱ	Ⅲ	Ⅳ	Ⅴ	Ⅵ		
총 계 Total		계 Total		1,368,571	1,341,329	1,341,329	35,686	100,206	252,281	391,632	325,575	235,949	-
		시업지 P. F.		1,013,552	994,004	994,004	28,408	77,421	187,231	292,414	238,721	169,809	-
		제한지 N. F.		355,019	347,325	347,325	7,278	22,785	65,050	99,218	86,854	66,140	-
국유림 Nat-ional forest	합 계 Total	계 Total		766,619	753,477	753,477	8,938	41,527	115,573	208,772	214,746	163,921	-
		시업지 P. F.		554,123	545,895	545,895	6,615	30,007	82,671	151,529	156,441	118,632	-
		제한지 N. F.		212,496	207,582	207,582	2,323	11,520	32,902	57,243	58,305	45,289	-
	산림청 소 관 Under KFS	계 Total	계 Total	744,595	732,096	732,096	8,246	39,628	110,174	202,576	210,479	160,993	-
			시업지 P.F.	540,312	532,632	532,632	6,169	28,774	79,248	147,508	153,906	117,027	-
			제한지 N.F.	204,283	199,464	199,464	2,077	10,854	30,926	55,068	56,573	43,966	-
		요 존 Indis pen sable	계 Total	734,440	722,998	722,998	8,122	39,072	108,897	200,534	207,822	158,551	-
			시업지 P.F.	532,074	525,372	525,372	6,072	28,333	78,344	146,007	151,768	114,848	-
			제한지 N.F.	202,366	197,626	197,626	2,050	10,739	30,553	54,527	56,054	43,703	-
		불요존 Dispen-sable	계 Total	10,155	9,098	9,098	124	556	1,277	2,042	2,657	2,442	-
			시업지 P.F.	8,238	7,260	7,260	97	441	904	1,501	2,138	2,179	-
			제한지 N.F.	1,917	1,838	1,838	27	115	373	541	519	263	-
	타부처 소 관 Under other govt. offices	계 Total		22,024	21,381	21,381	692	1,899	5,399	6,196	4,267	2,928	-
		시업지 P. F.		13,811	13,263	13,263	446	1,233	3,423	4,021	2,535	1,605	-
		제한지 N. F.		8,213	8,118	8,118	246	666	1,976	2,175	1,732	1,323	-
공유림 Public forest		계 Total	계 Total	100,624	98,637	98,637	3,983	8,770	24,539	30,879	19,201	11,265	-
			시업지 P.F.	73,289	71,699	71,699	3,005	6,523	17,920	22,976	13,516	7,759	-
			제한지 N.F.	27,335	26,938	26,938	978	2,247	6,619	7,903	5,685	3,506	-
		시·도 유림 Provin cial Forest	계 Total	29,337	29,063	29,063	895	1,894	8,563	9,314	5,512	2,885	-
			시업지 P.F.	22,412	22,140	22,140	679	1,465	6,212	7,248	4,206	2,330	-
			제한지 N.F.	6,925	6,923	6,923	216	429	2,351	2,066	1,306	555	-
		시·군·구 유림 County Forest	계 Total	71,287	69,574	69,574	3,088	6,876	15,976	21,565	13,689	8,380	-
			시업지 P.F.	50,877	49,559	49,559	2,326	5,058	11,708	15,728	9,310	5,429	-
			제한지 N.F.	20,410	20,015	20,015	762	1,818	4,268	5,837	4,379	2,951	-
사유림 Private forest		계 Total		501,328	489,215	489,215	22,765	49,909	112,169	151,981	91,628	60,763	-
		시업지 P. F.		386,140	376,410	376,410	18,788	40,891	86,640	117,909	68,764	43,418	-
		제한지 N. F.		115,188	112,805	112,805	3,977	9,018	25,529	34,072	22,864	17,345	-

자료 : 산림청 정보통계담당관실 (2010 산림기본통계)

Forest Land Area and Growing Stock by Provinces, Land Classes and Age Classes (Cont'd)

Gangwon-do

Unit : ha, ㎥

무립목지 Un-stocked forest land					임 목 축 적 Growing stock					
합 계 Total	미립목지 Non-stocked	황폐지 Denuded	개간지 Re-claimed	제 지 Miscell-aneous	합 계 Total	Ⅱ	Ⅲ	Ⅳ	Ⅴ	Ⅵ
27,242	9,580	759	16	16,887	195,046,144	6,594,126	29,483,930	58,076,760	55,741,334	45,149,994
19,548	7,309	615	15	11,609	145,293,857	5,235,789	22,277,222	43,822,146	41,060,300	32,898,400
7,694	2,271	144	1	5,278	49,752,287	1,358,337	7,206,708	14,254,614	14,681,034	12,251,594
13,142	4,498	579	1	8,064	120,891,721	2,577,295	12,861,403	33,605,722	39,381,637	32,465,664
8,228	2,487	451	1	5,289	88,025,237	1,900,744	9,235,336	24,580,588	28,654,073	23,654,496
4,914	2,011	128	-	2,775	32,866,484	676,551	3,626,067	9,025,134	10,727,564	8,811,168
12,499	4,407	579	1	7,512	118,174,758	2,470,205	12,251,476	32,839,883	38,695,377	31,917,817
7,680	2,404	451	1	4,824	86,180,827	1,820,405	8,802,706	24,041,514	28,200,767	23,315,435
4,819	2,003	128	-	2,688	31,993,931	649,800	3,448,770	8,798,369	10,494,610	8,602,382
11,442	4,321	579	1	6,541	116,671,263	2,438,862	12,116,100	32,505,550	38,197,510	31,413,241
6,702	2,381	451	1	3,869	84,953,203	1,795,635	8,706,131	23,795,296	27,796,079	22,860,062
4,740	1,940	128	-	2,672	31,718,060	643,227	3,409,969	8,710,254	10,401,431	8,553,179
1,057	86	-	-	971	1,503,495	31,343	135,376	334,333	497,867	504,576
978	23	-	-	955	1,227,624	24,770	96,575	246,218	404,688	455,373
79	63	-	-	16	275,871	6,573	38,801	88,115	93,179	49,203
643	91	-	-	552	2,716,963	107,090	609,927	765,839	686,260	547,847
548	83	-	-	465	1,844,410	80,339	432,630	539,074	453,306	339,061
95	8	-	-	87	872,553	26,751	177,297	226,765	232,954	208,786
1,987	698	14	-	1,275	12,851,363	623,735	3,068,192	4,180,162	2,920,205	2,059,069
1,590	679	14	-	897	9,385,351	469,842	2,266,807	3,109,514	2,103,324	1,435,864
397	19	-	-	378	3,466,012	153,893	801,385	1,070,648	816,881	623,205
274	11	3	-	260	3,987,487	132,797	1,099,172	1,264,933	931,108	559,477
272	9	3	-	260	3,043,139	105,918	802,537	964,820	710,628	459,236
2	2	-	-	-	944,348	26,879	296,635	300,113	220,480	100,241
1,713	687	11	-	1,015	8,863,876	490,938	1,969,020	2,915,229	1,989,097	1,499,592
1,318	670	11	-	637	6,342,212	363,924	1,464,270	2,144,694	1,392,696	976,628
395	17	-	-	378	2,521,664	127,014	504,750	770,535	596,401	522,964
12,113	4,384	166	15	7,548	61,303,060	3,393,096	13,554,335	20,290,876	13,439,492	10,625,261
9,730	4,143	150	14	5,423	47,883,269	2,865,203	10,775,079	16,132,044	10,302,903	7,808,040
2,383	241	16	1	2,125	13,419,791	527,893	2,779,256	4,158,832	3,136,589	2,817,221

Source : Office of Information and Statistics (2010 Forest Basic Statistics)

6. 2010 시·도별 · 지종별 · 영급별 산림면적 및 임목축적 (계속)

충청북도 단위 : ha, ㎥

구 분 Classification				총 계 Total	입 목 지 Stocked forest land									
					합 계 Total	계 Total								죽 림 Bamboo stand
						소 계 Total	Ⅰ	Ⅱ	Ⅲ	Ⅳ	Ⅴ	Ⅵ	
총 계 Total		계 Total		495,806	474,276	474,265	17,375	44,881	139,831	178,460	81,040	12,678	11
		시업지 P. F.		406,751	387,706	387,699	14,325	37,668	115,109	146,247	64,473	9,877	7
		제한지 N. F.		89,055	86,570	86,566	3,050	7,213	24,722	32,213	16,567	2,801	4
국유림 Nat-ional forest	합 계 Total	계 Total		88,701	85,455	85,455	2,185	6,849	18,778	33,314	20,917	3,412	-
		시업지 P. F.		53,396	50,685	50,685	1,397	4,042	11,089	19,831	12,332	1,994	-
		제한지 N. F.		35,305	34,770	34,770	788	2,807	7,689	13,483	8,585	1,418	-
	산림청 소 관 Under KFS	계 Total	계 Total	82,285	81,030	81,030	1,994	6,385	17,459	31,633	20,232	3,327	-
			시업지 P.F.	47,940	47,081	47,081	1,247	3,631	10,039	18,453	11,779	1,932	-
			제한지 N.F.	34,345	33,949	33,949	747	2,754	7,420	13,180	8,453	1,395	-
		요 존 Indis pen sable	계 Total	78,434	77,599	77,599	1,927	6,158	16,766	30,280	19,279	3,189	-
			시업지 P.F.	47,036	46,349	46,349	1,229	3,582	9,889	18,151	11,587	1,911	-
			제한지 N.F.	31,398	31,250	31,250	698	2,576	6,877	12,129	7,692	1,278	-
		불요존 Dispen-sable	계 Total	3,851	3,431	3,431	67	227	693	1,353	953	138	-
			시업지 P.F.	904	732	732	18	49	150	302	192	21	-
			제한지 N.F.	2,947	2,699	2,699	49	178	543	1,051	761	117	-
	타부처 소 관 Under other govt. offices	계 Total		6,416	4,425	4,425	191	464	1,319	1,681	685	85	-
		시업지 P. F.		5,456	3,604	3,604	150	411	1,050	1,378	553	62	-
		제한지 N. F.		960	821	821	41	53	269	303	132	23	-
공유림 Public forest		계 Total	계 Total	82,257	80,217	80,217	2,871	9,062	23,792	29,870	12,763	1,859	-
			시업지 P.F.	74,873	73,087	73,087	2,597	8,361	21,629	27,261	11,567	1,672	-
			제한지 N.F.	7,384	7,130	7,130	274	701	2,163	2,609	1,196	187	-
		시·도 유림 Provin cial Forest	계 Total	22,012	21,536	21,536	612	2,080	5,742	8,040	4,496	566	-
			시업지 P.F.	20,540	20,120	20,120	581	1,958	5,383	7,516	4,159	523	-
			제한지 N.F.	1,472	1,416	1,416	31	122	359	524	337	43	-
		시·군·구 유림 County Forest	계 Total	60,245	58,681	58,681	2,259	6,982	18,050	21,830	8,267	1,293	-
			시업지 P.F.	54,333	52,967	52,967	2,016	6,403	16,246	19,745	7,408	1,149	-
			제한지 N.F.	5,912	5,714	5,714	243	579	1,804	2,085	859	144	-
사유림 Private forest		계 Total		324,848	308,604	308,593	12,319	28,970	97,261	115,276	47,360	7,407	11
		시업지 P. F.		278,482	263,934	263,927	10,331	25,265	82,391	99,155	40,574	6,211	7
		제한지 N. F.		46,366	44,670	44,666	1,988	3,705	14,870	16,121	6,786	1,196	4

자료 : 산림청 정보통계담당관실 (2010 산림기본통계)

Forest Land Area and Growing Stock by Provinces, Land Classes and Age Classes (Cont'd)

Chungcheongbuk-do

Unit : ha, ㎥

무립목지 Un-stocked forest land					임 목 축 적 Growing stock					
합 계 Total	미립목지 Non-stocked	황폐지 Denuded	개간지 Re-claimed	제 지 Miscell-aneous	합 계 Total	Ⅱ	Ⅲ	Ⅳ	Ⅴ	Ⅵ
21,530	5,469	58	2	16,001	59,895,608	2,855,787	16,049,842	25,155,955	13,363,585	2,470,439
19,045	5,338	49	2	13,656	48,770,637	2,390,747	13,262,133	20,549,880	10,643,839	1,924,038
2,485	131	9	-	2,345	11,124,971	465,040	2,787,709	4,606,075	2,719,746	546,401
3,246	467	2	-	2,777	11,381,739	444,268	1,953,224	4,862,497	3,451,407	670,343
2,711	410	1	-	2,300	6,733,190	263,763	1,172,127	2,875,438	2,030,954	390,908
535	57	1	-	477	4,648,549	180,505	781,097	1,987,059	1,420,453	279,435
1,255	448	2	-	805	10,799,002	413,327	1,786,533	4,616,414	3,328,935	653,793
859	391	1	-	467	6,248,570	235,471	1,036,249	2,670,036	1,929,315	377,499
396	57	1	-	338	4,550,432	177,856	750,284	1,946,378	1,399,620	276,294
835	368	2	-	465	10,337,617	398,430	1,715,954	4,422,139	3,173,820	627,274
687	337	1	-	349	6,154,034	232,516	1,019,976	2,628,989	1,898,862	373,691
148	31	1	-	116	4,183,583	165,914	695,978	1,793,150	1,274,958	253,583
420	80	-	-	340	461,385	14,897	70,579	194,275	155,115	26,519
172	54	-	-	118	94,536	2,955	16,273	41,047	30,453	3,808
248	26	-	-	222	366,849	11,942	54,306	153,228	124,662	22,711
1,991	19	-	-	1,972	582,737	30,941	166,691	246,083	122,472	16,550
1,852	19	-	-	1,833	484,620	28,292	135,878	205,402	101,639	13,409
139	-	-	-	139	98,117	2,649	30,813	40,681	20,833	3,141
2,040	83	23	-	1,934	10,372,399	590,072	2,923,062	4,310,071	2,181,485	367,709
1,786	79	23	-	1,684	9,470,970	545,780	2,666,150	3,940,726	1,986,189	332,125
254	4	-	-	250	901,429	44,292	256,912	369,345	195,296	35,584
476	-	-	-	476	2,902,259	131,514	708,057	1,169,069	779,566	114,053
420	-	-	-	420	2,715,246	124,566	665,596	1,095,176	723,568	106,340
56	-	-	-	56	187,013	6,948	42,461	73,893	55,998	7,713
1,564	83	23	-	1,458	7,470,140	458,558	2,215,005	3,141,002	1,401,919	253,656
1,366	79	23	-	1,264	6,755,724	421,214	2,000,554	2,845,550	1,262,621	225,785
198	4	-	-	194	714,416	37,344	214,451	295,452	139,298	27,871
16,244	4,919	33	2	11,290	38,141,470	1,821,447	11,173,556	15,983,387	7,730,693	1,432,387
14,548	4,849	25	2	9,672	32,566,477	1,581,204	9,423,856	13,733,716	6,626,696	1,201,005
1,696	70	8	-	1,618	5,574,993	240,243	1,749,700	2,249,671	1,103,997	231,382

Source : Office of Information and Statistics (2010 Forest Basic Statistics)

6. 2010 시·도별 · 지종별 · 영급별 산림면적 및 임목축적 (계속)

충청남도 단위 : ha, ㎥

구 분 Classification				총 계 Total	입 목 지 Stocked forest land									
					합 계 Total	계 Total								죽 림 Bamboo stand
						소 계 Total	Ⅰ	Ⅱ	Ⅲ	Ⅳ	Ⅴ	Ⅵ		
총 계 Total		계 Total		437,851	419,526	419,271	26,118	50,126	136,014	140,304	62,814	3,895	255
		시업지 P. F.		386,951	370,027	369,801	22,808	44,775	120,565	123,538	54,666	3,449	226
		제한지 N. F.		50,900	49,499	49,470	3,310	5,351	15,449	16,766	8,148	446	29
국유림 Nat-ional forest	합 계 Total	계 Total		32,987	32,201	32,201	1,394	2,180	9,113	13,213	6,023	278	-
		시업지 P. F.		27,181	26,599	26,599	1,086	1,842	7,721	10,946	4,773	231	-
		제한지 N. F.		5,806	5,602	5,602	308	338	1,392	2,267	1,250	47	-
	산림청 소 관 Under KFS	계 Total	계 Total	26,637	25,934	25,934	785	1,531	7,262	11,296	4,837	223	-
			시업지 P.F.	22,252	21,719	21,719	685	1,316	6,174	9,426	3,921	197	-
			제한지 N.F.	4,385	4,215	4,215	100	215	1,088	1,870	916	26	-
		요 존 Indis pen sable	계 Total	21,732	21,291	21,291	609	1,230	5,839	9,348	4,086	179	-
			시업지 P.F.	18,393	18,086	18,086	554	1,082	5,136	7,879	3,273	162	-
			제한지 N.F.	3,339	3,205	3,205	55	148	703	1,469	813	17	-
		불요존 Dispen-sable	계 Total	4,905	4,643	4,643	176	301	1,423	1,948	751	44	-
			시업지 P.F.	3,859	3,633	3,633	131	234	1,038	1,547	648	35	-
			제한지 N.F.	1,046	1,010	1,010	45	67	385	401	103	9	-
	타부처 소 관 Under other govt. offices	계 Total		6,350	6,267	6,267	609	649	1,851	1,917	1,186	55	-
		시업지 P. F.		4,929	4,880	4,880	401	526	1,547	1,520	852	34	-
		제한지 N. F.		1,421	1,387	1,387	208	123	304	397	334	21	-
공유림 Public forest		계 Total	계 Total	20,645	18,872	18,868	1,241	2,233	5,508	6,409	3,180	297	4
			시업지 P.F.	18,348	16,643	16,639	1,075	1,950	4,856	5,667	2,822	269	4
			제한지 N.F.	2,297	2,229	2,229	166	283	652	742	358	28	-
		시·도 유림 Provin cial Forest	계 Total	10,151	8,639	8,635	627	990	2,101	2,951	1,758	208	4
			시업지 P.F.	8,868	7,356	7,352	534	829	1,768	2,513	1,523	185	4
			제한지 N.F.	1,283	1,283	1,283	93	161	333	438	235	23	-
		시·군·구 유림 County Forest	계 Total	10,494	10,233	10,233	614	1,243	3,407	3,458	1,422	89	-
			시업지 P.F.	9,480	9,287	9,287	541	1,121	3,088	3,154	1,299	84	-
			제한지 N.F.	1,014	946	946	73	122	319	304	123	5	-
사유림 Private forest		계 Total		384,219	368,453	368,202	23,483	45,713	121,393	120,682	53,611	3,320	251
		시업지 P. F.		341,422	326,785	326,563	20,647	40,983	107,988	106,925	47,071	2,949	222
		제한지 N. F.		42,797	41,668	41,639	2,836	4,730	13,405	13,757	6,540	371	29

자료 : 산림청 정보통계담당관실 (2010 산림기본통계)

Forest Land Area and Growing Stock by Provinces, Land Classes and Age Classes (Cont'd)

Chungcheongnam-do

Unit : ha, ㎥

무립목지 Un-stocked forest land					임 목 축 적 Growing stock					
합 계 Total	미립목지 Non-stocked	황폐지 Denuded	개간지 Re-claimed	제 지 Miscell-aneous	합 계 Total	Ⅱ	Ⅲ	Ⅳ	Ⅴ	Ⅵ
18,325	7,263	7	4	11,051	48,043,211	3,141,042	15,294,289	19,059,027	9,869,318	679,535
16,924	6,814	7	4	10,099	42,348,942	2,806,236	13,562,273	16,796,193	8,582,915	601,325
1,401	449	-	-	952	5,694,269	334,806	1,732,016	2,262,834	1,286,403	78,210
786	295	1	1	489	3,899,617	132,505	1,001,983	1,773,445	943,211	48,473
582	222	1	1	358	3,215,678	112,121	847,324	1,469,886	745,631	40,716
204	73	-	-	131	683,939	20,384	154,659	303,559	197,580	7,757
703	272	1	-	430	3,170,176	91,625	787,775	1,504,841	747,438	38,497
533	208	1	-	324	2,646,512	78,869	669,605	1,257,474	606,322	34,242
170	64	-	-	106	523,664	12,756	118,170	247,367	141,116	4,255
441	177	1	-	263	2,613,242	73,841	634,143	1,245,265	628,952	31,041
307	113	1	-	193	2,204,931	64,942	557,318	1,049,918	504,657	28,096
134	64	-	-	70	408,311	8,899	76,825	195,347	124,295	2,945
262	95	-	-	167	556,934	17,784	153,632	259,576	118,486	7,456
226	95	-	-	131	441,581	13,927	112,287	207,556	101,665	6,146
36	-	-	-	36	115,353	3,857	41,345	52,020	16,821	1,310
83	23	-	1	59	729,441	40,880	214,208	268,604	195,773	9,976
49	14	-	1	34	569,166	33,252	177,719	212,412	139,309	6,474
34	9	-	-	25	160,275	7,628	36,489	56,192	56,464	3,502
1,773	819	-	-	954	2,117,885	147,138	595,562	831,981	492,893	50,311
1,705	801	-	-	904	1,865,740	129,839	522,244	731,828	436,350	45,479
68	18	-	-	50	252,145	17,299	73,318	100,153	56,543	4,832
1,512	782	-	-	730	950,370	56,325	218,932	370,830	269,316	34,967
1,512	782	-	-	730	806,591	46,418	182,399	313,842	233,001	30,931
-	-	-	-	-	143,779	9,907	36,533	56,988	36,315	4,036
261	37	-	-	224	1,167,515	90,813	376,630	461,151	223,577	15,344
193	19	-	-	174	1,059,149	83,421	339,845	417,986	203,349	14,548
68	18	-	-	50	108,366	7,392	36,785	43,165	20,228	796
15,766	6,149	6	3	9,608	42,025,709	2,861,399	13,696,744	16,453,601	8,433,214	580,751
14,637	5,791	6	3	8,837	37,267,524	2,564,276	12,192,705	14,594,479	7,400,934	515,130
1,129	358	-	-	771	4,758,185	297,123	1,504,039	1,859,122	1,032,280	65,621

Source : Office of Information and Statistics (2010 Forest Basic Statistics)

6. 2010 시·도별 · 지종별 · 영급별 산림면적 및 임목축적 (계속)

전라북도 단위 : ha, ㎥

구 분 Classification				총 계 Total	입 목 지 Stocked forest land									
					합 계 Total	계 Total								죽 림 Bamboo stand
						소 계 Total	Ⅰ	Ⅱ	Ⅲ	Ⅳ	Ⅴ	Ⅵ		
총 계 Total		계 Total		446,516	435,529	434,845	14,563	21,472	53,958	163,891	154,379	26,582	684
		시업지 P. F.		358,904	350,360	349,839	12,174	17,638	45,169	128,573	124,087	22,198	521
		제한지 N. F.		87,612	85,169	85,006	2,389	3,834	8,789	35,318	30,292	4,384	163
국유림 Nat-ional forest	합 계 Total	계 Total		91,236	88,958	88,958	1,112	3,729	9,779	29,365	30,621	14,352	-
		시업지 P. F.		72,265	70,606	70,606	867	2,950	7,778	22,846	24,022	12,143	-
		제한지 N. F.		18,971	18,352	18,352	245	779	2,001	6,519	6,599	2,209	-
	산림청 소 관 Under KFS	계 Total	계 Total	84,939	83,235	83,235	988	3,507	9,153	27,047	28,379	14,161	-
			시업지 P.F.	69,842	68,321	68,321	789	2,832	7,428	21,986	23,222	12,064	-
			제한지 N.F.	15,097	14,914	14,914	199	675	1,725	5,061	5,157	2,097	-
		요 존 Indis pen sable	계 Total	81,337	79,912	79,912	960	3,296	8,764	25,794	27,112	13,986	-
			시업지 P.F.	67,257	65,960	65,960	768	2,682	7,130	21,062	22,358	11,960	-
			제한지 N.F.	14,080	13,952	13,952	192	614	1,634	4,732	4,754	2,026	-
		불요존 Dispen-sable	계 Total	3,602	3,323	3,323	28	211	389	1,253	1,267	175	-
			시업지 P.F.	2,585	2,361	2,361	21	150	298	924	864	104	-
			제한지 N.F.	1,017	962	962	7	61	91	329	403	71	-
	타부처 소 관 Under other govt. offices	계 Total		6,297	5,723	5,723	124	222	626	2,318	2,242	191	-
		시업지 P. F.		2,423	2,285	2,285	78	118	350	860	800	79	-
		제한지 N. F.		3,874	3,438	3,438	46	104	276	1,458	1,442	112	-
공유림 Public forest		계 Total	계 Total	28,858	28,300	28,300	1,362	1,660	4,329	11,265	8,640	1,044	-
			시업지 P.F.	23,582	23,193	23,193	1,158	1,378	3,737	8,972	7,063	885	-
			제한지 N.F.	5,276	5,107	5,107	204	282	592	2,293	1,577	159	-
		시·도 유림 Provin cial Forest	계 Total	10,638	10,383	10,383	563	478	1,444	5,083	2,524	291	-
			시업지 P.F.	7,724	7,596	7,596	463	364	1,124	3,593	1,830	222	-
			제한지 N.F.	2,914	2,787	2,787	100	114	320	1,490	694	69	-
		시·군·구 유림 County Forest	계 Total	18,220	17,917	17,917	799	1,182	2,885	6,182	6,116	753	-
			시업지 P.F.	15,858	15,597	15,597	695	1,014	2,613	5,379	5,233	663	-
			제한지 N.F.	2,362	2,320	2,320	104	168	272	803	883	90	-
사유림 Private forest		계 Total		326,422	318,271	317,587	12,089	16,083	39,850	123,261	115,118	11,186	684
		시업지 P. F.		263,057	256,561	256,040	10,149	13,310	33,654	96,755	93,002	9,170	521
		제한지 N. F.		63,365	61,710	61,547	1,940	2,773	6,196	26,506	22,116	2,016	163

자료 : 산림청 정보통계담당관실 (2010 산림기본통계)

Forest Land Area and Growing Stock by Provinces, Land Classes and Age Classes (Cont'd)

Jeollabuk-do

Unit : ha, ㎥

무립목지 Un-stocked forest land					임 목 축 적 Growing stock					
합 계 Total	미립목지 Non-stocked	황폐지 Denuded	개간지 Re-claimed	제 지 Miscell-aneous	합 계 Total	Ⅱ	Ⅲ	Ⅳ	Ⅴ	Ⅵ
10,987	3,118	86	4	7,779	56,663,630	927,972	6,082,466	21,394,816	23,516,028	4,742,348
8,544	2,791	52	4	5,697	45,899,945	774,567	5,165,949	16,971,622	19,015,656	3,972,151
2,443	327	34	-	2,082	10,763,685	153,405	916,517	4,423,194	4,500,372	770,197
2,278	428	2	-	1,848	12,485,053	149,343	1,043,162	3,850,991	4,786,901	2,654,656
1,659	275	2	-	1,382	10,013,451	117,981	832,708	3,025,169	3,786,660	2,250,933
619	153	-	-	466	2,471,602	31,362	210,454	825,822	1,000,241	403,723
1,704	291	2	-	1,411	11,797,809	140,127	976,692	3,581,991	4,472,854	2,626,145
1,521	259	2	-	1,260	9,724,311	112,707	791,528	2,915,655	3,666,141	2,238,280
183	32	-	-	151	2,073,498	27,420	185,164	666,336	806,713	387,865
1,425	274	2	-	1,149	11,342,837	131,761	933,823	3,410,516	4,272,268	2,594,469
1,297	252	2	-	1,043	9,403,200	106,751	759,048	2,787,912	3,529,987	2,219,502
128	22	-	-	106	1,939,637	25,010	174,775	622,604	742,281	374,967
279	17	-	-	262	454,972	8,366	42,869	171,475	200,586	31,676
224	7	-	-	217	321,111	5,956	32,480	127,743	136,154	18,778
55	10	-	-	45	133,861	2,410	10,389	43,732	64,432	12,898
574	137	-	-	437	687,244	9,216	66,470	269,000	314,047	28,511
138	16	-	-	122	289,140	5,274	41,180	109,514	120,519	12,653
436	121	-	-	315	398,104	3,942	25,290	159,486	193,528	15,858
558	45	1	-	512	3,510,745	75,718	511,771	1,471,902	1,274,156	177,198
389	35	1	-	353	2,891,119	64,481	448,226	1,183,056	1,044,257	151,099
169	10	-	-	159	619,626	11,237	63,545	288,846	229,899	26,099
255	8	-	-	247	1,251,112	20,286	161,255	656,011	364,571	48,989
128	1	-	-	127	921,049	16,019	128,385	472,475	266,224	37,946
127	7	-	-	120	330,063	4,267	32,870	183,536	98,347	11,043
303	37	1	-	265	2,259,633	55,432	350,516	815,891	909,585	128,209
261	34	1	-	226	1,970,070	48,462	319,841	710,581	778,033	113,153
42	3	-	-	39	289,563	6,970	30,675	105,310	131,552	15,056
8,151	2,645	83	4	5,419	40,667,832	702,911	4,527,533	16,071,923	17,454,971	1,910,494
6,496	2,481	49	4	3,962	32,995,375	592,105	3,885,015	12,763,397	14,184,739	1,570,119
1,655	164	34	-	1,457	7,672,457	110,806	642,518	3,308,526	3,270,232	340,375

Source : Office of Information and Statistics (2010 Forest Basic Statistics)

6. 2010 시·도별 · 지종별 · 영급별 산림면적 및 임목축적 (계속)

전라남도 단위 : ha, ㎥

구 분 Classification				총 계 Total	입 목 지 Stocked forest land									
					합 계 Total	계 Total								죽 림 Bamboo stand
						소 계 Total	Ⅰ	Ⅱ	Ⅲ	Ⅳ	Ⅴ	Ⅵ		
총 계 Total		계 Total		694,787	667,500	663,587	17,081	66,359	107,635	263,825	188,591	20,096	3,913
		시업지 P. F.		643,216	618,243	614,525	15,935	62,637	100,110	244,352	173,481	18,010	3,718
		제한지 N. F.		51,571	49,257	49,062	1,146	3,722	7,525	19,473	15,110	2,086	195
국유림 Nat-ional forest	합 계 Total	계 Total		82,965	80,055	80,028	1,064	4,341	10,383	34,624	25,158	4,458	27
		시업지 P. F.		73,989	71,689	71,667	975	3,889	9,235	31,314	22,792	3,462	22
		제한지 N. F.		8,976	8,366	8,361	89	452	1,148	3,310	2,366	996	5
	산림청 소 관 Under KFS	계 Total	계 Total	58,249	55,801	55,784	684	3,166	6,355	25,579	19,021	979	17
			시업지 P.F.	52,893	51,002	50,990	633	2,837	5,607	23,348	17,666	899	12
			제한지 N.F.	5,356	4,799	4,794	51	329	748	2,231	1,355	80	5
		요 존 Indis pen sable	계 Total	54,919	53,191	53,181	661	3,002	6,057	24,367	18,156	938	10
			시업지 P.F.	50,529	49,114	49,109	618	2,718	5,397	22,485	17,019	872	5
			제한지 N.F.	4,390	4,077	4,072	43	284	660	1,882	1,137	66	5
		불요존 Dispen-sable	계 Total	3,330	2,610	2,603	23	164	298	1,212	865	41	7
			시업지 P.F.	2,364	1,888	1,881	15	119	210	863	647	27	7
			제한지 N.F.	966	722	722	8	45	88	349	218	14	-
	타부처 소 관 Under other govt. offices	계 Total		24,716	24,254	24,244	380	1,175	4,028	9,045	6,137	3,479	10
		시업지 P. F.		21,096	20,687	20,677	342	1,052	3,628	7,966	5,126	2,563	10
		제한지 N. F.		3,620	3,567	3,567	38	123	400	1,079	1,011	916	-
공유림 Public forest		계 Total	계 Total	30,673	28,641	28,624	813	3,450	5,058	11,349	6,861	1,093	17
			시업지 P.F.	26,296	24,331	24,315	728	2,945	4,165	9,605	5,851	1,021	16
			제한지 N.F.	4,377	4,310	4,309	85	505	893	1,744	1,010	72	1
		시·도 유림 Provin cial Forest	계 Total	9,968	9,455	9,448	236	1,006	1,646	3,691	2,293	576	7
			시업지 P.F.	8,061	7,576	7,570	212	728	1,136	2,964	1,977	553	6
			제한지 N.F.	1,907	1,879	1,878	24	278	510	727	316	23	1
		시·군·구 유림 County Forest	계 Total	20,705	19,186	19,176	577	2,444	3,412	7,658	4,568	517	10
			시업지 P.F.	18,235	16,755	16,745	516	2,217	3,029	6,641	3,874	468	10
			제한지 N.F.	2,470	2,431	2,431	61	227	383	1,017	694	49	-
사유림 Private forest		계 Total		581,149	558,804	554,935	15,204	58,568	92,194	217,852	156,572	14,545	3,869
		시업지 P. F.		542,931	522,223	518,543	14,232	55,803	86,710	203,433	144,838	13,527	3,680
		제한지 N. F.		38,218	36,581	36,392	972	2,765	5,484	14,419	11,734	1,018	189

자료 : 산림청 정보통계담당관실 (2010 산림기본통계)

Forest Land Area and Growing Stock by Provinces, Land Classes and Age Classes (Cont'd)

Jeollanam-do

Unit : ha, ㎥

무립목지 Un-stocked forest land					임 목 축 적 Growing stock					
합 계 Total	미립목지 Non-stocked	황폐지 Denuded	개간지 Re-claimed	제 지 Miscell-aneous	합 계 Total	Ⅱ	Ⅲ	Ⅳ	Ⅴ	Ⅵ
27,287	8,197	605	66	18,419	67,955,840	2,622,027	8,695,734	28,249,746	25,258,867	3,129,466
24,973	8,038	602	66	16,267	62,630,325	2,472,476	8,060,985	26,095,486	23,196,817	2,804,561
2,314	159	3	-	2,152	5,325,515	149,551	634,749	2,154,260	2,062,050	324,905
2,910	767	8	-	2,135	8,948,605	171,547	867,892	3,803,753	3,395,162	710,251
2,300	674	6	-	1,620	7,975,106	154,443	777,663	3,435,121	3,063,853	544,026
610	93	2	-	515	973,499	17,104	90,229	368,632	331,309	166,225
2,448	682	8	-	1,758	6,113,398	126,644	519,095	2,797,787	2,519,895	149,977
1,891	589	6	-	1,296	5,620,668	113,734	465,150	2,561,158	2,342,638	137,988
557	93	2	-	462	492,730	12,910	53,945	236,629	177,257	11,989
1,728	580	8	-	1,140	5,829,781	120,365	494,443	2,665,648	2,405,220	144,105
1,415	519	6	-	890	5,411,674	109,210	447,180	2,465,106	2,256,212	133,966
313	61	2	-	250	418,107	11,155	47,263	200,542	149,008	10,139
720	102	-	-	618	283,617	6,279	24,652	132,139	114,675	5,872
476	70	-	-	406	208,994	4,524	17,970	96,052	86,426	4,022
244	32	-	-	212	74,623	1,755	6,682	36,087	28,249	1,850
462	85	-	-	377	2,835,207	44,903	348,797	1,005,966	875,267	560,274
409	85	-	-	324	2,354,438	40,709	312,513	873,963	721,215	406,038
53	-	-	-	53	480,769	4,194	36,284	132,003	154,052	154,236
2,032	247	551	-	1,234	2,773,852	136,698	384,679	1,170,899	905,543	176,033
1,965	245	551	-	1,169	2,369,187	115,840	323,388	992,290	772,761	164,908
67	2	-	-	65	404,665	20,858	61,291	178,609	132,782	11,125
513	130	-	-	383	963,971	40,312	126,151	393,393	310,060	94,055
485	128	-	-	357	809,887	28,610	93,521	326,084	270,966	90,706
28	2	-	-	26	154,084	11,702	32,630	67,309	39,094	3,349
1,519	117	551	-	851	1,809,881	96,386	258,528	777,506	595,483	81,978
1,480	117	551	-	812	1,559,300	87,230	229,867	666,206	501,795	74,202
39	-	-	-	39	250,581	9,156	28,661	111,300	93,688	7,776
22,345	7,183	46	66	15,050	56,233,383	2,313,782	7,443,163	23,275,094	20,958,162	2,243,182
20,708	7,119	45	66	13,478	52,286,032	2,202,193	6,959,934	21,668,075	19,360,203	2,095,627
1,637	64	1	-	1,572	3,947,351	111,589	483,229	1,607,019	1,597,959	147,555

Source : Office of Information and Statistics (2010 Forest Basic Statistics)

6. 2010 시·도별 · 지종별 · 영급별 산림면적 및 임목축적 (계속)

경상북도 단위 : ha, ㎥

구 분 Classification				총 계 Total	입 목 지 Stocked forest land									
					합 계 Total	계 Total								죽 림 Bamboo stand
						소 계 Total	Ⅰ	Ⅱ	Ⅲ	Ⅳ	Ⅴ	Ⅵ		
총 계 Total		계 Total		1,342,798	1,319,449	1,319,419	23,410	109,630	343,273	474,358	272,486	96,262	30
		시업지 P. F.		1,154,279	1,134,356	1,134,337	20,467	94,698	295,475	408,390	234,943	80,364	19
		제한지 N. F.		188,519	185,093	185,082	2,943	14,932	47,798	65,968	37,543	15,898	11
국유림 Nat-ional forest	합 계 Total	계 Total		252,284	249,014	249,014	2,842	11,122	37,119	71,037	77,219	49,675	-
		시업지 P. F.		195,940	193,561	193,561	2,382	8,367	27,265	55,370	61,192	38,985	-
		제한지 N. F.		56,344	55,453	55,453	460	2,755	9,854	15,667	16,027	10,690	-
	산림청 소 관 Under KFS	계 Total	계 Total	244,979	241,925	241,925	2,680	10,239	34,737	68,550	76,283	49,436	-
			시업지 P.F.	190,393	188,195	188,195	2,258	7,637	25,411	53,485	60,552	38,852	-
			제한지 N.F.	54,586	53,730	53,730	422	2,602	9,326	15,065	15,731	10,584	-
		요 존 Indis pen sable	계 Total	227,736	225,211	225,211	2,310	9,515	32,371	63,809	71,016	46,190	-
			시업지 P.F.	174,848	173,030	173,030	1,905	7,014	23,312	49,279	55,718	35,802	-
			제한지 N.F.	52,888	52,181	52,181	405	2,501	9,059	14,530	15,298	10,388	-
		불요존 Dispen-sable	계 Total	17,243	16,714	16,714	370	724	2,366	4,741	5,267	3,246	-
			시업지 P.F.	15,545	15,165	15,165	353	623	2,099	4,206	4,834	3,050	-
			제한지 N.F.	1,698	1,549	1,549	17	101	267	535	433	196	-
	타부처 소 관 Under other govt. offices	계 Total		7,305	7,089	7,089	162	883	2,382	2,487	936	239	-
		시업지 P. F.		5,547	5,366	5,366	124	730	1,854	1,885	640	133	-
		제한지 N. F.		1,758	1,723	1,723	38	153	528	602	296	106	-
공유림 Public forest		계 Total	계 Total	115,736	114,139	114,139	2,163	9,612	30,693	42,524	23,385	5,762	-
			시업지 P.F.	97,074	95,953	95,953	1,846	8,210	25,697	35,454	19,873	4,873	-
			제한지 N.F.	18,662	18,186	18,186	317	1,402	4,996	7,070	3,512	889	-
		시·도 유림 Provin cial Forest	계 Total	13,797	13,604	13,604	300	1,019	3,542	5,408	2,689	646	-
			시업지 P.F.	7,350	7,277	7,277	216	662	2,125	2,888	1,197	189	-
			제한지 N.F.	6,447	6,327	6,327	84	357	1,417	2,520	1,492	457	-
		시·군·구 유림 County Forest	계 Total	101,939	100,535	100,535	1,863	8,593	27,151	37,116	20,696	5,116	-
			시업지 P.F.	89,724	88,676	88,676	1,630	7,548	23,572	32,566	18,676	4,684	-
			제한지 N.F.	12,215	11,859	11,859	233	1,045	3,579	4,550	2,020	432	-
사유림 Private forest		계 Total		974,778	956,296	956,266	18,405	88,896	275,461	360,797	171,882	40,825	30
		시업지 P. F.		861,265	844,842	844,823	16,239	78,121	242,513	317,566	153,878	36,506	19
		제한지 N. F.		113,513	111,454	111,443	2,166	10,775	32,948	43,231	18,004	4,319	11

자료 : 산림청 정보통계담당관실 (2010 산림기본통계)

Forest Land Area and Growing Stock by Provinces, Land Classes and Age Classes (Cont'd)

Gyeongsangbuk-do

Unit : ha, ㎥

무립목지 Un-stocked forest land					임 목 축 적 Growing stock					
합 계 Total	미립목지 Non-stocked	황폐지 Denuded	개간지 Re-claimed	제 지 Miscell-aneous	합 계 Total	Ⅱ	Ⅲ	Ⅳ	Ⅴ	Ⅵ
23,349	8,119	201	8	15,021	170,386,956	6,534,252	39,411,554	64,589,562	42,705,332	17,146,256
19,923	7,827	188	8	11,900	145,546,654	5,630,103	33,867,257	55,213,836	36,594,092	14,241,366
3,426	292	13	-	3,121	24,840,302	904,149	5,544,297	9,375,726	6,111,240	2,904,890
3,270	1,733	13	-	1,524	39,533,834	793,581	4,489,232	11,025,412	13,772,158	9,453,451
2,379	1,661	11	-	707	30,733,838	588,390	3,298,943	8,485,663	10,930,704	7,430,138
891	72	2	-	817	8,799,996	205,191	1,190,289	2,539,749	2,841,454	2,023,313
3,054	1,717	13	-	1,324	38,666,886	740,461	4,206,754	10,680,886	13,625,476	9,413,309
2,198	1,646	11	-	541	30,086,062	543,185	3,077,503	8,225,676	10,832,034	7,407,664
856	71	2	-	783	8,580,824	197,276	1,129,251	2,455,210	2,793,442	2,005,645
2,525	1,526	9	-	990	36,151,446	690,298	3,927,888	9,997,857	12,740,090	8,795,313
1,818	1,511	7	-	300	27,793,726	499,790	2,829,615	7,620,678	10,019,139	6,824,504
707	15	2	-	690	8,357,720	190,508	1,098,273	2,377,179	2,720,951	1,970,809
529	191	4	-	334	2,515,440	50,163	278,866	683,029	885,386	617,996
380	135	4	-	241	2,292,336	43,395	247,888	604,998	812,895	583,160
149	56	-	-	93	223,104	6,768	30,978	78,031	72,491	34,836
216	16	-	-	200	866,948	53,120	282,478	344,526	146,682	40,142
181	15	-	-	166	647,776	45,205	221,440	259,987	98,670	22,474
35	1	-	-	34	219,172	7,915	61,038	84,539	48,012	17,668
1,597	156	44	1	1,396	14,265,773	555,860	3,523,841	5,711,091	3,527,645	947,336
1,121	86	38	1	996	11,948,078	478,314	2,947,357	4,742,770	2,984,167	795,470
476	70	6	-	400	2,317,695	77,546	576,484	968,321	543,478	151,866
193	62	2	-	129	1,739,868	56,694	414,743	745,167	413,380	109,884
73	1	2	-	70	896,494	38,659	247,400	398,323	179,154	32,958
120	61	-	-	59	843,374	18,035	167,343	346,844	234,226	76,926
1,404	94	42	1	1,267	12,525,905	499,166	3,109,098	4,965,924	3,114,265	837,452
1,048	85	36	1	926	11,051,584	439,655	2,699,957	4,344,447	2,805,013	762,512
356	9	6	-	341	1,474,321	59,511	409,141	621,477	309,252	74,940
18,482	6,230	144	7	12,101	116,587,349	5,184,811	31,398,481	47,853,059	25,405,529	6,745,469
16,423	6,080	139	7	10,197	102,864,738	4,563,399	27,620,957	41,985,403	22,679,221	6,015,758
2,059	150	5	-	1,904	13,722,611	621,412	3,777,524	5,867,656	2,726,308	729,711

Source : Office of Information and Statistics (2010 Forest Basic Statistics)

6. 2010 시·도별 · 지종별 · 영급별 산림면적 및 임목축적 (계속)

경상남도 단위 : ha, ㎥

구 분 Classification				총 계 Total	입 목 지 Stocked forest land									
					합 계 Total	계 Total								죽 림 Bamboo stand
						소 계 Total	Ⅰ	Ⅱ	Ⅲ	Ⅳ	Ⅴ	Ⅵ		
총 계 Total		계 Total		706,990	692,478	690,482	9,614	28,887	160,344	321,171	120,025	50,441	1,996
		시업지 P. F.		560,131	548,434	546,727	7,960	22,687	120,736	256,904	98,285	40,155	1,707
		제한지 N. F.		146,859	144,044	143,755	1,654	6,200	39,608	64,267	21,740	10,286	289
국유림 National forest	합 계 Total	계 Total		70,662	69,772	69,590	657	2,648	10,804	19,567	15,485	20,429	182
		시업지 P. F.		45,827	45,387	45,227	451	1,522	5,413	11,671	11,214	14,956	160
		제한지 N. F.		24,835	24,385	24,363	206	1,126	5,391	7,896	4,271	5,473	22
	산림청 소 관 Under KFS	계 Total	계 Total	63,831	63,131	62,956	580	2,306	8,404	16,537	14,863	20,266	175
			시업지 P.F.	43,917	43,512	43,359	428	1,436	4,943	10,784	10,898	14,870	153
			제한지 N.F.	19,914	19,619	19,597	152	870	3,461	5,753	3,965	5,396	22
		요 존 Indispensable	계 Total	61,927	61,304	61,132	561	2,204	7,949	15,747	14,619	20,052	172
			시업지 P.F.	42,772	42,422	42,271	416	1,377	4,699	10,300	10,748	14,731	151
			제한지 N.F.	19,155	18,882	18,861	145	827	3,250	5,447	3,871	5,321	21
		불요존 Dispensable	계 Total	1,904	1,827	1,824	19	102	455	790	244	214	3
			시업지 P.F.	1,145	1,090	1,088	12	59	244	484	150	139	2
			제한지 N.F.	759	737	736	7	43	211	306	94	75	1
	타부처 소 관 Under other govt. offices	계 Total		6,831	6,641	6,634	77	342	2,400	3,030	622	163	7
		시업지 P. F.		1,910	1,875	1,868	23	86	470	887	316	86	7
		제한지 N. F.		4,921	4,766	4,766	54	256	1,930	2,143	306	77	-
공유림 Public forest		계 Total	계 Total	48,240	47,004	46,945	1,015	1,871	7,723	22,421	10,353	3,562	59
			시업지 P.F.	36,903	36,033	35,978	786	1,405	5,614	17,397	8,032	2,744	55
			제한지 N.F.	11,337	10,971	10,967	229	466	2,109	5,024	2,321	818	4
		시·도 유림 Provincial Forest	계 Total	16,152	16,057	16,053	474	576	1,608	7,987	3,962	1,446	4
			시업지 P.F.	10,832	10,771	10,771	320	377	1,040	5,611	2,518	905	-
			제한지 N.F.	5,320	5,286	5,282	154	199	568	2,376	1,444	541	4
		시·군·구 유림 County Forest	계 Total	32,088	30,947	30,892	541	1,295	6,115	14,434	6,391	2,116	55
			시업지 P.F.	26,071	25,262	25,207	466	1,028	4,574	11,786	5,514	1,839	55
			제한지 N.F.	6,017	5,685	5,685	75	267	1,541	2,648	877	277	-
사유림 Private forest		계 Total		588,088	575,702	573,947	7,942	24,368	141,817	279,183	94,187	26,450	1,755
		시업지 P. F.		477,401	467,014	465,522	6,723	19,760	109,709	227,836	79,039	22,455	1,492
		제한지 N. F.		110,687	108,688	108,425	1,219	4,608	32,108	51,347	15,148	3,995	263

자료 : 산림청 정보통계담당관실 (2010 산림기본통계)

Forest Land Area and Growing Stock by Provinces, Land Classes and Age Classes (Cont'd)

Gyeongsangnam-do

Unit : ha, ㎥

무립목지 Un-stocked forest land					임 목 축 적 Growing stock					
합 계 Total	미립목지 Non-stocked	황폐지 Denuded	개간지 Re-claimed	제 지 Miscell-aneous	합 계 Total	Ⅱ	Ⅲ	Ⅳ	Ⅴ	Ⅵ
14,512	4,793	277	11	9,431	93,537,577	1,566,063	18,379,603	45,418,298	19,571,750	8,601,863
11,697	4,460	268	11	6,958	74,322,680	1,226,391	13,829,195	36,305,057	16,074,442	6,887,595
2,815	333	9	-	2,473	19,214,897	339,672	4,550,408	9,113,241	3,497,308	1,714,268
890	256	4	-	630	10,251,336	143,078	1,217,774	2,879,861	2,618,946	3,391,677
440	235	-	-	205	6,821,847	83,758	602,993	1,723,910	1,913,491	2,497,695
450	21	4	-	425	3,429,489	59,320	614,781	1,155,951	705,455	893,982
700	238	-	-	462	9,383,061	124,749	937,809	2,442,671	2,515,057	3,362,775
405	217	-	-	188	6,572,034	79,529	548,968	1,596,677	1,862,781	2,484,079
295	21	-	-	274	2,811,027	45,220	388,841	845,994	652,276	878,696
623	227	-	-	396	9,139,185	119,100	887,691	2,331,576	2,473,606	3,327,212
350	206	-	-	144	6,425,558	76,155	521,654	1,529,964	1,837,472	2,460,313
273	21	-	-	252	2,713,627	42,945	366,037	801,612	636,134	866,899
77	11	-	-	66	243,876	5,649	50,118	111,095	41,451	35,563
55	11	-	-	44	146,476	3,374	27,314	66,713	25,309	23,766
22	-	-	-	22	97,400	2,275	22,804	44,382	16,142	11,797
190	18	4	-	168	868,275	18,329	279,965	437,190	103,889	28,902
35	18	-	-	17	249,813	4,229	54,025	127,233	50,710	13,616
155	-	4	-	151	618,462	14,100	225,940	309,957	53,179	15,286
1,236	126	16	-	1,094	6,610,796	104,318	909,834	3,220,286	1,736,608	639,750
870	97	14	-	759	5,064,449	77,898	661,269	2,494,594	1,342,902	487,786
366	29	2	-	335	1,546,347	26,420	248,565	725,692	393,706	151,964
95	10	12	-	73	2,339,081	33,419	197,460	1,161,807	678,380	268,015
61	10	12	-	39	1,553,770	21,537	126,419	812,389	428,421	165,004
34	-	-	-	34	785,311	11,882	71,041	349,418	249,959	103,011
1,141	116	4	-	1,021	4,271,715	70,899	712,374	2,058,479	1,058,228	371,735
809	87	2	-	720	3,510,679	56,361	534,850	1,682,205	914,481	322,782
332	29	2	-	301	761,036	14,538	177,524	376,274	143,747	48,953
12,386	4,411	257	11	7,707	76,675,445	1,318,667	16,251,995	39,318,151	15,216,196	4,570,436
10,387	4,128	254	11	5,994	62,436,384	1,064,735	12,564,933	32,086,553	12,818,049	3,902,114
1,999	283	3	-	1,713	14,239,061	253,932	3,687,062	7,231,598	2,398,147	668,322

Source : Office of Information and Statistics (2010 Forest Basic Statistics)

6. 2010 시·도별 · 지종별 · 영급별 산림면적 및 임목축적 (계속)

제주특별자치도 단위 : ha, ㎥

구 분 Classification				총 계 Total	입 목 지 Stocked forest land									
					합 계 Total	계 Total								죽 림 Bamboo stand
						소 계 Total	Ⅰ	Ⅱ	Ⅲ	Ⅳ	Ⅴ	Ⅵ		
총 계 Total		계 Total		88,874	64,968	64,968	3,005	6,535	14,828	14,776	13,951	11,873	-
		시업지 P. F.		65,553	45,915	45,915	2,280	4,931	11,069	10,870	8,877	7,888	-
		제한지 N. F.		23,321	19,053	19,053	725	1,604	3,759	3,906	5,074	3,985	-
국유림 Nat-ional forest	합 계 Total	계 Total		29,990	28,543	28,543	716	1,543	4,458	5,761	8,113	7,952	-
		시업지 P. F.		12,269	11,982	11,982	132	262	1,381	2,506	3,431	4,270	-
		제한지 N. F.		17,721	16,561	16,561	584	1,281	3,077	3,255	4,682	3,682	-
	산림청 소 관 Under KFS	계 Total	계 Total	19,888	19,506	19,506	106	259	1,816	3,611	6,647	7,067	-
			시업지 P.F.	11,103	10,952	10,952	50	101	1,057	2,289	3,257	4,198	-
			제한지 N.F.	8,785	8,554	8,554	56	158	759	1,322	3,390	2,869	-
		요 존 Indis pen sable	계 Total	17,942	17,660	17,660	99	241	1,639	3,254	6,014	6,413	-
			시업지 P.F.	9,713	9,662	9,662	44	89	934	2,022	2,863	3,710	-
			제한지 N.F.	8,229	7,998	7,998	55	152	705	1,232	3,151	2,703	-
		불요존 Dispen-sable	계 Total	1,946	1,846	1,846	7	18	177	357	633	654	-
			시업지 P.F.	1,390	1,290	1,290	6	12	123	267	394	488	-
			제한지 N.F.	556	556	556	1	6	54	90	239	166	-
	타부처 소 관 Under other govt. offices	계 Total		10,102	9,037	9,037	610	1,284	2,642	2,150	1,466	885	-
		시업지 P. F.		1,166	1,030	1,030	82	161	324	217	174	72	-
		제한지 N. F.		8,936	8,007	8,007	528	1,123	2,318	1,933	1,292	813	-
공유림 Public forest		계 Total	계 Total	5,973	4,249	4,249	259	575	1,200	1,065	680	470	-
			시업지 P.F.	5,743	4,019	4,019	246	543	1,131	1,010	641	448	-
			제한지 N.F.	230	230	230	13	32	69	55	39	22	-
		시·도 유림 Provin cial Forest	계 Total	3,603	2,227	2,227	156	329	671	508	367	196	-
			시업지 P.F.	3,459	2,083	2,083	146	306	623	478	343	187	-
			제한지 N.F.	144	144	144	10	23	48	30	24	9	-
		시·군·구 유림 County Forest	계 Total	2,370	2,022	2,022	103	246	529	557	313	274	-
			시업지 P.F.	2,284	1,936	1,936	100	237	508	532	298	261	-
			제한지 N.F.	86	86	86	3	9	21	25	15	13	-
사유림 Private forest		계 Total		52,911	32,176	32,176	2,030	4,417	9,170	7,950	5,158	3,451	-
		시업지 P. F.		47,541	29,914	29,914	1,902	4,126	8,557	7,354	4,805	3,170	-
		제한지 N. F.		5,370	2,262	2,262	128	291	613	596	353	281	-

자료 : 산림청 정보통계담당관실 (2010 산림기본통계)

Forest Land Area and Growing Stock by Provinces, Land Classes and Age Classes (Cont'd)

Jeju Special Self-Governing Province

Unit : ha, ㎥

무립목지 Un-stocked forest land					임 목 축 적 Growing stock					
합 계 Total	미립목지 Non-stocked	황폐지 Denuded	개간지 Re-claimed	제 지 Miscell-aneous	합 계 Total	Ⅱ	Ⅲ	Ⅳ	Ⅴ	Ⅵ
23,906	4,159	-	-	19,747	9,888,091	349,781	1,850,029	2,493,153	2,618,403	2,576,725
19,638	3,857	-	-	15,781	6,798,587	250,301	1,357,244	1,776,739	1,786,615	1,627,688
4,268	302	-	-	3,966	3,089,504	99,480	492,785	716,414	831,788	949,037
1,447	239	-	-	1,208	4,659,216	143,483	759,063	1,038,467	1,252,366	1,465,837
287	95	-	-	192	1,939,982	57,049	339,826	424,263	517,352	601,492
1,160	144	-	-	1,016	2,719,234	86,434	419,237	614,204	735,014	864,345
382	108	-	-	274	3,437,120	71,350	470,310	684,674	963,684	1,247,102
151	61	-	-	90	1,799,144	48,514	304,831	386,455	481,026	578,318
231	47	-	-	184	1,637,976	22,836	165,479	298,219	482,658	668,784
282	90	-	-	192	3,018,602	69,509	434,430	614,845	858,439	1,041,379
51	43	-	-	8	1,486,291	47,553	279,439	340,538	415,361	403,400
231	47	-	-	184	1,532,311	21,956	154,991	274,307	443,078	637,979
100	18	-	-	82	418,518	1,841	35,880	69,829	105,245	205,723
100	18	-	-	82	312,853	961	25,392	45,917	65,665	174,918
-	-	-	-	-	105,665	880	10,488	23,912	39,580	30,805
1,065	131	-	-	934	1,222,096	72,133	288,753	353,793	288,682	218,735
136	34	-	-	102	140,838	8,535	34,995	37,808	36,326	23,174
929	97	-	-	832	1,081,258	63,598	253,758	315,985	252,356	195,561
1,724	26	-	-	1,698	585,112	25,559	128,357	170,758	142,154	118,284
1,724	26	-	-	1,698	553,648	24,081	121,702	161,976	134,138	111,751
-	-	-	-	-	31,464	1,478	6,655	8,782	8,016	6,533
1,376	22	-	-	1,354	308,335	12,444	65,024	81,870	86,708	62,289
1,376	22	-	-	1,354	289,553	11,594	60,660	76,932	81,066	59,301
-	-	-	-	-	18,782	850	4,364	4,938	5,642	2,988
348	4	-	-	344	276,777	13,115	63,333	88,888	55,446	55,995
348	4	-	-	344	264,095	12,487	61,042	85,044	53,072	52,450
-	-	-	-	-	12,682	628	2,291	3,844	2,374	3,545
20,735	3,894	-	-	16,841	4,643,763	180,739	962,609	1,283,928	1,223,883	992,604
17,627	3,736	-	-	13,891	4,304,957	169,171	895,716	1,190,500	1,135,125	914,445
3,108	158	-	-	2,950	338,806	11,568	66,893	93,428	88,758	78,159

Source : Office of Information and Statistics (2010 Forest Basic Statistics)

7. 2010 임상별 · 지종별 · 영급별 산림면적 및 임목축적

7-1. 전국 단위 : ha , ㎥

구 분			총 계 Total	면 적 Area							
				합 계 Total	Ⅰ	Ⅱ	Ⅲ	Ⅳ	Ⅴ	Ⅵ	죽 림 Bamboo stand
2006			6,389,393	6,224,368	403,221	952,715	2,419,378	1,795,653	506,896	146,505	7,039
2007			6,382,449	6,209,839	421,041	949,363	2,399,869	1,788,112	505,237	146,217	7,039
2008			6,374,875	6,192,423	438,391	945,235	2,377,348	1,781,672	503,706	146,071	7,039
2009			6,370,304	6,173,400	454,965	939,701	2,358,015	1,772,901	502,057	145,761	7,039
2010			**6,368,843**	**6,164,470**	**160,110**	**466,062**	**1,396,294**	**2,261,794**	**1,387,726**	**492,484**	**7,039**
총 계		계	6,368,843	6,164,470	160,110	466,062	1,396,294	2,261,794	1,387,726	492,484	7,039
		시업지	5,023,250	4,859,893	132,992	386,662	1,095,967	1,772,061	1,098,641	373,570	6,203
		제한지	1,345,593	1,304,577	27,118	79,400	300,327	489,733	289,085	118,914	836
국유림	합 계	계	1,543,352	1,509,675	20,682	79,969	241,603	461,980	430,052	275,389	210
		시업지	1,105,876	1,085,105	15,021	56,597	166,519	329,544	315,970	201,454	182
		제한지	437,476	424,570	5,661	23,372	75,084	132,436	114,082	73,935	28
	요 존	계	1,353,985	1,331,964	16,266	67,285	200,489	398,021	390,419	259,484	183
		시업지	989,761	976,312	12,370	48,674	142,499	291,527	290,905	190,337	156
		제한지	364,224	355,652	3,896	18,611	57,990	106,494	99,514	69,147	27
	불요존	계	55,894	51,875	934	2,722	8,856	17,442	14,597	7,324	10
		시업지	40,117	37,287	718	1,927	5,910	11,730	10,748	6,254	9
		제한지	15,777	14,588	216	795	2,946	5,712	3,849	1,070	1
	타부처 소 관	계	133,473	125,836	3,482	9,962	32,258	46,517	25,036	8,581	17
		시업지	75,998	71,506	1,933	5,996	18,110	26,287	14,317	4,863	17
		제한지	57,475	54,330	1,549	3,966	14,148	20,230	10,719	3,718	-
공유림	합 계	계	487,611	473,113	14,317	38,760	114,027	178,021	99,847	28,141	80
		시업지	391,803	380,161	11,876	32,325	91,760	142,314	80,062	21,824	75
		제한지	95,808	92,952	2,441	6,435	22,267	35,707	19,785	6,317	5
	시·도 유림	계	154,248	148,955	4,237	9,273	32,610	58,588	35,221	9,026	15
		시업지	115,814	111,257	3,415	7,269	24,370	43,088	26,278	6,837	10
		제한지	38,434	37,698	822	2,004	8,240	15,500	8,943	2,189	5
	시·군·구 유림	계	333,363	324,158	10,080	29,487	81,417	119,433	64,626	19,115	65
		시업지	275,989	268,904	8,461	25,056	67,390	99,226	53,784	14,987	65
		제한지	57,374	55,254	1,619	4,431	14,027	20,207	10,842	4,128	-
사유림	계		4,337,880	4,181,682	125,111	347,333	1,040,664	1,621,793	857,827	188,954	6,749
	시업지		3,525,571	3,394,627	106,095	297,740	837,688	1,300,203	702,609	150,292	5,946
	제한지		812,309	787,055	19,016	49,593	202,976	321,590	155,218	38,662	803

주1 : 합계는 입목지 계임 .

주2 : 5년 주기로 수행되는 국가산림자원조사 주기에 따라 제6차 국가산림자원조사가 완료되는 2015년 산림기본통계(산림면적 및 축적) 공표예정으로 본 자료는 2010년 산림기본통계에 따름.

자료 : 산림청 정보통계담당관실 (2010 산림기본통계)

Forest Land Area and Growing Stock by Forest Types, Land Classes and Age Classes

7-1. Whole country

Unit : ha , ㎥

무립목지 Un-stocked forest land	축 적 Stock 합 계 Total	Ⅱ	Ⅲ	Ⅳ	Ⅴ	Ⅵ	Classification		
157,986	525,832,466	46,786,394	169,377,162	206,401,971	73,979,718	29,287,221	**2006**		
165,571	624,398,315	57,115,868	202,956,844	242,314,821	88,988,164	33,022,618	**2007**		
175,413	659,120,238	62,249,337	216,309,400	254,390,881	92,196,515	33,974,105	**2008**		
189,865	696,828,205	68,129,097	230,748,078	267,333,462	95,654,978	34,962,590	**2009**		
197,334	**800,025,299**	**26,672,414**	**157,315,851**	**306,879,687**	**218,074,251**	**91,083,096**	**2010**		
197,334	800,025,299	26,672,414	157,315,851	306,879,687	218,074,251	91,083,096	Total	Total	
157,154	626,433,502	22,132,817	123,500,274	239,237,861	172,370,223	69,192,327	P. F.		
40,180	173,591,797	4,539,597	33,815,577	67,641,826	45,704,028	21,890,769	N. F.		
33,467	229,112,542	4,878,352	27,004,663	69,253,365	74,863,576	53,112,586	Total	Total	National forest
20,589	165,250,951	3,473,909	18,666,039	49,343,090	54,970,324	38,797,589	P. F.		
12,878	63,861,591	1,404,443	8,338,624	19,910,275	19,893,252	14,314,997	N. F.		
21,838	205,986,499	4,182,688	22,421,559	60,705,318	68,615,130	50,061,804	Total	Indispen-sable	
13,293	150,811,711	3,029,503	15,943,748	44,281,190	50,947,574	36,609,696	P. F.		
8,545	55,174,788	1,153,185	6,477,811	16,424,128	17,667,556	13,452,108	N. F.		
4,009	7,541,488	159,024	979,970	2,467,328	2,430,784	1,504,382	Total	Dispen-sable	
2,821	5,555,733	112,143	663,452	1,662,669	1,806,797	1,310,672	P. F.		
1,188	1,985,755	46,881	316,518	804,659	623,987	193,710	N. F.		
7,620	15,584,555	536,640	3,603,134	6,080,719	3,817,662	1,546,400	Total	Under other govt. offices	
4,475	8,883,507	332,263	2,058,839	3,399,231	2,215,953	877,221	P. F.		
3,145	6,701,048	204,377	1,544,295	2,681,488	1,601,709	669,179	N. F.		
14,418	60,179,227	2,349,043	13,422,236	24,007,794	15,347,945	5,052,209	Total	Total	Public forest
11,567	48,321,337	1,965,273	10,853,410	19,189,805	12,380,102	3,932,747	P. F.		
2,851	11,857,890	383,770	2,568,826	4,817,989	2,967,843	1,119,462	N. F.		
5,278	19,553,006	537,923	3,897,468	7,883,324	5,536,940	1,697,351	Total	Provincial forest	
4,547	14,636,357	428,455	2,946,896	5,798,661	4,155,067	1,307,278	P. F.		
731	4,916,649	109,468	950,572	2,084,663	1,381,873	390,073	N. F.		
9,140	40,626,221	1,811,120	9,524,768	16,124,470	9,811,005	3,354,858	Total	County forest	
7,020	33,684,980	1,536,818	7,906,514	13,391,144	8,225,035	2,625,469	P. F.		
2,120	6,941,241	274,302	1,618,254	2,733,326	1,585,970	729,389	N. F.		
149,449	510,733,530	19,445,019	116,888,952	213,618,528	127,862,730	32,918,301	Total		Private forest
124,998	412,861,214	16,693,635	93,980,825	170,704,966	105,019,797	26,461,991	P. F.		
24,451	97,872,316	2,751,384	22,908,127	42,913,562	22,842,933	6,456,310	N. F.		

Note1 : Total refers to total stocked forest land area.

Note2 : The next edition of Forest Basic Statistics will be released when the sixth National Forest Inventory is completed in 2015 over a period of five years.

Source : Office of Information and Statistics (2010 Forest Basic Statistics)

7. 2010 임상별 · 지종별 · 영급별 산림면적 및 임목축적 (계속)

7-2. 침엽수림 단위 : ha , ㎥

구 분			면 적 Area						
			합 계 Total	Ⅰ	Ⅱ	Ⅲ	Ⅳ	Ⅴ	Ⅵ
2006			2,695,398	248,504	576,727	1,052,033	664,795	125,818	27,521
2007			2,686,649	255,654	575,293	1,043,127	660,481	124,764	27,330
2008			2,679,803	262,530	573,294	1,035,550	657,230	123,954	27,245
2009			2,671,924	269,802	569,739	1,028,805	653,365	123,094	27,119
2010			**2,580,629**	**88,613**	**275,489**	**699,796**	**916,340**	**496,123**	**104,268**
총 계		계	2,580,629	88,613	275,489	699,796	916,340	496,123	104,268
		시업지	2,102,933	73,796	232,468	562,145	742,044	410,858	81,622
		제한지	477,696	14,817	43,021	137,651	174,296	85,265	22,646
국유림	합 계	계	429,789	13,059	45,843	103,368	126,887	90,961	49,671
		시업지	314,496	9,781	34,367	73,348	91,383	69,199	36,418
		제한지	115,293	3,278	11,476	30,020	35,504	21,762	13,253
	요 존	계	366,807	10,627	39,444	85,228	105,322	79,579	46,607
		시업지	275,200	8,140	30,072	62,302	78,350	62,040	34,296
		제한지	91,607	2,487	9,372	22,926	26,972	17,539	12,311
	불요존	계	15,570	670	1,708	4,109	4,923	2,700	1,460
		시업지	11,153	525	1,239	2,932	3,177	2,007	1,273
		제한지	4,417	145	469	1,177	1,746	693	187
	타부처 소 관	계	47,412	1,762	4,691	14,031	16,642	8,682	1,604
		시업지	28,143	1,116	3,056	8,114	9,856	5,152	849
		제한지	19,269	646	1,635	5,917	6,786	3,530	755
공유림	합 계	계	214,519	8,119	24,327	58,895	76,323	39,675	7,180
		시업지	174,889	6,719	20,424	47,904	61,700	32,362	5,780
		제한지	39,630	1,400	3,903	10,991	14,623	7,313	1,400
	시·도 유림	계	66,234	2,129	5,780	17,548	25,275	13,521	1,981
		시업지	49,658	1,748	4,488	13,140	18,720	10,060	1,502
		제한지	16,576	381	1,292	4,408	6,555	3,461	479
	시·군·구 유림	계	148,285	5,990	18,547	41,347	51,048	26,154	5,199
		시업지	125,231	4,971	15,936	34,764	42,980	22,302	4,278
		제한지	23,054	1,019	2,611	6,583	8,068	3,852	921
사유림	계		1,936,321	67,435	205,319	537,533	713,130	365,487	47,417
	시업지		1,613,548	57,296	177,677	440,893	588,961	309,297	39,424
	제한지		322,773	10,139	27,642	96,640	124,169	56,190	7,993

자료 : 산림청 정보통계담당관실 (2010 산림기본통계)

Forest Land Area and Growing Stock by Forest Types, Land Classes and Age Classes (Cont'd)

7-2. Coniferous forest

Unit : ha , ㎥

축 적 Stock						Classification		
합 계 Total	Ⅱ	Ⅲ	Ⅳ	Ⅴ	Ⅵ			
225,763,961	31,760,413	81,592,147	84,909,404	21,547,339	5,954,658	**2006**		
273,080,625	39,100,089	99,549,333	101,984,764	25,608,029	6,838,410	**2007**		
290,440,648	42,826,854	106,609,768	107,441,180	26,546,462	7,016,384	**2008**		
309,789,401	47,153,697	114,651,364	113,270,892	27,532,440	7,181,008	**2009**		
336,337,314	**17,126,687**	**83,607,277**	**131,883,591**	**82,741,063**	**20,978,696**	**2010**		
336,337,314	17,126,687	83,607,277	131,883,591	82,741,063	20,978,696	Total	Total	
271,837,240	14,368,029	66,920,095	106,009,680	68,180,106	16,359,330	P. F.		
64,500,074	2,758,658	16,687,182	25,873,911	14,560,957	4,619,366	N. F.		
68,326,296	3,243,982	13,145,710	21,600,558	19,021,249	11,314,797	Total	Total	National forest
50,051,811	2,429,159	9,367,309	15,509,090	14,421,729	8,324,524	P. F.		
18,274,485	814,823	3,778,401	6,091,468	4,599,520	2,990,273	N. F.		
60,129,670	2,853,244	10,992,006	18,490,986	17,102,679	10,690,755	Total	Indispen-sable	
44,923,960	2,167,523	8,041,942	13,639,178	13,189,374	7,885,943	P. F.		
15,205,710	685,721	2,950,064	4,851,808	3,913,305	2,804,812	N. F.		
2,235,894	114,841	520,213	768,144	517,449	315,247	Total	Dispen-sable	
1,625,975	83,787	379,036	495,728	389,107	278,317	P. F.		
609,919	31,054	141,177	272,416	128,342	36,930	N. F.		
5,960,732	275,897	1,633,491	2,341,428	1,401,121	308,795	Total	Under other govt. offices	
3,501,876	177,849	946,331	1,374,184	843,248	160,264	P. F.		
2,458,856	98,048	687,160	967,244	557,873	148,531	N. F.		
27,474,761	1,576,262	7,250,892	10,915,324	6,483,356	1,248,927	Total	Total	Public forest
22,429,224	1,328,756	5,934,188	8,826,351	5,311,735	1,028,194	P. F.		
5,045,537	247,506	1,316,704	2,088,973	1,171,621	220,733	N. F.		
8,844,864	363,898	2,201,454	3,621,344	2,266,865	391,303	Total	Provincial forest	
6,633,963	289,525	1,667,419	2,679,712	1,691,604	305,703	P. F.		
2,210,901	74,373	534,035	941,632	575,261	85,600	N. F.		
18,629,897	1,212,364	5,049,438	7,293,980	4,216,491	857,624	Total	County forest	
15,795,261	1,039,231	4,266,769	6,146,639	3,620,131	722,491	P. F.		
2,834,636	173,133	782,669	1,147,341	596,360	135,133	N. F.		
240,536,257	12,306,443	63,210,675	99,367,709	57,236,458	8,414,972	Total		Private forest
199,356,205	10,610,114	51,618,598	81,674,239	48,446,642	7,006,612	P. F.		
41,180,052	1,696,329	11,592,077	17,693,470	8,789,816	1,408,360	N. F.		

Source : Office of Information and Statistics (2010 Forest Basic Statistics)

7. 2010 임상별 · 지종별 · 영급별 산림면적 및 임목축적 (계속)

7-3. 활엽수림 단위 : ha , ㎥

구 분			면 적 Area						
			합 계 Total	Ⅰ	Ⅱ	Ⅲ	Ⅳ	Ⅴ	Ⅵ
2006			1,660,019	127,494	144,941	503,932	551,252	245,853	86,547
2007			1,661,535	136,460	144,103	499,394	549,515	245,546	86,517
2008			1,659,173	145,304	143,170	490,927	548,138	245,173	86,461
2009			1,657,271	152,418	142,208	485,369	546,049	244,843	86,384
2010			**1,718,916**	**52,006**	**105,961**	**282,897**	**555,417**	**460,965**	**261,670**
총 계		계	1,718,916	52,006	105,961	282,897	555,417	460,965	261,670
		시업지	1,311,759	42,970	84,062	213,824	419,951	352,430	198,522
		제한지	407,157	9,036	21,899	69,073	135,466	108,535	63,148
국유림	합 계	계	635,151	5,678	22,716	75,547	183,550	195,605	152,055
		시업지	452,660	3,977	14,244	50,324	130,791	141,447	111,877
		제한지	182,491	1,701	8,472	25,223	52,759	54,158	40,178
	요 존	계	569,887	4,320	18,669	63,761	161,764	178,727	142,646
		시업지	411,863	3,214	11,814	43,405	117,316	130,842	105,272
		제한지	158,024	1,106	6,855	20,356	44,448	47,885	37,374
	불요존	계	21,332	222	623	2,367	6,856	7,183	4,081
		시업지	15,197	165	437	1,473	4,664	5,051	3,407
		제한지	6,135	57	186	894	2,192	2,132	674
	타부처	계	43,932	1,136	3,424	9,419	14,930	9,695	5,328
		시업지	25,600	598	1,993	5,446	8,811	5,554	3,198
		제한지	18,332	538	1,431	3,973	6,119	4,141	2,130
공유림	합 계	계	122,807	4,502	8,332	22,515	40,844	31,774	14,840
		시업지	97,985	3,710	6,878	17,792	32,644	25,435	11,526
		제한지	24,822	792	1,454	4,723	8,200	6,339	3,314
	시·도 유림	계	45,618	1,545	2,389	7,620	15,792	12,874	5,398
		시업지	35,029	1,195	1,901	5,711	12,148	9,953	4,121
		제한지	10,589	350	488	1,909	3,644	2,921	1,277
	시·군·구 유림	계	77,189	2,957	5,943	14,895	25,052	18,900	9,442
		시업지	62,956	2,515	4,977	12,081	20,496	15,482	7,405
		제한지	14,233	442	966	2,814	4,556	3,418	2,037
사유림	계		960,958	41,826	74,913	184,835	331,023	233,586	94,775
	시업지		761,114	35,283	62,940	145,708	256,516	185,548	75,119
	제한지		199,844	6,543	11,973	39,127	74,507	48,038	19,656

자료 : 산림청 정보통계담당관실 (2010 산림기본통계)

Forest Land Area and Growing Stock by Forest Types, Land Classes and Age Classes (Cont'd)

7-3. Non-Coniferous forest

Unit : ha , ㎥

축 적 Stock						Classification		
합 계 Total	Ⅱ	Ⅲ	Ⅳ	Ⅴ	Ⅵ			
141,045,583	5,487,303	30,427,527	57,229,746	31,744,437	16,156,570	**2006**		
165,729,516	6,623,309	36,714,683	66,347,822	38,123,427	17,920,275	**2007**		
173,420,863	7,067,863	38,755,482	69,548,819	39,562,435	18,486,264	**2008**		
181,629,227	7,577,503	40,904,818	72,928,593	41,116,748	19,101,565	**2009**		
215,318,806	**4,760,994**	**27,994,155**	**68,893,463**	**67,818,132**	**45,852,062**	**2010**		
215,318,806	4,760,994	27,994,155	68,893,463	67,818,132	45,852,062	Total	Total	
163,559,127	3,773,831	21,134,480	51,910,074	51,917,662	34,823,080	P. F.		
51,759,679	987,163	6,859,675	16,983,389	15,900,470	11,028,982	N. F.		
88,957,782	1,064,427	7,163,308	23,862,379	30,152,908	26,714,760	Total	Total	National forest
63,588,609	650,663	4,731,934	16,982,142	21,739,652	19,484,218	P. F.		
25,369,173	413,764	2,431,374	6,880,237	8,413,256	7,230,542	N. F.		
80,687,600	873,170	5,986,167	21,200,409	27,642,213	24,985,641	Total	Indispen-sable	
58,276,953	528,483	4,026,902	15,336,443	20,142,864	18,242,261	P. F.		
22,410,647	344,687	1,959,265	5,863,966	7,499,349	6,743,380	N. F.		
3,025,364	24,766	208,483	877,743	1,097,051	817,321	Total	Dispen-sable	
2,210,415	16,235	124,881	598,985	771,274	699,040	P. F.		
814,949	8,531	83,602	278,758	325,777	118,281	N. F.		
5,244,818	166,491	968,658	1,784,227	1,413,644	911,798	Total	Under other govt. offices	
3,101,241	105,945	580,151	1,046,714	825,514	542,917	P. F.		
2,143,577	60,546	388,507	737,513	588,130	368,881	N. F.		
15,221,902	411,955	2,392,790	5,080,887	4,639,771	2,696,499	Total	Total	Public forest
12,134,485	339,819	1,884,440	4,078,450	3,748,410	2,083,366	P. F.		
3,087,417	72,136	508,350	1,002,437	891,361	613,133	N. F.		
5,772,612	110,927	822,471	1,969,883	1,894,338	974,993	Total	Provincial forest	
4,461,912	88,510	621,751	1,521,026	1,479,609	751,016	P. F.		
1,310,700	22,417	200,720	448,857	414,729	223,977	N. F.		
9,449,290	301,028	1,570,319	3,111,004	2,745,433	1,721,506	Total	County forest	
7,672,573	251,309	1,262,689	2,557,424	2,268,801	1,332,350	P. F.		
1,776,717	49,719	307,630	553,580	476,632	389,156	N. F.		
111,139,122	3,284,612	18,438,057	39,950,197	33,025,453	16,440,803	Total		Private forest
87,836,033	2,783,349	14,518,106	30,849,482	26,429,600	13,255,496	P. F.		
23,303,089	501,263	3,919,951	9,100,715	6,595,853	3,185,307	N. F.		

Source : Office of Information and Statistics (2010 Forest Basic Statistics)

7. 2010 임상별 · 지종별 · 영급별 산림면적 및 임목축적 (계속)

7-4. 혼효림 단위 : ha , ㎥

구 분			면 적 Area						
			합 계 Total	Ⅰ	Ⅱ	Ⅲ	Ⅳ	Ⅴ	Ⅵ
2006			1,868,951	27,223	231,047	863,413	579,606	135,225	32,437
2007			1,861,655	28,927	229,967	857,348	578,116	134,927	32,370
2008			1,853,447	30,557	228,771	850,871	576,304	134,579	32,365
2009			1,844,205	32,745	227,754	843,841	573,487	134,120	32,258
2010			**1,864,925**	**19,491**	**84,612**	**413,601**	**790,037**	**430,638**	**126,546**
총 계		계	1,864,925	19,491	84,612	413,601	790,037	430,638	126,546
		시업지	1,445,201	16,226	70,132	319,998	610,066	335,353	93,426
		제한지	419,724	3,265	14,480	93,603	179,971	95,285	33,120
국유림	합 계	계	444,735	1,945	11,410	62,688	151,543	143,486	73,663
		시업지	317,949	1,263	7,986	42,847	107,370	105,324	53,159
		제한지	126,786	682	3,424	19,841	44,173	38,162	20,504
	요 존	계	395,270	1,319	9,172	51,500	130,935	132,113	70,231
		시업지	289,249	1,016	6,788	36,792	95,861	98,023	50,769
		제한지	106,021	303	2,384	14,708	35,074	34,090	19,462
	불요존	계	14,973	42	391	2,380	5,663	4,714	1,783
		시업지	10,937	28	251	1,505	3,889	3,690	1,574
		제한지	4,036	14	140	875	1,774	1,024	209
	타부처 소 관	계	34,492	584	1,847	8,808	14,945	6,659	1,649
		시업지	17,763	219	947	4,550	7,620	3,611	816
		제한지	16,729	365	900	4,258	7,325	3,048	833
공유림	합 계	계	135,787	1,696	6,101	32,617	60,854	28,398	6,121
		시업지	107,287	1,447	5,023	26,064	47,970	22,265	4,518
		제한지	28,500	249	1,078	6,553	12,884	6,133	1,603
	시·도 유림	계	37,103	563	1,104	7,442	17,521	8,826	1,647
		시업지	26,570	472	880	5,519	12,220	6,265	1,214
		제한지	10,533	91	224	1,923	5,301	2,561	433
	시·군·구 유림	계	98,684	1,133	4,997	25,175	43,333	19,572	4,474
		시업지	80,717	975	4,143	20,545	35,750	16,000	3,304
		제한지	17,967	158	854	4,630	7,583	3,572	1,170
사유림	계		1,284,403	15,850	67,101	318,296	577,640	258,754	46,762
	시업지		1,019,965	13,516	57,123	251,087	454,726	207,764	35,749
	제한지		264,438	2,334	9,978	67,209	122,914	50,990	11,013

자료 : 산림청 정보통계담당관실 (2010 산림기본통계)

Forest Land Area and Growing Stock by Forest Types, Land Classes and Age Classes (Cont'd)

7-4. Mixed

Unit : ha , ㎥

축 적 Stock						Classification		
합 계 Total	Ⅱ	Ⅲ	Ⅳ	Ⅴ	Ⅵ			
159,022,922	9,538,678	57,357,488	64,262,821	20,687,942	7,175,993	**2006**		
185,588,174	11,392,470	66,692,828	73,982,235	25,256,708	8,263,933	**2007**		
195,258,727	12,354,620	70,944,150	77,400,882	26,087,618	8,471,457	**2008**		
205,409,577	13,397,897	75,191,896	81,133,977	27,005,790	8,680,017	**2009**		
248,369,179	**4,784,733**	**45,714,419**	**106,102,633**	**67,515,056**	**24,252,338**	**2010**		
248,369,179	4,784,733	45,714,419	106,102,633	67,515,056	24,252,338	Total	Total	
191,037,135	3,990,957	35,445,699	81,318,107	52,272,455	18,009,917	P. F.		
57,332,044	793,776	10,268,720	24,784,526	15,242,601	6,242,421	N. F.		
71,828,464	569,943	6,695,645	23,790,428	25,689,419	15,083,029	Total	Total	National forest
51,610,531	394,087	4,566,796	16,851,858	18,808,943	10,988,847	P. F.		
20,217,933	175,856	2,128,849	6,938,570	6,880,476	4,094,182	N. F.		
65,169,229	456,274	5,443,386	21,013,923	23,870,238	14,385,408	Total	Indispen-sable	
47,610,798	333,497	3,874,904	15,305,569	17,615,336	10,481,492	P. F.		
17,558,431	122,777	1,568,482	5,708,354	6,254,902	3,903,916	N. F.		
2,280,230	19,417	251,274	821,441	816,284	371,814	Total	Dispen-sable	
1,719,343	12,121	159,535	567,956	646,416	333,315	P. F.		
560,887	7,296	91,739	253,485	169,868	38,499	N. F.		
4,379,005	94,252	1,000,985	1,955,064	1,002,897	325,807	Total	Under other govt. offices	
2,280,390	48,469	532,357	978,333	547,191	174,040	P. F.		
2,098,615	45,783	468,628	976,731	455,706	151,767	N. F.		
17,482,564	360,826	3,778,554	8,011,583	4,224,818	1,106,783	Total	Total	Public forest
13,757,628	296,698	3,034,782	6,285,004	3,319,957	821,187	P. F.		
3,724,936	64,128	743,772	1,726,579	904,861	285,596	N. F.		
4,935,530	63,098	873,543	2,292,097	1,375,737	331,055	Total	Provincial forest	
3,540,482	50,420	657,726	1,597,923	983,854	250,559	P. F.		
1,395,048	12,678	215,817	694,174	391,883	80,496	N. F.		
12,547,034	297,728	2,905,011	5,719,486	2,849,081	775,728	Total	County forest	
10,217,146	246,278	2,377,056	4,687,081	2,336,103	570,628	P. F.		
2,329,888	51,450	527,955	1,032,405	512,978	205,100	N. F.		
159,058,151	3,853,964	35,240,220	74,300,622	37,600,819	8,062,526	Total		Private forest
125,668,976	3,300,172	27,844,121	58,181,245	30,143,555	6,199,883	P. F.		
33,389,175	553,792	7,396,099	16,119,377	7,457,264	1,862,643	N. F.		

Source : Office of Information and Statistics (2010 Forest Basic Statistics)

7. 2010 임상별 · 지종별 · 영급별 산림면적 및 임목축적 (계속)

7-5. 무립목지, 죽림 단위 : ha , ㎥

구 분			면 적 Area					
			죽 림 Bamboo stand	무립목지 Un-stocked forest land				
				소계 total	미립목지 Non-stocked	황폐지 Denuded	개간지 Reclaimed	제 지 Miscellaneous
2006			7,039	157,986	39,874	2,369	30	115,713
2007			7,039	165,571	44,541	2,201	40	118,789
2008			7,039	175,413	46,065	2,196	45	127,107
2009			7,039	189,865	51,263	2,214	54	136,334
2010			**7,039**	**197,334**	**55,955**	**2,083**	**119**	**139,177**
총 계		계	7,039	197,334	55,955	2,083	119	139,177
		시업지	6,203	157,154	50,227	1,803	115	105,009
		제한지	836	40,180	5,728	280	4	34,168
국유림	합 계	계	210	33,467	9,474	623	3	23,367
		시업지	182	20,589	6,567	486	3	13,533
		제한지	28	12,878	2,907	137	-	9,834
	요 존	계	183	21,838	8,223	615	2	12,998
		시업지	156	13,293	5,858	482	2	6,951
		제한지	27	8,545	2,365	133	-	6,047
	불요존	계	10	4,009	727	4	-	3,278
		시업지	9	2,821	424	4	-	2,393
		제한지	1	1,188	303	-	-	885
	타부처 소 관	계	17	7,620	524	4	1	7,091
		시업지	17	4,475	285	-	1	4,189
		제한지	-	3,145	239	4	-	2,902
공유림	합 계	계	80	14,418	2,319	650	1	11,448
		시업지	75	11,567	2,085	642	1	8,839
		제한지	5	2,851	234	8	-	2,609
	시·도 유림	계	15	5,278	1,107	17	-	4,154
		시업지	10	4,547	980	17	-	3,550
		제한지	5	731	127	-	-	604
	시·군·구 유림	계	65	9,140	1,212	633	1	7,294
		시업지	65	7,020	1,105	625	1	5,289
		제한지	-	2,120	107	8	-	2,005
사유림	계		6,749	149,449	44,162	810	115	104,362
	시업지		5,946	124,998	41,575	675	111	82,637
	제한지		803	24,451	2,587	135	4	21,725

주 : 죽림은 입목지에 포함됨.
자료 : 산림청 정보통계담당관실 (2010 산림기본통계)

Forest Land Area and Growing Stock by Forest Types, Land Classes and Age Classes (Cont'd)

7-5. Un-stocked forest land, Bamboo stand

Unit : ha , ㎥

축 적 Stock					Classification		
죽 림 Bamboo stand	무립목지 Un-stocked forest land						
	소계 total	황폐지 Denuded	개간지 Reclaimed	제 지 Miscellaneous			
-	-	-	-	-	**2006**		
-	-	-	-	-	**2007**		
-	-	-	-	-	**2008**		
-	-	-	-	-	**2009**		
-	**-**	**-**	**-**	**-**	**2010**		
-	-	-	-	-	Total	Total	
-	-	-	-	-	P. F.		
-	-	-	-	-	N. F.		
-	-	-	-	-	Total	Total	National forest
-	-	-	-	-	P. F.		
-	-	-	-	-	N. F.		
-	-	-	-	-	Total	Indispen-sable	
-	-	-	-	-	P. F.		
-	-	-	-	-	N. F.		
-	-	-	-	-	Total	Dispen-sable	
-	-	-	-	-	P. F.		
-	-	-	-	-	N. F.		
-	-	-	-	-	Total	Under other govt offices	
-	-	-	-	-	P. F.		
-	-	-	-	-	N. F.		
-	-	-	-	-	Total	Total	Public forest
-	-	-	-	-	P. F.		
-	-	-	-	-	N. F.		
-	-	-	-	-	Total	Provincial forest	
-	-	-	-	-	P. F.		
-	-	-	-	-	N. F.		
-	-	-	-	-	Total	County forest	
-	-	-	-	-	P. F.		
-	-	-	-	-	N. F.		
-	-	-	-	-	Total		Private forest
-	-	-	-	-	P. F.		
-	-	-	-	-	N. F.		

Note : Bamboo-Stand is included in stocked forest land.
Source : Office of Information and Statistics (2010 Forest Basic Statistics)

8. 2010 산림청 소관 국유림, 지종별 · 영급별 산림면적 및 임목축적

단위 : ha, ㎥

구 분			총 계 Total	입 목 지 Stocked forest land								
				합 계 Total	계 Total							죽 림 Bamboo stand
					소 계 Total	Ⅰ	Ⅱ	Ⅲ	Ⅳ	Ⅴ	Ⅵ	
국유림총괄	계	계	1,409,879	1,384,032	1,383,839	17,200	70,007	209,345	415,463	405,016	266,808	193
		시업지	1,029,878	1,013,764	1,013,599	13,088	50,601	148,409	303,257	301,653	196,591	165
		제한지	380,001	370,268	370,240	4,112	19,406	60,936	112,206	103,363	70,217	28
	요 존	계	1,353,985	1,332,147	1,332,147	16,266	67,285	200,489	398,021	390,419	259,484	183
		시업지	989,761	976,468	976,468	12,370	48,674	142,499	291,527	290,905	190,337	156
		제한지	364,224	355,679	355,679	3,896	18,611	57,990	106,494	99,514	69,147	27
	불요존	계	55,894	51,885	51,885	934	2,722	8,856	17,442	14,597	7,324	10
		시업지	40,117	37,296	37,296	718	1,927	5,910	11,730	10,748	6,254	9
		제한지	15,777	14,589	14,589	216	795	2,946	5,712	3,849	1,070	1
국립산림과학원	계	계	4,837	4,595	4,586	90	323	513	498	1,108	2,054	9
		시업지	12	12	12	-	4	6	2	-	-	-
		제한지	4,825	4,583	4,574	90	319	507	496	1,108	2,054	9
	요 존	계	4,827	4,585	4,585	90	321	509	495	1,107	2,054	9
		시업지	8	8	8	-	3	4	1	-	-	-
		제한지	4,819	4,577	4,577	90	318	505	494	1,107	2,054	9
	불요존	계	10	10	10	-	2	4	3	1	-	-
		시업지	4	4	4	-	1	2	1	-	-	-
		제한지	6	6	6	-	1	2	2	1	-	-
국립수목원	계	계	1,119	1,117	1,117	2	8	14	164	217	712	-
		시업지	-	-	-	-	-	-	-	-	-	-
		제한지	1,119	1,117	1,117	2	8	14	164	217	712	-
	요 존	계	1,108	1,106	1,106	2	8	14	153	217	712	-
		시업지	-	-	-	-	-	-	-	-	-	-
		제한지	1,108	1,106	1,106	2	8	14	153	217	712	-
	불요존	계	11	11	11	-	-	-	11	-	-	-
		시업지	-	-	-	-	-	-	-	-	-	-
		제한지	11	11	11	-	-	-	11	-	-	-

주 : 5년 주기로 수행되는 국가산림자원조사 주기에 따라 제6차 국가산림자원조사가 완료되는 2015년 산림기본통계(산림면적 및 축적) 공표예정으로 본 자료는 2010년 산림기본통계에 따름.

자료 : 산림청 정보통계담당관실 (2010 산림기본통계)

Forest Land Area and Growing Stock of National Forests under Korea Forest Service by Land Classes and Age Classes

Unit : ha, ㎥

무립목지 Un-stocked forest land					임 목 축 적 Growing stock						Classification		
합 계 Total	미립목지 Non-stocked	황폐지 Denuded	개간지 Re-claimed	제 지 Miscell-aneous	합 계 Total	Ⅱ	Ⅲ	Ⅳ	Ⅴ	Ⅵ			
25,847	8,950	619	2	16,276	213,527,987	4,341,712	23,401,529	63,172,646	71,045,914	51,566,186	Total	Total	Total
16,114	6,282	486	2	9,344	156,367,444	3,141,646	16,607,200	45,943,859	52,754,371	37,920,368		P.F.	
9,733	2,668	133	-	6,932	57,160,543	1,200,066	6,794,329	17,228,787	18,291,543	13,645,818		N.F.	
21,838	8,223	615	2	12,998	205,986,499	4,182,688	22,421,559	60,705,318	68,615,130	50,061,804	Indis-pensable	Total	
13,293	5,858	482	2	6,951	150,811,711	3,029,503	15,943,748	44,281,190	50,947,574	36,609,696		P.F.	
8,545	2,365	133	-	6,047	55,174,788	1,153,185	6,477,811	16,424,128	17,667,556	13,452,108		N.F.	
4,009	727	4	-	3,278	7,541,488	159,024	979,970	2,467,328	2,430,784	1,504,382	Dis pen-sable	Total	
2,821	424	4	-	2,393	5,555,733	112,143	663,452	1,662,669	1,806,797	1,310,672		P.F.	
1,188	303	-	-	885	1,985,755	46,881	316,518	804,659	623,987	193,710		N.F.	
242	35	-	-	207	999,042	14,563	58,461	82,096	231,097	612,825	Total	Total	KFRI
-	-	-	-	-	907	162	469	276	-	-		P.F.	
242	35	-	-	207	998,135	14,401	57,992	81,820	231,097	612,825		N.F.	
242	35	-	-	207	998,009	14,492	58,065	81,722	230,905	612,825	Indis-pensable	Total	
-	-	-	-	-	647	127	336	184	-	-		P.F.	
242	35	-	-	207	997,362	14,365	57,729	81,538	230,905	612,825		N.F.	
-	-	-	-	-	1,033	71	396	374	192	-	Dis pen-sable	Total	
-	-	-	-	-	260	35	133	92	-	-		P.F.	
-	-	-	-	-	773	36	263	282	192	-		N.F.	
2	1	-	-	1	309,297	710	2,308	41,077	90,583	174,619	Total	Total	Arboretum / NatIonal
-	-	-	-	-	-	-	-	-	-	-		P.F.	
2	1	-	-	1	309,297	710	2,308	41,077	90,583	174,619		N.F.	
2	1	-	-	1	307,019	710	2,308	38,799	90,583	174,619	Indis-pensable	Total	
-	-	-	-	-	-	-	-	-	-	-		P.F.	
2	1	-	-	1	307,019	710	2,308	38,799	90,583	174,619		N.F.	
-	-	-	-	-	2,278	-	-	2,278	-	-	Dis pen-sable	Total	
-	-	-	-	-	-	-	-	-	-	-		P.F.	
-	-	-	-	-	2,278	-	-	2,278	-	-		N.F.	

Note : The next edition of Forest Basic Statistics will be released when the sixth National Forest Inventory is completed in 2015 over a period of five years.

Source : Office of Information and Statistics (2010 Forest Basic Statistics)

8. 2010 산림청 소관 국유림, 지종별 · 영급별 산림면적 및 임목축적 (계속)

단위 : ha, ㎥

구 분			총 계 Total	입 목 지 Stocked forest land								
				합 계 Total	계 Total							죽 림 Bamboo stand
					소 계 Total	Ⅰ	Ⅱ	Ⅲ	Ⅳ	Ⅴ	Ⅵ	
북부	계	계	434,577	427,813	427,813	5,543	25,279	72,265	129,857	114,190	80,679	-
		시업지	284,372	281,641	281,641	3,981	17,006	47,804	85,458	76,792	50,600	-
		제한지	150,205	146,172	146,172	1,562	8,273	24,461	44,399	37,398	30,079	-
	요 존	계	427,115	420,943	420,943	5,419	24,826	70,704	127,029	112,664	80,301	-
		시업지	280,157	277,661	277,661	3,918	16,748	46,921	83,798	75,927	50,349	-
		제한지	146,958	143,282	143,282	1,501	8,078	23,783	43,231	36,737	29,952	-
	불요존	계	7,462	6,870	6,870	124	453	1,561	2,828	1,526	378	-
		시업지	4,215	3,980	3,980	63	258	883	1,660	865	251	-
		제한지	3,247	2,890	2,890	61	195	678	1,168	661	127	-
동부	계	계	377,241	368,711	368,711	3,666	16,919	49,459	94,910	115,822	87,935	-
		시업지	302,527	296,802	296,802	2,909	13,681	39,313	76,236	92,010	72,653	-
		제한지	74,714	71,909	71,909	757	3,238	10,146	18,674	23,812	15,282	-
	요 존	계	368,308	360,730	360,730	3,566	16,460	48,448	93,233	113,388	85,635	-
		시업지	294,722	289,929	289,929	2,817	13,267	38,476	74,853	89,972	70,544	-
		제한지	73,586	70,801	70,801	749	3,193	9,972	18,380	23,416	15,091	-
	불요존	계	8,933	7,981	7,981	100	459	1,011	1,677	2,434	2,300	-
		시업지	7,805	6,873	6,873	92	414	837	1,383	2,038	2,109	-
		제한지	1,128	1,108	1,108	8	45	174	294	396	191	-
남부	계	계	268,527	264,912	264,907	2,923	11,106	38,463	78,418	81,932	52,065	5
		시업지	202,593	200,121	200,121	2,446	8,116	27,397	57,928	63,612	40,622	-
		제한지	65,934	64,791	64,786	477	2,990	11,066	20,490	18,320	11,443	5
	요 존	계	248,860	245,862	245,862	2,531	10,302	35,775	72,466	76,144	48,640	4
		시업지	186,140	184,076	184,076	2,077	7,445	25,120	53,297	58,630	37,507	-
		제한지	62,720	61,786	61,786	454	2,857	10,655	19,169	17,514	11,133	4
	불요존	계	19,667	19,050	19,050	392	804	2,688	5,952	5,788	3,425	1
		시업지	16,453	16,045	16,045	369	671	2,277	4,631	4,982	3,115	-
		제한지	3,214	3,005	3,005	23	133	411	1,321	806	310	1
중부	계	계	111,798	109,820	109,820	2,806	7,964	25,634	44,377	25,482	3,557	-
		시업지	71,260	69,855	69,855	1,941	4,984	16,412	28,444	15,937	2,137	-
		제한지	40,538	39,965	39,965	865	2,980	9,222	15,933	9,545	1,420	-
	요 존	계	101,968	100,685	100,685	2,554	7,406	23,171	40,597	23,588	3,369	-
		시업지	66,483	65,480	65,480	1,792	4,701	15,223	26,588	15,095	2,081	-
		제한지	35,485	35,205	35,205	762	2,705	7,948	14,009	8,493	1,288	-
	불요존	계	9,830	9,135	9,135	252	558	2,463	3,780	1,894	188	-
		시업지	4,777	4,375	4,375	149	283	1,189	1,856	842	56	-
		제한지	5,053	4,760	4,760	103	275	1,274	1,924	1,052	132	-

자료 : 산림청 정보통계담당관실 (2010 산림기본통계)

Forest Land Area and Growing Stock of National Forests under Korea Forest Service by Land Classes and Age Classes (Cont'd)

Unit : ha, ㎥

무립목지 Un-stocked forest land					임 목 축 적 Growing stock						Classification		
합 계 Total	미립목지 Non-stocked	황폐지 Denuded	개간지 Re-claimed	제 지 Miscell-aneous	합 계 Total	Ⅱ	Ⅲ	Ⅳ	Ⅴ	Ⅵ			
6,764	1,470	590	2	4,702	67,181,454	1,630,837	7,873,924	20,634,358	21,095,062	15,947,273	Total	Total	Northern RS
2,731	980	462	2	1,287	44,498,358	1,138,533	5,211,051	13,792,223	14,268,677	10,087,874		P.F.	
4,033	490	128	-	3,415	22,683,096	492,304	2,662,873	6,842,135	6,826,385	5,859,399		N.F.	
6,172	1,328	590	2	4,252	66,275,169	1,606,441	7,713,616	20,239,314	20,842,046	15,873,752	Indis-pensable	Total	
2,496	979	462	2	1,053	43,964,464	1,124,999	5,119,577	13,558,337	14,123,137	10,038,414		P.F.	
3,676	349	128	-	3,199	22,310,705	481,442	2,594,039	6,680,977	6,718,909	5,835,338		N.F.	
592	142	-	-	450	906,285	24,396	160,308	395,044	253,016	73,521	Dis pen-sable	Total	
235	1	-	-	234	533,894	13,534	91,474	233,886	145,540	49,460		P.F.	
357	141	-	-	216	372,391	10,862	68,834	161,158	107,476	24,061		N.F.	
8,530	3,590	3	-	4,937	60,399,369	977,975	5,566,372	15,339,284	20,961,124	17,554,614	Total	Total	Eastern RS
5,725	1,895	3	-	3,827	48,559,789	783,591	4,428,441	12,298,199	16,530,098	14,519,460		P.F.	
2,805	1,695	-	-	1,110	11,839,580	194,384	1,137,931	3,041,085	4,431,026	3,035,154		N.F.	
7,578	3,549	3	-	4,026	59,056,548	952,327	5,458,324	15,063,092	20,505,504	17,077,301	Indis-pensable	Total	
4,793	1,873	3	-	2,917	47,393,841	760,531	4,339,274	12,071,926	16,144,170	14,077,940		P.F.	
2,785	1,676	-	-	1,109	11,662,707	191,796	1,119,050	2,991,166	4,361,334	2,999,361		N.F.	
952	41	-	-	911	1,342,821	25,648	108,048	276,192	455,620	477,313	Dis pen-sable	Total	
932	22	-	-	910	1,165,948	23,060	89,167	226,273	385,928	441,520		P.F.	
20	19	-	-	1	176,873	2,588	18,881	49,919	69,692	35,793		N.F.	
3,615	1,936	13	-	1,666	41,792,424	792,271	4,625,934	12,017,989	14,499,436	9,856,794	Total	Total	Southern RS
2,472	1,782	11	-	679	31,708,968	570,810	3,299,356	8,825,957	11,307,330	7,705,515		P.F.	
1,143	154	2	-	987	10,083,456	221,461	1,326,578	3,192,032	3,192,106	2,151,279		N.F.	
2,998	1,716	9	-	1,273	38,958,901	737,383	4,310,602	11,169,773	13,532,552	9,208,591	Indis-pensable	Total	
2,064	1,637	7	-	420	29,301,120	524,632	3,031,213	8,162,806	10,471,000	7,111,469		P.F.	
934	79	2	-	853	9,657,781	212,751	1,279,389	3,006,967	3,061,552	2,097,122		N.F.	
617	220	4	-	393	2,833,523	54,888	315,332	848,216	966,884	648,203	Dis pen-sable	Total	
408	145	4	-	259	2,407,848	46,178	268,143	663,151	836,330	594,046		P.F.	
209	75	-	-	134	425,675	8,710	47,189	185,065	130,554	54,157		N.F.	
1,978	722	3	-	1,253	14,341,152	509,208	2,681,395	6,316,309	4,140,932	693,308	Total	Total	Central RS
1,405	601	2	-	802	9,035,931	316,856	1,730,415	4,002,874	2,572,709	413,077		P.F.	
573	121	1	-	451	5,305,221	192,352	950,980	2,313,435	1,568,223	280,231		N.F.	
1,283	546	3	-	734	13,185,798	474,452	2,417,314	5,798,145	3,837,547	658,340	Indis-pensable	Total	
1,003	451	2	-	550	8,498,827	299,974	1,601,713	3,753,650	2,440,367	403,123		P.F.	
280	95	1	-	184	4,686,971	174,478	815,601	2,044,495	1,397,180	255,217		N.F.	
695	176	-	-	519	1,155,354	34,756	264,081	518,164	303,385	34,968	Dis pen-sable	Total	
402	150	-	-	252	537,104	16,882	128,702	249,224	132,342	9,954		P.F.	
293	26	-	-	267	618,250	17,874	135,379	268,940	171,043	25,014		N.F.	

Source : Office of Information and Statistics (2010 Forest Basic Statistics)

8. 2010 산림청 소관 국유림, 지종별 · 영급별 산림면적 및 임목축적 (계속)

단위 : ha, ㎥

구 분			총 계 Total	입 목 지 Stocked forest land								
				합 계 Total	계 Total							죽 림 Bamboo stand
					소 계 Total	Ⅰ	Ⅱ	Ⅲ	Ⅳ	Ⅴ	Ⅵ	
서부	계	계	193,368	188,863	188,684	2,104	8,120	21,080	63,500	60,220	33,660	179
		시업지	158,009	154,381	154,216	1,761	6,709	16,420	52,900	50,045	26,381	165
		제한지	35,359	34,482	34,468	343	1,411	4,660	10,600	10,175	7,279	14
	요 존	계	185,333	181,881	181,881	2,045	7,692	20,128	60,666	57,899	33,281	170
		시업지	152,536	149,652	149,652	1,722	6,421	15,821	50,968	48,418	26,146	156
		제한지	32,797	32,229	32,229	323	1,271	4,307	9,698	9,481	7,135	14
	불요존	계	8,035	6,982	6,982	59	428	952	2,834	2,321	379	9
		시업지	5,473	4,729	4,729	39	288	599	1,932	1,627	235	9
		제한지	2,562	2,253	2,253	20	140	353	902	694	144	-
국립산림품종관리센터	계	계	1,275	1,270	1,270	-	131	293	408	376	62	-
		시업지	-	-	-	-	-	-	-	-	-	-
		제한지	1,275	1,270	1,270	-	131	293	408	376	62	-
	요 존	계	1,275	1,270	1,270	-	131	293	408	376	62	-
		시업지	-	-	-	-	-	-	-	-	-	-
		제한지	1,275	1,270	1,270	-	131	293	408	376	62	-
	불요존	계	-	-	-	-	-	-	-	-	-	-
		시업지	-	-	-	-	-	-	-	-	-	-
		제한지	-	-	-	-	-	-	-	-	-	-
산림항공본부	계	계	2	-	-	-	-	-	-	-	-	-
		시업지	2	-	-	-	-	-	-	-	-	-
		제한지	-	-	-	-	-	-	-	-	-	-
	요 존	계	2	-	-	-	-	-	-	-	-	-
		시업지	2	-	-	-	-	-	-	-	-	-
		제한지	-	-	-	-	-	-	-	-	-	-
	불요존	계	-	-	-	-	-	-	-	-	-	-
		시업지	-	-	-	-	-	-	-	-	-	-
		제한지	-	-	-	-	-	-	-	-	-	-
제주위탁	계	계	17,135	16,931	16,931	66	157	1,624	3,331	5,669	6,084	-
		시업지	11,103	10,952	10,952	50	101	1,057	2,289	3,257	4,198	-
		제한지	6,032	5,979	5,979	16	56	567	1,042	2,412	1,886	-
	요 존	계	15,189	15,085	15,085	59	139	1,447	2,974	5,036	5,430	-
		시업지	9,713	9,662	9,662	44	89	934	2,022	2,863	3,710	-
		제한지	5,476	5,423	5,423	15	50	513	952	2,173	1,720	-
	불요존	계	1,946	1,846	1,846	7	18	177	357	633	654	-
		시업지	1,390	1,290	1,290	6	12	123	267	394	488	-
		제한지	556	556	556	1	6	54	90	239	166	-

자료 : 산림청 정보통계담당관실 (2010 산림기본통계)

Forest Land Area and Growing Stock of National Forests under Korea Forest Service by Land Classes and Age Classes (Cont'd)

Unit : ha, ㎥

무립목지 Un-stocked forest land					임 목 축 적 Growing stock						Classification		
합 계 Total	미립목지 Non-stocked	황폐지 Denuded	개간지 Re-claimed	제 지 Miscell-aneous	합 계 Total	Ⅱ	Ⅲ	Ⅳ	Ⅴ	Ⅵ			
4,505	1,088	10	-	3,407	25,542,571	345,168	2,115,619	8,054,884	9,181,790	5,845,110	Total	Total	Western RS
3,628	963	8	-	2,657	20,764,347	283,180	1,632,637	6,637,875	7,594,531	4,616,124		P.F.	
877	125	2	-	750	4,778,224	61,988	482,982	1,417,009	1,587,259	1,228,986		N.F.	
3,452	958	10	-	2,484	24,660,895	327,744	2,019,694	7,697,653	8,835,348	5,780,456	Indis-pensable	Total	
2,884	875	8	-	2,001	20,166,521	271,687	1,572,196	6,393,749	7,353,539	4,575,350		P.F.	
568	83	2	-	483	4,494,374	56,057	447,498	1,303,904	1,481,809	1,205,106		N.F.	
1,053	130	-	-	923	881,676	17,424	95,925	357,231	346,442	64,654	Dis pen-sable	Total	
744	88	-	-	656	597,826	11,493	60,441	244,126	240,992	40,774		P.F.	
309	42	-	-	267	283,850	5,931	35,484	113,105	105,450	23,880		N.F.	
5	-	-	-	5	156,085	5,975	28,732	51,701	58,919	10,758	Total	Total	KFSV
-	-	-	-	-	-	-	-	-	-	-		P.F.	
5	-	-	-	5	156,085	5,975	28,732	51,701	58,919	10,758		N.F.	
5	-	-	-	5	156,085	5,975	28,732	51,701	58,919	10,758	Indis-pensable	Total	
-	-	-	-	-	-	-	-	-	-	-		P.F.	
5	-	-	-	5	156,085	5,975	28,732	51,701	58,919	10,758		N.F.	
-	-	-	-	-	-	-	-	-	-	-	Dis pen-sable	Total	
-	-	-	-	-	-	-	-	-	-	-		P.F.	
-	-	-	-	-	-	-	-	-	-	-		N.F.	
2	-	-	-	2	-	-	-	-	-	-	Total	Total	Headquarters Forest Aviation
2	-	-	-	2	-	-	-	-	-	-		P.F.	
-	-	-	-	-	-	-	-	-	-	-		N.F.	
2	-	-	-	2	-	-	-	-	-	-	Indis-pensable	Total	
2	-	-	-	2	-	-	-	-	-	-		P.F.	
-	-	-	-	-	-	-	-	-	-	-		N.F.	
-	-	-	-	-	-	-	-	-	-	-	Dis pen-sable	Total	
-	-	-	-	-	-	-	-	-	-	-		P.F.	
-	-	-	-	-	-	-	-	-	-	-		N.F.	
204	108	-	-	96	2,806,593	65,005	448,784	634,948	786,971	870,885	Total	Total	Agency Jeju-do
151	61	-	-	90	1,799,144	48,514	304,831	386,455	481,026	578,318		P.F.	
53	47	-	-	6	1,007,449	16,491	143,953	248,493	305,945	292,567		N.F.	
104	90	-	-	14	2,388,075	63,164	412,904	565,119	681,726	665,162	Indis-pensable	Total	
51	43	-	-	8	1,486,291	47,553	279,439	340,538	415,361	403,400		P.F.	
53	47	-	-	6	901,784	15,611	133,465	224,581	266,365	261,762		N.F.	
100	18	-	-	82	418,518	1,841	35,880	69,829	105,245	205,723	Dis pen-sable	Total	
100	18	-	-	82	312,853	961	25,392	45,917	65,665	174,918		P.F.	
-	-	-	-	-	105,665	880	10,488	23,912	39,580	30,805		N.F.	

Source : Office of Information and Statistics (2010 Forest Basic Statistics)

9. 2010 산림청 소관 국유림, 임상별 산림면적 및 임목축적

9-1. 면적 단위 : ha

구 분	총 계 Total	입목지 합 계 Total	계 Total	Ⅰ	Ⅱ	Ⅲ	Ⅳ	Ⅴ	Ⅵ
합 계	**1,409,879**	**1,384,032**	**1,383,839**	**17,200**	**70,007**	**209,345**	**415,463**	**405,016**	**266,808**
북 부	**434,577**	**427,813**	**427,813**	**5,543**	**25,279**	**72,265**	**129,857**	**114,190**	**80,679**
춘천관리소	105,026	103,732	103,732	1,093	4,846	22,119	33,376	26,607	15,691
양구관리소	37,513	37,107	37,107	178	2,880	6,983	13,457	8,886	4,723
인제관리소	114,210	112,945	112,945	1,316	7,395	9,970	22,883	29,882	41,499
홍천관리소	118,173	117,141	117,141	2,225	7,784	22,029	38,801	32,422	13,880
수원관리소	34,102	33,467	33,467	498	1,302	5,442	9,752	12,091	4,382
서울관리소	25,553	23,421	23,421	233	1,072	5,722	11,588	4,302	504
동 부	**377,241**	**368,711**	**368,711**	**3,666**	**16,919**	**49,459**	**94,910**	**115,822**	**87,935**
강릉관리소	44,733	43,880	43,880	257	2,335	6,051	10,562	9,838	14,837
평창관리소	68,546	67,332	67,332	1,132	4,503	10,708	17,106	18,252	15,631
영월관리소	54,999	54,562	54,562	374	2,459	8,723	17,524	18,848	6,634
정선관리소	61,506	61,019	61,019	556	1,611	5,600	13,626	23,100	16,526
삼척관리소	55,541	53,769	53,769	516	3,194	6,032	18,896	16,768	8,363
태백관리소	28,139	27,592	27,592	651	1,471	4,410	7,336	7,389	6,335
양양관리소	63,777	60,557	60,557	180	1,346	7,935	9,860	21,627	19,609
남 부	**268,527**	**264,912**	**264,907**	**2,923**	**11,106**	**38,463**	**78,418**	**81,932**	**52,065**
영주관리소	87,610	86,813	86,813	1,027	4,039	14,753	24,746	24,097	18,151
영덕관리소	79,183	78,406	78,406	1,274	3,750	12,204	23,033	25,219	12,926
구미관리소	28,005	27,549	27,549	210	1,331	5,154	9,445	8,569	2,840
울진관리소	48,877	48,474	48,474	172	949	2,354	11,233	18,522	15,244
양산관리소	22,295	21,737	21,732	238	844	3,570	9,447	5,025	2,608
울 릉 군	2,557	1,933	1,933	2	193	428	514	500	296

구 분	입목지 Stocked forest land: 활엽수림 Non-coniferous Ⅱ	Ⅲ	Ⅳ	Ⅴ	Ⅵ	혼효림 계 Total	Ⅰ	Ⅱ	Ⅲ
합 계	**19,292**	**66,128**	**168,620**	**185,910**	**146,727**	**410,243**	**1,361**	**9,563**	**53,880**
북 부	**12,664**	**29,717**	**62,560**	**51,199**	**41,447**	**126,454**	**566**	**1,709**	**13,283**
춘천관리소	2,960	12,230	18,319	15,253	10,561	22,066	99	284	2,760
양구관리소	2,671	2,806	5,608	2,975	499	15,542	24	209	2,223
인제관리소	5,492	3,671	10,114	10,611	20,179	40,735	54	214	1,523
홍천관리소	745	6,935	18,473	14,633	7,309	38,978	316	663	4,879
수원관리소	355	800	2,184	4,741	2,499	4,176	58	145	776
서울관리소	441	3,275	7,862	2,986	400	4,957	15	194	1,122
동 부	**1,664**	**14,352**	**36,317**	**53,741**	**46,292**	**122,039**	**235**	**3,857**	**16,774**
강릉관리소	327	1,936	4,719	5,245	4,626	17,048	8	267	2,604
평창관리소	549	4,625	9,138	9,310	8,026	16,617	73	1,301	2,897
영월관리소	139	1,733	7,211	6,696	1,783	22,744	58	1,424	4,517
정선관리소	47	941	4,289	10,911	10,663	17,218	28	126	1,328
삼척관리소	330	656	3,887	3,654	3,424	23,855	32	229	2,317
태백관리소	172	1,151	2,918	3,112	4,552	7,865	18	348	1,179
양양관리소	100	3,310	4,155	14,813	13,218	16,692	18	162	1,932
남 부	**1,478**	**8,788**	**28,205**	**32,441**	**23,729**	**83,956**	**218**	**1,581**	**9,273**
영주관리소	439	3,968	10,820	10,633	9,501	22,470	60	586	2,621
영덕관리소	429	1,946	7,941	9,371	5,832	27,054	104	383	3,056
구미관리소	183	1,449	3,191	4,288	2,204	10,180	20	345	1,385
울진관리소	30	216	2,654	4,783	3,590	16,718	21	27	399
양산관리소	263	868	3,231	3,045	2,386	7,207	13	188	1,739
울 릉 군	134	341	368	321	216	327	-	52	73

주 : 5년 주기로 수행되는 국가산림자원조사 주기에 따라 제6차 국가산림자원조사가 완료되는 2015년 산림기본통계(산림면적 및 축적) 공표예정으로 본 자료는 2010년 산림기본통계에 따름.

자료 : 산림청 정보통계담당관실 (2010 산림기본통계)

Forest Land Area and Growing Stock of National Forests under Korea Forest Service by Forest Types

9-1. area

Unit : ha

Stocked forest land									Classification
침 엽 수 림 Coniferous							활 엽 수 림		
계 Total	Ⅰ	Ⅱ	Ⅲ	Ⅳ	Ⅴ	Ⅵ	계 Total	Ⅰ	
382,377	**11,297**	**41,152**	**89,337**	**110,245**	**82,279**	**48,067**	**591,219**	**4,542**	**Total**
101,870	**3,075**	**10,906**	**29,265**	**28,304**	**18,267**	**12,053**	**199,489**	**1,902**	**Northern R.S.**
21,850	501	1,602	7,129	7,857	3,179	1,582	59,816	493	Chuncheon Station
6,970	118	-	1,954	2,254	1,202	1,442	14,595	36	Yanggu Statioin
21,925	1,044	1,689	4,776	4,489	4,198	5,729	50,285	218	Inje Station
29,122	963	6,376	10,215	6,945	3,009	1,614	49,041	946	Hongcheon Station
18,557	285	802	3,866	5,793	6,209	1,602	10,734	155	Suwon Station
3,446	164	437	1,325	966	470	84	15,018	54	Seoul Station
93,883	**3,008**	**11,398**	**18,333**	**24,067**	**23,866**	**13,211**	**152,789**	**423**	**Eastern R.S.**
9,967	237	1,741	1,511	2,252	2,430	1,796	16,865	12	Gangneung Station
18,881	873	2,653	3,186	4,245	4,417	3,507	31,834	186	Pyeongchang Station
14,232	292	896	2,473	3,060	3,898	3,613	17,586	24	Yeongwol Station
16,927	505	1,438	3,331	4,086	5,462	2,105	26,874	23	Jeongseon Station
17,936	457	2,635	3,059	6,348	4,456	981	11,978	27	Samcheok Station
7,700	511	951	2,080	2,210	1,522	426	12,027	122	Taebaek Station
8,240	133	1,084	2,693	1,866	1,681	783	35,625	29	Yangyang Station
85,951	**2,346**	**8,047**	**20,402**	**19,482**	**17,909**	**17,765**	**95,000**	**359**	**Southern R.S.**
28,965	950	3,014	8,164	6,581	5,408	4,848	35,378	17	Yeonqju Station
25,650	987	2,938	7,202	4,981	5,517	4,025	25,702	183	Yeongdeok Station
6,016	152	803	2,320	2,044	480	217	11,353	38	Gumi Station
20,471	139	892	1,739	3,441	5,764	8,496	11,285	12	Uljin Station
4,625	118	393	963	2,403	636	112	9,900	107	Yanqsan Station
224	-	7	14	32	104	67	1,382	2	Ulleung

입 목 지 Stocked forest land				무 립 목 지 Un-stocked forest land					Classification
Mixed			죽 림 Banboo stand	합 계 Total	미립목지 Non-stocked	황폐지 Denuded	개간지 Re-claimed	제 지 Miscell-aneous	
Ⅳ	Ⅴ	Ⅵ							
136,598	**136,827**	**72,014**	**193**	**25,847**	**8,950**	**619**	**2**	**16,276**	**Total**
38,993	**44,724**	**27,179**	**-**	**6,764**	**1,470**	**590**	**2**	**4,702**	**Northern R.S.**
7,200	8,175	3,548	-	1,294	466	35	1	792	Chuncheon Station
5,595	4,709	2,782	-	406	60	65	-	281	Yanggu Station
8,280	15,073	15,591	-	1,265	147	387	-	731	Inje Station
13,383	14,780	4,957	-	1,032	155	89	1	787	Hongcheon Station
1,775	1,141	281	-	635	421	13	-	201	Suwon Station
2,760	846	20	-	2,132	221	1	-	1,910	Seoul Station
34,526	**38,215**	**28,432**	**-**	**8,530**	**3,590**	**3**	**-**	**4,937**	**Eastern R.S.**
3,591	2,163	8,415	-	853	95	-	-	758	Gangneung Station
3,723	4,525	4,098	-	1,214	197	3	-	1,014	Pyeongchang Station
7,253	8,254	1,238	-	437	57	-	-	380	Yeongwol Station
5,251	6,727	3,758	-	487	61	-	-	426	Jeongseon Station
8,661	8,658	3,958	-	1,772	1,365	-	-	407	Samcheok Station
2,208	2,755	1,357	-	547	48	-	-	499	Taebaek Station
3,839	5,133	5,608	-	3,220	1,767	-	-	1,453	Yangyang Station
30,731	**31,582**	**10,571**	**5**	**3,615**	**1,936**	**13**	**-**	**1,666**	**Southern R.S.**
7,345	8,056	3,802	-	797	609	1	-	187	Yeongju Station
10,111	10,331	3,069	-	777	545	8	-	224	Yeongdeok Station
4,210	3,801	419	-	456	157	4	-	295	Gumi Station
5,138	7,975	3,158	-	403	375	-	-	28	Uljin Station
3,813	1,344	110	5	558	219	-	-	339	Yangsan Station
114	75	13	-	624	31	-	-	593	Ulleung

Note : The next edition of Forest Basic Statistics will be released when the sixth National Forest Inventory is completed in 2015 over a period of five years.

Source : Office of Information and Statistics (2010 Forest Basic Statistics)

9. 2010 산림청 소관 국유림, 임상별 산림면적 및 임목축적 (계속)

9-1. 면적 단위 : ha

구 분	총 계 Total	입목지 합 계 Total	계 Total	Ⅰ	Ⅱ	Ⅲ	Ⅳ	Ⅴ	Ⅵ
중 부	**111,798**	**109,820**	**109,820**	**2,806**	**7,964**	**25,634**	**44,377**	**25,482**	**3,557**
충주관리소	20,096	19,773	19,773	727	1,183	3,171	8,189	5,760	743
보은관리소	24,263	23,891	23,891	890	1,936	6,827	9,394	4,241	603
단양관리소	37,445	36,890	36,890	377	3,220	7,378	13,909	10,036	1,970
부여관리소	29,994	29,266	29,266	812	1,625	8,258	12,885	5,445	241
서 부	**193,368**	**188,863**	**188,684**	**2,104**	**8,120**	**21,080**	**63,500**	**60,220**	**33,660**
정읍관리소	30,190	28,875	28,875	217	666	2,147	14,450	10,435	960
무주관리소	54,749	54,360	54,360	771	2,841	7,006	12,597	17,944	13,201
영암관리소	30,035	28,264	28,257	537	1,567	3,788	14,634	7,341	390
함양관리소	49,631	49,312	49,150	432	1,446	5,556	10,815	12,455	18,446
순천관리소	28,763	28,052	28,042	147	1,600	2,583	11,004	12,045	663
국립산림과학원	**4,837**	**4,595**	**4,586**	**90**	**323**	**513**	**498**	**1,108**	**2,054**
본 원	267	237	237	30	18	45	67	31	46
산림생산기술연구소	1,109	1,075	1,075	-	-	-	5	55	1,015
남부산림연구소	708	708	699	20	203	276	146	44	10
난대산림연구소	2,753	2,575	2,575	40	102	192	280	978	983
국립수목원	**1,119**	**1,117**	**1,117**	**2**	**8**	**14**	**164**	**217**	**712**
산림항공본부	**2**	**-**	**-**	**-**	**-**	**-**	**-**	**-**	**-**
국립산림품종관리센터	**1,275**	**1,270**	**1,270**	**-**	**131**	**293**	**408**	**376**	**62**
제주도위탁	**17,135**	**16,931**	**16,931**	**66**	**157**	**1,624**	**3,331**	**5,669**	**6,084**
제주시 위탁	8,900	8,747	8,747	19	81	827	1,442	3,774	2,604
서귀포시 위탁	8,235	8,184	8,184	47	76	797	1,889	1,895	3,480

구 분	입목지 활엽수림 Non-coniferous Ⅱ	Ⅲ	Ⅳ	Ⅴ	Ⅵ	혼효림 계 Total	Ⅰ	Ⅱ	Ⅲ
중 부	**1,338**	**6,452**	**16,334**	**14,664**	**2,015**	**28,829**	**197**	**1,055**	**7,878**
충주관리소	220	1,124	2,485	1,847	72	6,798	68	218	1,052
보은관리소	480	1,837	4,524	2,487	200	8,295	57	390	2,802
단양관리소	90	666	4,056	7,222	1,547	6,299	56	131	1,565
부여관리소	548	2,825	5,269	3,108	196	7,437	16	316	2,459
서 부	**1,945**	**6,249**	**23,928**	**28,539**	**26,698**	**45,853**	**131**	**1,254**	**6,317**
정읍관리소	139	760	8,127	5,524	543	4,750	5	54	507
무주관리소	539	2,494	6,564	11,798	11,478	9,960	-	463	2,503
영암관리소	290	1,298	4,108	2,277	185	7,951	17	181	566
함양관리소	562	1,193	2,164	4,463	14,083	13,947	109	277	1,979
순천관리소	415	504	2,965	4,477	409	9,245	-	279	762
국립산림과학원	**98**	**115**	**157**	**756**	**1,037**	**818**	**13**	**48**	**112**
본 원	16	-	13	11	11	26	-	-	11
산림생산기술연구소	-	-	-	11	425	124	-	-	-
남부산림연구소	26	33	6	7	8	160	8	45	58
난대산림연구소	56	82	138	727	593	508	5	3	43
국립수목원	**-**	**-**	**26**	**50**	**431**	**100**	**-**	**-**	**-**
산림항공본부	**-**	**-**	**-**	**-**	**-**	**-**	**-**	**-**	**-**
국립산림품종관리센터	**43**	**61**	**87**	**69**	**26**	**363**	**-**	**17**	**82**
제주도위탁	**62**	**394**	**1,006**	**4,451**	**5,052**	**1,831**	**1**	**42**	**161**
제주시 위탁	37	265	376	3,139	2,232	663	-	12	75
서귀포시 위탁	25	129	630	1,312	2,820	1,168	1	30	86

자료 : 산림청 정보통계담당관실 (2010 산림기본통계)

Forest Land Area and Growing Stock of National Forests under Korea Forest Service by Forest Types (Cont'd)

9-1. area

Unit : ha

Stocked forest land									Classification
침 엽 수 림 Coniferous							활 엽 수 림		
계 Total	Ⅰ	Ⅱ	Ⅲ	Ⅳ	Ⅴ	Ⅵ	계 Total	Ⅰ	
39,159	**1,580**	**5,571**	**11,304**	**14,694**	**5,165**	**845**	**41,832**	**1,029**	**Central R.S.**
7,055	487	745	995	2,507	1,864	457	5,920	172	Chungju Station
5,619	384	1,066	2,188	1,353	551	77	9,977	449	Boeun Station
16,928	239	2,999	5,147	6,736	1,505	302	13,663	82	Danyang Station
9,557	470	761	2,974	4,098	1,245	9	12,272	326	Buyeo Station
54,721	**1,222**	**4,921**	**8,514**	**21,308**	**15,866**	**2,890**	**88,110**	**751**	**Western R.S.**
8,858	38	473	880	4,013	3,157	297	15,267	174	Jeongeup Station
11,170	414	1,839	2,009	2,446	3,323	1,139	33,230	357	Muju Station
12,107	479	1,096	1,924	6,050	2,452	106	8,199	41	Yeongam Station
12,604	189	607	2,384	4,758	3,548	1,118	22,599	134	Hamyang Station
9,982	102	906	1,317	4,041	3,386	230	8,815	45	Suncheon Station
1,535	**7**	**177**	**286**	**224**	**153**	**688**	**2,233**	**70**	**KFRI**
134	4	2	34	41	20	33	77	26	Head O.
515	-	-	-	-	32	483	436	-	Forest P.R.C
447	-	132	185	103	27	-	92	12	Southern F.R.C
439	3	43	67	80	74	172	1,628	32	Warm - temperate F.R.C
510	**2**	**8**	**14**	**122**	**158**	**206**	**507**	**-**	**National Arboretum**
-	**-**	**-**	**-**	**-**	**-**	**-**	**-**	**-**	**Forest Aviation Headquarters**
621	**-**	**71**	**150**	**169**	**212**	**19**	**286**	**-**	**KFSV**
4,127	**57**	**53**	**1,069**	**1,875**	**683**	**390**	**10,973**	**8**	**Jeju-do Agency**
2,035	19	32	487	868	444	185	6,049	-	Jeju Agency
2,092	38	21	582	1,007	239	205	4,924	8	Seogwipo Agency

Stocked forest land				무 립 목 지 Un-stocked forest land					Classification
Mixed			죽 림 Banboo stand	합 계 Total	미립목지 Non-stocked	황폐지 Denuded	개간지 Re-claimed	제 지 Miscell-aneous	
Ⅳ	Ⅴ	Ⅵ							
13,349	**5,653**	**697**	**-**	**1,978**	**722**	**3**	**-**	**1,253**	**Central R.S.**
3,197	2,049	214	-	323	163	2	-	158	Chungju Station
3,517	1,203	326	-	372	176	-	-	196	Boeun Station
3,117	1,309	121	-	555	109	-	-	446	Danyang Station
3,518	1,092	36	-	728	274	1	-	453	Buyeo Station
18,264	**15,815**	**4,072**	**179**	**4,505**	**1,088**	**10**	**-**	**3,407**	**Western R.S.**
2,310	1,754	120	-	1,315	148	1	-	1,166	Jeongeup Station
3,587	2,823	584	-	389	143	1	-	245	Muju Station
4,476	2,612	99	7	1,771	466	5	-	1,300	Yeongam Station
3,893	4,444	3,245	162	319	99	-	-	220	Hamyang Station
3,998	4,182	24	10	711	232	3	-	476	Suncheon Station
117	**199**	**329**	**9**	**242**	**35**	**-**	**-**	**207**	**KFRI**
13	-	2	-	30	1	-	-	29	Head O.
5	12	107	-	34	34	-	-	-	Forest P.R.C
37	10	2	9	-	-	-	-	-	Southern F.R.C
62	177	218	-	178	-	-	-	178	Warm - temperate F.R.C
16	**9**	**75**	**-**	**2**	**1**	**-**	**-**	**1**	**National Arboretum**
-	**-**	**-**	**-**	**2**	**-**	**-**	**-**	**2**	**Forest Aviation Headquarters**
152	**95**	**17**	**-**	**5**	**-**	**-**	**-**	**5**	**KFSV**
450	**535**	**642**	**-**	**204**	**108**	**-**	**-**	**96**	**Jeju-do Agency**
198	191	187	-	153	102	-	-	51	Jeju Agency
252	344	455	-	51	6	-	-	45	Seogwipo Agency

Source : Office of Information and Statistics (2010 Forest Basic Statistics)

9. 2010 산림청 소관 국유림, 임상별 산림면적 및 임목축적 (계속)

9-2. 축적 단위 : ㎥

구 분	총 계 Total						
	합 계 Total	Ⅰ	Ⅱ	Ⅲ	Ⅳ	Ⅴ	Ⅵ
합 계	**213,527,987**	**-**	**4,341,712**	**23,401,529**	**63,172,646**	**71,045,914**	**51,566,186**
북 부	**67,181,454**	**-**	**1,630,837**	**7,873,924**	**20,634,358**	**21,095,062**	**15,947,273**
춘천관리소	16,082,268	-	286,187	2,337,030	5,478,576	4,899,626	3,080,849
양구관리소	5,562,349	-	158,110	852,127	1,916,625	1,734,381	901,106
인제관리소	18,430,691	-	421,070	1,217,724	3,365,927	5,286,700	8,139,270
홍천관리소	19,153,838	-	642,590	2,323,634	6,910,825	6,407,093	2,869,696
수원관리소	5,179,768	-	64,004	649,356	1,457,592	2,136,204	872,612
서울관리소	2,772,540	-	58,876	494,053	1,504,813	631,058	83,740
동 부	**60,399,369**	**-**	**977,975**	**5,566,372**	**15,339,284**	**20,961,124**	**17,554,614**
강릉관리소	7,646,108	-	83,777	672,473	1,630,820	1,803,253	3,455,785
평창관리소	11,012,834	-	216,792	987,512	2,788,343	3,583,337	3,436,850
영월관리소	9,015,930	-	119,524	927,046	2,908,725	3,739,758	1,320,877
정선관리소	10,372,394	-	122,607	828,143	2,241,142	4,054,337	3,126,165
삼척관리소	8,957,467	-	229,795	847,783	3,173,641	3,108,546	1,597,702
태백관리소	4,345,946	-	88,844	461,600	1,181,719	1,341,072	1,272,711
양양관리소	9,048,690	-	116,636	841,815	1,414,894	3,330,821	3,344,524
남 부	**41,792,424**	**-**	**792,271**	**4,625,934**	**12,017,989**	**14,499,436**	**9,856,794**
영주관리소	13,379,701	-	291,741	1,821,884	3,944,887	4,384,211	2,936,978
영덕관리소	11,717,239	-	266,717	1,416,410	3,322,364	4,270,364	2,441,384
구미관리소	3,853,521	-	76,260	551,669	1,365,521	1,367,476	492,595
울진관리소	9,490,039	-	77,644	359,122	1,996,980	3,580,517	3,475,776
양산관리소	2,957,053	-	50,458	401,603	1,282,870	782,675	439,447
울 릉 군	394,871	-	29,451	75,246	105,367	114,193	70,614

구 분	활 엽 수 림 Non-coniferous forest						
	계 Total	Ⅰ	Ⅱ	Ⅲ	Ⅳ	Ⅴ	Ⅵ
합 계	**83,712,964**	**-**	**897,936**	**6,194,650**	**22,078,152**	**28,739,264**	**25,802,962**
북 부	**27,301,986**	**-**	**594,175**	**2,731,355**	**8,096,660**	**8,294,839**	**7,584,957**
춘천관리소	8,377,517	-	126,958	1,202,993	2,479,078	2,536,966	2,031,522
양구관리소	1,631,472	-	145,334	292,009	611,972	497,184	84,973
인제관리소	7,063,933	-	257,699	340,200	1,199,685	1,667,935	3,598,414
홍천관리소	6,919,126	-	35,005	579,609	2,553,447	2,420,065	1,331,000
수원관리소	1,554,953	-	9,759	70,634	255,325	745,348	473,887
서울관리소	1,754,985	-	19,420	245,910	997,153	427,341	65,161
동 부	**23,080,368**	**-**	**66,773**	**1,311,153**	**5,108,863**	**8,381,871**	**8,211,708**
강릉관리소	2,790,352	-	11,301	200,573	646,889	897,215	1,034,374
평창관리소	4,262,684	-	7,245	220,013	1,317,821	1,391,410	1,326,195
영월관리소	2,820,824	-	3,930	195,886	1,118,573	1,135,634	366,801
정선관리소	4,270,572	-	2,746	130,735	618,771	1,687,323	1,830,997
삼척관리소	1,882,071	-	17,936	82,788	541,815	628,728	610,804
태백관리소	1,792,163	-	4,701	72,737	357,947	462,527	894,251
양양관리소	5,261,702	-	18,914	408,421	507,047	2,179,034	2,148,286
남 부	**13,773,889**	**-**	**79,824**	**922,591**	**3,829,008**	**4,987,692**	**3,954,774**
영주관리소	4,892,622	-	21,067	423,373	1,451,556	1,570,385	1,426,241
영덕관리소	3,754,751	-	13,504	188,570	1,041,212	1,483,178	1,028,287
구미관리소	1,650,824	-	8,656	136,655	477,301	652,188	376,024
울진관리소	1,820,212	-	1,969	26,784	367,071	750,758	673,630
양산관리소	1,373,068	-	13,765	86,690	415,436	458,123	399,054
울 릉 군	282,412	-	20,863	60,519	76,432	73,060	51,538

자료 : 산림청 정보통계담당관실 (2010 산림기본통계)

Forest Land Area and Growing Stock of National Forests under Korea Forest Service by Forest Types (Cont'd)

9-2. stock volume

Unit : ㎥

침엽수림 Coniferous forest							Classification
계 Total	Ⅰ	Ⅱ	Ⅲ	Ⅳ	Ⅴ	Ⅵ	
62,365,564	**-**	**2,968,085**	**11,512,219**	**19,259,130**	**17,620,128**	**11,006,002**	**Total**
17,444,204	**-**	**935,693**	**3,786,938**	**5,501,068**	**4,258,510**	**2,961,995**	**Northern R.S.**
3,796,333	-	141,440	866,587	1,577,375	770,134	440,797	Chuncheon Station
1,291,648	-	-	300,379	448,955	235,208	307,106	Yanggu Statioin
3,935,918	-	149,961	698,617	819,440	870,226	1,397,674	Inje Station
5,006,392	-	566,057	1,275,215	1,585,777	1,121,844	457,499	Hongcheon Station
3,001,521	-	48,626	494,056	931,594	1,183,447	343,798	Suwon Station
412,392	-	29,609	152,084	137,927	77,651	15,121	Seoul Station
16,769,394	**-**	**766,007**	**2,528,135**	**4,719,705**	**5,559,479**	**3,196,068**	**Eastern R.S.**
1,831,828	-	59,403	185,808	435,246	582,830	568,541	Gangneung Station
3,835,912	-	166,344	486,463	931,481	1,231,437	1,020,187	Pyeongchang Station
2,649,271	-	68,317	344,715	565,772	986,208	684,259	Yeongwol Station
3,049,557	-	110,885	491,168	804,748	1,158,948	483,808	Jeongseon Station
3,023,598	-	200,779	473,054	1,170,654	957,143	221,968	Samcheok Station
1,253,953	-	72,500	289,893	458,940	340,575	92,045	Taebaek Station
1,125,275	-	87,779	257,034	352,864	302,338	125,260	Yangyang Station
14,103,163	**-**	**608,789**	**2,704,790**	**3,229,537**	**3,804,221**	**3,755,826**	**Southern R.S.**
4,563,366	-	233,565	1,129,474	1,181,777	1,284,072	734,478	Yeongju Station
3,704,513	-	227,702	912,494	725,626	1,021,668	817,023	Yeongdeok Station
747,841	-	47,991	270,084	307,120	82,644	40,002	Gumi Station
4,423,449	-	73,723	271,469	666,638	1,283,607	2,128,012	Uljin Station
614,571	-	24,723	118,825	342,112	108,501	20,410	Yangsan Station
49,423	-	1,085	2,444	6,264	23,729	15,901	Ulleung

혼효림 Mixed forest							Classification
계 Total	Ⅰ	Ⅱ	Ⅲ	Ⅳ	Ⅴ	Ⅵ	
67,449,459	**-**	**475,691**	**5,694,660**	**21,835,364**	**24,686,522**	**14,757,222**	**Total**
22,435,264	**-**	**100,969**	**1,355,631**	**7,036,630**	**8,541,713**	**5,400,321**	**Northern R.S.**
3,908,418	-	17,789	267,450	1,422,123	1,592,526	608,530	Chuncheon Station
2,639,229	-	12,776	259,739	855,698	1,001,989	509,027	Yanggu Statioin
7,430,840	-	13,410	178,907	1,346,802	2,748,539	3,143,182	Inje Station
7,228,320	-	41,528	468,810	2,771,601	2,865,184	1,081,197	Hongcheon Station
623,294	-	5,619	84,666	270,673	207,409	54,927	Suwon Station
605,163	-	9,847	96,059	369,733	126,066	3,458	Seoul Station
20,549,607	**-**	**145,195**	**1,727,084**	**5,510,716**	**7,019,774**	**6,146,838**	**Eastern R.S.**
3,023,928	-	13,073	286,092	548,685	323,208	1,852,870	Gangneung Station
2,914,238	-	43,203	281,036	539,041	960,490	1,090,468	Pyeongchang Station
3,545,835	-	47,277	386,445	1,224,380	1,617,916	269,817	Yeongwol Station
3,052,265	-	8,976	206,240	817,623	1,208,066	811,360	Jeongseon Station
4,051,798	-	11,080	291,941	1,461,172	1,522,675	764,930	Samcheok Station
1,299,830	-	11,643	98,970	364,832	537,970	286,415	Taebaek Station
2,661,713	-	9,943	176,360	554,983	849,449	1,070,978	Yangyang Station
13,915,372	**-**	**103,658**	**998,553**	**4,959,444**	**5,707,523**	**2,146,194**	**Southern R.S.**
3,923,713	-	37,109	269,037	1,311,554	1,529,754	776,259	Yeongju Station
4,257,975	-	25,511	315,346	1,555,526	1,765,518	596,074	Yeongdeok Station
1,454,856	-	19,613	144,930	581,100	632,644	76,569	Gumi Station
3,246,378	-	1,952	60,869	963,271	1,546,152	674,134	Uljin Station
969,414	-	11,970	196,088	525,322	216,051	19,983	Yangsan Station
63,036	-	7,503	12,283	22,671	17,404	3,175	Ulleung

Source : Office of Information and Statistics (2010 Forest Basic Statistics)

9. 2010 산림청 소관 국유림, 임상별 산림면적 및 임목축적 (계속)

9-2. 축적 단위 : ㎥

구 분	총 계 Total						
	합 계 Total	Ⅰ	Ⅱ	Ⅲ	Ⅳ	Ⅴ	Ⅵ
중 부	**14,341,152**	**-**	**509,208**	**2,681,395**	**6,316,309**	**4,140,932**	**693,308**
충주관리소	2,568,328	-	76,160	342,091	1,100,394	911,294	138,389
보은관리소	2,954,962	-	118,657	774,184	1,274,407	676,500	111,214
단양관리소	5,214,406	-	216,410	661,818	2,223,435	1,710,572	402,171
부여관리소	3,603,456	-	97,981	903,302	1,718,073	842,566	41,534
서 부	**25,542,571**	**-**	**345,168**	**2,115,619**	**8,054,884**	**9,181,790**	**5,845,110**
정읍관리소	3,707,613	-	27,682	212,319	1,787,369	1,516,042	164,201
무주관리소	8,090,196	-	112,445	764,373	1,794,622	2,956,812	2,461,944
영암관리소	2,884,466	-	63,499	287,927	1,534,695	940,507	57,838
함양관리소	7,559,915	-	78,352	618,283	1,667,775	2,138,119	3,057,386
순천관리소	3,300,381	-	63,190	232,717	1,270,423	1,630,310	103,741
국립산림과학원	**999,042**	**-**	**14,563**	**58,461**	**82,096**	**231,097**	**612,825**
본 원	27,863	-	837	4,855	9,235	4,881	8,055
산림생산기술연구소	270,320	-	-	-	1,298	42,065	226,957
남부산림연구소	70,332	-	7,381	32,080	21,837	7,438	1,596
난대산림연구소	630,527	-	6,345	21,526	49,726	176,713	376,217
국립수목원	**309,297**	**-**	**710**	**2,308**	**41,077**	**90,583**	**174,619**
산림항공본부	**-**	**-**	**-**	**-**	**-**	**-**	**-**
국립산림품종관리센터	**156,085**	**-**	**5,975**	**28,732**	**51,701**	**58,919**	**10,758**
제주위탁	**2,806,593**	**-**	**65,005**	**448,784**	**634,948**	**786,971**	**870,885**
제주시 위탁	1,525,314	-	18,450	197,990	378,381	472,460	458,033
서귀포시 위탁	1,281,279	-	46,555	250,794	256,567	314,511	412,852

구 분	활 엽 수 림 Non-coniferous forest						
	계 Total	Ⅰ	Ⅱ	Ⅲ	Ⅳ	Ⅴ	Ⅵ
중 부	**5,478,042**	**-**	**63,968**	**630,163**	**2,101,537**	**2,292,764**	**389,610**
충주관리소	708,780	-	10,696	107,134	305,776	273,021	12,153
보은관리소	1,203,366	-	20,849	186,076	578,220	383,262	34,959
단양관리소	2,127,221	-	5,812	66,085	569,192	1,176,947	309,185
부여관리소	1,438,675	-	26,611	270,868	648,349	459,534	33,313
서 부	**11,818,364**	**-**	**64,387**	**461,993**	**2,719,104**	**4,071,633**	**4,501,247**
정읍관리소	1,854,883	-	4,732	66,644	937,119	756,334	90,054
무주관리소	5,002,638	-	13,988	175,062	838,811	1,864,157	2,110,620
영암관리소	752,294	-	7,938	74,635	376,784	266,959	25,978
함양관리소	3,235,576	-	25,018	108,814	265,496	622,834	2,213,414
순천관리소	972,973	-	12,711	36,838	300,894	561,349	61,181
국립산림과학원	**540,301**	**-**	**4,938**	**10,860**	**26,079**	**128,531**	**369,893**
본 원	5,656	-	702	-	1,649	1,574	1,731
산림생산기술연구소	93,777	-	-	-	-	2,057	91,720
남부산림연구소	6,503	-	729	2,825	683	1,003	1,263
난대산림연구소	434,365	-	3,507	8,035	23,747	123,897	275,179
국립수목원	**111,893**	**-**	**-**	**-**	**3,594**	**8,268**	**100,031**
산림항공본부	**-**	**-**	**-**	**-**	**-**	**-**	**-**
국립산림품종관리센터	**30,702**	**-**	**1,501**	**5,013**	**9,994**	**9,826**	**4,368**
제주위탁	**1,577,419**	**-**	**22,370**	**121,522**	**183,313**	**563,840**	**686,374**
제주시 위탁	873,526	-	9,364	54,629	98,303	338,512	372,718
서귀포시 위탁	703,893	-	13,006	66,893	85,010	225,328	313,656

자료 : 산림청 정보통계담당관실 (2010 산림기본통계)

Forest Land Area and Growing Stock of National Forests under Korea Forest Service by Forest Types (Cont'd)

9-2. stock volume

Unit : ㎥

침 엽 수 림 Coniferous forest							Classification
계 Total	Ⅰ	Ⅱ	Ⅲ	Ⅳ	Ⅴ	Ⅵ	
5,003,989	**-**	**386,906**	**1,201,681**	**2,329,040**	**913,607**	**172,755**	**Central R.S.**
944,882	-	52,985	122,151	364,849	317,265	87,632	Chungju Station
668,124	-	76,014	276,481	203,395	96,839	15,395	Boeun Station
2,158,693	-	204,532	434,249	1,164,303	287,497	68,112	Danyang Station
1,232,290	-	53,375	368,800	596,493	212,006	1,616	Buyeo Station
7,588,033	**-**	**230,831**	**962,201**	**3,040,850**	**2,755,476**	**598,675**	**Western R.S.**
1,225,357	-	20,986	95,663	553,742	501,353	53,613	Jeongeup Station
1,650,156	-	81,648	270,112	433,527	625,108	239,761	Muju Station
1,260,939	-	49,238	170,268	686,909	337,748	16,776	Yeongam Station
2,239,756	-	38,424	296,736	860,868	793,996	249,732	Hamyang Station
1,211,825	-	40,535	129,422	505,804	497,271	38,793	Suncheon Station
302,184	**-**	**8,904**	**35,570**	**38,841**	**61,917**	**156,952**	**KFRI**
19,177	-	135	3,906	5,851	3,307	5,978	Head Office
147,689	-	-	-	-	37,660	110,029	Forest P.R.C
50,329	-	6,146	23,202	16,044	4,937	-	Southern F.R.C
84,989	-	2,623	8,462	16,946	16,013	40,945	Warm temperate F.R.C
172,236	**-**	**710**	**2,308**	**31,170**	**73,570**	**64,478**	**National Arboretum**
-	**-**	**-**	**-**	**-**	**-**	**-**	**Forest Aviation Headquarters**
80,673	**-**	**3,721**	**16,144**	**23,113**	**34,208**	**3,487**	**KFSV**
901,688	**-**	**26,524**	**274,452**	**345,806**	**159,140**	**95,766**	**Jeju-do Agency**
525,061	-	7,474	126,783	218,848	112,061	59,895	Jeju Agency
376,627	-	19,050	147,669	126,958	47,079	35,871	Seogwipo Agency

혼 효 림 Mixed forest							Classification
계 Total	Ⅰ	Ⅱ	Ⅲ	Ⅳ	Ⅴ	Ⅵ	
3,859,121	**-**	**58,334**	**849,551**	**1,885,732**	**934,561**	**130,943**	**Central R.S.**
914,666	-	12,479	112,806	429,769	321,008	38,604	Chungju Station
1,083,472	-	21,794	311,627	492,792	196,399	60,860	Boeun Station
928,492	-	6,066	161,484	489,940	246,128	24,874	Danyang Station
932,491	-	17,995	263,634	473,231	171,026	6,605	Buyeo Station
6,136,174	**-**	**49,950**	**691,425**	**2,294,930**	**2,354,681**	**745,188**	**Western R.S.**
627,373	-	1,964	50,012	296,508	258,355	20,534	Jeongeup Station
1,437,402	-	16,809	319,199	522,284	467,547	111,563	Muju Station
871,233	-	6,323	43,024	471,002	335,800	15,084	Yeongam Station
2,084,583	-	14,910	212,733	541,411	721,289	594,240	Hamyang Station
1,115,583	-	9,944	66,457	463,725	571,690	3,767	Suncheon Station
156,557	**-**	**721**	**12,031**	**17,176**	**40,649**	**85,980**	**KFRI**
3,030	-	-	949	1,735	-	346	Head Office
28,854	-	-	-	1,298	2,348	25,208	Forest P.R.C
13,500	-	506	6,053	5,110	1,498	333	Southern F.R.C
111,173	-	215	5,029	9,033	36,803	60,093	Warm - temperate F.R.C
25,168	**-**	**-**	**-**	**6,313**	**8,745**	**10,110**	**National Arboretum**
-	**-**	**-**	**-**	**-**	**-**	**-**	**Forest Aviation Headquarters**
44,710	**-**	**753**	**7,575**	**18,594**	**14,885**	**2,903**	**KFSV**
327,486	**-**	**16,111**	**52,810**	**105,829**	**63,991**	**88,745**	**Jeju-do Agency**
126,727	-	1,612	16,578	61,230	21,887	25,420	Jeju Agency
200,759	-	14,499	36,232	44,599	42,104	63,325	Seogwipo Agency

Source : Office of Information and Statistics (2010 Forest Basic Statistics)

10. 2010 산림청 소관 국유림, 지종별 산림면적 및 임목축적

단위 : ha, ㎥

구 분	산 림 면 적 Forest land area						
	합 계 Total	요 존 Indispensable			불 요 존 Dispensable		
		계 Total	시 업 지 P. F.	제 한 지 N. F.	계 Total	시 업 지 P. F.	제 한 지 N. F.
합 계	**1,409,879**	**1,353,985**	**989,761**	**364,224**	**55,894**	**40,117**	**15,777**
북 부	**434,577**	**427,115**	**280,157**	**146,958**	**7,462**	**4,215**	**3,247**
춘천관리소	**105,026**	**104,121**	**60,400**	**43,721**	**905**	**283**	**622**
가 평	8,364	8,228	6,187	2,041	136	136	-
춘 천	27,844	27,701	19,505	8,196	143	78	65
철 원	21,203	20,726	12,089	8,637	477	46	431
화 천	47,615	47,466	22,619	24,847	149	23	126
양구관리소	**37,513**	**37,349**	**16,072**	**21,277**	**164**	**20**	**144**
양 구	37,513	37,349	16,072	21,277	164	20	144
인제관리소	**114,210**	**114,094**	**65,440**	**48,654**	**116**	**113**	**3**
인 제	114,210	114,094	65,440	48,654	116	113	3
홍천관리소	**118,173**	**118,000**	**101,625**	**16,375**	**173**	**153**	**20**
원 주	8,653	8,613	6,696	1,917	40	21	19
홍 천	82,167	82,062	67,864	14,198	105	104	1
횡 성	27,353	27,325	27,065	260	28	28	-
수원관리소	**34,102**	**30,640**	**25,272**	**5,368**	**3,462**	**2,201**	**1,261**
수 원	143	95	-	95	48	25	23
성 남	533	358	-	358	175	-	175
안 양	32	24	-	24	8	-	8
평 택	105	66	-	66	39	-	39
안 산	196	88	-	88	108	-	108
과 천	11	7	-	7	4	-	4
오 산	7	6	-	6	1	-	1
군 포	23	23	-	23	-	-	-
의 왕	133	91	-	91	42	-	42
하 남	279	266	-	266	13	-	13
용 인	824	527	-	527	297	50	247
이 천	864	687	434	253	177	153	24
여 주	1,143	735	689	46	408	399	9
화 성	1,297	563	244	319	734	724	10

주 : 5년 주기로 수행되는 국가산림자원조사 주기에 따라 제6차 국가산림자원조사가 완료되는 2015년 산림기본통계(산림면적 및 축적) 공표예정으로 본 자료는 2010년 산림기본통계에 따름.

자료 : 산림청 정보통계담당관실 (2010 산림기본통계)

Forest Land Area and Growing Stock of National Forests under Korea Forest Service by Land Classes

Unit : ha, ㎥

임 목 축 적 Growing stock							Classification
합 계 Total	요 존 Indispensable			불 요 존 Dispensable			
	계 Total	시 업 지 P. F.	제 한 지 N. F.	계 Total	시 업 지 P. F.	제 한 지 N. F.	
210,721,394	**203,598,424**	**149,325,420**	**54,273,004**	**7,122,970**	**5,242,880**	**1,880,090**	**Total**
67,181,454	**66,275,169**	**43,964,464**	**22,310,705**	**906,285**	**533,894**	**372,391**	**Northern R.S.**
16,082,268	**15,958,593**	**9,278,350**	**6,680,243**	**123,675**	**46,617**	**77,058**	**Chuncheon Stn.**
1,548,536	1,523,144	1,143,938	379,206	25,392	25,392	-	Gapyeong
4,423,872	4,402,145	3,096,817	1,305,328	21,727	12,029	9,698	Chuncheon
2,319,689	2,260,900	1,351,632	909,268	58,789	5,832	52,957	Cheorwon
7,790,171	7,772,404	3,685,963	4,086,441	17,767	3,364	14,403	Hwacheon
5,562,349	**5,541,768**	**2,399,610**	**3,142,158**	**20,581**	**1,257**	**19,324**	**Yanggu Station**
5,562,349	5,541,768	2,399,610	3,142,158	20,581	1,257	19,324	Yanggu
18,430,691	**18,411,592**	**10,588,803**	**7,822,789**	**19,099**	**18,644**	**455**	**Inje Station**
18,430,691	18,411,592	10,588,803	7,822,789	19,099	18,644	455	Inje
19,153,838	**19,131,127**	**16,436,537**	**2,694,590**	**22,711**	**20,550**	**2,161**	**Hongcheon Stn**
1,150,231	1,147,928	894,136	253,792	2,303	142	2,161	Wonju
13,906,871	13,889,116	11,487,872	2,401,244	17,755	17,755	-	Hongcheon
4,096,736	4,094,083	4,054,529	39,554	2,653	2,653	-	Hoengseong
5,179,768	**4,741,961**	**3,959,224**	**782,737**	**437,807**	**284,690**	**153,117**	**Suwon Station**
23,613	15,614	-	15,614	7,999	4,167	3,832	Suwon
60,834	41,011	-	41,011	19,823	-	19,823	Seongnam
4,654	3,413	-	3,413	1,241	-	1,241	Anyang
10,410	6,707	-	6,707	3,703	-	3,703	Pyeongtaek
24,642	11,113	-	11,113	13,529	-	13,529	Ansan
1,508	959	-	959	549	-	549	Gwacheon
850	804	-	804	46	-	46	Osan
3,588	3,588	-	3,588	-	-	-	Gunpo
17,694	12,187	-	12,187	5,507	-	5,507	Uiwang
40,153	38,293	-	38,293	1,860	-	1,860	Hanam
105,530	68,832	-	68,832	36,698	6,505	30,193	Yongin
120,113	97,816	63,600	34,216	22,297	19,063	3,234	Icheon
135,508	80,731	74,405	6,326	54,777	53,667	1,110	Yeoju
162,728	76,496	33,526	42,970	86,232	85,269	963	Hwaseong

Note : The next edition of Forest Basic Statistics will be released when the sixth National Forest Inventory is completed in 2015 over a period of five years.

Source : Office of Information and Statistics (2010 Forest Basic Statistics)

10. 2010 산림청 소관 국유림, 지종별 산림면적 및 임목축적 (계속)

단위 : ha, ㎥

구 분	산 림 면 적 Forest land area						
	합 계 Total	요 존 Indispensable			불 요 존 Dispensable		
		계 Total	시 업 지 P. F.	제 한 지 N. F.	계 Total	시 업 지 P. F.	제 한 지 N. F.
광 주	2,426	1,672	1,046	626	754	367	387
양 평	24,708	24,510	22,008	2,502	198	114	84
안 성	1,378	922	851	71	456	369	87
서울관리소	**25,553**	**22,911**	**11,348**	**11,563**	**2,642**	**1,445**	**1,197**
종 로	677	673	-	673	4	-	4
중 구	94	93	-	93	1	-	1
용 산	84	84	-	84	-	-	-
성 동	7	7	-	7	-	-	-
광 진	7	7	-	7	-	-	-
동 대 문	3	1	-	1	2	-	2
중 랑	3	3	-	3	-	-	-
성 북	551	547	-	547	4	-	4
강 북	859	858	-	858	1	-	1
도 봉	18	18	-	18	-	-	-
노 원	534	526	-	526	8	-	8
은 평	675	671	-	671	4	-	4
서 대 문	191	190	-	190	1	-	1
마 포	1	1	-	1	-	-	-
양 천	13	12	-	12	1	-	1
강 서	11	9	-	9	2	-	2
구 로	8	7	-	7	1	-	1
금 천	25	21	-	21	4	-	4
영 등 포	-	-	-	-	-	-	-
동 작	17	15	-	15	2	-	2
관 악	92	59	-	59	33	-	33
서 초	49	49	-	49	-	-	-
강 남	39	37	-	37	2	-	2
송 파	5	4	-	4	1	-	1
강 동	5	5	-	5	-	-	-
인천 중구	646	551	-	551	95	-	95
인천 동구	-	-	-	-	-	-	-
인천 남구	29	25	-	25	4	-	4
연 수	85	78	-	78	7	-	7
남 동	104	99	-	99	5	-	5
부 평	164	66	-	66	98	-	98
계 양	103	86	-	86	17	-	17

자료 : 산림청 정보통계담당관실 (2010 산림기본통계)

Forest Land Area and Growing Stock of National Forests under Korea Forest Service by Land Classese (Cont'd)

Unit : ha, ㎥

임 목 축 적 Growing stock							Classification
합 계 Total	요 존 Indispensable			불 요 존 Dispensable			
	계 Total	시 업 지 P. F.	제 한 지 N. F.	계 Total	시 업 지 P. F.	제 한 지 N. F.	
304,840	217,338	135,918	81,420	87,502	45,492	42,010	Gwangju
3,969,117	3,937,525	3,532,152	405,373	31,592	18,480	13,112	Yangpyeong
193,986	129,534	119,623	9,911	64,452	52,047	12,405	Anseong
2,772,540	**2,490,128**	**1,301,940**	**1,188,188**	**282,412**	**162,136**	**120,276**	**Seoul Station**
62,837	62,328	-	62,328	509	-	509	Jongno
8,795	8,795	-	8,795	-	-	-	Jung-gu
11,289	11,289	-	11,289	-	-	-	Yongsan
732	732	-	732	-	-	-	Seongdong
835	835	-	835	-	-	-	Gwangjin
380	127	-	127	253	-	253	Dongdaemun
403	403	-	403	-	-	-	Jungnang
58,923	58,472	-	58,472	451	-	451	Seongbuk
84,233	84,165	-	84,165	68	-	68	Gangbuk
1,790	1,790	-	1,790	-	-	-	Dobong
47,574	47,574	-	47,574	-	-	-	Nowon
55,801	55,317	-	55,317	484	-	484	Eunpyeong
15,684	15,568	-	15,568	116	-	116	Seodaemun
127	127	-	127	-	-	-	Mapo
1,868	1,868	-	1,868	-	-	-	Yangcheon
1,303	1,105	-	1,105	198	-	198	Gangseo
1,145	1,002	-	1,002	143	-	143	Guro
3,351	3,011	-	3,011	340	-	340	Geumcheon
-	-	-	-	-	-	-	Yeongdeungpo
2,393	2,157	-	2,157	236	-	236	Dongjak
12,799	8,251	-	8,251	4,548	-	4,548	Gwanak
5,278	5,278	-	5,278	-	-	-	Seocho
4,417	4,218	-	4,218	199	-	199	Gangnam
-	-	-	-	-	-	-	Songpa
647	647	-	647	-	-	-	Gangdong
61,472	54,779	-	54,779	6,693	-	6,693	Incheon Jung-gu
-	-	-	-	-	-	-	Incheon dong-gu
3,995	3,521	-	3,521	474	-	474	Incheon nam-gu
11,889	10,945	-	10,945	944	-	944	Yeonsu
13,641	12,921	-	12,921	720	-	720	Namdong
20,700	8,254	-	8,254	12,446	-	12,446	Bupyeong
13,317	11,037	-	11,037	2,280	-	2,280	Gyeyang

Source : Office of Information and Statistics (2010 Forest Basic Statistics)

10. 2010 산림청 소관 국유림, 지종별 산림면적 및 임목축적 (계속)

단위 : ha, ㎥

구 분	산 림 면 적 Forest land area						
	합 계 Total	요 존 Indispensable			불 요 존 Dispensable		
		계 Total	시 업 지 P. F.	제 한 지 N. F.	계 Total	시 업 지 P. F.	제 한 지 N. F.
서 구	195	126	-	126	69	-	69
강 화	803	791	-	791	12	-	12
옹 진	682	592	25	567	90	5	85
의 정 부	279	265	-	265	14	-	14
부 천	9	7	-	7	2	-	2
광 명	16	15	-	15	1	-	1
동 두 천	430	411	127	284	19	3	16
구 리	99	96	-	96	3	-	3
남 양 주	678	457	146	311	221	78	143
시 흥	81	53	-	53	28	-	28
고 양	1,426	1,319	-	1,319	107	-	107
파 주	1,700	1,381	1,111	270	319	182	137
양 주	1,663	1,378	413	965	285	120	165
연 천	7,186	6,352	6,255	97	834	815	19
포 천	4,852	4,560	3,271	1,289	292	242	50
김 포	355	306	-	306	49	-	49
동 부	**377,241**	**368,308**	**294,722**	**73,586**	**8,933**	**7,805**	**1,128**
강릉관리소	**44,733**	**44,313**	**40,605**	**3,708**	**420**	**372**	**48**
강 릉	44,733	44,313	40,605	3,708	420	372	48
평창관리소	**68,546**	**64,857**	**48,775**	**16,082**	**3,689**	**3,639**	**50**
평 창	68,546	64,857	48,775	16,082	3,689	3,639	50
영월관리소	**54,999**	**54,374**	**42,748**	**11,626**	**625**	**120**	**505**
영 월	54,999	54,374	42,748	11,626	625	120	505
정선관리소	**61,506**	**61,440**	**46,320**	**15,120**	**66**	**66**	**-**
정 선	61,506	61,440	46,320	15,120	66	66	-
삼척관리소	**55,541**	**55,263**	**44,717**	**10,546**	**278**	**89**	**189**
동 해	4,316	4,236	4,106	130	80	71	9
삼 척	51,225	51,027	40,611	10,416	198	18	180
태백관리소	**28,139**	**24,782**	**20,074**	**4,708**	**3,357**	**3,353**	**4**
태 백	18,039	17,849	13,835	4,014	190	188	2
삼 척	10,100	6,933	6,239	694	3,167	3,165	2

자료 : 산림청 정보통계담당관실 (2010 산림기본통계)

Forest Land Area and Growing Stock of National Forests under Korea Forest Service by Land Classese (Cont'd)

Unit : ha, ㎥

임 목 축 적 Growing stock							Classification
합 계 Total	요 존 Indispensable			불 요 존 Dispensable			
	계 Total	시 업 지 P. F.	제 한 지 N. F.	계 Total	시 업 지 P. F.	제 한 지 N. F.	
26,494	16,989	-	16,989	9,505	-	9,505	Seo-gu
58,077	58,077	-	58,077	-	-	-	Ganghwa
54,849	50,192	2,324	47,868	4,657	607	4,050	Ongjin
31,576	29,767	-	29,767	1,809	-	1,809	Uijeongbu
1,109	918	-	918	191	-	191	Bucheon
1,897	1,762	-	1,762	135	-	135	Gwangmyeong
55,224	52,757	16,430	36,327	2,467	352	2,115	Dongducheon
6,930	6,500	-	6,500	430	-	430	Guri
92,325	62,057	19,826	42,231	30,268	10,651	19,617	Namyangju
9,350	7,047	-	7,047	2,303	-	2,303	Siheung
121,266	116,413	-	116,413	4,853	-	4,853	Goyang
188,653	153,788	124,200	29,588	34,865	19,152	15,713	Paju
194,790	166,500	50,011	116,489	28,290	11,919	16,371	Yangju
773,067	682,222	671,632	10,590	90,845	88,838	2,007	Yeoncheon
621,005	584,032	417,517	166,515	36,973	30,617	6,356	Pocheon
28,310	24,591	-	24,591	3,719	-	3,719	Gimpo
60,399,369	**59,056,548**	**47,393,841**	**11,662,707**	**1,342,821**	**1,165,948**	**176,873**	**Eastern R.S.**
7,646,108	**7,578,124**	**6,938,801**	**639,323**	**67,984**	**59,593**	**8,391**	**Gangneung Stn.**
7,646,108	7,578,124	6,938,801	639,323	67,984	59,593	8,391	Gangneung
11,012,834	**10,526,542**	**7,922,908**	**2,603,634**	**486,292**	**478,010**	**8,282**	**Pyeongchang Stn.**
11,012,834	10,526,542	7,922,908	2,603,634	486,292	478,010	8,282	Pyeongchang
9,015,930	**8,923,730**	**7,002,393**	**1,921,337**	**92,200**	**9,747**	**82,453**	**Yeongwol Stn.**
9,015,930	8,923,730	7,002,393	1,921,337	92,200	9,747	82,453	Yeongwol
10,372,394	**10,363,521**	**7,743,148**	**2,620,373**	**8,873**	**8,873**	**-**	**Jeongseon Stn.**
10,372,394	10,363,521	7,743,148	2,620,373	8,873	8,873	-	Jeongseon
8,957,467	**8,910,576**	**7,197,261**	**1,713,315**	**46,891**	**14,840**	**32,051**	**Samcheok Stn.**
717,086	703,863	681,474	22,389	13,223	12,079	1,144	Donghae
8,240,381	8,206,713	6,515,787	1,690,926	33,668	2,761	30,907	Samcheok
4,345,946	**3,762,544**	**3,064,849**	**697,695**	**583,402**	**582,831**	**571**	**Taeback Stn.**
2,617,726	2,590,938	2,009,931	581,007	26,788	26,555	233	Taeback
1,728,220	1,171,606	1,054,918	116,688	556,614	556,276	338	Samcheok

Source : Office of Information and Statistics (2010 Forest Basic Statistics)

10. 2010 산림청 소관 국유림, 지종별 산림면적 및 임목축적 (계속)

단위 : ha, ㎥

구 분	산 림 면 적 Forest land area						
	합 계 Total	요 존 Indispensable			불 요 존 Dispensable		
		계 Total	시 업 지 P. F.	제 한 지 N. F.	계 Total	시 업 지 P. F.	제 한 지 N. F.
양양관리소	**63,777**	**63,279**	**51,483**	**11,796**	**498**	**166**	**332**
속 초	1,753	1,748	1,619	129	5	5	-
고 성	26,061	25,717	14,828	10,889	344	12	332
양 양	35,963	35,814	35,036	778	149	149	-
남 부	**268,527**	**248,860**	**186,140**	**62,720**	**19,667**	**16,453**	**3,214**
영주관리소	**87,610**	**86,343**	**60,778**	**25,565**	**1,267**	**930**	**337**
안 동	6,123	5,823	5,622	201	300	224	76
영 주	14,016	13,735	2,011	11,724	281	132	149
문 경	12,629	12,271	7,493	4,778	358	353	5
의 성	2,026	1,965	1,948	17	61	61	-
예 천	1,755	1,733	1,725	8	22	12	10
봉 화	51,061	50,816	41,979	8,837	245	148	97
영덕관리소	**79,183**	**64,709**	**55,898**	**8,811**	**14,474**	**13,801**	**673**
포 항	7,613	5,888	5,723	165	1,725	1,561	164
경 주	3,895	3,364	1,996	1,368	531	405	126
영 천	2,789	2,591	2,441	150	198	151	47
청 송	8,464	8,433	7,956	477	31	31	-
영 양	35,404	24,287	20,703	3,584	11,117	11,042	75
영 덕	21,018	20,146	17,079	3,067	872	611	261
구미관리소	**28,005**	**26,596**	**19,421**	**7,175**	**1,409**	**713**	**696**
대구 중구	-	-	-	-	-	-	-
대구 동구	110	104	-	104	6	-	6
대구 서구	1	-	-	-	1	-	1
대구 북구	23	23	4	19	-	-	-
수 성	32	29	-	29	3	-	3
달 서	73	73	-	73	-	-	-
달 성	1,014	977	363	614	37	-	37
김 천	7,890	7,302	6,412	890	588	388	200
구 미	1,533	1,408	460	948	125	82	43
상 주	7,332	7,230	4,490	2,740	102	85	17
경 산	767	655	604	51	112	23	89
군 위	1,091	1,083	1,018	65	8	4	4
청 도	4,351	4,336	3,739	597	15	13	2

자료 : 산림청 정보통계담당관실 (2010 산림기본통계)

Forest Land Area and Growing Stock of National Forests under Korea Forest Service by Land Classese (Cont'd)

Unit : ha, ㎥

임 목 축 적 Growing stock							Classification
합 계 Total	요 존 Indispensable			불 요 존 Dispensable			
	계 Total	시 업 지 P. F.	제 한 지 N. F.	계 Total	시 업 지 P. F.	제 한 지 N. F.	
9,048,690	**8,991,511**	**7,524,481**	**1,467,030**	**57,179**	**12,054**	**45,125**	**Yangyang Stn.**
255,356	254,863	235,483	19,380	493	493	-	Sokcho
3,417,868	3,371,574	2,041,375	1,330,199	46,294	1,169	45,125	Goseong
5,375,466	5,365,074	5,247,623	117,451	10,392	10,392	-	Yangyang
41,792,424	**38,958,901**	**29,301,120**	**9,657,781**	**2,833,523**	**2,407,848**	**425,675**	**Southern R.S.**
13,379,701	**13,200,430**	**9,298,397**	**3,902,033**	**179,271**	**127,049**	**52,222**	**Yeongju Stn.**
934,293	889,305	861,529	27,776	44,988	33,517	11,471	Andong
2,179,813	2,136,075	309,878	1,826,197	43,738	20,446	23,292	Yeongju
1,657,920	1,617,503	986,337	631,166	40,417	39,811	606	Mungyeong
285,391	277,005	274,451	2,554	8,386	8,386	-	Uiseong
242,199	239,453	238,447	1,006	2,746	1,362	1,384	Yecheon
8,080,085	8,041,089	6,627,755	1,413,334	38,996	23,527	15,469	Bonghwa
11,717,239	**9,564,752**	**8,267,887**	**1,296,865**	**2,152,487**	**2,066,395**	**86,092**	**Yeongdeok Stn.**
1,064,767	830,834	807,722	23,112	233,933	219,706	14,227	Pohang
432,593	379,740	224,028	155,712	52,853	39,112	13,741	Gyeongju
344,342	323,311	304,539	18,772	21,031	15,296	5,735	Yeongcheon
1,196,636	1,193,563	1,127,293	66,270	3,073	3,073	-	Cheongsong
5,403,342	3,693,193	3,141,324	551,869	1,710,149	1,698,736	11,413	Yeongyang
3,275,559	3,144,111	2,662,981	481,130	131,448	90,472	40,976	Yeongdeok
3,853,521	**3,680,804**	**2,714,016**	**966,788**	**172,717**	**89,225**	**83,492**	**Gumi Station**
-	-	-	-	-	-	-	Daegu jung-gu
13,704	13,035	-	13,035	669	-	669	Daegu dong-gu
114	-	-	-	114	-	114	Daegu seo-gu
3,118	3,118	603	2,515	-	-	-	Daegu buk-gu
4,340	3,930	-	3,930	410	-	410	Suseong
10,263	10,263	-	10,263	-	-	-	Dalseo
136,946	132,083	49,164	82,919	4,863	-	4,863	Dalseong
1,123,106	1,046,677	918,642	128,035	76,429	55,780	20,649	Gimcheon
199,338	182,475	65,702	116,773	16,863	11,064	5,799	Gumi
974,075	963,605	605,267	358,338	10,470	8,725	1,745	Sangju
81,674	69,962	64,484	5,478	11,712	2,216	9,496	Gyeongsan
139,181	138,689	130,403	8,286	492	-	492	Gunwi
646,312	644,390	556,119	88,271	1,922	1,809	113	Cheongdo

Source : Office of Information and Statistics (2010 Forest Basic Statistics)

10. 2010 산림청 소관 국유림, 지종별 산림면적 및 임목축적 (계속)

단위 : ha, ㎥

구 분	산 림 면 적 Forest land area						
	합 계 Total	요 존 Indispensable			불 요 존 Dispensable		
		계 Total	시 업 지 P. F.	제 한 지 N. F.	계 Total	시 업 지 P. F.	제 한 지 N. F.
고 령	459	438	432	6	21	15	6
성 주	1,481	1,431	824	607	50	27	23
칠 곡	1,848	1,507	1,075	432	341	76	265
울진관리소	**48,877**	**48,832**	**38,880**	**9,952**	**45**	**23**	**22**
울 진	48,877	48,832	38,880	9,952	45	23	22
울 릉	-	-	-	-	-	-	-
양산관리소	**22,295**	**19,918**	**10,925**	**8,993**	**2,377**	**908**	**1,469**
부산 서구	114	110	6	104	4	1	3
부산 동구	44	44	-	44	-	-	-
영 도	6	6	-	6	-	-	-
진 구	77	40	-	40	37	-	37
동 래	75	73	-	73	2	-	2
부산 남구	35	18	-	18	17	-	17
부산 북구	204	203	-	203	1	-	1
해 운 대	515	504	7	497	11	-	11
사 하	21	14	3	11	7	-	7
금 정	159	159	-	159	-	-	-
부산강서구	930	495	-	495	435	-	435
연 제	4	-	-	-	4	-	4
수 영	18	15	-	15	3	-	3
사 상	215	127	-	127	88	-	88
기 장	1,101	1,017	1,002	15	84	83	1
울산 중구	11	11	-	11	-	-	-
울산 남구	39	34	1	33	5	-	5
울산 동구	59	59	4	55	-	-	-
울산 북구	422	277	16	261	145	50	95
울산 울주	4,754	4,067	1,504	2,563	687	104	583
창 원	1,188	1,110	408	702	78	43	35
김 해	3,641	3,355	1,089	2,266	286	235	51
밀 양	2,857	2,741	2,634	107	116	93	23
양 산	4,607	4,453	3,552	901	154	106	48
함 안	518	437	244	193	81	81	-
창 녕	681	549	455	94	132	112	20
남부청 (울 릉)	**2,557**	**2,462**	**238**	**2,224**	**95**	**78**	**17**

자료 : 산림청 정보통계담당관실 (2010 산림기본통계)

Forest Land Area and Growing Stock of National Forests under Korea Forest Service by Land Classese (Cont'd)

Unit : ha, ㎥

임 목 축 적 Growing stock							Classification
합 계 Total	요 존 Indispensable			불 요 존 Dispensable			
	계 Total	시 업 지 P. F.	제 한 지 N. F.	계 Total	시 업 지 P. F.	제 한 지 N. F.	
60,461	58,325	57,592	733	2,136	1,307	829	Goryeong
212,113	207,050	118,751	88,299	5,063	1,652	3,411	Seongju
248,776	207,202	147,289	59,913	41,574	6,672	34,902	Chilgok
9,490,039	**9,481,370**	**7,534,546**	**1,946,824**	**8,669**	**4,325**	**4,344**	**Uljin Station**
9,490,039	9,481,370	7,534,546	1,946,824	8,669	4,325	4,344	Uljin
-	-	-	-	-	-	-	Ulneung
2,957,053	**2,645,026**	**1,457,627**	**1,187,399**	**312,027**	**115,512**	**196,515**	**Yangsan Station**
14,072	13,920	687	13,233	152	16	136	Busan seo-gu
5,910	5,910	-	5,910	-	-	-	Busan dong-gu
614	614	-	614	-	-	-	Yeongdo
9,712	5,044	-	5,044	4,668	-	4,668	Jin-gu
10,867	10,628	-	10,628	239	-	239	Dongnae
3,580	2,015	-	2,015	1,565	-	1,565	Busan nam-gu
27,518	27,429	-	27,429	89	-	89	Busan buk-gu
66,000	64,563	915	63,648	1,437	-	1,437	Haeundae
2,386	1,787	295	1,492	599	-	599	Saha
20,582	20,582	-	20,582	-	-	-	Geumjeong
117,326	59,001	-	59,001	58,325	-	58,325	Busan gangseo
477	-	-	-	477	-	477	Yeonje
3,293	2,724	-	2,724	569	-	569	Suyeong
29,601	17,485	-	17,485	12,116	-	12,116	Sasang
121,068	111,977	110,364	1,613	9,091	9,091	-	Gijang
1,786	1,786	-	1,786	-	-	-	Ulsan Jung-gu
5,131	4,826	-	4,826	305	-	305	Ulsan Nam-gu
7,701	7,701	495	7,206	-	-	-	Ulsan Dong-gu
60,812	40,107	2,116	37,991	20,705	7,117	13,588	Ulsan Buk-gu
695,803	600,627	221,984	378,643	95,176	14,336	80,840	Ulsan Ulju
146,889	137,586	50,928	86,658	9,303	5,317	3,986	Changwon
435,591	401,394	129,976	271,418	34,197	28,365	5,832	Gimhae
383,664	368,773	355,098	13,675	14,891	12,361	2,530	Miryang
641,341	620,559	499,252	121,307	20,782	14,316	6,466	Yangsan
61,116	51,563	28,774	22,789	9,553	9,553	-	Haman
84,213	66,425	56,743	9,682	17,788	15,040	2,748	Changnyeong
394,871	**386,519**	**28,647**	**357,872**	**8,352**	**5,342**	**3,010**	**Ulleung**

Source : Office of Information and Statistics (2010 Forest Basic Statistics)

10. 2010 산림청 소관 국유림, 지종별 산림면적 및 임목축적 (계속)

단위 : ha, ㎥

구 분	산 림 면 적 Forest land area						
	합 계 Total	요 존 Indispensable			불 요 존 Dispensable		
		계 Total	시 업 지 P. F.	제 한 지 N. F.	계 Total	시 업 지 P. F.	제 한 지 N. F.
중 부	**111,798**	**101,968**	**66,483**	**35,485**	**9,830**	**4,777**	**5,053**
충주관리소	**20,096**	**18,769**	**14,467**	**4,302**	**1,327**	**476**	**851**
충 주	7,297	6,966	5,344	1,622	331	26	305
진 천	1,463	1,164	1,053	111	299	183	116
괴 산	9,576	9,165	6,697	2,468	411	55	356
음 성	1,224	1,008	992	16	216	185	31
증 평	536	466	381	85	70	27	43
보은관리소	**24,263**	**23,201**	**13,270**	**9,931**	**1,062**	**317**	**745**
청 주	407	175	-	175	232	-	232
청 원	3,781	3,413	2,777	636	368	180	188
보 은	7,884	7,784	4,384	3,400	100	42	58
옥 천	4,438	4,241	1,933	2,308	197	44	153
영 동	7,753	7,588	4,176	3,412	165	51	114
단양관리소	**37,445**	**35,983**	**19,299**	**16,684**	**1,462**	**111**	**1,351**
제 천	10,995	10,762	6,211	4,551	233	72	161
단 양	26,450	25,221	13,088	12,133	1,229	39	1,190
부여관리소	**29,994**	**24,015**	**19,447**	**4,568**	**5,979**	**3,873**	**2,106**
대전 동구	1,647	1,075	764	311	572	1	571
대전 중구	464	350	111	239	114	8	106
대전 서구	357	314	179	135	43	5	38
유 성 구	565	334	-	334	231	-	231
대 덕 구	324	210	-	210	114	-	114
천 안	1,359	1,121	951	170	238	195	43
공 주	7,161	5,466	5,078	388	1,695	1,259	436
보 령	2,083	1,853	1,832	21	230	224	6
아 산	1,129	1,021	1,009	12	108	88	20
서 산	1,509	1,391	1,112	279	118	76	42
논 산	1,086	783	716	67	303	303	-
금 산	4,741	4,706	3,186	1,520	35	32	3
연 기	1,042	555	429	126	487	246	241
부 여	2,283	1,446	1,318	128	837	766	71
서 천	453	346	209	137	107	39	68
청 양	1,715	1,507	1,368	139	208	188	20

자료 : 산림청 정보통계담당관실 (2010 산림기본통계)

Forest Land Area and Growing Stock of National Forests under Korea Forest Service by Land Classese (Cont'd)

Unit : ha, ㎥

임 목 축 적 Growing stock							Classification
합 계 Total	요 존 Indispensable			불 요 존 Dispensable			
	계 Total	시 업 지 P. F.	제 한 지 N. F.	계 Total	시 업 지 P. F.	제 한 지 N. F.	
14,341,152	**13,185,798**	**8,498,827**	**4,686,971**	**1,155,354**	**537,104**	**618,250**	**Central R.S.**
2,568,328	**2,414,412**	**1,855,224**	**559,188**	**153,916**	**49,449**	**104,467**	**Chungju Station**
849,491	813,366	623,632	189,734	36,125	2,070	34,055	Chungju
188,226	150,169	135,858	14,311	38,057	23,081	14,976	Jincheon
1,308,814	1,260,676	918,720	341,956	48,138	2,080	46,058	Goesan
154,432	129,006	126,978	2,028	25,426	21,929	3,497	Eumseong
67,365	61,195	50,036	11,159	6,170	289	5,881	Jeungpyeong
2,954,962	**2,827,194**	**1,614,328**	**1,212,866**	**127,768**	**37,389**	**90,379**	**Boeun Station**
60,346	25,949	-	25,949	34,397	-	34,397	Cheongju
490,313	446,600	363,393	83,207	43,713	21,435	22,278	Cheongwon
900,730	891,452	499,406	392,046	9,278	4,914	4,364	Boeun
533,761	512,176	230,350	281,826	21,585	5,005	16,580	Okcheon
969,812	951,017	521,179	429,838	18,795	6,035	12,760	Yeongdong
5,214,406	**5,034,705**	**2,684,482**	**2,350,223**	**179,701**	**7,698**	**172,003**	**Danyang Station**
1,509,898	1,498,114	862,392	635,722	11,784	2,544	9,240	Jecheon
3,704,508	3,536,591	1,822,090	1,714,501	167,917	5,154	162,763	Danyang
3,603,456	**2,909,487**	**2,344,793**	**564,694**	**693,969**	**442,568**	**251,401**	**Buyeo Station**
220,594	144,235	102,757	41,478	76,359	-	76,359	Daejeon dong-gu
60,470	45,753	14,334	31,419	14,717	910	13,807	Daejeon jung-gu
45,598	40,577	22,771	17,806	5,021	77	4,944	Daejeon seo-gu
65,207	38,680	-	38,680	26,527	-	26,527	Yuseong-gu
41,411	27,000	-	27,000	14,411	-	14,411	Daedeok-gu
148,157	124,720	105,832	18,888	23,437	18,703	4,734	Cheonan
745,039	569,253	531,080	38,173	175,786	130,573	45,213	Gongju
263,058	235,713	233,072	2,641	27,345	26,584	761	Boryeong
124,869	114,580	113,238	1,342	10,289	8,141	2,148	Asan
195,162	179,703	142,231	37,472	15,459	10,033	5,426	Seosan
145,122	104,793	95,982	8,811	40,329	40,329	-	Nonsan
611,673	610,719	411,348	199,371	954	609	345	Geumsan
109,570	58,239	44,929	13,310	51,331	25,718	25,613	Yeongi
303,508	195,085	177,778	17,307	108,423	98,685	9,738	Buyeo
56,134	46,930	28,177	18,753	9,204	1,109	8,095	Seocheon
195,347	171,354	162,303	9,051	23,993	21,695	2,298	Cheongyang

Source : Office of Information and Statistics (2010 Forest Basic Statistics)

10. 2010 산림청 소관 국유림, 지종별 산림면적 및 임목축적 (계속)

단위 : ha, ㎥

구 분	산 림 면 적 Forest land area						
	합 계 Total	요 존 Indispensable			불 요 존 Dispensable		
		계 Total	시 업 지 P. F.	제 한 지 N. F.	계 Total	시 업 지 P. F.	제 한 지 N. F.
홍 성	416	103	91	12	313	285	28
예 산	875	800	781	19	75	27	48
태 안	265	212	183	29	53	35	18
당 진	130	34	34	-	96	96	-
계 룡	390	388	96	292	2	-	2
서 부	**193,368**	**185,333**	**152,536**	**32,797**	**8,035**	**5,473**	**2,562**
정읍관리소	**30,190**	**29,215**	**23,805**	**5,410**	**975**	**620**	**355**
전 주	306	279	-	279	27	-	27
군 산	600	398	73	325	202	120	82
익 산	373	277	200	77	96	20	76
정 읍	3,947	3,775	3,486	289	172	171	1
김 제	280	236	156	80	44	26	18
완 주	11,839	11,750	9,345	2,405	89	24	65
순 창	3,783	3,746	3,188	558	37	9	28
고 창	1,751	1,664	1,201	463	87	45	42
부 안	7,311	7,090	6,156	934	221	205	16
무주관리소	**54,749**	**52,122**	**43,452**	**8,670**	**2,627**	**1,965**	**662**
남 원	10,750	10,715	10,387	328	35	35	-
진 안	11,044	8,877	7,214	1,663	2,167	1,757	410
무 주	20,623	20,614	16,677	3,937	9	9	-
장 수	9,767	9,467	6,837	2,630	300	50	250
임 실	2,565	2,449	2,337	112	116	114	2
영암관리소	**30,035**	**27,950**	**24,726**	**3,224**	**2,085**	**1,329**	**756**
광주 동구	230	197	152	45	33	31	2
광주 서구	15	11	-	11	4	4	-
광주 남구	52	48	-	48	4	4	-
광주 북구	142	139	120	19	3	2	1
광 산 구	110	98	96	2	12	12	-
목 포	81	38	38	-	43	43	-
나 주	1,188	1,115	1,115	-	73	73	-
장 흥	6,718	5,971	4,730	1,241	747	199	548
강 진	2,863	2,697	2,578	119	166	156	10

자료 : 산림청 정보통계담당관실 (2010 산림기본통계)

Forest Land Area and Growing Stock of National Forests under Korea Forest Service by Land Classese (Cont'd)

Unit : ha, ㎥

임 목 축 적 Growing stock							Classification
합 계 Total	요 존 Indispensable			불 요 존 Dispensable			
	계 Total	시 업 지 P. F.	제 한 지 N. F.	계 Total	시 업 지 P. F.	제 한 지 N. F.	
53,935	13,392	11,936	1,456	40,543	36,939	3,604	Hongseong
113,183	105,065	102,528	2,537	8,118	3,535	4,583	Yesan
38,141	30,720	26,423	4,297	7,421	4,935	2,486	Taean
19,055	5,062	5,062	-	13,993	13,993	-	Dangjin
48,223	47,914	13,012	34,902	309	-	309	Gyeryong
25,542,571	**24,660,895**	**20,166,521**	**4,494,374**	**881,676**	**597,826**	**283,850**	**Western R.S.**
3,707,613	**3,608,500**	**2,921,452**	**687,048**	**99,113**	**57,661**	**41,452**	**Jeongeup Station**
40,310	36,893	-	36,893	3,417	-	3,417	Jeonju
84,004	55,365	8,827	46,538	28,639	17,004	11,635	Gunsan
43,536	31,974	21,979	9,995	11,562	2,239	9,323	Iksan
502,930	480,908	445,063	35,845	22,022	22,022	-	Jeongeup
38,993	33,224	21,961	11,263	5,769	3,513	2,256	Gimje
1,379,523	1,371,531	1,083,721	287,810	7,992	2,758	5,234	Wanju
467,163	463,043	390,782	72,261	4,120	228	3,892	Sunchang
233,320	221,748	159,450	62,298	11,572	5,920	5,652	Gochang
917,834	913,814	789,669	124,145	4,020	3,977	43	Buan
8,090,196	**7,734,337**	**6,481,748**	**1,252,589**	**355,859**	**263,450**	**92,409**	**Muju Station**
1,822,988	1,817,148	1,761,446	55,702	5,840	5,840	-	Namwon
1,472,189	1,184,769	965,374	219,395	287,420	233,780	53,640	Jinan
2,907,483	2,906,599	2,352,304	554,295	884	884	-	Muju
1,489,136	1,445,421	1,039,770	405,651	43,715	4,946	38,769	Jangsu
398,400	380,400	362,854	17,546	18,000	18,000	-	Imsil
2,884,466	**2,720,689**	**2,429,039**	**291,650**	**163,777**	**112,423**	**51,354**	**Yeongam Station**
28,115	24,151	17,805	6,346	3,964	3,724	240	Gwangju dong-gu
1,892	1,412	-	1,412	480	480	-	Gwangju seo-gu
6,939	6,457	-	6,457	482	482	-	Gwangju nam-gu
19,213	19,029	16,404	2,625	184	123	61	Gwangju buk-gu
15,290	13,642	13,298	344	1,648	1,648	-	Gwangsan-gu
9,785	4,619	4,619	-	5,166	5,166	-	Mokpo
139,528	132,975	132,975	-	6,553	6,553	-	Naju
607,593	554,530	449,113	105,417	53,063	16,993	36,070	Jangheung
309,098	291,128	277,769	13,359	17,970	16,840	1,130	Gangjin

Source : Office of Information and Statistics (2010 Forest Basic Statistics)

10. 2010 산림청 소관 국유림, 지종별 산림면적 및 임목축적 (계속)

단위 : ha, ㎥

구 분	산 림 면 적 Forest land area						
	합 계 Total	요 존 Indispensable			불 요 존 Dispensable		
		계 Total	시 업 지 P. F.	제 한 지 N. F.	계 Total	시 업 지 P. F.	제 한 지 N. F.
해 남	3,319	3,055	2,880	175	264	205	59
영 암	3,165	3,063	2,913	150	102	58	44
무 안	224	156	156	-	68	68	-
함 평	855	691	688	3	164	164	-
영 광	1,141	1,079	803	276	62	17	45
장 성	1,826	1,682	1,669	13	144	144	-
완 도	1,961	1,902	955	947	59	14	45
진 도	4,274	4,235	4,075	160	39	39	-
신 안	1,871	1,773	1,758	15	98	96	2
함양관리소	**49,631**	**48,584**	**34,382**	**14,202**	**1,047**	**471**	**576**
진 주	303	253	176	77	50	9	41
통 영	254	245	86	159	9	6	3
사 천	700	590	313	277	110	18	92
거 제	3,156	2,686	1,426	1,260	470	169	301
의 령	566	535	495	40	31	21	10
고 성	766	754	439	315	12	8	4
남 해	3,331	3,314	1,405	1,909	17	14	3
하 동	11,944	11,832	11,213	619	112	64	48
산 청	12,225	12,168	3,816	8,352	57	30	27
함 양	9,780	9,664	8,760	904	116	94	22
거 창	4,185	4,158	4,061	97	27	13	14
합 천	2,421	2,385	2,192	193	36	25	11
순천관리소	**28,763**	**27,462**	**26,171**	**1,291**	**1,301**	**1,088**	**213**
여 수	887	837	806	31	50	26	24
순 천	5,414	5,080	4,579	501	334	241	93
광 양	671	589	572	17	82	67	15
담 양	1,332	1,178	1,139	39	154	154	-
곡 성	4,765	4,745	4,727	18	20	20	-
구 례	2,749	2,732	2,533	199	17	17	-
고 흥	2,853	2,657	2,602	55	196	123	73
보 성	4,686	4,359	4,049	310	327	327	-
화 순	5,406	5,285	5,164	121	121	113	8

자료 : 산림청 정보통계담당관실 (2010 산림기본통계)

Forest Land Area and Growing Stock of National Forests under Korea Forest Service by Land Classese (Cont'd)

Unit : ha, ㎥

임 목 축 적 Growing stock							Classification
합 계 Total	요 존 Indispensable			불 요 존 Dispensable			
	계 Total	시 업 지 P. F.	제 한 지 N. F.	계 Total	시 업 지 P. F.	제 한 지 N. F.	
283,226	280,117	266,753	13,364	3,109	2,650	459	Haenam
324,166	315,293	301,983	13,310	8,873	4,691	4,182	Yeongam
25,847	18,294	18,294	-	7,553	7,553	-	Muan
97,957	79,366	79,104	262	18,591	18,591	-	Hampyeong
128,459	122,253	90,717	31,536	6,206	1,166	5,040	Yeonggwang
183,430	168,683	167,517	1,166	14,747	14,747	-	Jangseong
166,417	161,069	81,274	79,795	5,348	1,349	3,999	Wando
369,251	365,654	350,905	14,749	3,597	3,597	-	Jindo
168,260	162,017	160,509	1,508	6,243	6,070	173	Sinan
7,559,915	**7,423,586**	**5,304,140**	**2,119,446**	**136,329**	**61,264**	**75,065**	**Hamyang Stn**
42,881	35,683	25,770	9,913	7,198	1,108	6,090	Jinju
37,596	36,424	12,786	23,638	1,172	759	413	Tongyeong
94,481	79,370	41,574	37,796	15,111	2,132	12,979	Sacheon
373,584	320,649	167,968	152,681	52,935	16,884	36,051	Geoje
85,134	80,779	74,753	6,026	4,355	3,015	1,340	Uiryeong
127,796	126,029	71,573	54,456	1,767	1,235	532	Goseong
492,173	489,806	209,074	280,732	2,367	1,945	422	Namhae
1,980,871	1,964,309	1,861,453	102,856	16,562	9,964	6,598	Hadong
1,863,046	1,854,715	586,071	1,268,644	8,331	4,531	3,800	Sancheong
1,532,033	1,513,808	1,371,717	142,091	18,225	14,771	3,454	Hamyang
625,449	621,754	607,225	14,529	3,695	1,586	2,109	Geochang
304,871	300,260	274,176	26,084	4,611	3,334	1,277	Hapcheon
3,300,381	**3,173,783**	**3,030,142**	**143,641**	**126,598**	**103,028**	**23,570**	**Suncheon Stn**
94,561	89,957	89,957	-	4,604	2,215	2,389	Yeosu
635,381	597,180	538,784	58,396	38,201	27,475	10,726	Suncheon
73,867	65,293	63,499	1,794	8,574	6,989	1,585	Gwangyang
156,629	150,141	145,116	5,025	6,488	6,488	-	Damyang
579,901	579,099	576,837	2,262	802	802	-	Gokseong
331,329	329,285	304,628	24,657	2,044	2,044	-	Gurye
311,955	292,684	286,638	6,046	19,271	11,093	8,178	Goheung
501,951	467,057	435,505	31,552	34,894	34,894	-	Boseong
614,807	603,087	589,178	13,909	11,720	11,028	692	Hwasun

Source : Office of Information and Statistics (2010 Forest Basic Statistics)

10. 2010 산림청 소관 국유림, 지종별 산림면적 및 임목축적 (계속)

단위 : ha, ㎥

구 분	산 림 면 적 Forest land area						
	합 계 Total	요 존 Indispensable			불 요 존 Dispensable		
		계 Total	시 업 지 P. F.	제 한 지 N. F.	계 Total	시 업 지 P. F.	제 한 지 N. F.
국립산림과학원	**4,837**	**4,827**	**8**	**4,819**	**10**	**4**	**6**
본 원	**267**	**267**	**-**	**267**	**-**	**-**	**-**
동 대 문	10	10	-	10	-	-	-
성 북	25	25	-	25	-	-	-
수 원	45	45	-	45	-	-	-
화 성	187	187	-	187	-	-	-
산림생산기술연구소	**1,109**	**1,109**	**-**	**1,109**	**-**	**-**	**-**
남 양 주	418	418	-	418	-	-	-
양 주	5	5	-	5	-	-	-
포 천	686	686	-	686	-	-	-
남부산림연구소	**708**	**698**	**8**	**690**	**10**	**4**	**6**
진 주	708	698	8	690	10	4	6
남 해	-	-	-	-	-	-	-
난대·아열대 산림연구소	**2,753**	**2,753**	**-**	**2,753**	**-**	**-**	**-**
서 귀 포	2,753	2,753	-	2,753	-	-	-
국립수목원	**1,119**	**1,108**	**-**	**1,108**	**11**	**-**	**11**
의 정 부	49	49	-	49	-	-	-
남 양 주	783	783	-	783	-	-	-
고 양	11	-	-	-	11	-	11
포 천	276	276	-	276	-	-	-
산림항공관리본부	**2**	**2**	**2**	**-**	**-**	**-**	**-**
국립산림품종관리센터	**1,275**	**1,275**	**-**	**1,275**	**-**	**-**	**-**
춘 천	351	351	-	351	-	-	-
강 릉	438	438	-	438	-	-	-
정 선	5	5	-	5	-	-	-
충 주	406	406	-	406	-	-	-
괴 산	75	75	-	75	-	-	-
제주위탁	**17,135**	**15,189**	**9,713**	**5,476**	**1,946**	**1,390**	**556**
제주시 위탁	8,900	7,816	3,175	4,641	1,084	528	556
서귀포시 위탁	8,235	7,373	6,538	835	862	862	-

자료 : 산림청 정보통계담당관실 (2010 산림기본통계)

Forest Land Area and Growing Stock of National Forests under Korea Forest Service by Land Classese (Cont'd)

Unit : ha, ㎥

임 목 축 적 Growing stock							Classification
합 계 Total	요 존 Indispensable			불 요 존 Dispensable			
	계 Total	시 업 지 P. F.	제 한 지 N. F.	계 Total	시 업 지 P. F.	제 한 지 N. F.	
999,042	**998,009**	**647**	**997,362**	**1,033**	**260**	**773**	**KFRI**
27,863	**27,863**	**-**	**27,863**	**-**	**-**	**-**	**Head Office**
1,376	1,376	-	1,376	-	-	-	Dongdaemun
3,557	3,557	-	3,557	-	-	-	Seongbuk
2,329	2,329	-	2,329	-	-	-	Suwon
20,601	20,601	-	20,601	-	-	-	Hwaseong
270,320	**270,320**	**-**	**270,320**	**-**	**-**	**-**	**Forest P.R.C**
108,682	108,682	-	108,682	-	-	-	Namyangju
1,298	1,298	-	1,298	-	-	-	Yangju
160,340	160,340	-	160,340	-	-	-	Pocheon
70,332	**69,299**	**647**	**68,652**	**1,033**	**260**	**773**	**Southern F.R.C**
70,332	69,299	647	68,652	1,033	260	773	Jinju
-	-	-	-	-	-	-	Namhae
630,527	**630,527**	**-**	**630,527**	**-**	**-**	**-**	**Warm - temperate F.R.C**
630,527	630,527	-	630,527	-	-	-	Seogwipo
309,297	**307,019**	**-**	**307,019**	**2,278**	**-**	**2,278**	**National Arboretum**
15,301	15,301	-	15,301	-	-	-	Uijeongbu
208,900	208,900	-	208,900	-	-	-	Namyangju
2,278	-	-	-	2,278	-	2,278	Goyang
82,818	82,818	-	82,818	-	-	-	Pocheon
-	**-**	**-**	**-**	**-**	**-**	**-**	Forest Aviation Headquarters
156,085	**156,085**	**-**	**156,085**	**-**	**-**	**-**	**KFSV**
41,170	41,170	-	41,170	-	-	-	Chuncheon
53,165	53,165	-	53,165	-	-	-	Gangneung
444	444	-	444	-	-	-	Jeongseon
51,848	51,848	-	51,848	-	-	-	Chungju
9,458	9,458	-	9,458	-	-	-	Goesan
2,806,593	**2,388,075**	**1,486,291**	**901,784**	**418,518**	**312,853**	**105,665**	**Jeju-do Agency**
1,525,314	1,334,012	551,524	782,488	191,302	85,637	105,665	Jeju Agency
1,281,279	1,054,063	934,767	119,296	227,216	227,216	-	Seogwipo Agency

Source : Office of Information and Statistics (2010 Forest Basic Statistics)

11. 2010 주요 수종별 산림면적 및 임목축적 현황

5-1. 침엽수 단위 : ha, ㎥

시 · 도	면 적 Area							
	계 Total	소나무 Red pine	잣나무 Korean pine	낙엽송 Japanese larch	리기다 Pitch pine	소나무 인공림 Red pine plantation	전나무 Needle fir	기타침엽수 Other conifers
합 계	**2,580,629**	**1,447,439**	**214,357**	**424,668**	**386,991**	**20,019**	**349**	**86,806**
서울특별시	1,370	269	178	5	915	2	-	1
부산광역시	14,762	13,407	116	27	856	88	-	268
대구광역시	20,814	18,789	763	753	509	-	-	-
인천광역시	6,756	3,471	150	52	3,073	2	-	8
광주광역시	13,003	8,662	54	13	2,741	13	-	1,520
대전광역시	15,308	3,146	352	1,998	9,812	-	-	-
울산광역시	24,979	17,030	832	572	6,369	148	-	28
경 기 도	178,383	10,651	60,775	46,652	58,997	956	-	352
강 원 도	442,831	234,724	71,999	130,810	2,934	2,051	285	28
충 청 북 도	178,605	36,732	20,367	85,408	35,618	35	-	445
충 청 남 도	179,089	71,721	7,737	13,675	83,827	1,906	-	223
전 라 북 도	210,805	101,636	13,900	22,010	65,495	167	-	7,597
전 라 남 도	385,785	244,449	4,331	631	67,809	4,741	-	63,824
경 상 북 도	564,298	416,348	27,859	94,068	22,321	3,638	64	-
경 상 남 도	320,500	254,812	4,906	27,994	25,561	1,580	-	5,647
제주특별자치도	23,341	11,592	38	-	154	4,692	-	6,865

주 : 5년 주기로 수행되는 국가산림자원조사 주기에 따라 제6차 국가산림자원조사가 완료되는 2015년 산림기본통계(산림면적 및 축적) 공표예정으로 본 자료는 2010년 산림기본통계에 따름.

자료 : 한국임업진흥원

Forest Land Area and Growing Stock by Tree Species

5-1. Coniferous forest

Unit : ha, ㎥

축 적 Stock								City/ Province
계 Total	소나무 Red pine	잣나무 Korean pine	낙엽송 Japanese larch	리기다 Pitch pine	소나무 인공림 Red pine plantation	전나무 Needle fir	기타침엽수 Other conifers	
336,337,314	**209,048,541**	**17,320,735**	**58,873,404**	**44,628,219**	**1,020,004**	**48,834**	**5,397,578**	**Total**
173,001	44,907	24,934	676	102,260	223	-	-	Seoul
2,178,646	2,094,246	12,495	1,546	48,755	2,616	-	18,988	Busan
2,834,598	2,701,136	7,691	89,755	36,016	-	-	-	Daegu
872,325	477,638	19,578	7,814	367,099	196	-	-	Incheon
1,606,758	1,154,466	11,539	1,256	335,092	723	-	103,683	Gwangju
2,152,352	436,394	22,683	300,865	1,392,410	-	-	-	Daejeon
3,588,743	2,820,369	13,976	97,127	653,650	1,736	-	1,886	Ulsan
23,603,615	1,589,827	7,624,411	7,522,890	6,774,559	40,602	-	51,325	Gyeonggi-do
63,056,066	38,149,796	6,286,316	18,243,332	222,534	106,636	47,452	-	Gangwon-do
22,958,202	5,186,069	816,675	13,154,433	3,763,085	1,477	-	36,463	Chungcheong buk-do
22,019,966	9,686,983	290,748	1,796,862	10,168,796	72,741	-	3,836	Chungcheong nam-do
28,554,583	16,521,745	514,657	3,481,896	7,530,563	19,835	-	485,885	Jeollabuk-do
40,571,955	28,925,699	231,407	77,856	8,174,278	48,755	-	3,113,959	Jeollanam-do
73,151,374	60,616,139	1,059,624	9,395,213	1,881,492	197,525	1,381	-	Gyeongsang buk-do
45,509,770	36,655,012	378,198	4,701,884	3,163,486	32,573	-	578,617	Gyeongsang nam-do
3,505,360	1,988,114	5,802	-	14,143	494,366	-	1,002,935	Jeju Special Self-Governing Province

Note : The next edition of Forest Basic Statistics will be released when the sixth National Forest Inventory is completed in 2015 over a period of five years.

Source : Korea Forestry Promotion Institute

11. 2010 주요 수종별 산림면적 및 임목축적 현황 (계속)

5-2. 활엽수 단위 : ha, ㎥

시 · 도	면 적 Area				
	계 Total	활엽수인공림 Non-coniferous plantation	밤나무 Chestnut	포플러 Poplar	기타활엽수 Other broadleaved trees
합 계	**1,718,916**	**37,498**	**78,031**	**1,749**	**1,601,638**
서울특별시	7,424	15	2	9	7,398
부산광역시	6,527	16	50	4	6,457
대구광역시	5,843	415	2	11	5,415
인천광역시	16,734	68	182	27	16,457
광주광역시	2,786	40	53	6	2,687
대전광역시	8,676	401	216	-	8,059
울산광역시	19,503	41	72	-	19,390
경 기 도	193,970	3,922	1,572	53	188,423
강 원 도	502,435	3,588	258	-	498,589
충 청 북 도	154,616	6,565	1,792	356	145,903
충 청 남 도	128,890	4,306	20,937	138	103,509
전 라 북 도	134,506	3,423	5,050	170	125,863
전 라 남 도	133,243	8,488	19,040	104	105,611
경 상 북 도	236,387	2,345	264	397	233,381
경 상 남 도	136,838	3,675	27,956	182	105,025
제주특별자치도	30,538	190	585	292	29,471

자료 : 한국임업진흥원

Forest Land Area and Growing Stock by Tree Species (Cont'd)

5-2. Non-coniferous forest

Unit : ha, ㎥

축 적 Stock					City/ Province
계 Total	활엽수인공림 Non-coniferous plantation	밤나무 Chestnut	포플러 Poplar	기타활엽수 Others broadleaved trees	
215,318,806	**444,689**	**3,964,346**	**94,576**	**210,815,195**	**Total**
941,328	758	122	1,031	939,417	Seoul
887,223	-	7,286	93	879,844	Busan
721,273	219	-	650	720,404	Daegu
1,859,559	2,314	11,780	2,351	1,843,114	Incheon
317,336	-	3,050	241	314,045	Gwangju
924,836	2,896	14,377	-	907,563	Daejeon
2,582,457	2,365	9,134	-	2,570,958	Ulsan
24,780,933	43,659	114,395	4,293	24,618,586	Gyeonggi-do
70,009,836	76,088	20,295	-	69,913,453	Gangwon-do
18,618,291	88,469	76,846	27,186	18,425,790	Chungcheongbuk-do
13,066,964	65,971	890,417	4,300	12,106,276	Chungcheongnam-do
16,473,345	17,774	378,432	10,565	16,066,574	Jeollabuk-do
12,071,520	43,070	873,796	4,241	11,150,413	Jeollanam-do
30,371,170	43,606	15,006	27,575	30,284,983	Gyeongsangbuk-do
16,678,689	55,718	1,430,457	12,050	15,180,464	Gyeongsangnam-do
5,014,046	1,782	118,953	-	4,893,311	Jeju Special Self-Governing Province

Source : Korea Forestry Promotion Institute

12. 국유림 사용허가 현황

단위 :건, ha

구 분	합 계 Total		광 업 용 For mining		산업시설용 For industrial facilities		학교 - Experiment
	건 수 No. of cases	면 적 Area	건 수 No. of cases	면 적 Area	건 수 No. of cases	면 적 Area	건 수 No. of cases
2010	4,761	23,794	187	1,049	2,330	2,953	5
2011	5,083	24,295	199	1,016	2,440	3,019	5
2012	5,374	24,437	193	1,009	2,552	2,983	5
2013	5,634	23,751	197	994	2,524	2,344	4
2014	**5,830**	**24,264**	**198**	**1,210**	**2,671**	**2,351**	**5**
국립수목원	23	96	-	-	4	-	-
국립산림품종관리센터	12	8	-	-	4	1	-
북 부	1,619	3,475	7	10	721	651	-
동 부	1,597	12,159	140	1,055	842	1,355	-
남 부	1,063	2,415	35	39	432	149	-
중 부	658	1,029	15	103	227	46	1
서 부	670	4,596	1	3	349	129	3
국립산림과학원	52	29	-	-	27	3	1
서울특별시	-	-	-	-	-	-	-
부산광역시	-	-	-	-	-	-	-
대구광역시	-	-	-	-	-	-	-
인천광역시	-	-	-	-	-	-	-
광주광역시	-	-	-	-	-	-	-
대전광역시	-	-	-	-	-	-	-
경 상 북 도	-	-	-	-	-	-	-
제주특별자치도	136	457	-	-	65	17	-

자료 : 산림청 국유림관리과

Status of Lease Permission on Indispensable National Forest

Unit : no. of cases, ha

연습림용 forests, colleges	공공 및 공익사업용 For public utilities		기업조림용 For reforestation of enterprises		기 타 Others		Classification
면 적 Area	건 수 No. of cases	면 적 Area	건 수 No. of cases	면 적 Area	건 수 No. of cases	면 적 Area	
3,869	1,944	15,252	-	-	295	671	**2010**
3,869	2,126	15,986	-	-	313	405	**2011**
3,869	2,223	16,047	-	-	401	529	**2012**
2,716	2,402	17,223	-	-	507	474	**2013**
2,716	**2,537**	**17,564**	**-**	**-**	**419**	**423**	**2014**
-	8	96	-	-	11	-	National Arboretum
-	7	7	-	-	1	-	KFSV
-	801	2,730	-	-	90	84	Northern R.S.
-	584	9,720	-	-	31	29	Eastern R.S.
-	494	2,155	-	-	102	72	Southern R.S.
20	298	844	-	-	117	16	Central R.S.
2,696	279	1,641	-	-	38	127	Western R.S.
-	22	24	-	-	2	2	KFRI
-	-	-	-	-	-	-	Seoul
-	-	-	-	-	-	-	Busan
-	-	-	-	-	-	-	Daegu
-	-	-	-	-	-	-	Incheon
-	-	-	-	-	-	-	Gwangju
-	-	-	-	-	-	-	Daejeon
-	-	-	-	-	-	-	Gyeongsangbuk-do
-	44	347	-	-	27	93	Jeju Special Self-Governing Province

Source : National Forest Estate Management Division

13. 국유림 대부현황

단위 : 건, ha

구 분	합 계 Total		광 업 용 For mining		산업시설용 For industrial facilities		학교연습림용 Experiment forest, colleges	
	건 수 No. of cases	면 적 Area	건 수 No. of cases	면 적 Area	건 수 No. of cases	면 적 Area	건 수 No. of cases	면 적 Area
2010	3,561	9,692	34	138	1,027	1,271	1	122
2011	3,587	8,327	33	139	1,061	1,317	-	-
2012	3,400	7,875	32	140	1,027	1,293	-	-
2013	2,705	7,145	29	138	859	1,142	-	-
2014	**2,666**	**6,851**	**29**	**142**	**905**	**1,108**	**9**	**1**
국립수목원	-	-	-	-	-	-	-	-
국립산림품종관리센터	-	-	-	-	-	-	-	-
북 부	721	1,412	-	-	350	437	4	-
동 부	322	2,397	7	9	129	141	1	1
남 부	388	937	4	3	91	132	-	-
중 부	845	936	18	130	227	250	1	-
서 부	303	694	-	-	85	96	2	-
국립산림과학원	1	-	-	-	-	-	1	-
서울특별시	-	-	-	-	-	-	-	-
부산광역시	-	-	-	-	-	-	-	-
대구광역시	-	-	-	-	-	-	-	-
인천광역시	-	-	-	-	-	-	-	-
광주광역시	-	-	-	-	-	-	-	-
대전광역시	-	-	-	-	-	-	-	-
경 상 북 도	-	-	-	-	-	-	-	-
제주특별자치도	86	475	-	-	23	52	-	-

자료 : 산림청 국유림관리과

Status of Lease Permission on Disposable National Forest

Unit : no. of cases, ha

공공 및 공익사업용 For public utilities		목 축 용 For pasture		산림계조림용 For reforestation of V.F.A.		기 타 Others		Classification
건 수 No. of cases	면 적 Area	건 수 No. of cases	면 적 Area	건 수 No. of cases	면 적 Area	건 수 No. of cases	면 적 Area	
571	1,523	198	3,557	92	2,703	1,638	378	**2009**
593	1,091	188	3,476	66	1,953	1,646	351	**2010**
592	1,063	181	3,425	56	1,629	1,512	325	**2011**
534	1,031	180	3,289	43	1,310	1,060	235	**2012**
544	**1,033**	**176**	**3,276**	**31**	**1,082**	**972**	**209**	**2013**
-	-	-	-	-	-	-	-	National Arboretum
-	-	-	-	-	-	-	-	KFSV
161	465	42	132	21	332	143	46	Northern R.S.
99	40	29	2,198	-	-	57	8	Eastern R.S.
88	81	19	234	7	444	179	43	Southern R.S.
119	216	46	243	2	23	432	74	Central R.S.
53	27	26	270	1	283	136	18	Western R.S.
-	-	-	-	-	-	-	-	KFRI
-	-	-	-	-	-	-	-	Seoul
-	-	-	-	-	-	-	-	Busan
-	-	-	-	-	-	-	-	Daegu
-	-	-	-	-	-	-	-	Incheon
-	-	-	-	-	-	-	-	Gwangju
-	-	-	-	-	-	-	-	Daejeon
-	-	-	-	-	-	-	-	Gyeongsangbuk-do
24	204	14	199	-	-	25	20	Jeju Special Self-Governing Province

Source : National Forest Estate Management Division

14. 국유림 분수림 현황

단위 : 건, ha

구 분	합 계 Total		개 인 Individual		마을 및 산림계 Village & V.F.A		일 반 법 인 체 Corporation	
	건 수 No. of cases	면 적 Area	건 수 No. of cases	면 적 Area	건 수 No. of cases	면 적 Area	건 수 No. of cases	면 적 Area
2010	255	22,923	170	2,546	57	2,030	15	16,566
2011	224	22,093	147	2,394	51	1,907	14	16,611
2012	198	20,350	133	2,161	41	1,107	14	15,997
2013	186	19,221	130	2,115	33	939	13	15,083
2014	**158**	**18,514**	**110**	**2,333**	**26**	**816**	**16**	**14,747**
북 부	54	914	43	473	4	45	6	38
동 부	2	1,630	-		-	-	2	1,630
남 부	19	12,018	12	293	3	41	4	11,684
중 부	51	1,209	40	648	6	59	2	267
서 부	23	2,156	15	919	5	140	1	1,072
			-	-	-	-	-	-
서울특별시	-	-	-	-	-	-	-	-
부산광역시	-	-	-	-	-	-	-	-
대구광역시	-	-	-	-	-	-	-	-
인천광역시	-	-	-	-	-	-	-	-
광주광역시	-	-	-	-	-	-	-	-
대전광역시	-	-	-	-	-	-	-	-
제주특별자치도	9	587	-	-	8	531	1	56

자료 : 산림청 국유림관리과

Status of Profit-sharing on Disposable National Forest

Unit : no. of cases, ha

학 교 School		공 공 단 체 Public corporation		국 가 기 관 National agency		지방자치단체 Local agency		Classification
건 수 No. of cases	면 적 Area	건 수 No. of cases	면 적 Area	건 수 No. of cases	면 적 Area	건 수 No. of cases	면 적 Area	
7	751	-	-	2	20	4	1,010	**2010**
7	694	-	-	2	20	3	467	**2011**
6	693	-	-	2	20	2	372	**2012**
6	692	-	-	2	20	2	372	**2013**
4	**404**	**-**	**-**	**1**	**10**	**1**	**204**	**2014**
1	358	-	-	-	-	-	-	Northern R.S.
-	-	-	-	-	-	-	-	Eastern R.S.
-	-	-	-	-	-	-	-	Southern R.S.
1	21	-	-	1	10	1	204	Central R.S.
2	25	-	-	-	-	-	-	Western R.S.
-	-	-	-	-	-	-	-	
-	-	-	-	-	-	-	-	Seoul
-	-	-	-	-	-	-	-	Busan
-	-	-	-	-	-	-	-	Daegu
-	-	-	-	-	-	-	-	Incheon
-	-	-	-	-	-	-	-	Gwangju
-	-	-	-	-	-	-	-	Daejeon
-	-	-	-	-	-	-	-	Jeju Special Self-Governing Province

15. 국유재산 취득 및 처분 현황

단위 : ha, 1,000원

연 도	취 득 Acquisition					
	계 Total	매 수 Buying		교 환 Exchange	관 리 전 환 3) (사용승인) Management conversion	기 타 1) Others
		면 적 Area	매수대금 Price			
1992	9,103	4,455	11,047,083	955	3,058	635
1993	2,860	1,221	3,289,720	211	504	924
1994	8,229	1,513	4,845,229	2,219	759	3,738
1995	11,969	5,383	14,206,011	177	6	6,403
1996	19,817	5,749	18,354,868	102	449	13,517
1997	10,320	6,366	29,836,883	430	328	3,196
1998	7,160	4,233	12,716,078	946	750	1,231
1999	8,523	5,838	19,519,257	705	405	1,575
2000	8,616	6,735	20,552,639	210	65	1,606
2001	8,106	6,184	20,299,942	290	52	1,580
2002	7,565	6,438	21,336,662	161	128	838
2003	9,712	5,937	21,710,004	3	6	3,766
2004	14,170	11,680	44,211,723	1,872	-	618
2005	13,651	13,100	63,626,475	39	461	51
2006	12,857	12,543	75,070,205	176	138	-
2007	14,340	12,033	83,923,927	453	1,693	161
2008	13,348	9,520	97,752,397	766	3,042	20
2009	11,568	10,052	105,366,538	999	459	58
2010	10,583	8,793	78,164,735	1,287	340	163
2011	13,093	10,871	82,289,652	195	2,001	26
2012	14,129	10,529	75,003,897	862	1,139	1,599
2013	11,911	9,268	70,439,669	716	734	1,193
2014	**14,023**	**7,055**	**54,822,855**	**685**	**187**	**6,096**

주1 : 은닉 · 망실재산 환수, 무주재산 취득, 중앙관서지정취득 수치임.
주2 : 대토보상 등 기타 처분 수치임.
주3 : 2014년은 관리전환과 사용승인 수치임
자료 : 산림청 국유림관리과

Acquisition and Disposal of National Forest

Unit : ha, 1,000won

처 분 Disposal						Year
계 Total	매 각 Selling		교 환 Exchange	관 리 전 환 3) (사용승인) Management conversion	기 타 2) Others	
	면 적 Area	계약금액 Contract Amount				
4,231	256	40,430,183	22	3,953	-	**1992**
667	505	61,056,135	97	65	-	**1993**
2,240	1,306	80,324,327	631	303	-	**1994**
1,190	1,071	109,652,360	37	82	-	**1995**
1,230	964	112,459,260	6	260	-	**1996**
1,307	1,076	112,942,911	135	96	-	**1997**
2,510	1,351	69,806,187	567	592	-	**1998**
2,112	1,824	99,390,420	273	15	-	**1999**
982	818	54,829,525	83	81	-	**2000**
738	566	57,246,725	84	88	-	**2001**
699	386	98,373,802	107	206	-	**2002**
340	300	38,625,836	2	38	-	**2003**
1,351	439	67,036,518	868	44	-	**2004**
359	272	53,868,654	11	76	-	**2005**
535	325	70,097,741	40	170	-	**2006**
1,962	232	125,147,161	206	1,524	-	**2007**
1,572	303	154,958,504	210	1,059	-	**2008**
742	157	52,821,721	181	304	100	**2009**
618	161	47,729,551	147	233	77	**2010**
344	231	95,490,235	35	76	2	**2011**
397	136	54,639,591	87	174	-	**2012**
1,505	129	37,972,697	39	1,337	-	**2013**
261	**80**	**28,787,171**	**138**	**43**	**-**	**2014**

Note1 : Retrievals and acquisitions of unowned properties.
Note2 : Disposal of others including land compensation for land taken up for public purposes.
Note3 : The Total Number of Management Conversion and Ownership Transfer
Source : National Forest Estate Management Division

16. 산지이용 구분 현황

단위 : ha

구 분	합 계 Total	보전산지 Conservation forest			준보전산지 Semi-conservation forest	Classification
		소 계 Total	임업용 Forestry	공익용 Public		
1997 (천ha)	6,452	4,977	3,548	1,429	1,475	**1997 (1,000ha)**
2009	6,430,866	4,957,265	3,257,493	1,699,772	1,473,602	**2009**
2010	6,432,353	4,946,643	3,275,877	1,670,766	1,485,710	**2010**
2011	6,431,305	4,947,326	3,280,240	1,667,086	1,483,979	**2011**
2012	6,422,431	4,941,472	3,286,362	1,655,110	1,480,959	**2012**
2013	6,414,439	4,940,320	3,294,342	1,645,978	1,474,119	**2013**
2014	**6,407,474**	**4,937,678**	**3,294,429**	**1,643,249**	**1,469,797**	**2014**
서울특별시	14,309	11,509	379	11,130	2,800	Seoul
부산광역시	35,147	20,714	712	20,002	14,433	Busan
대구광역시	47,509	41,434	2,712	38,722	6,075	Daegu
인천광역시	39,932	17,811	10,394	7,417	22,121	Incheon
광주광역시	18,897	16,303	445	15,858	2,594	Gwangju
대전광역시	28,054	23,836	2,717	21,119	4,218	Daejeon
울산광역시	67,604	55,748	23,387	32,361	11,856	Ulsan
세종특별자치시	25,049	14,878	11,296	3,582	10,171	Sejong
경 기 도	543,891	386,014	238,244	147,770	157,877	Gyeonggi-do
강 원 도	1,377,363	1,185,037	742,587	442,450	192,326	Gangwon-do
충 청 북 도	496,235	391,573	261,591	129,982	104,662	Chungcheong buk-do
충 청 남 도	413,242	248,830	198,560	50,270	164,413	Chungcheong nam-do
전 라 북 도	449,093	336,402	207,852	128,550	112,691	Jeollabuk-do
전 라 남 도	698,425	510,654	381,956	128,698	187,771	Jeollanam-do
경 상 북 도	1,362,840	1,100,813	829,642	271,171	262,027	Gyeongsang buk-do
경 상 남 도	702,152	544,949	370,289	174,660	157,203	Gyeongsang nam-do
제주특별자치도	87,732	31,173	11,664	19,509	56,558	Jeju Special Self-Governing Province

주 : '91, '97, '08, '09, '10년 고시기준. 1997년 이전까지의 단위는 '천ha'이고, 2008년 이후는 'ha'임.
자료 : 산림청 산지관리과

Status of Forest Land Classification

unit : ha

구 분	합 계 Total	보전산지 Conservation forest			준보전산지 Semi-conservation forest	Classification
		소 계 Total	임업용 Forestry	공익용 Public		
서울특별시	**14,309**	**11,509**	**379**	**11,130**	**2,800**	**Seoul**
종 로	944	833	47	786	111	Jongno
중 구	132	117	11	106	15	Jung-gu
용 산	163	117	4	114	46	Yongsan
성 동	27	7	7	0	20	Seongdong
광 진	249	197	1	196	52	Gwang jin
동대문	92	19	11	8	73	Dongdaemun
중 랑	302	187	1	186	115	Jungnang
성 북	850	699	53	646	151	Seong buk
강 북	1,287	1,190	0	1,190	98	Gang buk
도 봉	990	880	-	880	110	Dobong
노 원	1,567	1,528	5	1,523	39	Nowon
은 평	1,383	1,127	2	1,125	256	Eunpyeong
서대문	479	279	7	272	200	Seodaemun
마 포	56	7	3	4	49	Mapo
양 천	126	91	7	84	34	Yangcheon
강 서	287	154	5	148	133	Gangseo
구 로	320	227	0	227	93	Guro
금 천	281	181	-	181	100	Geumcheon
영등포	7	-	-	-	7	Yeongdeungpo
동 작	251	49	6	43	202	Dongjak
관 악	1,631	1,139	17	1,122	491	Gwanak
서 초	1,808	1,598	85	1,514	210	Seocho
강 남	609	529	2	526	80	Gangnam
송 파	171	122	105	17	49	Songpa
강 동	299	234	1	233	65	Gangdong
부산광역시	**35,147**	**20,714**	**712**	**20,002**	**14,433**	**Busan**
중 구	11	1	-	1	10	Jung-gu
서 구	690	95	95	-	595	Seo-gu
동 구	273	38	36	2	235	Dong-gu
영도구	396	19	6	13	377	Yeongdo-gu
부산진	987	53	28	25	934	Busanjin

Note : Notice of '91,'97,'08,'09,'10. The uint used until 1997 is '1,000ha' and the unit used since 2008 is '1ha'.
Source : Forest Land Management Division

16. 산지이용 구분 현황(계속)

단위 : ha

구 분	합 계 Total	보전산지 Conservation forest			준보전산지 Semi-conservation forest	Classification
		소 계 Total	임업용 Forestry	공익용 Public		
동 래	448	163	63	100	285	Dongnae
남 구	884	71	18	53	812	Nam-gu
북 구	2,245	1,672	2	1,670	574	Buk-gu
해운대	2,855	2,596	9	2,588	259	Haeundae
사 하	1,394	66	11	54	1,328	Saha
금 정	4,121	3,148	-	3,148	973	Geumjeong
강 서	4,288	2,237	224	2,013	2,051	Gangseo
연 제	303	49	0	49	255	Yeonje
수 영	243	2	-	2	241	Su Yeong
사 상	1,239	199	122	77	1,040	Sa sang
기장군	14,771	10,306	98	10,208	4,465	Gijang-gun
대구광역시	**47,509**	**41,434**	**2,712**	**38,722**	**6,075**	**Daegu**
중 구	-	-	-	-	-	Jung-gu
동 구	11,024	10,858	2	10,855	166	Dong-gu
서 구	200	107	-	107	94	Seo-gu
남 구	408	13	-	13	395	Nam-gu
북 구	4,561	4,367	0	4,366	194	Buk-gu
수성구	3,795	3,262	-	3,262	532	Suseong-gu
달서구	1,932	1,063	19	1,044	869	Dalseo-gu
달성군	25,589	21,765	2,691	19,074	3,824	Dalseong-gun
인천광역시	**39,932**	**17,811**	**10,394**	**7,417**	**22,121**	**Incheon**
중 구	3,381	1,940	83	1,856	1,441	Jung-gu
동 구	6	-	-	-	6	Dong-gu
남 구	174	114	6	109	60	Nam-gu
연수구	403	298	0	298	105	Yeonsu-gu
남동구	1,089	1,071	1	1,069	19	Namdong-gu
부평구	733	660	28	632	73	Bupyeong-gu
계양구	1,269	1,160	6	1,154	109	Gyeyang-gu
서 구	2,783	1,950	481	1,469	833	Seo-gu
강화군	17,866	10,246	9,481	765	7,620	Ganghwan-gun
옹진군	12,229	373	307	65	11,856	Ongjin-gun

주 : '91, '97, '08, '09, '10년 고시기준.
자료 : 산림청 산지관리과

Status of Forest Land Classification(Cont'd)

unit : ha

구 분	합 계 Total	보전산지 Conservation forest			준보전산지 Semi-conservation forest	Classification
		소 계 Total	임업용 Forestry	공익용 Public		
광주광역시	**18,897**	**16,303**	445	15,858	2,594	**Gwangju**
동 구	3,420	3,299	-	3,299	121	Dong-gu
서 구	852	454	3	450	398	Seo-gu
남 구	1,802	1,594	0	1,594	208	Nam-gu
북 구	5,099	4,602	0	4,602	497	Buk-gu
광산구	7,723	6,354	441	5,913	1,369	GwangSan-gu
대전광역시	**28,054**	**23,836**	**2,717**	**21,119**	**4,218**	**Daejeon**
동 구	8,278	7,467	588	6,879	811	Dong-gu
중 구	3,596	2,461	581	1,880	1,135	Jung-gu
서 구	4,740	4,236	1,544	2,692	504	Seo-gu
유성구	8,600	7,175	4	7,171	1,425	Yuseong-gu
대덕구	2,840	2,496	0	2,496	343	Daedeok-gu
울산광역시	**67,604**	**55,748**	**23,387**	**32,361**	**11,856**	**Ulsan**
중 구	1,450	1,328	0	1,327	122	Jung-gu
남 구	1,888	797	2	796	1,091	Nam-gu
동 구	1,831	1,139	43	1,096	692	Dong-gu
북 구	10,072	8,689	2,812	5,877	1,383	Buk-gu
울주군	52,363	43,795	20,530	23,265	8,568	Ulju-gun
세종특별자치시	**25,049**	**14,878**	**11,296**	**3,582**	**10,171**	**Sejong**
경기도	**543,891**	**386,014**	**238,244**	**147,770**	**157,877**	**Gyeonggi-do**
수 원	2,780	2,017	52	1,965	763	Suwon
성 남	6,469	6,174	52	6,122	296	Seongnam
의정부	4,841	4,532	-	4,532	309	Uijeongbu
안 양	2,958	2,663	7	2,656	295	Anyang
부 천	639	494	-	494	145	Bucheon
광 명	1,412	1,356	-	1,356	57	Gwangmyeong
평 택	8,263	1,049	451	598	7,214	Pyeongtaek
동두천	6,434	4,422	4,075	347	2,013	Dongducheon
안 산	5,420	3,354	27	3,327	2,066	Ansan

Note : Notice of '91,'97,'08,'09,'10.
Source : Forest Land Management Division

16. 산지이용 구분 현황(계속)

단위 : ha

구 분	합 계 Total	보전산지 Conservation forest			준보전산지 Semi-conservation forest	Classification
		소 계 Total	임업용 Forestry	공익용 Public		
고 양	8,980	7,154	841	6,314	1,826	Goyang
과 천	2,281	2,248	-	2,248	32	Gwacheon
구 리	1,232	1,162	1	1,162	70	Guri
남양주	30,543	26,282	9,623	16,658	4,261	Namyangju
오 산	1,138	419	43	375	720	Osan
시 흥	3,895	3,699	8	3,690	197	Siheung
군 포	1,600	1,515	260	1,255	85	Gunpo
의 왕	3,091	3,030	0	3,030	61	Uiwang
하 남	4,901	4,827	52	4,776	73	Hanam
용 인	32,007	19,275	10,837	8,437	12,732	Yongin
파 주	31,127	17,469	13,859	3,610	13,658	Paju
이 천	17,472	7,104	6,107	997	10,368	Icheon
양 주	17,995	13,599	6,999	6,599	4,397	Yangju
여 주	30,467	15,162	12,620	2,542	15,304	Yeoju
화 성	24,642	9,189	2,798	6,391	15,453	Hwaseong
광 주	28,687	22,063	11,994	10,069	6,624	Gwangju
연 천	41,369	26,654	23,067	3,587	14,715	Yeoncheon
포 천	56,112	51,284	47,178	4,106	4,828	Pocheon
가 평	69,042	57,717	39,031	18,686	11,325	Gapyeong
양 평	64,195	48,317	32,797	15,520	15,878	Yangpyeong
안 성	26,796	17,786	12,620	5,166	9,010	Anseong
김 포	7,104	4,001	2,845	1,156	3,103	Gimpo
강 원 도	**1,377,363**	**1,185,037**	**742,587**	**442,450**	**192,326**	**Gangwon-do**
춘 천	84,214	75,127	28,227	46,900	9,087	Chuncheon
원 주	62,004	46,402	30,743	15,659	15,602	Wonju
강 릉	83,813	72,295	34,092	38,203	11,518	Gangneung
동 해	13,516	6,902	2,647	4,256	6,613	Donghae
태 백	26,923	20,378	11,797	8,581	6,546	Taebaek
속 초	7,813	6,720	48	6,673	1,093	Sokcho
삼 척	104,480	93,774	73,540	20,234	10,706	Samcheok
홍 천	153,550	136,366	114,860	21,506	17,184	Hongcheon
횡 성	76,497	63,879	54,271	9,608	12,618	Hoengseong

주 : '91, '97, '08, '09, '10년 고시기준.
자료 : 산림청 산지관리과

Status of Forest Land Classification(Cont'd)

unit : ha

구 분	합 계 Total	보전산지 Conservation forest			준보전산지 Semi-conservation forest	Classification
		소 계 Total	임업용 Forestry	공익용 Public		
영 월	95,652	81,814	54,904	26,910	13,838	Yeongwol
평 창	122,220	105,918	66,908	39,011	16,302	Pyeongchang
정 선	104,260	94,516	55,815	38,702	9,744	Jeongseon
철 원	59,975	40,227	30,590	9,636	19,749	Cheorwon
화 천	76,761	69,476	50,783	18,693	7,285	Hwacheon
양 구	53,016	46,588	25,395	21,194	6,428	Yanggu
인 제	147,060	137,923	65,071	72,852	9,137	Inje
고 성	55,000	39,497	19,737	19,760	15,503	Goseong
양 양	50,607	47,233	23,160	24,073	3,375	Yangyang
충청북도	**496,235**	**391,573**	**261,591**	**129,982**	**104,662**	**Chungcheong buk-do**
청 주	47,673	35,410	18,899	16,512	12,263	Cheongju
충 주	62,285	43,138	34,449	8,689	19,147	Chungju
제 천	64,396	51,101	33,803	17,298	13,295	Jecheon
보 은	39,935	33,694	22,427	11,267	6,241	Boeun
옥 천	34,989	29,900	16,421	13,479	5,089	Okcheon
영 동	65,649	55,162	46,248	8,914	10,487	Yeongdong
진 천	23,352	17,231	14,878	2,353	6,121	Jincheon
괴 산	62,320	51,265	31,105	20,160	11,055	Goesan
음 성	27,280	16,143	15,272	871	11,136	Eumseong
단 양	64,309	56,279	26,467	29,812	8,030	Danyang
증 평	4,047	2,248	1,621	627	1,799	Jeung pyeong
충청남도	**413,242**	**248,830**	**198,560**	**50,270**	**164,413**	**Chungcheong nam-do**
천 안	31,528	19,545	16,239	3,305	11,983	Cheonan
공 주	60,247	42,156	33,948	8,208	18,091	Gongju
보 령	33,265	23,177	20,641	2,536	10,088	Boryeong
아 산	21,158	12,523	9,763	2,760	8,635	Asan
서 산	29,261	12,407	8,740	3,667	16,854	Seosan
논 산	23,451	14,680	11,293	3,386	8,771	Nonsan
계 룡	3,998	2,836	25	2,811	1,163	Gyeryong
금 산	40,520	29,125	23,047	6,078	11,396	Geumsan

Note : Notice of '91,'97,'08,'09,'10.
Source : Forest Land Management Division

16. 산지이용 구분 현황(계속)

단위 : ha

구 분	합 계 Total	보전산지 Conservation forest			준보전산지 Semi-conservation forest	Classification
		소 계 Total	임업용 Forestry	공익용 Public		
부여	31,862	19,292	17,096	2,196	12,570	Buyeo
서천	14,742	8,636	6,466	2,170	6,105	Seocheon
청양	31,725	23,186	18,536	4,649	8,539	Cheongyang
홍성	19,751	8,019	7,517	502	11,731	Hongseong
예산	24,620	15,441	10,964	4,477	9,179	Yesan
태안	23,660	11,892	8,511	3,381	11,768	Taean
당진	23,453	5,914	5,773	141	17,539	Dangjin
전라북도	**449,093**	**336,402**	**207,852**	**128,550**	**112,691**	**Jeollabuk-do**
전 주	6,757	4,398	23	4,375	2,359	Jeonju
군 산	7,978	3,063	2,354	709	4,915	Gunsan
익 산	11,516	4,880	1,589	3,291	6,636	Iksan
정 읍	32,777	21,905	17,007	4,898	10,872	Jeongeup
남 원	46,363	30,711	17,665	13,047	15,651	Namwon
김 제	11,934	5,558	1,855	3,703	6,376	Gimje
완 주	59,173	52,040	32,685	19,354	7,134	Wanju
진 안	61,037	51,120	39,536	11,584	9,917	Jinan
무 주	51,130	45,665	21,313	24,352	5,464	Muju
장 수	39,948	31,363	19,856	11,506	8,585	Jangsu
임 실	40,904	29,154	22,797	6,357	11,750	Imsil
순 창	33,208	26,324	21,154	5,170	6,884	Sunchang
고 창	26,353	14,662	7,767	6,895	11,691	Gochang
부 안	20,017	15,559	2,249	13,310	4,458	Buan
전라남도	**698,425**	**510,654**	**381,956**	**128,698**	**187,771**	**Jeollanam-do**
목 포	1,151	190	136	54	961	Mokpo
여 수	30,324	17,832	5,774	12,057	12,492	Yeosu
순 천	61,822	46,723	36,512	10,211	15,099	Suncheon
나 주	23,676	14,285	11,312	2,974	9,391	Naju
광 양	29,871	22,158	17,922	4,236	7,713	Gwangyang
담 양	27,513	21,038	14,165	6,873	6,476	Damyang
곡 성	39,565	32,083	30,087	1,996	7,482	Gokseong
구 례	33,877	29,190	18,895	10,295	4,687	Gurye

주 : '91, '97, '08, '09, '10년 고시기준.
자료 : 산림청 산지관리과

Status of Forest Land Classification(Cont'd)

unit : ha

구 분	합 계 Total	보전산지 Conservation forest			준보전산지 Semi-conservation forest	Classification
		소 계 Total	임업용 Forestry	공익용 Public		
고 흥	45,419	33,815	26,321	7,494	11,604	Goheung
보 성	41,365	30,021	26,783	3,238	11,344	Boseong
화 순	57,686	49,727	42,230	7,498	7,958	Hwasun
장 흥	40,527	32,579	26,820	5,759	7,948	Jangheung
강 진	28,731	22,573	17,407	5,166	6,158	Gangjin
해 남	44,717	29,884	23,728	6,156	14,833	Haenam
영 암	22,819	13,962	9,254	4,708	8,857	Yeongam
무 안	14,968	6,768	6,276	491	8,201	Muan
함 평	18,214	11,384	10,333	1,051	6,831	Hampyeong
영 광	20,729	15,383	10,659	4,724	5,346	Yeonggwang
장 성	32,095	26,263	16,712	9,550	5,832	Jangseong
완 도	25,821	22,154	10,351	11,804	3,667	Wando
진 도	25,226	19,568	13,570	5,999	5,658	Jindo
신 안	32,310	13,075	6,710	6,365	19,235	Sinan
경상북도	**1,362,840**	**1,100,813**	**829,642**	**271,171**	**262,027**	**Gyeongsang buk-do**
포 항	78,873	58,395	53,302	5,092	20,479	Pohang
경 주	88,986	70,333	44,593	25,740	18,653	Gyeongju
김 천	69,396	55,291	45,499	9,792	14,104	Gimcheon
안 동	107,480	83,783	64,526	19,257	23,697	Andong
구 미	34,127	22,018	18,770	3,248	12,109	Gumi
영 주	43,734	30,837	13,630	17,206	12,897	Yeongju
영 천	62,656	50,948	43,423	7,526	11,708	Yeongcheon
상 주	82,954	65,813	52,229	13,585	17,141	Sangju
문 경	70,742	58,532	38,195	20,337	12,210	Mungyeong
경 산	23,199	16,336	13,289	3,047	6,862	Gyeongsan
군 위	46,203	39,104	35,698	3,406	7,099	Gunwi
의 성	82,524	62,609	60,454	2,155	19,914	Uiseong
청 송	69,066	59,527	51,365	8,162	9,539	Cheongsong
영 양	69,864	62,497	46,331	16,166	7,368	Yeongyang
영 덕	60,347	52,646	37,796	14,850	7,702	Yeongdeok
청 도	51,168	41,773	31,830	9,943	9,396	Cheongdo
고 령	24,533	20,062	18,724	1,338	4,471	Goryeong

Note : Notice of '91,'97,'08,'09,'10.
Source : Forest Land Management Division

16. 산지이용 구분 현황(계속)

단위 : ha

구 분	합 계 Total	보전산지 Conservation forest			준보전산지 Semi-conservation forest	Classification
		소 계 Total	임업용 Forestry	공익용 Public		
성 주	41,273	32,219	26,459	5,760	9,054	Seongju
칠 곡	29,884	21,663	10,656	11,007	8,220	Chilgok
예 천	36,495	23,073	20,251	2,821	13,422	Yecheon
봉 화	98,975	91,736	62,221	29,515	7,239	Bonghwa
울 진	84,879	76,598	38,246	38,351	8,281	Uljin
울 릉	5,481	5,020	2,153	2,867	461	Ulleung
경상남도	**702,152**	**544,949**	**370,289**	**174,660**	**157,203**	**Gyeongsang nam-do**
창 원	43,201	35,445	11,977	23,467	7,756	Changwon
진 주	42,569	35,653	21,737	13,916	6,916	Jinju
통 영	15,413	14,089	5,997	8,091	1,324	Tongyeong
사 천	23,107	14,038	11,286	2,752	9,069	Sacheon
김 해	23,327	15,380	8,239	7,142	7,946	Gimhae
밀 양	52,192	43,777	36,133	7,644	8,415	Miryang
거 제	28,296	20,892	13,047	7,845	7,404	Geoje
양 산	36,317	29,356	9,355	20,001	6,962	Yangsan
의 령	33,070	27,839	24,687	3,152	5,231	Uiryeong
함 안	21,137	14,713	12,693	2,019	6,425	Haman
창 녕	28,397	19,717	15,046	4,671	8,680	Changnyeong
고 성	33,863	27,077	19,485	7,592	6,786	Goseong
남 해	23,991	18,145	10,116	8,028	5,846	Namhae
하 동	48,731	38,613	27,030	11,583	10,118	Hadong
산 청	61,494	48,220	32,246	15,974	13,274	Sancheong
함 양	55,788	42,783	28,671	14,112	13,005	Hamyang
거 창	60,501	45,934	39,006	6,928	14,567	Geochang
합 천	70,759	53,279	43,537	9,742	17,480	Hapcheon
제주특별자치도	**87,732**	**31,173**	**11,664**	**19,509**	**56,558**	**Jeju Special Self-Governing Province**
제 주	44,681	15,528	3,792	11,736	29,153	Jeju
서귀포	43,050	15,645	7,872	7,773	27,405	Seogwipo

주 : '91, '97, '08, '09, '10년 고시기준.
자료 : 산림청 산지관리과

III

산림의 건강 및 다양성

Forest Health and Diversity

〈그림 Ⅲ-1〉 산불발생원인

단위 : 건

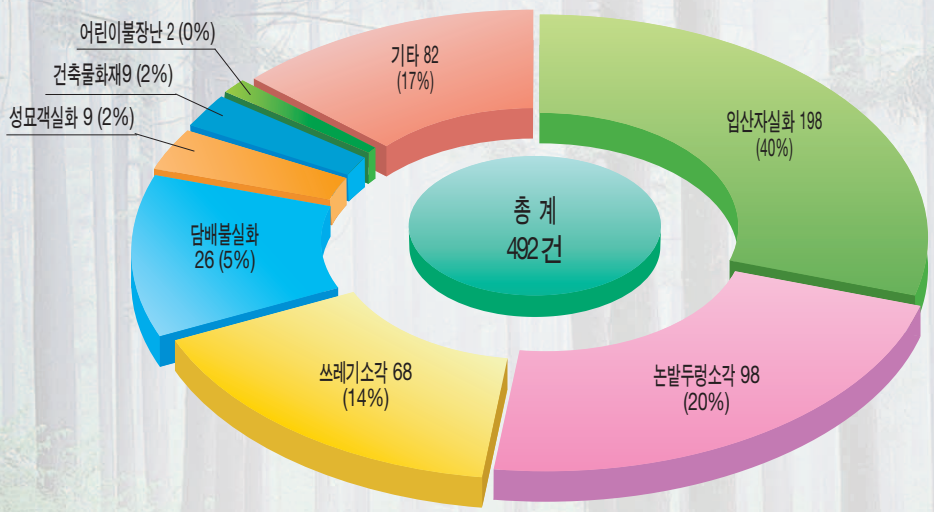

〈그림 Ⅲ-2〉 산림병해충 발생 현황

단위 : ha

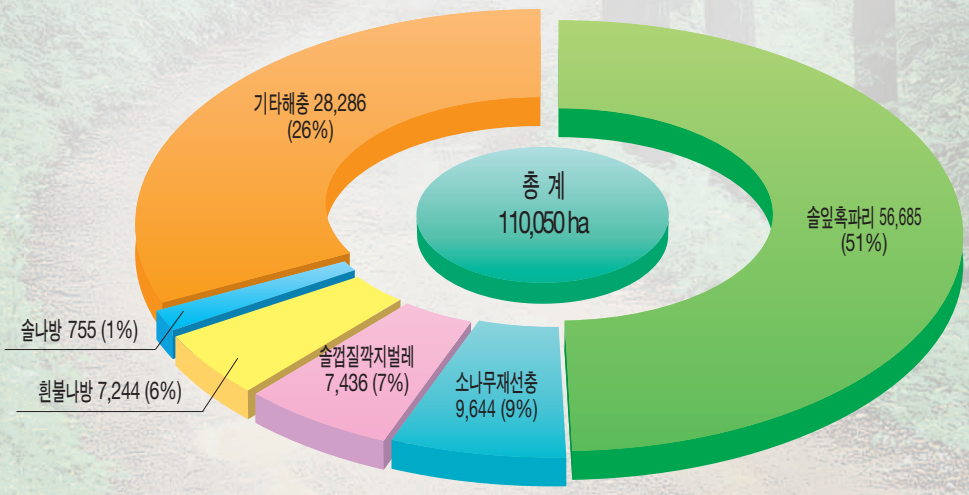

〈그림 Ⅲ-3〉 불법 산림훼손 피해현황

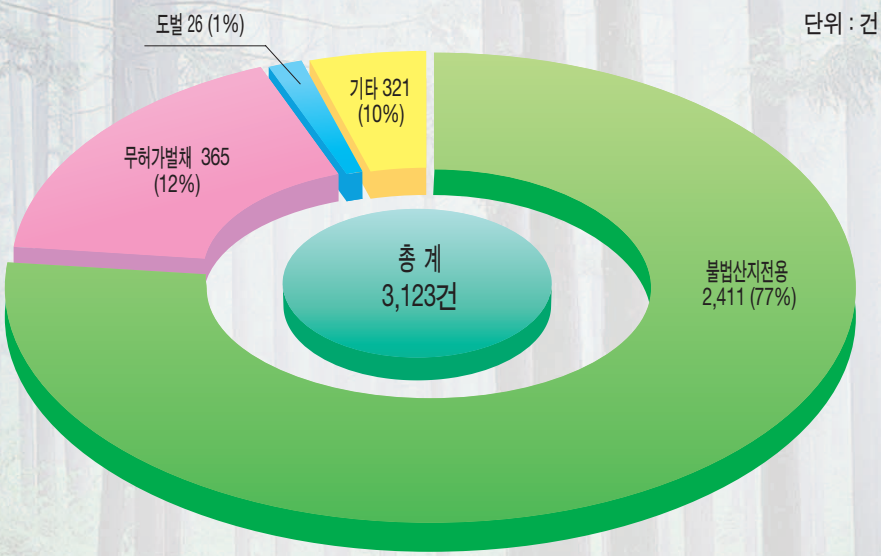

〈그림 Ⅲ-4〉 산지사방사업실적

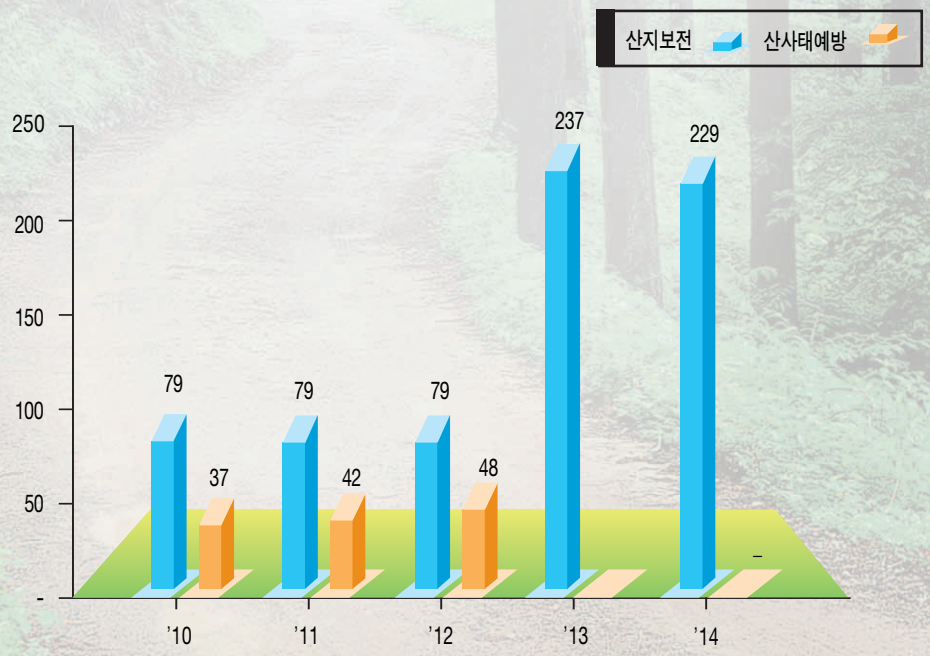

〈그림 Ⅲ-5〉 산림보호구역 지정 면적

단위 : ha

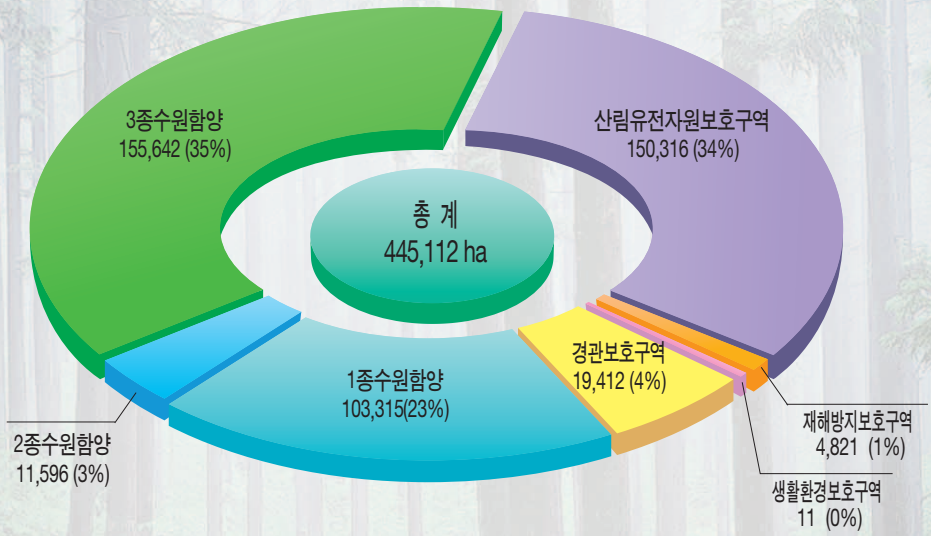

〈그림 Ⅲ-6〉 보호수 현황

단위 : 본

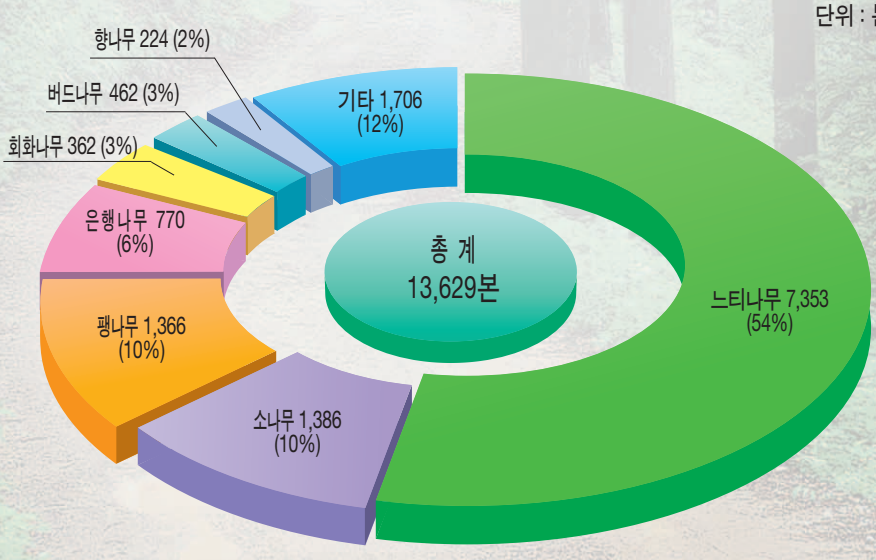

1. 산불피해 현황

구 분	원 인 별 (건) Causes (no. of cases)							
	합 계 Total	입산자실화 Carelessness	논밭두렁소각 Weed burning	쓰레기소각 Trash burning	담배불실화 Cigarette littering	성묘객 실화 Visitor to ancestral graves	어린이 불장난 Children	건축물화재 Building fire
최근 10년 평균	384	160	70	41	29	17	6	9
2010	282	138	38	34	13	15	1	14
2011	277	110	66	39	12	11	3	11
2012	197	87	18	13	8	7	3	7
2013	296	91	77	41	22	9	4	5
2014	**492**	**198**	**98**	**68**	**26**	**9**	**2**	**9**
국립수목원	-	-	-	-	-	-	-	-
국립산림품종관리센터	-	-	-	-	-	-	-	-
북 부	25	15	1	1	3	-	-	-
동 부	11	5	1	-	-	-	-	-
남 부	9	3	-	-	1	-	-	1
중 부	9	5	-	1	1	-	-	-
서 부	2	2	-	-	-	-	-	-
국립산림과학원	-	-	-	-	-	-	-	-
민 통 선 주)	-	-	-	-	-	-	-	-
서울특별시	16	3	-	2	-	-	-	1
부산광역시	9	4	-	2	-	-	-	-
대구광역시	13	7	1	-	-	-	-	-
인천광역시	20	12	2	-	2	-	1	1
광주광역시	7	-	3	1	1	-	-	
대전광역시	7	2	2	-	-	-	1	-
울산광역시	12	1	1	2	-	3	-	-
세종특별자치시	4	1	1	1	-	-	-	1
경 기 도	42	33	1	5	1	-	-	-
강 원 도	48	23	10	5	2	-	-	1
충 청 북 도	13	8	1	2	2	-	-	-
충 청 남 도	21	4	6	5	3	-	-	1
전 라 북 도	28	12	9	3	-	1	-	-
전 라 남 도	72	18	28	16	6	-	-	-
경 상 북 도	93	33	26	17	2	5	-	2
경 상 남 도	31	7	5	5	2	-	-	1
제주특별자치도	-	-	-	-	-	-	-	-

주 : 민통선은 비무장지역 밖으로 경계하고있는 민간인 통제구역을 뜻함.
자료 : 산림청 산불방지과

Forest Fire Damages

	피 해 상 황 Amount of Damage			인 명 피 해 (명) Casualties (persons)			Classification
기 타 Others	면 적(ha) Area	재 적(㎥) Damaged volume	피 해 액 (천원.1,000won) Amount	합 계 Total	사 망 Death	부 상 Injury	
52	631	36,422	8,301,473	9	5	4	**the average over the last ten years**
29	297	11,168	4,450,914	2	2	-	**2010**
25	1,090	52,544	29,062,872	3	2	1	**2011**
54	72	2,467	2,541,534	2	1	1	**2012**
47	552	66,765	25,019,788	36	3	33	**2013**
82	**137**	**6,962**	**9,284,595**	**10**	**7**	**3**	**2014**
-	-	-	-	-	-	-	National arboretum
-	-	-	-	-	-	-	KFSV
5	6	-	564,308	-	-	-	Northern R.S.
5	5	440	265,148	-	-	-	Eastern R.S.
4	1	51	104,170	-	-	-	Southern R.S.
2	2	-	103,879	-	-	-	Central R.S.
-	0	-	11,530	-	-	-	Western R.S.
-	-	-	-	-	-	-	KFRI
-	-	-	-	-	-	-	CRZ
10	1	-	75,592	-	-	-	Seoul
3	2	300	278,253	-	-	-	Busan
5	1	11	77,025	-	-	-	Daegu
2	3	-	161,734	2	2	-	Incheon
2	1	-	25,617	-	-	-	Gwangju
2	2	160	88,206	1	1	-	Daejeon
5	2	79	101,302	-	-	-	Ulsan
-	5	78	151,848	-	-	-	Sejong
2	4	-	627,114	-	-	-	Gyeonggi-do
7	10	451	478,894	-	-	-	Gangwon-do
-	1	-	85,611	-	-	-	Chungcheongbuk-do
2	5	172	281,185	-	-	-	Chungcheongnam-do
3	6	65	323,184	3	2	1	Jeollabuk-do
4	26	1,512	934,624	2	2	-	Jeollanam-do
8	47	2,401	4,116,081	2	-	2	Gyeongsangbuk-do
11	6	1,242	429,290	-	-	-	Gyeongsangnam-do
-	-	-	-	-	-	-	Jeju Special Self-Governing Province

Note : CRZ, Civilian Restriction Zone Outside the DMZ
Source : Forest Fire Prevention and Control Division

2. 산림병해충 발생 및 방제현황

단위 : ha

구 분	합 계 Total		솔잎혹파리 Pine gall midge		솔껍질깍지벌레 Black pine bast scale		소나무-Pine wood
	발생면적 Affected area	방제면적 Controlled area	발생면적 Affected area	방제면적 Controlled area	발생면적 Affected area	방제면적 Controlled area	발생면적 Affected area
2010	225,345	174,632	113,123	27,543	21,855	20,277	3,547
2011	167,084	128,961	82,125	16,095	12,524	10,341	5,123
2012	137,397	123,432	68,031	12,330	8,945	4,615	5,286
2013	122,265	127,876	59,309	11,594	7,050	3,429	11,550
2014	**110,050**	**116,293**	**56,685**	**9,086**	**7,436**	**2,109**	**9,644**
국립수목원	93	28	87	-	-	-	-
북 부	2,313	2,122	1,834	519	-	-	13
동 부	26,941	796	26,867	657	-	-	-
남 부	5,762	2,297	5,408	191	181	-	70
중 부	1,669	393	1,547	1	9	14	-
서 부	185	1,325	-	-	127	192	15
국립산림과학원	72	1,119	30	-	-	-	15
서울특별시	8,294	9,375	-	1	-	1	-
부산광역시	987	3,549		-	592	213	385
대구광역시	64	462	50	-	-	-	11
인천광역시	2,554	2,190	1,050	644	-	-	-
광주광역시	180	122	-	-	-	-	-
대전광역시	335	355	-	1	-	-	-
울산광역시	1,853	3,677	-	-	594	82	1,140
세종특별자치시	390	372	-	-	-	-	-
경 기 도	5,817	11,039	20	5	-	-	500
강 원 도	15,602	10,401	11,902	5,893	-	-	12
충 청 북 도	2,880	4,710	279	101	-	-	-
충 청 남 도	3,086	8,386	12	-	218	306	19
전 라 북 도	2,665	5,283	191	2	515	-	99
전 라 남 도	3,934	8,249	464	206	1,519	210	25
경 상 북 도	11,478	5,380	6,908	862	62	10	2,152
경 상 남 도	10,712	24,972	36	3	3,619	1,005	3,604
제주특별자치도	2,184	9,691	-	-	-	76	1,584

자료 : 산림청 산림병해충과

Outbreak & Prevention of Forest Diseases and Pests

Unit : ha

재선충 nematode	솔 나 방 Pine caterpillar		흰 불 나 방 Fall webworm		기 타 해 충 Others		Classification
방제면적 Controlled area	발생면적 Affected area	방제면적 Controlled area	발생면적 Affected area	방제면적 Controlled area	발생면적 Affected area	방제면적 Controlled area	
30,553	1,267	3,691	13,325	13,255	72,228	79,313	**2010**
27,054	1,461	2,234	13,016	11,659	52,835	61,578	**2011**
30,524	1,799	2,232	10,842	11,788	42,494	61,943	**2012**
41,909	1,191	1,073	8,965	8,946	34,200	60,925	**2013**
39,617	**755**	**965**	**7,244**	**7,366**	**28,286**	**57,149**	**2014**
-	-	-	-	-	6	28	National arboretum
918	-	-	-	-	466	686	Northern R.S.
-	-	-	-	-	74	139	Eastern R.S.
2,001	-	-	-	-	103	105	Southern R.S.
263	-	-	-	-	113	115	Central R.S.
1,046	-	-	-	-	43	87	Western R.S.
1,089	-	-	-	-	27	30	KFRI
15	110	49	2,799	2,198	5,385	7,112	Seoul
3,280	-	-	-	-	10	56	Busan
442	-	-	1	10	2	10	Daegu
-	185	185	378	378	941	983	Incheon
1		-		-	180	121	Gwangju
-	4	7	101	103	230	244	Daejeon
3,436	-	-	52	72	67	87	Ulsan
-	-	-	90	90	300	282	Sejong
3,686	-	90	1,082	1,531	4,215	5,727	Gyeonggi-do
868	40	40	403	464	3,245	3,136	Gangwon-do
222	15	30	161	313	2,425	4,044	Chungcheongbuk-do
641	10	-	515	547	2,312	6,892	Chungcheongnam-do
647	1	1	1,017	1,017	842	3,616	Jeollabuk-do
708	70	10	65	205	1,791	6,910	Jeollanam-do
2,592	120	40	490	328	1,746	1,548	Gyeongsangbuk-do
9,667	-	-	90	110	3,363	14,187	Gyeongsangnam-do
8,097	200	513	-	-	400	1,005	Jeju Special Self-Governing Province

Source : Forest Health Protection Division

3. 불법 산림훼손 피해현황

단위 : 건, ha, ㎥, 1,000원

구 분	합 계 Total				도 벌 Secret logging				무허가 Unlicensed	
	건수 Cases	면적 Area	재적 Volume	금액 Amount	건수 Cases	면적 Area	재적 Volume	금액 Amount	건수 Cases	면적 Area
2010	2,493	486	15,280	19,012,131	43	8	1,321	85,312	349	138
2011	2,310	565	56,880	16,166,634	30	11	1,716	133,061	351	184
2012	2,337	550	29,864	21,985,093	49	13	1,039	59,361	340	165
2013	2,334	617	34,766	22,643,351	31	6	792	15,747	379	268
2014	**3,123**	**1,143**	**736,393**	**37,199,322**	**26**	**9**	**1,241**	**28,495**	**365**	**283**
북 부	99	13	1,200	1,028,995	1	-	19	1,179	5	1
동 부	83	16	697,138	1,303,856	1	0	8	986	5	1
남 부	64	15	1,188	466,222	2	7	1,110	12,311	4	0
중 부	34	5	11	208,665	-	-	-	-	6	3
서 부	58	7	214	627,737	2	0	3	4,864	3	1
국립산림과학원	-	-	-	-	-	-	-	-	-	-
서울특별시	3	0	-	-	-	-	-	-	1	0
부산광역시	25	3	56	66,786	-	-	-	-	5	1
대구광역시	27	4	279	25,125	-	-	-	-	15	2
인천광역시	59	7	148	242,817	-	-	-	-	14	2
광주광역시	8	0	9	6,791	-	-	-	-	1	0
대전광역시	15	1	120	38,401	-	-	-	-	3	0
울산광역시	20	2	428	347,801	-	-	-	-	2	0
세종특별자치시	7	2	20	18,897	-	-	-	-	-	-
경 기 도	710	137	1,357	4,134,691	4	0	13	504	64	24
강 원 도	284	91	8,782	3,578,923	4	0	17	230	29	39
충 청 북 도	199	367	2,285	7,406,383	1	1	50	2,062	19	21
충 청 남 도	438	104	10,711	5,601,226	4	0	6	5,874	47	27
전 라 북 도	188	146	6,015	2,496,267	-	-	-	-	45	94
전 라 남 도	199	61	1,631	1,599,972	1	0	3	28	32	29
경 상 북 도	259	66	3,254	3,112,944	5	0	11	386	33	28
경 상 남 도	283	82	1,391	4,572,442	1	0	1	71	24	6
제주특별자치도	61	14	154	314,381	-	-	-	-	8	1

자료 : 산림청 산림환경보호

Damages from Illegal Forest Activities

Unit : no. of cases, ha, ㎥, 1,000won

벌채 Cutting		불법 산지전용 Illegal conversion of forest to other uses				기 타 Others				Classification
재적 Volume	금액 Amount	건수 Cases	면적 Area	재적 Volume	금액 Amount	건수 Cases	면적 Area	재적 Volume	금액 Amount	
8,959	1,015,643	1,889	313	3,661	17,192,959	212	28	1,339	718,217	**2010**
14,111	983,631	1,748	340	17,085	13,990,416	181	29	23,968	1,059,526	**2011**
15,364	940,599	1,778	322	10,864	20,409,891	170	50	2,596	575,242	**2012**
13,252	1,298,197	1,817	333	20,552	20,909,544	107	9	172	419,863	**2013**
17,920	**1,242,780**	**2,411**	**780**	**691,163**	**33,868,024**	**321**	**71**	**26,068**	**2,060,023**	**2014**
134	20,287	71	7	37	884,785	22	5	1,010	122,743	Northern R.S.
287	28,808	56	14	677,584	1,137,836	21	1	19,259	136,226	Eastern R.S.
20	480	42	6	44	386,762	16	1	13	66,669	Southern R.S.
5	2,136	28	2	6	206,529	-	-	-	-	Central R.S.
141	5,323	45	5	68	594,803	8	1	1	22,747	Western R.S.
-	-	-	-	-	-	-	-	-	-	KFRI
-	-	2	0	-	-	-	-	-	-	Seoul
44	4,028	14	1	9	61,925	6	0	3	833	Busan
199	7,495	10	1	-	-	2	1	80	17,630	Daegu
148	7,251	44	5	-	235,566	1	-	-	-	Incheon
3	1,011	-	-	-	-	7	0	6	5,780	Gwangju
21	7,389	11	1	98	29,070	1	0	2	1,942	Daejeon
90	2,683	16	2	298	345,118	2	0	40	-	Ulsan
-	-	5	2	2	17,070	2	1	18	1,827	Sejong
1,076	91,114	623	111	141	4,026,450	19	2	128	16,623	Gyeonggi-do
1,793	61,559	189	31	6,044	2,827,025	62	20	929	690,109	Gangwon-do
2,062	214,454	166	345	173	7,150,940	13	0	-	38,927	Chungcheongbuk-do
2,834	177,301	349	67	4,865	5,077,524	38	10	3,006	340,527	Chungcheongnam-do
4,990	358,025	109	33	47	2,044,370	34	19	978	93,872	Jeollabuk-do
815	77,582	144	28	355	1,402,175	22	3	459	120,187	Jeollanam-do
2,588	112,907	195	35	576	2,920,383	26	3	79	79,268	Gyeongsangbuk-do
609	60,941	244	72	730	4,244,505	14	3	50	266,925	Gyeongsangnam-do
59	2,005	48	11	87	275,188	5	2	8	37,188	Jeju Special Self-Governing Province

Source : Forest Environment Conservation Division

4. 산림의 타용도 전용허가 현황

단위 : ha

구 분	합 계 Total			농업용 Agricultural use							비농업용 Non - agrīcultural use				
				계 Total			농지 Farmland		초지 Grassland		계 Total			택지 Residential	
	계 Total	보전 C.F.	준보전 Semi C.F.	계 Total	보전 C.F.	준보전 Semi C.F.	보전 C.F.	준보전 Semi C.F.	보전 C.F.	준보전 Semi C.F.	계 Total	보전 C.F.	준보전 Semi C.F.	보전 C.F.	준보전 Semi C.F.
최근5년평균	8,721	2,765	5,956	480	159	321	146	290	13	31	8,241	2,606	5,635	189	1,167
2010	11,851	4,446	7,405	450	175	275	147	246	28	29	11,401	4,271	7,130	371	984
2011	8,026	2,429	5,597	499	157	342	155	320	2	22	7,527	2,272	5,255	137	1,025
2012	7,753	2,032	5,721	504	181	323	167	276	14	47	7,249	1,851	5,398	123	1,379
2013	7,432	2,293	5,139	470	143	327	136	305	7	22	6,962	2,150	4,812	59	1,016
2014	**8,544**	**2,624**	**5,920**	**477**	**138**	**339**	**126**	**305**	**12**	**34**	**8,067**	**2,486**	**5,581**	**257**	**1,430**
국립산림품종관리센터	-	-	-	-	-	-	-	-	-	-	-	-	-	-	-
국립산림과학원	-	-	-	-	-	-	-	-	-	-	-	-	-	-	-
국립수목원	-	-	-	-	-	-	-	-	-	-	-	-	-	-	-
북 부	45	35	10	-	-	-	-	-	-	-	45	35	10	-	1
동 부	116	115	1	-	-	-	-	-	-	-	116	115	1	-	-
남 부	63	59	4	-	-	-	-	-	-	-	63	59	4	2	-
중 부	14	11	3	-	-	-	-	-	-	-	14	11	3	-	-
서 부	97	89	8	-	-	-	-	-	-	-	97	89	8	1	-
							-	-	-	-				-	-
서울특별시	1	-	1	-	-	-	-	-	-	-	1	-	1	-	-
부산광역시	219	3	216	-	-	-	-	-	-	-	219	3	216	-	69
대구광역시	15	2	13	-	-	-	-	-	-	-	15	2	13	-	4
인천광역시	126	34	92	6	4	2	4	2	-	-	120	30	90	4	59
광주광역시	26	7	19	-	-	-	-	-	-	-	26	7	19	1	8
대전광역시	18	11	7	-	-	-	-	-	-	-	18	11	7	-	2
울산광역시	319	151	168	1	1	-	1	-	-	-	318	150	168	6	13
세종특별자치시	77	9	68	16	3	13	3	13	-	-	61	6	55	-	34
							-	-	-	-				-	-
경 기 도	1,806	513	1,293	41	23	18	23	18	-	-	1,765	490	1,275	141	341
강 원 도	519	118	401	70	31	39	26	35	5	4	449	87	362	2	131
충청북도	790	235	555	47	11	36	11	36	-	-	743	224	519	14	77
충청남도	865	176	689	64	16	48	16	30	-	18	801	160	641	1	154
전라북도	424	56	368	93	15	78	15	78	-	-	331	41	290	1	111
전라남도	441	83	358	35	12	23	9	21	3	2	406	71	335	5	78
경상북도	1,364	483	881	67	13	54	12	51	1	3	1,297	470	827	9	94
경상남도	1,045	432	613	22	9	13	6	11	3	2	1,023	423	600	69	194
제주특별자치도	154	2	152	15	-	15	-	10	-	5	139	2	137	1	60

주1 : 산지를 조림.육림 및 토석의 굴취.채취 그 밖에 임산물 생산의 용도외로 사용하거나 이를 위해 산지의 형질을 변경하는 것으로 일시적 산지이용을 제외한 현황

주2 : 광업은 2010년말, "산지전용허가"→"산지일시사용허가"로 변경됨.

자료 : 산림청 산지관리과

Status of Forest Land Conversion

Unit : ha

비 농 업 용 Non - agrIcultural use														Classification
공장 Factory		광업 Mining		도로 Road		골프장 2) Golf course		스키장 2) Ski slope		묘지 Burial		기타 Others		
보전 C.F.	준보전 Semi C.F.	보전 C.F.	준보전 Semi C.F.	보전 C.F.	준보전 Semi C.F.	보전 C.F.	준보전 Semi C.F.	보전 C.F.	준보전 Semi C.F.	보전 C.F.	준보전 Semi C.F.	보전 C.F.	준보전 Semi C.F.	
424	1,310	11	9	410	571	408	216	20	1	20	38	1,124	2,324	**the average over the last 5 years**
720	1,520	55	46	443	672	744	479	3	-	30	31	1,905	3,398	**2010**
362	1,338	-	-	390	588	462	177	△3	-	26	46	898	2,081	**2011**
307	1,219	-	-	368	562	300	140	-	-	13	38	740	2,060	**2012**
298	1,037	-	-	546	572	194	131	-	1	19	27	1,034	2,028	**2013**
431	**1,435**	**-**	**-**	**301**	**460**	**342**	**153**	**102**	**2**	**12**	**47**	**1,041**	**2,054**	**2014**
-	-	-	-	-	-	-	-	-	-	-	-	-	-	KFSV
-	-	-	-	-	-	-	-	-	-	-	-	-	-	KFRI
-	-	-	-	-	-	-	-	-	-	-	-	-	-	National ardoretum
1	2	-	-	8	1	4	-	-	-	-	-	22	6	Northern R.S.
-	-	-	-	12	1	-	-	94	-	-	-	9	-	Eastern R.S.
2	1	-	-	7	1	20	-	-	-	-	-	28	2	Southern R.S.
-	-	-	-	4	3	-	-	-	-	-	-	7	-	Central R.S.
16	-	-	-	2	2	-	-	-	-	-	-	70	6	Western R.S.
-	-	-	-		-	-	-	-	-	-	-	-	-	
-	-	-	-	-	-	-	-	-	-	-	-	-	1	Seoul
-	113	-	-	1	4	-	1	-	-	-	-	2	29	Busan
-	4	-	-	2	3	-	-	-	-	-	-	-	2	Daegu
1	3	-	-	2	8	-	-	-	-	-	-	23	20	Incheon
-	2	-	-	3	3	-	-	-	-	-	-	3	6	Gwangju
2	1	-	-	1	-	-	-	-	-	-	-	8	4	Daejeon
23	128	-	-	111	9	-	-	-	-	-	-	10	18	Ulsan
2	2	-	-	1	7	-	-	-	-	-	-	3	12	Sejong
-	-	-	-	-	-	-	-	-	-	-	-	-	-	
43	305	-	-	24	80	117	71	-	-	3	5	162	473	Gyeonggi-do
13	20	-	-	9	29	- 1	1	8	2	1	3	55	176	Gangwon-do
37	163	-	-	13	28	27	30	-	-	-	7	133	214	Chungbuk
43	77	-	-	29	106	45	11	-	-	1	7	41	286	Chungnam
-	14	-	-	8	21	-	10	-	-	1	2	31	132	Jeollabuk-do
3	52	-	-	10	47	-	1	-	-	1	3	52	154	Jeollanam-do
203	371	-	-	35	48	88	28	-	-	1	2	134	284	Gyeongbuk
42	177	-	-	19	56	42	-	-	-	4	16	247	157	Gyeongnam
-	-	-	-	-	3	-	-	-	-	-	2	1	72	Jeju Special Self-Governing Province

Note1 : All land-use conversions to purposes other than forestry, silviculture, mining and production of forest goods. Temporary land use change is excluded.

Note2 : The item 'Mining' has been classified under the temporary forest land use since 2010.

Source : Forest Land Management Division

5. 산지일시사용허가 · 신고 현황 1)

단위 : ha

구 분	합 계 Total			광업용 Mining							광해방지사업 Mine Damage Management Project	
				계 Total			노천채굴 Surface Mining		굴진채굴 Underground Mining			
	계 Total	보전 C.F.	준보전 Semi C.F.	계 Total	보전 C.F.	준보전 Semi C.F.	보전 C.F.	준보전 Semi C.F.	보전 C.F.	준보전 Semi C.F.	보전 C.F.	준보전 Semi C.F.
최근5년평균	1,596	1,052	543	62	30	32	19	28	11	4	4	2
2010												
2011	1,559	992	567	61	26	35	20	33	6	2	3	2
2012	1,767	1,148	619	83	28	55	15	47	13	8	12	1
2013	1,554	1,029	525	40	25	15	22	12	3	3	-	1
2014	**1,502**	**1,040**	**462**	**64**	**41**	**23**	**20**	**19**	**21**	**4**	**-**	**4**
국립산림품종관리센터	-	-	-	-	-	-	-	-	-	-	-	-
국립산림과학원	2	2	-	-	-	-	-	-	-	-	-	-
국립수목원	-	-	-	-	-	-	-	-	-	-	-	-
북 부	15	14	1	-	-	-	-	-	-	-	-	-
동 부	51	48	3	11	11	-	8	-	3	-	-	-
남 부	17	16	1	2	1	1	1	1	-	-	-	-
중 부	18	13	5	4	-	4	-	4	-	-	-	-
서 부	23	22	1	-	-	-	-	-	-	-	-	-
서울특별시	-	-	-	-	-	-	-	-	-	-	-	-
부산광역시	2	1	1	-	-	-	-	-	-	-	-	-
대구광역시	9	8	1	-	-	-	-	-	-	-	-	-
인천광역시	26	10	16	-	-	-	-	-	-	-	-	-
광주광역시	-	-	-	-	-	-	-	-	-	-	-	-
대전광역시	4	2	2	-	-	-	-	-	-	-	-	-
울산광역시	3	2	1	-	-	-	-	-	-	-	-	-
세종특별자치시	3	2	1	-	-	-	-	-	-	-	-	-
경 기 도	122	103	19	2	2	-	2	-	-	-	-	-
강 원 도	369	256	113	9	6	3	5	2	1	1	-	-
충청북도	163	104	59	23	17	6		3	17	3		4
충청남도	144	83	61	3	3	-	3	-	-	-	-	-
전라북도	49	30	19	6	-	6	-	6	-	-	-	-
전라남도	269	189	80	-	-	-	-	-	-	-	-	-
경상북도	6	3	3	-	-	-	-	-	-	-	-	-
경상남도	179	130	49	4	1	3	1	3	-	-	-	-
제주특별자치도	28	2	26	-	-	-	-	-	-	-	-	-

주1) : 2010년 산지관리법 개정에 따라 산지일시사용제도가 도입되어 산지전용에서 제외되는 산지일시사용현황을 2011년 부터 통계 반영함

자료 : 산림청 산지관리과

Status of Temporary Forest Land Conversion Permit · Report

Unit : ha

농어업용 시설 Agricultural Facilities		진입로 임도 · 숲길 등 access road, Forest Trail, etc		산림관상 식물재배 Cultivation of Ornamental Plants		기타 Others		Classification
보전 C.F.	준보전 Semi C.F.	보전 C.F.	준보전 Semi C.F.	보전 C.F.	준보전 Semi C.F.	보전 C.F.	준보전 Semi C.F.	
60	17	329	98	417	252	213	143	**the average over the last 5 years**
								2010
137	20	283	105	348	263	195	142	**2011**
38	15	308	89	506	317	256	142	**2012**
21	13	398	121	385	222	200	153	**2013**
45	**19**	**326**	**76**	**429**	**204**	**199**	**136**	**2014**
-	-	-	-	-	-	-	-	KFSV
-	-	2	-	-	-	-	-	KFRI
-	-	-	-	-	-	-	-	National ardoretum
-	-	5	-	-	-	9	1	Northern R.S.
3	-	16		5	2	13	1	Eastern R.S.
1		11	-	-	-	3	-	Southern R.S.
-	-	8	1	3	-	2	-	Central R.S.
-	-	9	-	-	-	13	1	Western R.S.
-	-	-	-	-	-	-	-	Seoul
-	-	-	-	-	-	1	1	Busan
-	-	5	1	-	-	3	-	Daegu
-	-	1	-	6	-	3	16	Incheon
-	-	-	-	-	-	-	-	Gwangju
-	-	-	2	-	-	2	-	Daejeon
-	-	-	1	-	-	2	-	Ulsan
-	-	-	-	2	1	-	-	Sejong
15	2	30	2	4	3	52	12	Gyeonggi-do
11	13	58	20	158	61	23	16	Gangwon-do
3	2	34	3	29	29	21	15	Chungbuk
6	1	33	11	31	28	10	21	Chungnam
1	-	13	4	12	2	4	7	Jeollabuk-do
3	1	44	16	137	56	5	7	Jeollanam-do
-	-	2	1	-	-	1	2	Gyeongbuk
2	-	55	12	42	19	30	15	Gyeongnam
-	-	-	2	-	3	2	21	Jeju Special Self-Governing Province

Note : According to the 2010 revision to the 'Act on the Management of Mountainous Districts' the Temporary Forest Land Conversion Policy was implemented; from 2011, status of temporary forest land conversion is excluded from complete forest land conversion

Source : Forest Land Management Division

6. 사방사업 실적

구 분	산지보전 (ha) Mountain conservation	계류보전 (km) Stream conservation	사 방 댐 (개소) Erosion control dam (sites)	해안방재림조성 (ha) Coast disaster prevention forest
누 계	**729,283**	**6,481**	**8,649**	**141**
2010	116	65	808	12
2011	121	124	813	10
2012	127	439	855	13
2013	237	599	985	30
2014	**229**	**589**	**916**	**39**
북 부	17	35	46	-
동 부	16	35	50	-
남 부	9	31	44	-
중 부	8	13	28	-
서 부	1	9	35	-
서울특별시	35	45	26	-
부산광역시	4	5	11	1.2
대구광역시	2	4	4	-
인천광역시	3	17	2	2
광주광역시	1	1	1	-
대전광역시	2	5	4	-
울산광역시	14	14	11	-
세종특별자치시	-	1	1	-
경 기 도	8	17	75	-
강 원 도	18	26	97	4
충 청 북 도	4	33	54	-
충 청 남 도	10	29	36	2.7
전 라 북 도	16	31	64	-
전 라 남 도	24	101	97	23
경 상 북 도	20	86	140	5
경 상 남 도	15	50	90	-
제주특별자치도	1	1	-	1.1

자료 : 산림청 산사태방지과

주) 사방댐은 예방사방사업, 수해복구공사 등을 모두 포함하여 반영한 결과 임('11년까지는 예방사방사업만 반영)

Erosion Control Projects

해안침식방지 (km) Prevention of coastal erosion	식재본수 (천본) Planting (1,000 Seedlings)	다목적댐 (개소) Multi-Purpose dams(Sites)	산림유역관리조성 (개소) Forest Watershed Management(Sites)	Classification
89	**2,721,887**	**43**	**189**	**total**
5	192	15	50	**2010**
4	210	15	15	**2011**
6	281	9	18	**2012**
11.5	120	-	6	**2013**
10.7	**-**	-	**5**	**2014**
-	-	-	-	Northern R.S.
-	-	-	1	Eastern R.S.
-	-	-	-	Southern R.S.
-	-	-	-	Central R.S.
-	-	-	-	Western R.S.
-	-	-	-	Seoul
0.2	-	-	-	Busan
-	-	-	-	Daegu
1	-	-	-	Incheon
-	-	-	-	Gwangju
-	-	-	-	Daejeon
-	-	-	-	Ulsan
-	-	-	-	Sejong
-	-	-	-	Gyeonggi-do
-	-	-	1	Gangwon-do
-	-	-	-	Chungcheongbuk-do
2	-	-	-	Chungcheongnam-do
2	-	-	1	Jeollabuk-do
4.5	-	-	1	Jeollanam-do
-	-	-	-	Gyeongsangbuk-do
1.0	-	-	1	Gyeongsangnam-do
-	-	-	-	Jeju Special Self-Governing Province

Source : Erosion Control Division

Note : Erosion control dam includes preventive erosion control, flood-recovery works, and others (until 2011, only preventive erosion control projects were included).

7. 산림보호구역 지정 현황

단위 : ha

구 분	합 계 Total	재해방지보호구역 Disaster Prevention	생활환경보호구역 Liverlihood Environment	경관보호구역 Landscape
2010	413,481	4,702	12	19,831
2011	422,824	4,673	12	20,307
2012	425,769	4,610	12	20,144
2013	445,556	4,724	12	20,165
2014	**445,112**	**4,821**	**11**	**19,412**
북 부	130,499	6	-	162
동 부	71,913	-	-	45
남 부	38,336	515	3	820
중 부	16,772	82	-	63
서 부	20,124	217	-	1,015
서울특별시	-	-	-	-
부산광역시	-	-	-	-
대구광역시	7	-	-	-
인천광역시	9	-	-	-
광주광역시	-	-	-	-
대전광역시	8	-	-	-
울산광역시	4,665	-	-	81
세종특별자치시	75	-	-	14
경 기 도	17,097	1	-	343
강 원 도	17,848	-	-	487
충 청 북 도	14,750	-	-	-
충 청 남 도	15,081	84	-	3,258
전 라 북 도	29,570	891	-	3,107
전 라 남 도	11,859	754	-	2,067
경 상 북 도	33,590	1,371	9	6,148
경 상 남 도	22,836	825	-	1,803
제주특별자치도	73	73	-	-

주 : 보안림과 산림유전자원보호림을 '산림보호구역'으로 통합(2010.3.10)

자료 : 산림청 산림환경보호과

Forest Protected Areas

Unit : ha

수 원 함 양 림 Warer shed conservation				산림유전자원 보호구역	Classification
계 total	1종수원함양림 1st class watershed conservation	2종수원함양림 2nd class watershed conservation	3종수원함양림 3rd class watershed conservation	Forest Genetic Resources	
272,330	104,829	11,603	155,898	116,606	**2010**
270,964	103,883	11,289	155,792	126,868	**2011**
269,191	101,872	11,524	155,795	131,812	**2012**
271,223	104,043	11,523	155,657	149,432	**2013**
270,552	**103,315**	**11,596**	**155,642**	**150,316**	**2014**
61,239	1,393	163	59,683	69,092	Northern R.S.
37,710	34	-	37,676	34,158	Eastern R.S.
3,649	1,892	27	1,730	33,349	Southern R.S.
13,698	1,737	-	11,961	2,929	Central R.S.
13,918	3,727	1,118	9,073	4,973	Western R.S.
-	-	-	-	-	Seoul
-	-	-	-	-	Busan
-	-	-	-	7	Daegu
-	-	-	-	9	Incheon
-	-	-	-	-	Gwangju
-	-	-	-	8	Daejeon
4,584	4,584	-	-	-	Ulsan
60	60	-	-	1	Sejong
16,553	7,792	765	7,996	200	Gyeonggi-do
16,847	4,388	221	12,238	514	Gangwon-do
14,749	4,824	-	9,925	1	Chungcheongbuk-do
11,575	11,070	-	504	165	Chungcheongnam-do
25,572	21,450	-	4,121	-	Jeollabuk-do
8,989	1,398	6,858	733	49	Jeollanam-do
21,280	18,973	2,307	-	4,783	Gyeongsangbuk-do
20,130	19,994	136	-	79	Gyeongsangnam-do
-	-	-	-	-	Jeju Special Self-Governing Province

Note : Protective forests and protected areas for forest genetic resources were combined into 'forest protected areas' (as of Mar. 10, 2010)

Source : Forest Environment Conservation Division

8. 보호수 현황

단위 : 개소, ha, 본

구 분	계 Total	느티나무 Zelkova	팽나무 Hackberry	은행나무 Maidenhair tree
2010	13,374	7,331	1,300	763
2011	13,466	7,279	1,342	764
2012	13,514	7,404	1,289	765
2013	13,574	7,331	1,356	770
2014	**13,629**	**7,353**	**1,366**	**770**
북 부	11	1	-	-
동 부	-	-	-	-
남 부	6	-	-	-
중 부	2	-	-	-
서 부	4	-	-	-
서울특별시	214	105	-	48
부산광역시	102	13	37	2
대구광역시	306	106	38	22
인천광역시	113	58	6	21
광주광역시	77	38	14	5
대전광역시	126	90	4	6
울산광역시	65	8	11	1
세종특별자치시	66	45	2	9
		-	-	-
경 기 도	1,079	617	10	208
강 원 도	711	217	4	40
충 청 북 도	1,224	706	16	65
충 청 남 도	1,750	1,192	91	99
전 라 북 도	633	440	47	34
전 라 남 도	4,025	2,193	770	78
경 상 북 도	2,046	1,051	77	86
경 상 남 도	905	473	136	45
제주특별자치도	164	-	103	1

자료 : 산림청 산림환경보호과

Designated Protected Trees

Unit : sites, ha, seedling

소나무 pine	회화나무 Pagoda tree	향나무 Chinese juniper	버드나무 Korean willow	기타(97종) Others (97species)	Classification
1,425	351	223	302	1,679	**2010**
1,469	356	227	319	1,710	**2011**
1,424	367	228	347	1,690	**2012**
1,479	357	227	357	1,697	**2013**
1,386	**362**	**224**	**462**	**1,706**	**2014**
3	-	-	1	6	Northern R.S.
-	-	-	-	-	Eastern R.S.
4	-	1	-	1	Southern R.S.
2	-	-	-	-	Central R.S.
4	-	-	-	-	Western R.S.
8	18	14	-	21	Seoul
25	4	-	-	21	Busan
23	23	1	12	81	Daegu
9	6	5	-	8	Incheon
4	2	-	8	6	Gwangju
12	2	2	9	1	Daejeon
7	6	1	-	31	Ulsan
-	-	3	4	3	Sejong
-	-	-	-	-	
31	36	98	1	78	Gyeonggi-do
174	3	10	-	263	Gangwon-do
279	7	22	32	97	Chungcheongbuk-do
80	25	20	102	141	Chungcheongnam-do
50	5	2	21	34	Jeollabuk-do
321	27	8	118	510	Jeollanam-do
243	182	35	154	218	Gyeongsangbuk-do
71	16	2		162	Gyeongsangnam-do
36	-	-	-	24	Jeju Special Self-Governing Province

Source : Forest Environment Conservation Division

Ⅳ

산림자원 조성

Silviculture

〈그림 Ⅳ-1〉 최근 10년간 묘목생산 실적 추이

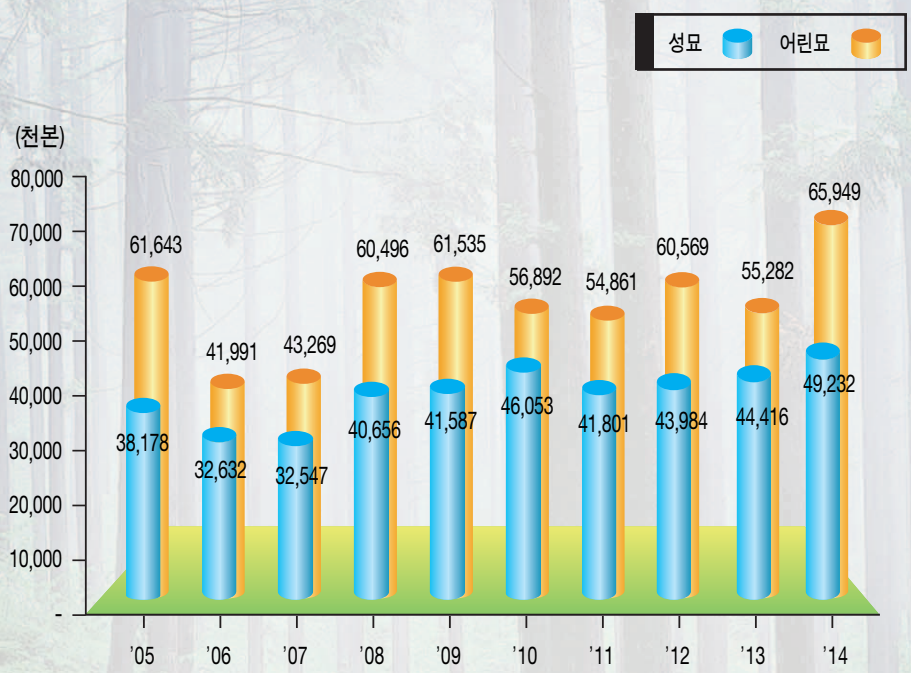

〈그림 Ⅳ-2〉 조림지 및 숲 가꾸기

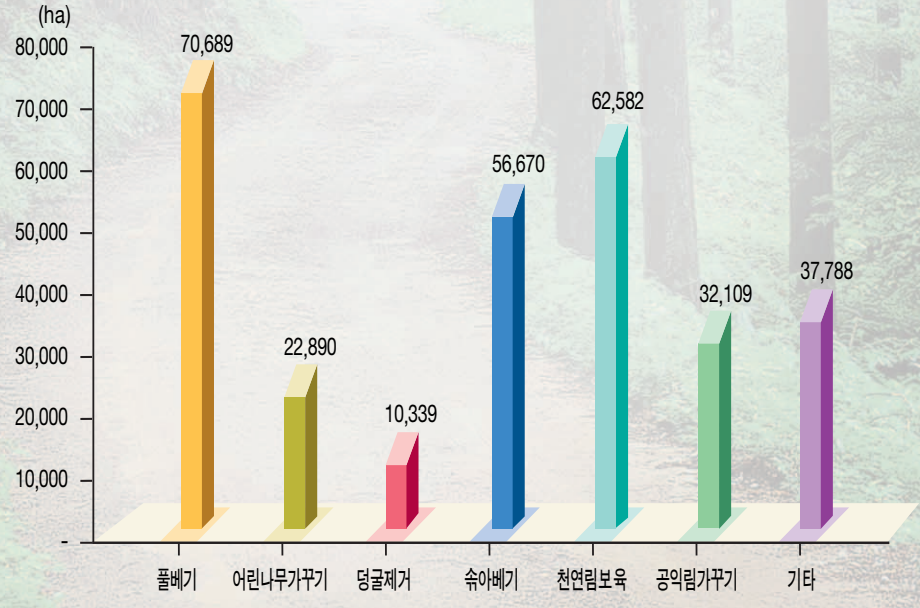

〈그림 Ⅳ-3〉 소유별 조림실적

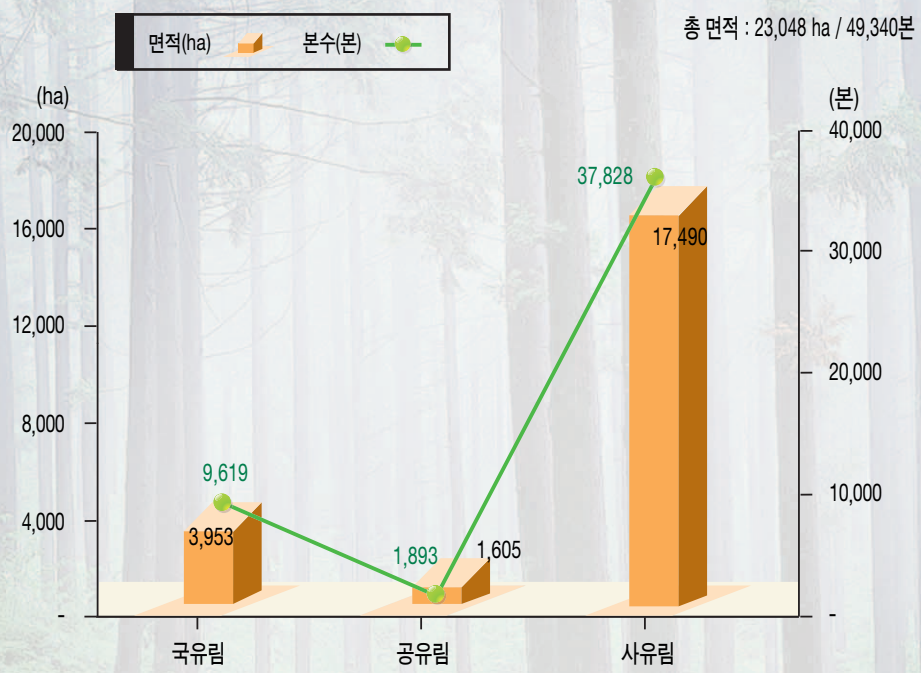

〈그림 Ⅳ-4〉 수종별 조림실적

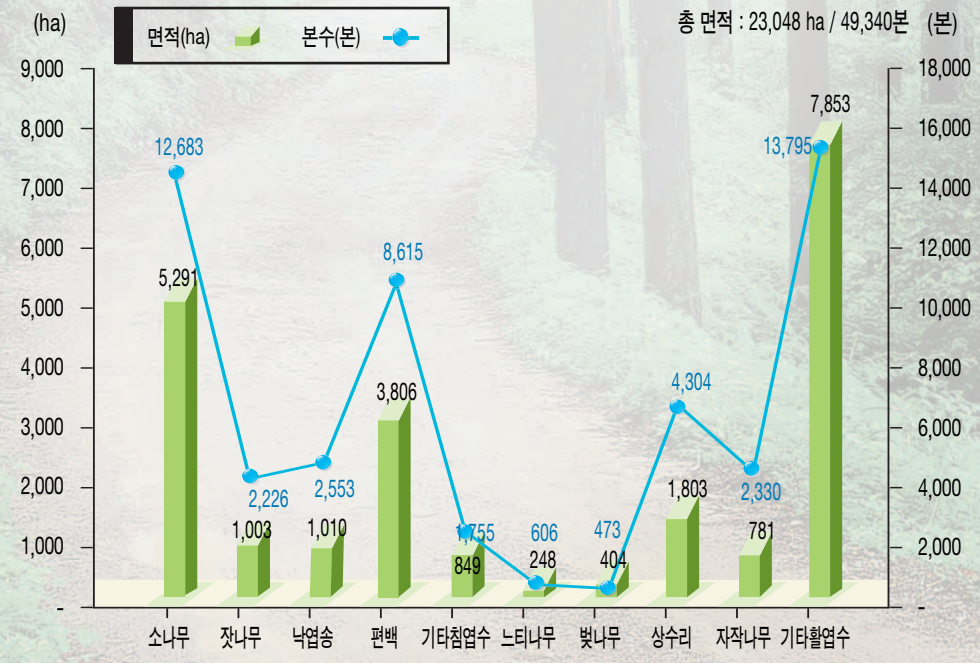

1. 종자 및 묘목 생산현황

구 분	묘포수(개) Number of nurseries	사업자수(명) Number of nursery owners	묘포전면적 (ha) Area of nurseries	시업면적 (ha) Planted area	묘 목 생 산 (천본) Seedling Production (1,000seedling)		
					계 Total	성 묘 Grown seedling	어 린 묘 Young seedling
2010	72	72	578	239	102,945	46,053	56,892
2011	73	73	546	261	96,662	41,801	54,861
2012	69	69	551	266	104,553	43,984	60,569
2013	68	67	601	389	99,697	44,416	55,282
2014	**70**	**70**	**564**	**232**	**115,181**	**49,232**	**65,949**
국립산림품종관리센터	-	-	-	-	-	-	-
북 부	3	3	40	21	5,915	2,001	3,915
동 부	3	3	38	23	5,616	2,618	2,998
남 부	2	2	18	11	3,763	1,637	2,125
중 부	1	1	8	4	1,738	819	919
서 부	2	2	13	10	3,669	1,222	2,447
경 기 도	9	9	21	4	6,275	2,786	3,489
강 원 도	9	9	32	15	9,848	4,930	4,918
충 청 북 도	4	4	22	14	8,421	4,763	3,658
충 청 남 도	7	7	32	20	15,293	6,882	8,411
전 라 북 도	4	4	40	23	16,609	7,423	9,186
전 라 남 도	12	12	152	19	15,578	7,542	8,036
경 상 북 도	8	8	70	45	11,523	3,895	7,628
경 상 남 도	5	5	78	23	10,746	2,676	8,070
제주특별자치도	1	1	2	1	187	38	149

자료 : 산림청 산림자원과

Status of Seed and Seedling Production

종 자 생 산 Seed Production										Classification
계 Total		채종원 Seed orchard		채종림 Seed harvest forest		채종임분 Seed harvest stand		기 타 Others		
면적(ha) Area	생산량(kg) Production	면적(ha) Area	생산량(kg) Production	면적(ha) Area	생산량(kg) Production	면적(ha) Area	생산량(kg) Production	면적(ha) Area	생산량(kg) Production	
3,806	82,977	727	24,561	279	799	2,800	57,500	-	117	**2010**
3,818	44,568	739	14,125	279	784	2,800	29,478	-	181	**2011**
3,352	27,148	750	7,918	194	810	2,408	18,248	-	172	**2012**
3,486	38,425	759	15,314	202	410	2,526	21,791	-	910	**2013**
3,559	**53,574**	**762**	**18,425**	**200**	**295**	**2,597**	**34,563**	**-**	**290**	**2014**
762	18,494	762	18,425	-	10	-	-	-	59	KFSV
179	126	-	-	80	2	99	38	-	87	Northern R.S.
262	171	-	-	19	-	243	108	-	63	Eastern R.S.
204	249	-	-	-	-	204	169	-	79	Southern R.S.
18	8	-	-	8	7	10	1	-	-	Central R.S.
92	176	-	-	15	-	77	176	-	-	Western R.S.
9	1,700	-	-	-	-	9	1,700	-	-	Gyeonggi-do
221	2,880	-	-	27	50	194	2,830	-	-	Gangwon-do
42	18,037	-	-	-	-	42	18,035	-	2	Chungcheongbuk-do
70	1,880	-	-	4	182	66	1,698	-	-	Chungcheongnam-do
218	3,632	-	-	6	44	212	3,588	-	-	Jeollabuk-do
489	2,742	-	-	22	-	467	2,742	-	-	Jeollanam-do
141	3,320	-	-	13	-	128	3,320	-	-	Gyeongsangbuk-do
855	159	-	-	6	-	849	159	-	-	Gyeongsangnam-do
-	-	-	-	-	-	-	-	-	-	Jeju Special Slef-Governing Province

Source : Forest Resources Division

2. 수종별 종자 생산현황

단위 : ha, kg

구 분	합계 Total		채 종 원 Seed orchard										
			계 subtotal		가래나무 Wild walnut		낙엽송 Larch		백합나무 Tulip tree		소나무 Red pine		잣 Korean
	면적 Area	생산량 Production	면적 area	생산량 production	면적 area	생산량 production	면적 area	생산량 production	면적 area	생산량 production	면적 area	생산량 production	면적 area
2012	3,352	27,148	750	7,918	1	2	231	-	18	-	99	33	100
2013	3,486	38,425	759	15,314	-	-	231	509	18	-	104	394	100
2014	**3,559**	**53,574**	**762**	**18,425**	**1**	**-**	**227**	**1,305**	**18**	**-**	**110**	**308**	**95**
국립산림품종관리센터	762	18,494	762	18,425	1	-	227	1,305	18	-	110	308	95
북 부	179	126	-	-	-	-	-	-	-	-	-	-	-
동 부	262	171	-	-	-	-	-	-	-	-	-	-	-
남 부	204	249	-	-	-	-	-	-	-	-	-	-	-
중 부	18	8	-	-	-	-	-	-	-	-	-	-	-
서 부	92	176	-	-	-	-	-	-	-	-	-	-	-
경 기 도	9	1,700	-	-	-	-	-	-	-	-	-	-	-
강 원 도	221	2,880	-	-	-	-	-	-	-	-	-	-	-
충 청 북 도	42	18,037	-	-	-	-	-	-	-	-	-	-	-
충 청 남 도	70	1,880	-	-	-	-	-	-	-	-	-	-	-
전 라 북 도	218	3,632	-	-	-	-	-	-	-	-	-	-	-
전 라 남 도	489	2,742	-	-	-	-	-	-	-	-	-	-	-
경 상 북 도	141	3,320	-	-	-	-	-	-	-	-	-	-	-
경 상 남 도	855	159	-	-	-	-	-	-	-	-	-	-	-
제주특별자치도	-	-	-	-	-	-	-	-	-	-	-	-	-

자료 : 산림청 산림자원과

Seed Production by Tree Species

채종원 Seed orchard					채 종 림 Seed harvest forest								Classification
나무 pine	편 백 Japanese cypress		기타 Others		계 subtotal		상수리 Oak tree		전나무 Needle Fir		기타 Others		
생산량 production	면적 area	생산량 production	면적 area	생산량 production	면적 area	생산량 production	면적 area	생산량 production	면적 area	생산량 production	면적 area	생산량 production	
4,563	48	110	253	3,210	194	810	42	683	72	-	80	127	**2012**
12,424	48	381	258	1,606	202	410	37	280	85	-	80	130	**2013**
13,608	**48**	**2,092**	**263**	**1,112**	**200**	**295**	**35**	**226**	**85**	**-**	**80**	**69**	**2014**
13,608	48	2,092	263	1,112	-	10	-	-	-	-	-	10	KFSV
-	-	-	-	-	80	2	-	-	70	-	10	2	Northern R.S.
-	-	-	-	-	19	-	-	-	-	-	19	-	Eastern R.S.
-	-	-	-	-	-	-	-	-	-	-	-	-	Southern R.S.
-	-	-	-	-	8	7	5	2	-	-	3	5	Central R.S.
-	-	-	-	-	15	-	-	-	-	-	15	-	Western R.S.
-	-	-	-	-	-	-	-	-	-	-	-	-	Gyeonggi-do
-	-	-	-	-	27	50	-	-	-	-	27	50	Gangwon-do
-	-	-	-	-	-	-	-	-	-	-	-	-	Chungcheongbuk-do
-	-	-	-	-	4	182	3	180	-	-	1	2	Chungcheongnam-do
-	-	-	-	-	6	44	4	44	2	-	-	-	Jeollabuk-do
-	-	-	-	-	22	-	22	-	-	-	-	-	Jeollanam-do
-	-	-	-	-	13	-	-	-	13	-	-	-	Gyeongsangbuk-do
-	-	-	-	-	6	-	1	-	-	-	5	-	Gyeongsangnam-do
-	-	-	-	-	-	-	-	-	-	-	-	-	Jeju Special Slef-Governing Province

Source : Forest Resources Division

2. 수종별 종자 생산현황 (계속)

구 분	채 종 임 분 Seed harvest stand												
	계 subtotal		가시나무 Evergreen oak		고로쇠 Painted maple		굴참나무 Oriental oak		백합나무 Tulip tree		상수리 Oak tree		소 Red
	면적 area	생산량 production	면적 area	생산량 production	면적 area	생산량 production	면적 area	생산량 production	면적 area	생산량 production	면적 area	생산량 production	면적 area
2012	2,408	18,248	-	1,159	418	43	109	90	32	4,299	132	9,306	210
2013	2,526	21,791	-	580	288	72	119	120	32	3,712	159	13,951	210
2014	**2,597**	**34,563**	**-**	**-**	**291**	**50**	**119**	**-**	**33**	**7,345**	**161**	**23,791**	**273**
국립산림품종관리센터	-	-	-	-	-	-	-	-	-	-	-	-	-
북 부	99	38	-	-	-	-	4	-	-	-	-	-	18
동 부	243	108	-	-	2	-	2	-	-	-	-	-	122
남 부	204	169	-	-	5	-	74	-	-	-	4	-	91
중 부	10	1	-	-	-	-	-	-	-	-	-	-	-
서 부	77	176	-	-	3	-	-	-	-	-	6	-	2
경 기 도	9	1,700	-	-	-	-	-	-	4	615	1	1,060	-
강 원 도	194	2,830	-	-	-	-	-	-	1	-	39	1,660	9
충 청 북 도	42	18,035	-	-	3	-	6	-	1	3,710	9	14,225	-
충 청 남 도	66	1,698	-	-	14	-	13	-	4	600	13	770	-
전 라 북 도	212	3,588	-	-	-	-	-	-	0	1,160	40	2,256	-
전 라 남 도	467	2,742	-	-	258	-	-	-	15	1,150	19	1,000	-
경 상 북 도	128	3,320	-	-	2	30	0	-	7	100	8	2,800	31
경 상 남 도	849	159	-	-	4	20	20	-	-	10	21	20	-
제주특별자치도	-	-	-	-	-	-	-	-	-	-	-	-	-

자료 : 산림청 산림자원과

Seed Production by Tree Species (Cont'd)

채종임분 Seed harvest stand							우 량 임 분 Good breed stand						Classification
나무 pine	잣나무 Korean pine		편 백 Japanese cypress		기타 Others		계 subtotal		스트로브잣나무 Easter white pine		기타 Others		
생산량 production	면적 area	생산량 production	면적 area	생산량 production	면적 area	생산량 production	면적 area	생산량 production	면적 area	생산량 production	면적 area	생산량 production	
349	-	-	41	335	1,467	2,667	-	172	-	-	-	172	**2012**
148	58	-	54	498	1,607	2,710	-	910	-	-	-	910	**2013**
187	**784**	**-**	**54**	**631**	**884**	**2,559**	**-**	**290**	**-**	**-**	**-**	**290**	**2014**
-	-	-	-	-	-	-	-	59	-	-	-	59	KFSV
9	-	-	-	-	77	29	-	87	-	-	-	87	Northern R.S.
44	-	-	-	-	117	63	-	63	-	-	-	63	Eastern R.S.
32	-	-	-	-	30	138	-	79	-	-	-	79	Southern R.S.
-	-	-	-	-	10	1	-	-	-	-	-	-	Central R.S.
-	-	-	21	160	45	16	-	-	-	-	-	-	Western R.S.
-	-	-	-	-	4	25	-	-	-	-	-	-	Gyeonggi-do
87	62	-	-	-	83	1,083	-	-	-	-	-	-	Gangwon-do
-	-	-	-	-	23	100	-	2	-	-	-	2	Chungcheongbuk-do
15	-	-	-	-	21	313	-	-	-	-	-	-	Chungcheongnam-do
-	-	-	4	137	168	35	-	-	-	-	-	-	Jeollabuk-do
-	-	-	26	225	149	367	-	-	-	-	-	-	Jeollanam-do
-	-	-	-	-	80	390	-	-	-	-	-	-	Gyeongsangbuk-do
-	722	-	3	109	79	-	-	-	-	-	-	-	Gyeongsangnam-do
-	-	-	-	-	-	-	-	-	-	-	-	-	Jeju Special Slef-Governing Province

Source : Forest Resources Division

3. 수종별 묘목 생산현황

단위 : 천본

구 분	합계 Total	성 묘 Grown seedling									
		계 subtotal	백합나무 Tulip tree	상수리 Oak tree	소나무 Red pine	자작나무 Birch	잣나무 Korean pine	편백 Japanese cypress	상수리용기 Oak tree containerized seedling	소나무용기 Red pine containerized seedling	기타 Others
2012	104,553	43,984	8,799	2,411	3,960	3,615	3,053	3,063	1,417	4,966	12,700
2013	99,697	44,416	6,232	2,368	4,320	2,250	2,412	2,410	1,147	8,801	14,475
2014	**115,180**	**49,231**	**5,599**	**1,672**	**4,029**	**2,714**	**1,751**	**3,739**	**1,722**	**9,064**	**18,941**
국립품종관리센터	-	-	-	-	-	-	-	-	-	-	-
북 부	5,915	2,001	-	-	13	-	135	-	-	986	867
동 부	5,616	2,618	-	-	1,300	215	40	-	-	256	808
남 부	3,763	1,637	-	-	1,001	89	-	-	-	67	480
중 부	1,738	819	35	0	-	-	-	-	-	394	389
서 부	3,669	1,222	-	-	160	-	-	810	-	-	251
경 기 도	6,275	2,786	565	102	186	335	264	-	-	897	437
강 원 도	9,848	4,930	-	112	83	1,389	367	-	27	1,609	1,343
충 청 북 도	8,421	4,763	1,060	105		235	216		930	1,492	725
충 청 남 도	15,293	6,882	1,392	-	747	80	101	-	683	1,065	2,814
전 라 북 도	16,609	7,423	1,324	878	122	54	48	255	-	993	3,749
전 라 남 도	15,578	7,542	344	-	211	-	-	2,292	-	-	4,695
경 상 북 도	11,523	3,894	206	216	204	317	535	5	62	1,306	1,044
경 상 남 도	10,746	2,676	673	259	2	-	45	368	20	-	1,309
제주특별자치도	187	38	-	-	-	-	-	9	-	-	29

자료 : 산림청 산림자원과

Seedling Production by Tree Species

Unit : 1,000seedlings

어 린 묘 Young seedling									Classification
계 subtotal	낙엽송 Larch	상수리 Oak tree	소나무 Red pine	스트로브 잣나무 Easter white pine	잣나무 Korean pine	소나무용기 Red pine containerized seedling	편백용기 Japanese cypress containerized seedling	기타 Others	
60,569	2,740	738	6,627	1,485	9,400	6,801	5,606	27,172	**2012**
55,282	2,300	895	7,564	1,624	8,764	6,789	6,347	20,999	**2013**
65,949	**3,478**	**855**	**8,308**	**1,297**	**6,710**	**9,772**	**9,467**	**26,063**	**2014**
-	-	-	-	-	-	-	-	-	KFSV
3,915	1,686	-	1,296	95	600	-	-	238	Northern R.S.
2,998	655	-	1,373	-	359	144		467	Eastern R.S.
2,125	198	-	1,717	-	94	71	-	45	Southern R.S.
919	150	-	69	-	-	450	-	250	Central R.S.
2,447	221	-	459	-	-	45	84	1,639	Western R.S.
3,489	-	97	342		900	678	60	1,412	Gyeonggi-do
4,918	555	-	-	-	944	1,842	160	1,417	Gangwon-do
3,658	-	-	-	-	740	1,786	20	1,112	Chungcheongbuk-do
8,411	-	-	1,675	984	301	2,205	1,119	2,127	Chungcheongnam-do
9,186	-	399	254	-	145	1,095	3,894	3,399	Jeollabuk-do
8,036	-	-	-	-	-	152	2,175	5,709	Jeollanam-do
7,628	13	259	1,123	158	2,548	1,304	105	2,118	Gyeongsangbuk-do
8,070	-	100	-	60	79	-	1,850	5,981	Gyeongsangnam-do
149	-	-	-	-	-	-	-	149	Jeju Special Slef-Governing Province

Source : Forest Resources Division

4. 인공 조림지 현황

단위 : ha

구 분	합 계 Total	침 엽 수 Conifers				
		소 계 Total	소나무 Red pine	잣 나 무 Korean pine	낙 엽 송 Japanese larch	리 기 다 Pitch pine
2004	1,810,761	1,619,429	29,740	339,024	636,410	462,395
2005	1,819,577	1,628,245	32,214	342,291	636,739	462,395
2006	**1,713,188**	**1,558,059**	**19,868**	**315,739**	**620,385**	**444,734**
북 부	90,736	89,127	1,137	36,354	48,030	3,247
동 부	88,958	87,016	2,481	17,997	65,770	108
남 부	36,729	34,703	4,827	10,537	15,591	492
중 부	18,574	17,201	285	2,102	9,716	4,925
서 부	25,100	24,520	62	2,562	7,622	7,939
서울특별시	1,178	1,054	11	121	17	900
부산광역시	4,795	4,514	623	101	66	2,019
대구광역시	1,765	983	-	546	220	177
인천광역시	8,939	4,759	-	552	172	1,393
광주광역시	2,904	2,621	3	30	8	1,703
대전광역시	11,845	10,291	32	554	120	9,409
울산광역시	1,327	1,042	-	507	-	4
경 기 도	206,087	199,405	627	77,319	47,582	73,478
강 원 도	202,773	196,171	1,750	69,853	121,397	2,797
충 청 북 도	159,475	154,392	558	21,180	90,196	42,140
충 청 남 도	160,721	132,622	1,263	9,697	20,321	100,916
전 라 북 도	158,229	131,996	593	18,420	42,705	59,446
전 라 남 도	203,491	165,998	1,657	2,328	2,689	65,998
경 상 북 도	190,068	184,143	3,264	29,595	114,245	36,776
경 상 남 도	122,507	98,699	695	15,384	33,914	30,542
제주특별자치도	16,987	16,802	-	-	4	325

자료 : 산림청 산림자원과, 한국임업진흥원

Area of Plantation Forests

Unit : ha

침 엽 수 Conifers			활 엽 수 Non-conifers			Classification
삼 나 무 Japanese Red cedar	편 백 Japanese cypress	기 타 Others	소 계 Total	밤나무 Chestnut	기 타 Others	
7,715	24,665	119,480	191,332	77,406	113,926	**2004**
7,736	25,858	121,012	191,332	78,615	112,717	**2005**
16,326	**50,972**	**90,035**	**155,129**	**65,184**	**89,945**	**2006**
-	-	359	1,609	58	1,551	Northern R.S.
-	-	660	1,942	-	1,942	Eastern R.S.
69	77	3,110	2,026	-	2,026	Southern R.S.
-	4	169	1,373	249	1,124	Central R.S.
394	1,410	4,531	580	45	535	Western R.S.
			-			
-	-	5	124	-	124	Seoul
-	-	1,705	281	-	281	Busan
-	-	40	782	-	782	Daegu
-	-	2,642	4,180	-	4,180	Incheon
-	8	869	283	119	164	Gwangju
-	-	176	1,554	119	1,435	Daejeon
-	98	433	285	-	285	Ulsan
-	-	399	6,682	84	6,598	Gyeonggi-do
5	-	369	6,602	587	6,015	Gangwon-do
-	-	318	5,083	2,162	2,921	Chungcheongbuk-do
-	-	425	28,099	14,330	13,769	Chungcheongnam-do
137	4,546	6,149	26,233	2,745	23,488	Jeollabuk-do
9,518	36,115	47,693	37,493	21,091	16,402	Jeollanam-do
-	-	263	5,925	724	5,201	Gyeongsangbuk-do
449	7,882	9,833	23,808	22,871	937	Gyeongsangnam-do
5,754	832	9,887	185	-	185	Jeju Special Slef-Governing Province

Source : Forest Resources Division, KOFPI

5. 소유별 조림실적

단위 : ha, 1,000본

구 분	합 계 Total		국 유 림 National Forest					
			합 계 Total		요 존 Indispensable N.F.		불 요 존 Dispensable N.F.	
	면 적 Area	본 수 No. of sdls.	면 적 Area	본 수 No. of sdls.	면 적 Area	본 수 No. of sdls.	면 적 Area	본 수 No. of sdls.
2010	21,515	42,839	2,807	5,986	2,675	5,709	79	244
2011	21,179	44,860	2,971	7,966	2,842	7,658	94	268
2012	20,039	42,602	3,063	7,360	2,798	6,910	198	388
2013	21,780	47,225	3,779	8,890	3,716	8,801	10	34
2014	**23,048**	**49,340**	**3,953**	**9,619**	**3,717**	**9,415**	**24**	**25**
북 부	822	1,888	822	1,888	822	1,888	-	-
동 부	774	2,320	774	2,320	773	2,316	1	4
남 부	704	1,586	704	1,586	701	1,575	2	6
중 부	606	1,547	606	1,547	606	1,547	-	-
서 부	678	1,848	678	1,848	678	1,848	-	-
국립산림과학원	16	46	16	46	16	46	-	-
국립자연휴양림관리소	20	36	20	36	20	36	-	-
서울특별시	123	121	49	67	20	19	3	1
부산광역시	23	27	2	1	-	-	1	0
대구광역시	26	20	-	-	-	-	-	-
인천광역시	61	13	4	1	-	-	-	-
광주광역시	24	14	-	-	-	-	-	-
대전광역시	81	35	-	-	-	-	-	-
울산광역시	169	74	5	3	-	-	-	-
세종특별자치시	65	164	-	-	-	-	-	-
경 기 도	1,212	3,002	73	138	71	137	-	-
강 원 도	2,673	6,094	89	61	-	-	5	2
충 청 북 도	2,367	5,061	4	9	1	2	-	-
충 청 남 도	2,666	6,062	-	-	-	-	-	-
전 라 북 도	2,484	5,579	8	0	-	-	-	-
전 라 남 도	3,059	6,367	17	2	10	0	1	1
경 상 북 도	2,150	3,864	52	35	-	-	-	-
경 상 남 도	2,111	3,431	19	19	-	-	-	-
제주특별자치도	135	142	11	12	-	-	11	12

자료 : 산림청 산림자원과

Plantation Forest Area by Ownership

Unit : ha, 1,000seedlings

타부처 Under other govt. ofc.		민유림 Non-national Forest						Classification
		합계 Total		공유림 Public forest		사유림 Private forest		
면적 Area	본수 No. of sdls.	면적 Area	본수 No. of sdls.	면적 Area	본수 No. of sdls.	면적 Area	본수 No. of sdls.	
53	32	18,708	36,853	961	1,428	17,747	35,425	**2010**
35	40	18,208	36,894	1,127	2,027	17,081	34,870	**2011**
67	62	16,976	35,242	1,059	1,446	15,917	33,796	**2012**
53	55	18,001	38,335	1,426	2,270	16,575	36,065	**2013**
211	**179**	**19,096**	**39,721**	**1,605**	**1,893**	**17,490**	**37,828**	**2014**
-	-	-	-	-	-	-	-	Northern R.S.
-	-	-	-	-	-	-	-	Eastern R.S.
2	5	-	-	-	-	-	-	Southern R.S.
-	-	-	-	-	-	-	-	Central R.S.
-	-	-	-	-	-	-	-	Western R.S.
-	-	-	-	-	-	-	-	KFRI
-	-	-	-	-	-	-	-	Recreational Forest
26	47	73	54	58	44	15	10	Seoul
1	1	21	26	3	1	18	25	Busan
-	-	26	20	1	1	25	19	Daegu
4	1	57	12	-	-	57	12	Incheon
-	-	24	14	-	-	24	14	Gwangju
-	-	81	35	26	6	55	29	Daejeon
5	3	164	71	-	-	164	71	Ulsan
-	-	65	164	-	-	65	164	Sejong
2	1	1,139	2,864	80	145	1,059	2,719	Gyeonggi-do
84	60	2,584	6,033	250	289	2,334	5,743	Gangwon-do
3	7	2,363	5,052	124	118	2,240	4,934	Chungcheongbuk-do
-	-	2,666	6,062	200	89	2,467	5,973	Chungcheongnam-do
8	0	2,476	5,579	144	156	2,333	5,423	Jeollabuk-do
6	1	3,042	6,365	156	240	2,885	6,126	Jeollanam-do
52	35	2,099	3,829	109	93	1,989	3,737	Gyeongsangbuk-do
19	19	2,092	3,412	368	619	1,724	2,794	Gyeongsangnam-do
0	0	124	130	86	92	38	37	Jeju Special Self-Governing Province

Source : Forest Resources Division

6. 수종별 조림실적

4-1. 침엽수 단위 : ha, 1,000본

구 분	합 계 Total		소 나 무 Pine		잣 나 무 Korean pine		낙 엽 송 Japanese larch	
	면 적 Area	본 수 No.of sdls.	면 적 Area	본 수 No.of sdls.	면 적 Area	본 수 No.of sdls.	면 적 Area	본 수 No.of sdls.
2010	9,489	21,329	4,572	9,199	1,482	3,740	805	1,964
2011	8,522	19,828	4,098	9,099	1,408	3,338	712	1,935
2012	9,560	21,877	4,564	10,340	1,759	4,588	463	1,089
2013	10,378	24,367	4,641	11,162	1,254	2,793	521	1,192
2014	**11,960**	**27,832**	**5,291**	**12,683**	**1,003**	**2,226**	**1,010**	**2,553**
북 부	703	1,735	333	824	87	215	280	688
동 부	685	1,985	440	1,294	18	44	218	622
남 부	558	1,119	461	834	-	-	55	165
중 부	381	1,128	267	789	5	15	61	181
서 부	531	1,527	90	270	-	-	-	-
국립산림과학원	6	20	4	11	-	-	-	-
국립자연휴양림관리소	3	1	-	-	-	-	-	-
서울특별시	12	6	3	2	4	1	-	-
부산광역시	10	9	-	-	-	-	-	-
대구광역시	16	15	-	-	-	-	-	-
인천광역시	40	10	2	3	2	0	-	-
광주광역시	19	13	-	-	-	-	-	-
대전광역시	9	7	8	7	-	-	-	-
울산광역시	96	58	-	-	-	-	-	-
세종특별자치시	48	137	28	77	5	15	3	9
경 기 도	604	1,542	353	945	179	409	61	183
강 원 도	1,767	4,103	1,263	3,248	160	345	163	327
충 청 북 도	724	1,723	451	1,176	133	274	119	239
충 청 남 도	1,274	2,750	722	1,365	34	65	50	139
전 라 북 도	1,185	2,765	300	665	28	54	-	-
전 라 남 도	1,648	4,093	50	138	-	-	-	-
경 상 북 도	919	1,909	514	1,035	309	732	-	-
경 상 남 도	706	1,151	4	2	41	58	-	-
제주특별자치도	19	29	-	-	-	-	-	-

자료 : 산림청 산림자원과

Plantation Forest by Tree Species

4-1. Conifers

Unit : ha, 1,000seedlings

삼나무 Japanese red cedar		편백 Japanese cypress		해송 Species of pine		기타 Others		Classification
면적 Area	본수 No.of sdls.	면적 Area	본수 No.of sdls.	면적 Area	본수 No.of sdls.	면적 Area	본수 No.of sdls.	
24	71	1,495	3,845	535	1,333	576	1,178	**2010**
6	17	1,449	3,490	358	856	491	1,092	**2011**
43	15	1,872	3,979	301	639	558	1,227	**2012**
2	-	2,840	6,800	261	621	859	1,799	**2013**
-	**-**	**3,806**	**8,615**	**211**	**496**	**639**	**1,260**	**2014**
-	-	-	-	-	-	3	8	Northern R.S.
-	-	-	-	-	-	9	25	Eastern R.S.
-	-	41	117	-	-	1	3	Southern R.S.
-	-	45	136	2	7	-	-	Central R.S.
-	-	307	853	5	15	129	389	Western R.S.
-	-	-	-	-	-	2	9	KFRI
-	-	-	-	-	-	3	1	Recreational Forest
-	-	2	2	-	-	3	1	Seoul
-	-	10	9	-	-	-	-	Busan
-	-	12	12	-	-	4	4	Daegu
-	-	26	5	10	1	-	-	Incheon
-	-	19	13	-	-	-	-	Gwangju
-	-	-	-	-	-	1	0	Daejeon
-	-	96	58	-	-	-	-	Ulsan
-	-	12	36	-	-	-	-	Sejong
-	-	-	-	-	-	11	5	Gyeonggi-do
-	-	9	27	3	4	169	152	Gangwon-do
-	-	5	3	-	-	16	31	Chungcheongbuk-do
-	-	173	373	128	360	169	450	Chungcheongnam-do
-	-	801	1,932	28	56	29	58	Jeollabuk-do
-	-	1,547	3,890	10	8	41	58	Jeollanam-do
-	-	50	50	25	45	22	47	Gyeongsangbuk-do
-	-	636	1,073	-	-	25	18	Gyeongsangnam-do
-	-	16	28	-	-	3	1	Jeju Special Self-Governing Province

Source : Forest Resources Division

6. 수종별 조림실적 (계속)

4-2. 활엽수 단위 : ha, 1,000본

구 분	합 계 Total		고로쇠 Painted maple		느 티 나 무 Zelkove		물푸레 Korean ash	
	면 적 Area	본 수 No.of sdls.	면 적 Area	본 수 No.of sdls.	면 적 Area	본 수 No.of sdls.	면 적 Area	본 수 No.of sdls.
2010	12,026	21,510	207	317	398	931	273	601
2011	12,657	25,032	91	222	343	878	199	265
2012	10,479	20,725	110	193	205	558	42	126
2013	11,402	22,858	196	383	223	637	80	220
2014	**11,088**	**21,508**	**173**	**261**	**248**	**606**	**100**	**315**
북 부	119	153	-	-	-	-	-	-
동 부	89	335	1	4	-	-	2	10
남 부	146	467	5	3	27	148	51	165
중 부	225	419	3	5	10	47	-	-
서 부	147	321	6	17	-	-	-	-
국립산림과학원	11	27	-	-	-	-	-	-
국립자연휴양림관리소	17	35	-	-	0	-	-	-
서울특별시	111	115	-	-	-	-	-	-
부산광역시	13	19	-	-	2	1	-	-
대구광역시	10	5	-	-	-	-	-	-
인천광역시	21	4	-	-	-	-	-	-
광주광역시	4	1	-	-	-	-	-	-
대전광역시	72	28	5	2	-	-	-	-
울산광역시	73	17	-	-	9	-	-	-
세종특별자치시	17	28	-	-	-	-	-	-
경 기 도	608	1,460	-	-	-	-	37	110
강 원 도	906	1,990	8	16	10	0	-	-
충 청 북 도	1,643	3,338	2	0	4	1	-	-
충 청 남 도	1,392	3,312	1	0	87	257	-	-
전 라 북 도	1,299	2,814	14	19	19	45	10	30
전 라 남 도	1,411	2,274	44	101	30	13	-	-
경 상 북 도	1,232	1,955	3	3	48	82	-	-
경 상 남 도	1,405	2,280	80	90	-	-	-	-
제주특별자치도	116	113	1	0	4	12	-	-

자료 : 산림청 산림자원과

Plantation Forest by Tree Species (Cont'd)

4-2. Non-Conifers

Unit : ha, 1,000seedlings

벚나무 Oriental cherry		상수리 Oriental chestnut oak		자작나무 White birch		기 타 Others		Classification
면 적 Area	본 수 No.of sdls.	면 적 Area	본 수 No.of sdls.	면 적 Area	본 수 No.of sdls.	면 적 Area	본 수 No.of sdls.	
432	554	3,029	5,302	1,377	2,866	6,310	10,939	**2010**
515	602	2,671	4,368	775	1,781	8,063	16,916	**2011**
410	446	1,410	3,177	637	1,623	7,665	14,602	**2012**
382	445	1,540	3,395	945	2,936	8,036	14,842	**2013**
404	**473**	**1,803**	**4,304**	**781**	**2,330**	**7,580**	**13,220**	**2014**
15	33	6	22	13	39	85	59	Northern R.S.
1	2	-	-	19	79	66	239	Eastern R.S.
22	67	2	6	-	-	40	78	Southern R.S.
8	24	39	111	-	-	165	232	Central R.S.
11	27	18	54	2	6	110	218	Western R.S.
-	-	-	-	-	-	11	27	KFRI
-	-	-	-	-	-	17	35	Recreational Forest
11	2	-	-	-	-	100	113	Seoul
4	1	-	-	-	-	8	17	Busan
-	-	-	-	-	-	10	5	Daegu
1	0	-	-	-	-	21	3	Incheon
3	1	-	-	-	-	1	1	Gwangju
11	3	-	-	-	-	55	23	Daejeon
5	-	-	-	-	-	58	17	Ulsan
-	-	-	-	-	-	17	28	Sejong
10	2	21	63	151	434	390	852	Gyeonggi-do
15	4	20	60	406	1,201	447	709	Gangwon-do
23	8	444	1,332	51	153	1,120	1,844	Chungcheongbuk-do
8	1	323	941	7	22	966	2,092	Chungcheongnam-do
11	4	305	915	14	38	927	1,764	Jeollabuk-do
3	1	-	-	-	-	1,334	2,158	Jeollanam-do
79	134	390	365	119	358	592	1,012	Gyeongsangbuk-do
162	160	227	415	-	-	936	1,615	Gyeongsangnam-do
2	1	7	19	-	-	103	80	Jeju Special Self-Governing Province

Source : Forest Resources Division

7. 재원별 조림실적

단위 : ha, 1,000본

구 분	합 계 Total		국 고 National fund	
	면 적 Area	본 수 No. of sdls	면 적 Area	본 수 No. of sdls
2010	21,515	42,839	20,654	41,759
2011	21,179	44,860	20,093	42,816
2012	20,039	42,602	18,884	41,218
2013	21,780	47,225	21,055	46,038
2014	**23,048**	**49,340**	**22,711**	**48,918**
북 부	822	1,888	822	1,888
동 부	774	2,320	774	2,320
남 부	704	1,586	704	1,586
중 부	606	1,547	606	1,547
서 부	678	1,848	678	1,848
국립산림과학원	16	46	16	46
국립자연휴양림관리소	20	36	20	36
서울특별시	123	121	120	115
부산광역시	23	27	23	27
대구광역시	26	20	26	20
인천광역시	61	13	61	13
광주광역시	24	14	24	14
대전광역시	81	35	81	35
울산광역시	169	74	169	74
세종특별자치시	65	164	60	157
경 기 도	1,212	3,002	1,187	2,948
강 원 도	2,673	6,094	2,673	6,094
충 청 북 도	2,367	5,061	2,242	4,989
충 청 남 도	2,666	6,062	2,606	6,020
전 라 북 도	2,484	5,579	2,424	5,377
전 라 남 도	3,059	6,367	3,032	6,355
경 상 북 도	2,150	3,864	2,118	3,837
경 상 남 도	2,111	3,431	2,111	3,431
제주특별자치도	135	142	135	142

자료 : 산림청 산림자원과

Planted Area by Financial Sources

Unit : ha, 1,000seedlings

지 방 비 Local fund		자 부 담 Personal investment		Classification
면 적 Area	본 수 No. of sdls	면 적 Area	본 수 No. of sdls	
548	828	313	252	**2010**
468	965	618	1,079	**2011**
374	379	781	1,005	**2012**
238	556	487	631	**2013**
139	**277**	**198**	**145**	**2014**
-	-	-	-	Northern R.S.
-	-	-	-	Eastern R.S.
-	-	-	-	Southern R.S.
-	-	-	-	Central R.S.
-	-	-	-	Western R.S.
-	-	-	-	KFRI
-	-	-	-	Recreational Forest
3	5	-	-	Seoul
-	-	-	-	Busan
-	-	-	-	Daegu
-	-	-	-	Incheon
-	-	-	-	Gwangju
-	-	-	-	Daejeon
-	-	-	-	Ulsan
5	8	-	-	Sejong
-	-	25	54	Gyeonggi-do
-	-	-	-	Gangwon-do
27	28	98	45	Chungcheongbuk-do
-	-	60	42	Chungcheongnam-do
45	198	15	4	Jeollabuk-do
27	12	-	-	Jeju Special Self-Governing Province
33	27	-	-	Gyeongsangbuk-do
-	-	-	-	Gyeongsangnam-do
-	-	-	-	Jeju Special Self-Governing Province

Source : Forest Resources Division

8. 조림 활착상황

6-1. 조림수종별(Tree species) 단위 : %

연 도 Year	평 균 Average	유 실 수 Fruit nut spp	속 성 수 Fast growing spp	장 기 수 Long rotation spp	경 관 림 Landscape spp
1991	93	94	93	93	-
1992	92	93	91	92	-
1993	91	93	91	91	-
1994	87	90	88	86	-
1995	91	93	-	90	-
1996	91	93	-	90	-
1997	92	94	-	92	-
1998	93	94	-	93	-
1999	93	95	-	93	-
2000	89	91	-	90	95
2001	84	91	-	84	89
2002	92	93	-	92	94
2003	93	95	-	94	98
2004	91	96	-	91	95
2005	93	98	-	93	93
2006	91	-	-	92	94
2007	91	93	91	91	95
2008	92	92	90	92	94
2009	89	88	88	88	92
2010	90	91	91	93	90
2011	88	91	87	87	91
2012	89	87	89	90	89
2013	91	92	91	91	91
2014	**91**	**91**	**90**	**91**	**90**

자료 : 산림청 산림자원과

Survival Rate of Reforestation

6-2. 관리기관별(Management offices) Unit : 1,000seedlings

구 분	식재본수 No. of seedlings planted	활착본수 No. of seedlings survived	활착률(%) Survival rate	Classification
2010	36,431	32,904	90.3	**2010**
2011	44,465	39,021	87.8	**2011**
2012	41,418	36,756	88.7	**2012**
2013	43,884	39,961	91.1	**2013**
2014	**45,374**	**41,044**	**90.5**	**2014**
북 부	2,062	1,909	92.6	Northern R.S.
동 부	2,326	2,185	94.0	Eastern R.S.
남 부	1,586	1,468	92.5	Southern R.S.
중 부	1,559	1,450	93.0	Central R.S.
서 부	1,832	1,694	92.4	Western R.S.
국립산림과학원	38	36	94.2	KFRI
국립자연휴양림관리소	36	35	96.7	Recreational Forest
서울특별시	116	110	95.2	Seoul
부산광역시	25	25	99.2	Busan
대구광역시	15	14	96.0	Daegu
인천광역시	13	13	100.0	Incheon
광주광역시	2	2	100.0	Gwangju
대전광역시	22	22	99.1	Daejeon
울산광역시	226	215	95.4	Ulsan
세종특별자치시	172	154	89.9	Sejong
경 기 도	2,928	2,578	88.0	Gyeonggi-do
강 원 도	5,480	4,831	88.1	Gangwon-do
충 청 북 도	4,427	3,875	87.5	Chungcheongbuk-do
충 청 남 도	5,162	4,743	91.9	Chungcheongnam-do
전 라 북 도	4,272	3,750	87.8	Jeollabuk-do
전 라 남 도	5,880	5,535	94.1	Jeollanam-do
경 상 북 도	3,662	3,153	86.1	Gyeongsangbuk-do
경 상 남 도	3,435	3,160	92.0	Gyeongsangnam-do
제주특별자치도	97	87	89.4	Jeju Special Self-Governing Province

Source : Forest Resources Division

9. 조림지 및 숲 가꾸기

단위 : ha

구 분	조림지 가꾸기 Plantation Management			어린나무가꾸기 Young tree tending
	계 Total	풀 베 기 Weeding	덩 굴 제 거 Vine cutting	
2010	106,309	73,147	33,162	16,993
2011	91,091	63,622	27,469	13,510
2012	83,588	63,009	20,579	12,621
2013	71,819	58,418	13,401	11,551
2014	**81,028**	**70,689**	**10,339**	**22,890**
북 부	4,240	3,628	612	452
동 부	3,635	3,624	11	533
남 부	2,037	1,934	103	417
중 부	3,477	2,539	938	443
서 부	2,885	2,519	366	532
기 타	138	138	-	12
서울특별시	188	98	90	83
부산광역시	96	89	7	53
대구광역시	72	72	-	3
인천광역시	228	198	30	60
광주광역시	35	28	7	20
대전광역시	243	210	33	21
울산광역시	196	196	-	61
세종특별자치시	431	311	120	63
경 기 도	4,014	3,736	278	1,653
강 원 도	8,865	7,977	888	2,852
충 청 북 도	6,348	6,198	150	1,535
충 청 남 도	9,923	8,568	1,355	3,630
전 라 북 도	7,899	7,087	812	2,372
전 라 남 도	12,214	8,556	3,658	4,137
경 상 북 도	7,374	6,886	488	2,387
경 상 남 도	6,140	5,812	328	1,532
제주특별자치도	350	285	65	39

주 : 기타는 산물수집, 임내정리 및 피해목 정리 등, 천연림보육은 천연림개량 포함
자료 : 산림청 산림자원과

Plantation and Forest Tending

Unit : ha

큰나무가꾸기 Mature Forest Management				기 타 [1] Others	Classification
계 Total	경제림 가꾸기 Commercial Forest Management		공익림가꾸기 Public Forest Management		
	솎아베기 Thinning	천연림보육 Natural forest tending			
250,718	51,719	198,999	-	95,806	**2010**
266,698	77,613	189,085	-	88,665	**2011**
253,024	95,133	157,891	-	65,982	**2012**
222,411	46,723	136,460	39,228	64,836	**2013**
151,631	**56,670**	**62,852**	**32,109**	**37,788**	**2014**
7,174	4,373	711	2,090	2,739	Northern R.S.
7,894	5,218	1,090	1,586	1,694	Eastern R.S.
4,986	1,633	2,257	1,096	3,599	Southern R.S.
2,537	618	718	1,201	523	Central R.S.
2,151	610	589	952	2,429	Western R.S.
32	24	-	8	95	Others
254	158	21	75	108	Seoul
1,315	-	-	1,315	-	Busan
553	10	470	73	-	Daegu
2,173	40	-	2,133	21	Incheon
349	122	44	183	-	Gwangju
765	-	-	765	427	Daejeon
1,802	1,517	-	285	262	Ulsan
300	-	-	300	-	Sejong
6,736	3,129	1,089	2,518	2,150	Gyeonggi-do
16,922	4,574	8,581	3,767	4,363	Gangwon-do
5,448	2,814	2,080	554	1,044	Chungcheongbuk-do
8,853	4,759	1,913	2,181	2,024	Chungcheongnam-do
8,827	3,141	4,264	1,422	1,833	Jeollabuk-do
24,084	9,605	13,064	1,415	7,066	Jeollanam-do
23,837	4,938	15,290	3,609	3,596	Gyeongsangbuk-do
22,386	8,171	10,671	3,544	3,404	Gyeongsangnam-do
2,253	1,216	-	1,037	411	Jeju Special Self-Governing Province

Note : Others include harvesting of forest products, project area management and removal of damaged trees.
Source : Forest Resources Division

V

산림경영 기반

Forest Management

〈그림 Ⅴ-1〉 임가 현황

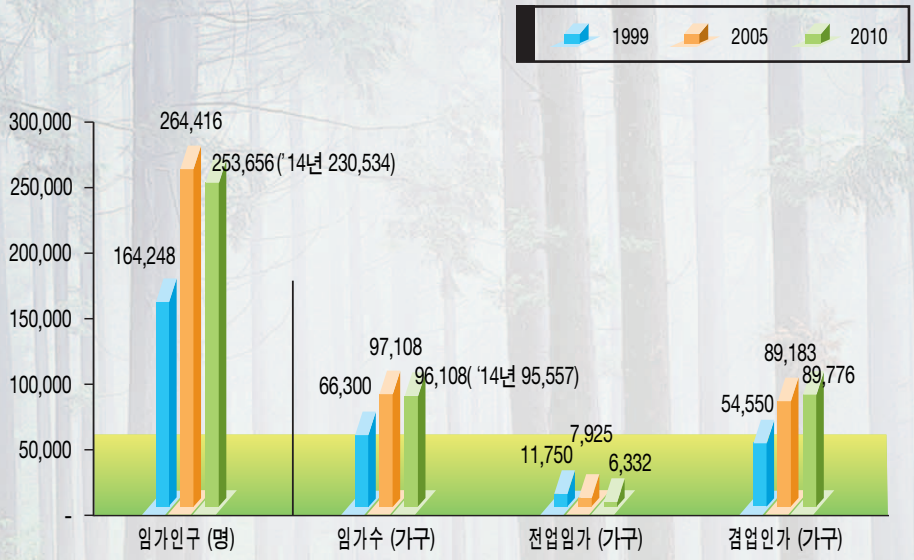

※ 농림어업총조사 기준(통계청)

〈그림 Ⅴ-2〉 최근 10년간 임도 조성 및 ha당 길이

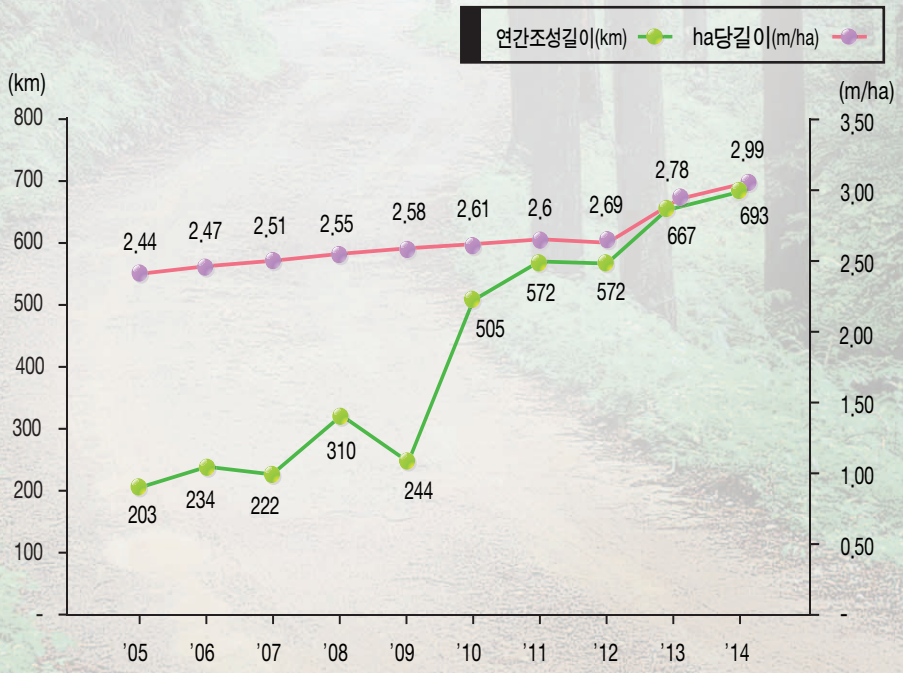

〈그림 Ⅴ-3〉 최근 5년간 임가경제 동향

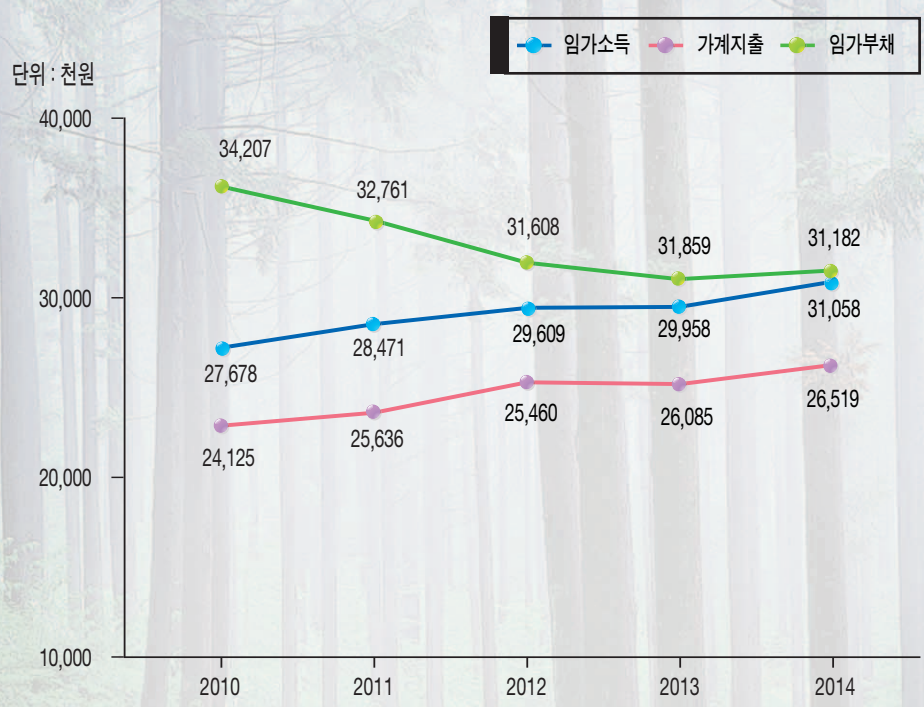

〈그림 Ⅴ-4〉 최근 5년간 임가와 농·어가 가구소득 비교

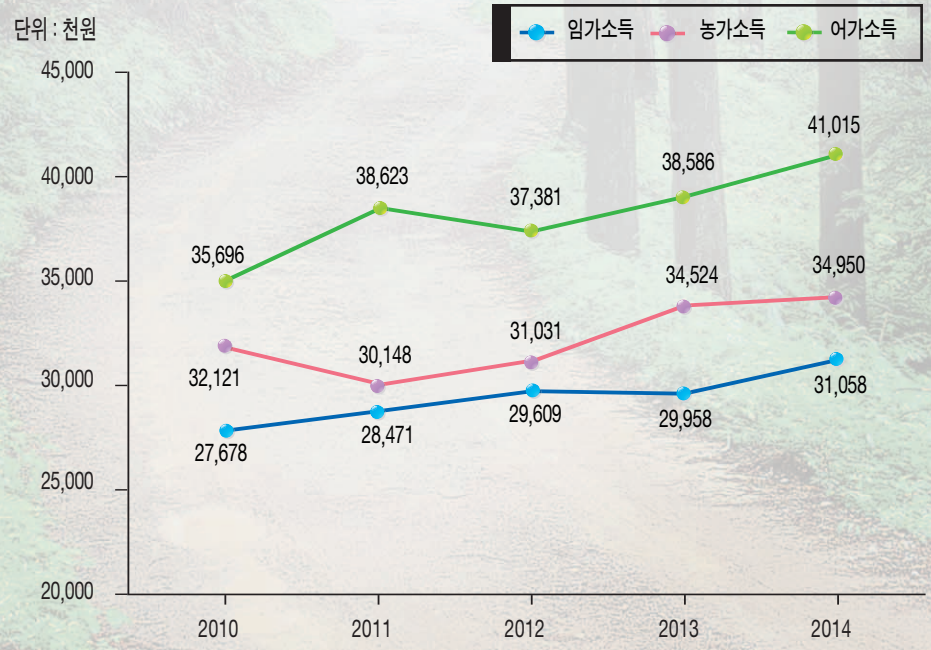

1. 임가 및 임가 인구
Foresty Households and Forest Household Population

구 분	임가 수 Foresty Households Number	임 가 인 구 Forest Household Population					Classification
		계 Total	남 자 Male		여 자 Female		
				%		%	
2005	97,108	264,416	131,074	50	133,342	50	**2005**
2010	96,108	253,656	126,313	50	127,343	50	**2010**
2011	94,563	240,108	118,983	50	121,125	50	**2011**
2012	97,941	248,188	122,453	49	125,735	51	**2012**
2013	95,373	235,919	115,389	49	120,530	51	**2013**
2014	**95,557**	**230,534**	**112,082**	49	**118,452**	51	**2014**
특·광역시	3,208	8,985	4,426	49	4,560	51	metropolitan cities
경기도	3,802	10,951	5,391	49	5,560	51	Gyeonggi-do
강원도	7,205	19,337	9,866	51	9,471	49	Gangwon-do
충청북도	4,955	12,670	6,184	49	6,486	51	Chungcheongbuk-do
충청남도	8,052	19,365	9,542	49	9,823	51	Chungcheongnam-do
전라북도	14,246	35,444	17,186	48	18,258	52	Jeollabuk-do
잔라남도	14,258	31,697	14,722	46	16,974	54	Jeollanam-do
경상북도	26,272	60,863	29,770	49	31,092	51	Gyeongsangbuk-do
경상남도	12,631	28,561	13,700	48	14,861	52	Gyeongsangnam-do
제주특별자치도	927	2,662	1,295	49	1,367	51	Jeju Special Self-Governing Province

주 : 통계표에 수록된 숫자는 추정과정의 반올림으로 인해 세목과 그 총계가 일치하지 않는 경우도 있음
자료 : 2014 농림어업조사 (통계청) source : Agriculture Foresty and Fisheries Research Report 2013 (Statistics Korea)

1-1. 임업형태별 임가 1)
Forestry households by type of occupation

(단위 : 가구)

구 분	계 Total	비재배임업만 경영 Non-growing	비재배 및 재배임업만 경영 Non-growing and growing	재배임업만 경영 Growing
2011	94,563	5,033	5,654	83,876
2012	97,941	7,104	5,043	85,793
2013	95,373	4,440	3,468	87,465
2014	**95,557**	**4,499**	**3,729**	**87,329**

주 1) : 통계표에 수록된 숫자는 추정과정의 반올림으로 인해 세목과 그 총계가 일치하지 않는 경우도 있음.

1-2. 생산부문별 임가 1)
Forestry households by type of production

(단위 : 가구)

구 분	계 Total	육림업 Forestation	벌목, 양묘업 Tree logging & Sapling tending	채취업 Gathering
2011	11,982	7,346	968	7,318
2012	13,430	5,835	1,179	9,186
2013	8,645	4,780	431	5,372
2014	8,696	5,372	850	5,325

주 1) : 2종류 이상의 생산부문을 같이 하는 가구가 있으므로 세부 생산부문의 합계와 계는 일치하지 않음.
통계표에 수록된 숫자는 추정과정의 반올림으로 인해 세목과 그 총계가 일치하지 않는 경우도 있음.

1-3. 채취 품목별 임가 1)
Forestry households by type of gathering products

(단위 : 가구)

구분	전체임가 Total	채취업임가 Gathering Forest Households	송이버섯 Pine mushroom	기타버섯 mushroom (Others)	열매류 Fruit	취나물 Aster scaber	고사리 Fernbrake	기타산나물 Wild vegetables (Others)	약용류 Medicinal herbs	수액류 Sap
2011	94,563	7,318	2,243	379	1,360	1,126	1,172	1,245	1,272	1,724
2012	97,941	9,186	5,532	704	764	885	1,277	1,240	1,080	1,343
2013	95,373	5,372	2,752	579	477	768	1,100	1,079	663	1,310
2014	**95,557**	**5,325**	**3,002**	**481**	**526**	**829**	**890**	**986**	**361**	**1,096**

주 1) : 2종류 이상의 임산물을 채취하는 가구가 있으므로 계는 일치하지 않음.
통계표에 수록된 숫자는 추정과정의 반올림으로 인해 세목과 그 총계가 일치하지 않는 경우도 있음

1-4. 임산물 재배 작물별 임가 1)
Forestry households by type of cultivation products

(단위 : 가구)

구분	전체임가 Total	산나물 Wild vegetables	약용류 Medicinal herbs	관상작물 Flowering or gardenning plants	표고버섯 Oak mushroom	떫은감 Puckery persimmon	밤 Chestnut	대추 Jujube	호두, 잣, 은행 Walnut, Pinenut,	복분자 Rasberry
2011	94,563	15,945	14,592	18,319	3,633	25,427	13,680	8,031	2,893	5,026
2012	97,941	16,791	15,730	16,639	3,386	27,279	14,699	8,116	3,606	4,695
2013	95,373	17,180	15,489	15,851	3,462	27,685	15,335	7,366	3,929	5,359
2014	**95,557**	**18,226**	**16,092**	**14,940**	**3,368**	**27,921**	**14,728**	**7,168**	**3,922**	**5,788**

주 1) : 2종류 이상의 임산물을 재배하는 가구가 있으므로 계는 일치하지 않음.
통계표에 수록된 숫자는 추정과정의 반올림으로 인해 세목과 그 총계가 일치하지 않는 경우도 있음

자료 : 2014 농림어업조사 (통계청) source : Agriculture Foresty and Fisheries Research Report 2013 (Statistics Korea)

2. 전 · 겸업별 임가 현황

단위 : 가구, 명

구 분		임 가 수 Forest Households				
		계	전업임가 Full time		겸업임가 Part time	
		Total		%		%
1999		66,300	11,750	17.7	54,550	82.3
2005		97,108	7,925	8.2	89,183	91.8
2010		**96,108**	**6,332**	**6.6**	**89,776**	**93.4**
시도별	서울특별시	267	51	19.1	216	80.9
	부산광역시	371	83	22.4	288	77.6
	대구광역시	1,160	122	10.5	1,038	89.5
	인천광역시	341	19	5.6	322	94.4
	광주광역시	1,079	84	7.8	995	92.2
	대전광역시	519	61	11.8	458	88.2
	울산광역시	302	8	2.6	294	97.4
	경 기 도	4,590	647	14.1	3,943	85.9
	강 원 도	7,265	344	4.7	6,921	95.3
	충 청 북 도	5,886	328	5.6	5,558	94.4
	충 청 남 도	8,712	420	4.8	8,292	95.2
	전 라 북 도	12,618	679	5.4	11,939	94.6
	전 라 남 도	14,188	986	6.9	13,202	93.1
	경 상 북 도	23,555	1,591	6.8	21,964	93.2
	경 상 남 도	14,052	771	5.5	13,281	94.5
	제주특별자치도	1,203	138	11.5	1,065	88.5
산림보유규모별	없음	81,937	5,700	7.0	76,237	93.0
	1ha 미만	4,124	162	3.9	3,962	96.1
	1~5ha 미만	6,510	261	4.0	6,249	96.0
	5~10ha 미만	1,959	101	5.2	1,858	94.8
	10ha 이상	1,578	108	6.8	1,470	93.2
경영주연령별	20대 미만	116	17	14.7	99	85.3
	30대	2,286	202	8.8	2,084	91.2
	40대	12,872	835	6.5	12,037	93.5
	50대	27,349	1,379	5.0	25,970	95.0
	60대	30,289	1,830	6.0	28,459	94.0
	70대	20,581	1,681	8.2	18,900	91.8
	80대 이상	2,615	388	14.8	2,227	85.2

주1 : 농림어업총조사 공표주기 5년

주2 : 2010년 농림어업총조사

o 전업임가 : 임업에만 종사한 가구원이 있는 임가와 임업 이외의 돈벌이 또는 영업에 종사한 가구원이 있더라도 연간 30일 이상 종사한 가구원이 없는 임가

o 겸업임가 : 돈벌이를 위하여 임업 이외의 일 또는 영업에 연간 30일이상 종사한 가구원이 있는 임가

주3 : 1999년 농림어업총조사

o 전업임가 : 50ha 이상의 산림을 소유하고 있거나 임업종사일수가 6개월 이상인 임가

o 겸업임가 : 50ha 미만의 산림을 소유하고 있고 임업종사일수가 6개월 미만인 임가

자료 : 2010년 농림어업총조사 (통계청)

Forest Households by Full Time of Part Time Forestry

Unit : households, person

임 가 인 구 Forest Household Population					Classification	
계	남 자 Male		여 자 Female			
Total		%		%		
164,248	85,577	52.1	78671.0	47.9	**1999**	
264,416	131,074	49.6	133,342	50.4	**2005**	
253,656	**126,313**	**49.8**	**127,343**	**50.2**	**2010**	
870	442	50.8	428	49.2	By Province	Seoul
1,144	583	51.0	561	49.0		Busan
3,588	1,836	51.2	1,752	48.8		Daegu
1,003	510	50.8	493	49.2		Incheon
3,188	1,601	50.2	1,587	49.8		Gwangju
1,660	845	50.9	815	49.1		Daejeon
909	471	51.8	438	48.2		Ulsan
14,325	7,229	50.5	7,096	49.5		Gyeonggi-do
19,807	10,153	51.3	9,654	48.7		Gangwon-do
15,931	8,057	50.6	7,874	49.4		Chungcheongbuk-do
23,622	11,783	49.9	11,839	50.1		Chungcheongnam-do
33,604	16,675	49.6	16,929	50.4		Jeollabuk-do
35,613	17,478	49.1	18,135	50.9		Jeollanam-do
59,223	29,490	49.8	29,733	50.2		Gyeongsangbuk-do
35,465	17,276	48.7	18,189	51.3		Gyeongsangnam-do
3,704	1,884	50.9	1,820	49.1		Jeju Special Self-Governing Province
215,932	107,333	49.7	108,599	50.3	Forest area	None
10,648	5,270	49.5	5,378	50.5		Less than 1ha
17,255	8,704	50.4	8,551	49.6		1~5ha
5,367	2,732	50.9	2,635	49.1		5~10ha
4,454	2,274	51.1	2,180	48.9		10ha and over
344	180	52.3	164	47.7	By Age of F.H. Manager	Less than 20's
8,704	4,439	51.0	4,265	49.0		30's
46,807	23,526	50.3	23,281	49.7		40's
76,248	37,882	49.7	38,366	50.3		50's
71,620	35,614	49.7	36,006	50.3		60's
44,477	21,938	49.3	22,539	50.7		70's
5,456	2,734	50.1	2,722	49.9		80's and over

Note1 : The forestry & Fishery Census Report is conducted and released every five years.

Note2 : 2010 forestry & Fishery Census Report

o Full time F.Hs : Housedholds having one of household members engaged only in forestry practices and none of household members engaged in other practices for more than 30 days in the last year.

o part time F.Hs : Households having one of household members engaged in practices other than forestry to earn money for more than 30 days in the last year.

Note3 : 1999 forestry & Fishery Census Report

o Full time F.Hs : Housdholds managing more than 50ha of forest area and/or engaged in foresrty practices for more than 6months in one year.

o part time F.Hs : Households managing less than 50ha of forest area and/or engaged in forestry practices for less than 6months in one year.

Source : 2010 Forestry & Fishery Census Report (Statistics Korea)

3. 경영형태별 임가 현황
Forest Households by management type

단위 : 가구 Unit : households

구 분	총 계 Total	전업임가 Full time		겸업임가 Part time	
			%		%
1999	**66,300**	**11,750**	**17.7**	**54,550**	**82.3**
2005	**97,108**	**7,925**	**8.2**	**89,183**	**91.8**
2010	**96,108**	**6,332**	**6.6**	**89,776**	**93.4**
육 림 업 (Forest tending)	2,329	139	6.0	2,190	94.0
벌 목 업 (Tree logging)	355	36	10.1	319	89.9
양 묘 업 (Sapling tending)	625	50	8.0	575	92.0
채 취 업 (Gathering)	6,915	256	3.7	6,659	96.3
송이버섯 (Pine mushroom)	3,707	105	2.8	3,602	97.2
기타버섯 (Other mushroom)	206	13	6.3	193	93.7
수 실 류 (Nuts)	641	19	3.0	622	97.0
산 나 물 (Wild vegetables)	1,432	49	3.4	1,383	96.6
약용작물 (Medicine hurbs)	319	37	11.6	282	88.4
수 액 (Sap)	610	33	5.4	577	94.6
재배업과 겸업 경영	4,726	182	3.9	4,544	96.1
육림업 (Forest tending)	1,066	50	4.7	1,016	95.3
벌목업 (Tree logging)	131	5	3.8	126	96.2
양묘업 (Sapling tending)	191	15	7.9	176	92.1
채취업 (Gathering)	3,338	112	3.4	3,226	96.6
송이버섯 (Pine mushroom)	865	31	3.6	834	96.4
기타버섯 (Other mushroom)	178	6	3.4	172	96.6
수 실 류 (Nuts)	445	17	3.8	428	96.2
산 나 물 (Wild vegetables)	1,142	30	2.6	1,112	97.4
약용작물 (Medicine hurbs)	222	9	4.1	213	95.9
수 액 (Sap)	486	19	3.9	467	96.1
재 배 업 (Growing)	81,158	5,669	7.0	75,489	93.0

주1 : 농림어업총조사 공표주기 5년
주2 : 한 임가가 여러 임업형태를 취하거나 겸업을 하여도 1명으로 계산하여 우리나라 총 임가수에 해당함.
자료 : 2010년 농림어업총조사 (통계청) source : 2010 Forestry & Fishery Census Report (Statistics Korea)

4. 생산형태별 임가 현황
Forest Households by production type

단위 : 가구, 명

구 분	임 가 수 Forest Households				
	총 계 Total	전업임가 Full time		겸업임가 Part time	
			%		%
육림업 (Forest tending)	**8,533**	**420**	**4.9**	**8,113**	**95.1**
벌목업 (Tree logging)	**795**	**60**	**7.5**	**735**	**92.5**
양묘업 (Sapling tending)	**1,211**	**94**	**7.8**	**1,117**	**92.2**
채취업 (Gathering)	**14,930**	**645**	**4.3**	**14,285**	**95.7**
송이 (Pine mushroom)	4,859	145	3.0	4,714	97.0
기타버섯 (Others)	1,277	61	4.8	1,216	95.2
수실류 (Nuts)	1,413	62	4.4	1,351	95.6
산나물 (Wild vegetables)	5,099	217	4.3	4,882	95.7
취나물(Aster scaber)	1,058	52	4.9	1,006	95.1
고사리(Fernbrake)	2,057	68	3.3	1,989	96.7
기타산나물(Others)	1,984	97	4.9	1,887	95.1
약용작물(Medicine hurbs)	952	94	9.9	858	90.1
수 액(Sap)	1,330	66	5.0	1,264	95.0
재배업 (Growing)	**112,502**	**7,138**	**6.3**	**105,364**	**93.7**
산나물 (Wild vegetables)	19,844	1,046	5.3	18,798	94.7
취나물(Aster scaber)	2,660	191	7.2	2,469	92.8
도라지(Chinese bellflower)	3,637	135	3.7	3,502	96.3
더덕(Lance asiabell)	3,344	180	5.4	3,164	94.6
두릅(Angelica)	2,976	104	3.5	2,872	96.5
기타산나물(Others)	5,436	346	6.4	5,090	93.6
시설산나물	1,791	90	5.0	1,701	95.0
약용작물(Medicine hurbs)	14,915	756	5.1	14,159	94.9
오미자(Kad sura)	3,054	227	7.4	2,827	92.6
산수유(Cornelian cherry fruit)	792	34	4.3	758	95.7
산양삼	779	49	6.3	730	93.7
헛개나무	532	32	6.0	500	94.0
구기자	432	18	4.2	414	95.8
수액채취작물	423	20	4.7	403	95.3
기타약용작물	8,404	356	4.2	8,048	95.8
시설약용작물	499	20	4.0	479	96.0
관상작물(Flowering or gardenning plants)	16,740	2,222	13.3	14,518	86.7
조경수(Garden tree)	12,002	1,137	9.5	10,865	90.5
기타 (Others)	2,928	496	16.9	2,432	83.1
시설관상작물	1,810	589	32.5	1,221	67.5
표고버섯 (Oak mushroom)	4,001	388	9.7	3,613	90.3
표고버섯 (노지)	1,376	84	6.1	1,292	93.9
시설표고버섯(톱밥배지)	318	60	18.9	258	81.1
시설표고버섯(원목재배)	2,307	244	10.6	2,063	89.4
유실수 (Fruit trees)	57,002	2,726	4.8	54,276	95.2
떫은감 (Puckery persimmon)	27,188	1,317	4.8	25,871	95.2
밤 (Chestnut)	12,411	406	3.3	12,005	96.7
호두 (Walnut)	2,050	95	4.6	1,955	95.4
대추 (Jujube)	7,278	601	8.3	6,677	91.7
잣 (Pinenut)	204	6	2.9	198	97.1
은행 (Gingko nut)	849	49	5.8	800	94.2
복분자 (Rasberry)	7,022	252	3.6	6,770	96.4

주1 : 농림어업총조사 공표주기 5년
주2 : 업종별 및 품목별 임가수는 겸업으로 중복되고 있어「2. 경영형태별 임가 현황」의 임가수와는 차이가 있음
자료 : 2010년 농림어업총조사 (통계청) source : 2010 Forestry & Fishery Census Report (Statistics Korea)

5. 재배작물별 재배면적

단위 : ha

구 분	관상작물 Flowering or gardenning plants				유 실 수 Fruit trees			
	계 total	조경수(노지) Garden tree	기 타 (분재, 야생화 등) Others	시설관상작물 Greenhouse	계 total	떫은감 Puckery persimmon	밤 Chestnut	호두 Walnut
계	**16,431**	**12,399**	**3,356**	**676**	**45,080**	**11,875**	**25,485**	**1,042**
서울특별시	149	137	5	7	89	11	67	1
부산광역시	128	100	6	22	103	17	69	-
대구광역시	214	205	5	4	353	116	31	20
인천광역시	75	63	9	3	75	22	23	4
광주광역시	693	218	470	5	218	171	24	2
대전광역시	106	85	17	4	161	41	93	3
울산광역시	110	105	1	4	62	19	38	-
경 기 도	1,758	1,232	157	369	900	40	220	17
강 원 도	490	375	102	13	481	118	175	28
충 청 북 도	818	747	43	28	2,827	719	1,347	240
충 청 남 도	1,670	1,556	69	45	12,092	331	11,403	142
전 라 북 도	3,562	3,304	206	52	3,560	881	782	98
전 라 남 도	3,735	1,838	1,848	49	6,449	2,528	3,667	24
경 상 북 도	712	639	60	13	7,307	4,410	114	402
경 상 남 도	1,396	1,138	220	38	10,378	2,444	7,429	61
제주특별자치도	815	657	138	20	25	7	3	-

구 분	약 용 작 물 Medicinal herbs					산나물 Wild Vegetables		
	헛개나무 Oriental Raisin Tree	구기자 Chinese Matrimony Vine	수액채취작물 Sap	기타약용작물 Others	시설약용작물 Greenhouse	계 total	취나물 Aster scaber	도라지 Balloonflower
계	**172**	**74**	**443**	**5,101**	**137**	**9,089**	**722**	**1,418**
서울특별시	-	-	-	13	3	22	-	6
부산광역시	-	-	-	9	2	7	1	2
대구광역시	2	-	-	30	1	34	5	7
인천광역시	4	-	-	27	-	17	-	11
광주광역시	1	1	4	30	1	18	-	4
대전광역시	2	-	-	21	-	57	6	7
울산광역시	1	-	-	8	2	15	1	2
경 기 도	10	3	1	209	15	487	21	121
강 원 도	23	2	10	893	21	2,966	197	331
충 청 북 도	10	1	5	692	9	372	13	90
충 청 남 도	20	25	43	325	22	363	11	78
전 라 북 도	11	-	13	293	15	437	14	64
전 라 남 도	41	33	253	608	19	933	174	93
경 상 북 도	15	3	44	1,378	15	1,253	55	447
경 상 남 도	29	6	70	489	11	1,385	105	82
제주특별자치도	3	-	-	76	1	723	119	73

주 : 농림어업총조사 공표주기 5년
자료 : 2010년 농림어업총조사 (통계청)

Cultivated Area by Growing Crops

Unit : ha

유 실 수 Fruit trees				약 용 작 물 Medicinal herbs				Classification
대추 Jujube	잣 Pinenut	은행 Gingko nut	복분자 Raspberry	계 total	오미자 Kad sura	산수유 Cotnelian cherry fruit	산양삼 Cultivated mountain ginseng	
3,264	**831**	**342**	**2,241**	**9,686**	**1,364**	**213**	**2,182**	**Total**
3	2	5	-	40	-	-	24	Seoul
6	5	2	4	14	-	-	3	Busan
169	-	10	7	39	3	1	2	Daegu
3	22	1	-	38	-	-	7	Incheon
1	-	7	13	38	-	-	1	Gwangju
12	3	7	2	41	2	1	15	Daejeon
5	-	-	-	12	-	-	1	Ulsan
43	536	26	18	557	19	13	287	Gyeonggi-do
17	54	17	72	1,905	122	6	828	Gangwon-do
446	18	29	28	946	131	4	94	Chungcheongbuk-do
45	13	119	39	713	26	6	246	Chungcheongnam-do
28	2	44	1,725	671	254	5	80	Jeollabuk-do
12	-	22	196	1,395	16	145	280	Jeollanam-do
2,163	132	27	59	2,301	645	27	174	Gyeongsangbuk-do
311	44	26	63	867	146	5	111	Gyeongsangnam-do
-	-	-	15	109	-	-	29	Jeju

산나물 Wild Vegetables				표고버섯 Oak mushroom (본)				Classification
더덕 Lance asiabell	두릅 Angelica	기타산나물 Others	시설산나물 Greenhouse	계 total	노지 Field	시설(톱밥배지) Greenhouse (sawdust culture)	시설(원목재배) Greenhouse (log culture)	
2,705	**994**	**2,697**	**553**	**48,763,193**	**13,583,993**	**8,518,280**	**26,660,920**	**Total**
10	4	-	2	245,772	201,386	33,000	11,386	Seoul
1	2	1	-	640,225	5,200	592,135	42,890	Busan
2	5	14	1	467,095	94,700	222,270	150,125	Daegu
3	1	1	1	81,880	17,930	33,630	30,320	Incheon
3	8	2	1	152,440	64,020	20,970	67,450	Gwangju
27	14	3	-	550,928	94,978	67,500	388,450	Daejeon
1	5	6	-	21,643	15,794	-	5,849	Ulsan
125	42	39	139	3,819,821	398,435	1,279,155	2,142,231	Gyeonggi-do
1,497	391	441	109	1,254,718	160,728	302,446	791,544	Gangwon-do
122	63	80	4	3,246,594	600,142	483,230	2,163,222	Chungcheongbuk-do
48	47	50	129	15,289,915	2,463,120	2,653,795	10,173,000	Chungcheongnam-do
62	48	210	39	2,174,592	555,522	268,030	1,351,040	Jeollabuk-do
109	106	424	27	10,713,992	6,827,410	575,738	3,310,844	Jeollanam-do
199	112	424	16	6,772,252	994,330	1,018,494	4,759,428	Gyeongsangbuk-do
40	130	943	85	2,660,546	728,768	847,887	1,083,891	Gyeongsangnam-do
456	16	59	-	670,780	361,530	120,000	189,250	Jeju

Note : The forestry & Fishery Census Report is conducted and released every five years.
source : 2010 Forestry & Fishery Census Report (Statistics

6. 임가경제 주요지표

단위 : 천원

구 분			임업소득 Forestry Income			임업외소득 Non-Forestry Income						
			①	임업총수입 Gross Forestry Receipts	임업경영비 Forestry Expenses	②= 겸업소득+ 사업외 소득	겸업소득 Non-Forestry Business Income			사업외소득 Non-Business Income		
								겸업수입 Receipts	겸업지출 Expenses		사업외 수입 Receipts	사업외 지출 Expenses
2010			7,699	16,141	8,442	12,424	9,076	15,476	6,400	3,348	3,367	19
2011			8,055	16,628	8,573	12,316	8,932	16,074	7,142	3,384	3,406	22
2012			8,487	17,610	9,123	13,185	9,718	17,667	7,950	3,467	3,486	19
2013			8,315	17,010	8,695	13,787	9,826	17,703	7,877	3,961	3,975	14
2014			**9,761**	**18,669**	**8,908**	**13,382**	**9,626**	**18,283**	**8,657**	**3,756**	**3,773**	**17**
평 균			9,761	18,669	8,908	13,382	9,626	18,283	8,657	3,756	3,773	17
전·겸업별	전업		30,363	55,816	25,453	6,814	5,298	15,352	10,054	1,515	1,519	3
	겸업	주업	10,841	23,472	12,631	9,539	6,514	12,663	6,150	3,025	3,037	12
		부업	7,723	13,052	5,329	16,412	12,018	22,292	10,274	4,394	4,416	22
업종별	육림/벌목업		7,618	12,123	4,504	10,364	6,990	12,464	5,475	3,374	3,391	17
	채취업		3,065	5,459	2,394	21,959	16,605	24,867	8,262	5,354	5,358	4
	밤나무		8,416	15,059	6,643	12,684	8,740	18,634	9,895	3,945	3,970	25
	떫은감나무		5,947	13,773	7,826	12,932	10,402	17,641	7,238	2,530	2,546	16
	수실류 (밤나무제외)		15,617	23,647	8,030	13,592	10,565	19,174	8,609	3,027	3,034	7
	버섯재배업		2,153	43,014	40,861	9,726	4,434	13,803	9,368	5,292	5,307	16
	조경재업		27,958	40,820	12,863	14,542	7,344	16,214	8,869	7,198	7,239	42
	기타재배업		5,481	14,419	8,938	11,468	8,613	19,234	10,621	2,855	2,869	14
임지규모별	1ha미만		9,892	18,247	8,355	13,767	9,977	18,396	8,419	3,790	3,806	16
	1~5ha미만		9,481	17,907	8,425	11,953	7,797	16,949	9,152	4,157	4,178	21
	5~10ha미만		6,477	20,443	13,966	15,036	13,160	22,979	9,820	1,876	1,899	22
	10~20ha미만		15,917	28,214	12,297	11,899	9,718	18,418	8,700	2,181	2,187	5
	20ha이상		12,705	35,103	22,397	13,150	8,575	16,470	7,895	4,575	4,575	-
경영주연령별	39세이하		4,152	13,229	9,077	12,666	5,713	9,433	3,720	6,953	6,953	-
	40대		8,168	20,809	12,641	22,695	16,689	31,505	14,816	6,005	6,024	19
	50대		10,188	21,245	11,057	20,643	15,004	26,610	11,606	5,639	5,669	30
	60대		11,863	20,984	9,121	10,825	7,670	15,628	7,958	3,155	3,169	14
	70세이상		6,238	10,537	4,299	5,463	3,868	7,648	3,781	1,596	1,604	8
지역별	경인권		4,388	21,762	17,374	12,618	5,453	14,820	9,367	7,166	7,231	65
	강원권		15,113	19,476	4,363	13,098	8,147	18,723	10,576	4,952	4,969	17
	충청권		15,975	32,703	16,728	14,502	9,750	20,950	11,201	4,753	4,785	32
	전라권		10,273	18,386	8,113	13,902	10,120	18,687	8,568	3,783	3,789	6
	경상권		6,590	13,775	7,185	12,736	9,819	17,245	7,427	2,918	2,935	17

주: 수록된 자료는 단위미만을 반올림하였기 때문에 합계의 숫자와 각 항목별 합계의 숫자는 일치하지 않을 수 있음.
자료 : 산림청 정보통계담당관실

Main Indicators of Forest Household Economy

Unit : 1,000Won

이전 소득 Transfer Income ③	비경상 소득 Irregular Income ④	임가소득 Farm Household Income ⑤=①+②+③+④	가계지출 Expenditure	소비지출 Consump--tion Expenditure ⑥	비소비 지출 ⑦ Non-Consumption Expenditure	임가처분 가능소득 Disposable F.H. Income ⑤-⑦	임가경제 잉여 Surplus of F.H. Economy ⑤-⑥-⑦	임가자산 (입목제외) Assets (excluding tree stand)	부 채 Liabilities	Classfication		
4,903	2,652	27,678	24,125	19,143	4,982	22,696	3,553	359,689	34,207	**2010**		
5,431	2,669	28,471	25,636	20,387	5,249	23,222	2,835	374,961	32,761	**2011**		
5,226	2,711	29,609	25,460	20,378	5,082	24,527	4,149	391,838	31,608	**2012**		
5,403	2,452	29,958	26,085	20,934	5,151	24,806	3,872	403,396	31,859	**2013**		
5,701	**2,214**	**31,058**	**26,519**	**21,969**	**4,549**	**26,508**	**4,539**	**393,782**	**31,182**	**2014**		
5,701	2,214	31,058	26,519	21,969	4,549	26,508	4,539	393,782	31,182	Average		
3,480	1,204	41,860	26,025	21,814	4,212	37,649	15,835	593,471	44,078	By Full Time & Part Time	Full-Time	
5,502	2,228	28,109	25,140	21,014	4,126	23,983	2,969	363,645	29,128		Part -Time	Business
5,976	2,269	32,381	27,488	22,629	4,859	27,522	4,893	401,658	31,763			Side Business
6,146	2,534	26,663	24,729	20,751	3,978	22,685	1,934	279,507	33,172	By Business Type	Silviculture/ Logging	
3,749	1,344	30,117	27,161	22,754	4,407	25,710	2,956	234,035	24,895		Gathering	
6,310	2,555	29,966	25,094	21,106	3,987	25,979	4,872	379,176	30,175		Chestnut Tree	
6,431	2,056	27,367	25,729	21,542	4,187	23,180	1,637	347,266	21,577		Astringent Persimmon Tree	
6,256	2,222	37,688	24,993	20,604	4,389	33,299	12,695	296,345	25,201		NutTree (Excepting chestnut tree)	
3,134	2,658	17,671	33,605	27,774	5,830	11,841	△15,933	512,087	51,733		Mushroom Cultivation	
5,456	2,715	50,671	33,077	27,135	5,942	44,730	17,595	602,945	54,544		Material for landscape	
5,448	2,141	24,538	24,759	20,158	4,601	19,937	△221	484,817	32,059		Others	
5,500	1,976	31,135	25,361	21,122	4,239	26,896	5,774	371,624	29,089	By Size of Forest Land	Less than 1ha	
6,011	2,865	30,311	29,029	23,842	5,187	25,123	1,281	391,214	31,868		1~5ha	
6,475	2,969	30,958	29,751	24,232	5,520	25,438	1,206	571,282	53,417		5~10ha	
6,665	2,280	36,761	29,309	23,958	5,351	31,409	7,451	531,945	25,013		10~20ha	
6,613	376	32,844	27,679	22,664	5,016	27,828	5,165	732,635	50,325		20ha and over	
2,405	166	19,389	25,563	23,338	2,225	17,164	△6,174	233,348	39,996	By Age of F.H. Manager	30's and Under	
4,047	3,082	37,991	36,378	30,323	6,055	31,936	1,613	385,558	51,154		40's	
2,206	3,096	36,133	32,620	25,480	7,140	28,993	3,513	527,130	47,755		50's	
7,253	1,959	31,900	25,339	21,452	3,887	28,013	6,561	387,034	28,530		60's	
7,652	1,314	20,668	17,115	14,956	2,160	18,509	3,553	261,277	7,598		70's and over	
3,716	133	20,856	32,446	25,980	6,466	14,390	△11,590	777,676	116,809	By Province	Gyeonggi	
4,351	1,862	34,424	25,807	21,437	4,370	30,054	8,617	801,212	31,011		Gangwon	
5,998	2,337	38,812	32,342	25,846	6,496	32,316	6,470	422,292	47,770		Chungcheong	
7,202	2,962	34,339	26,870	22,904	3,966	30,373	7,469	318,687	28,466		Jeolla	
4,918	1,845	26,089	24,030	19,808	4,222	21,867	2,059	329,349	21,584		Gyeongsang	

Note : The subtotals of each category may not sum up to the total due to rounding off.
Source : Office of Information and Statistics

7. 독림가 및 임업후계자 현황

Devoted Forest Managers and Forest Successors

단위 : 명 Unit : persons

구 분	합 계 Total	독 림 가 Devoted Forest Manager					임 업 후계자 Forestry successor	Classification
		계 Total	모 범 Model manager	우 수 Excellent manager	자 영 Self-manager	법 인 Corporate manager		
2010	4,226	484	34	84	353	13	3,742	**2010**
2011	4,668	510	33	84	380	13	4,158	**2011**
212	5,207	530	31	82	404	13	4,677	**2012**
2013	5,806	556	30	81	432	13	5,250	**2013**
2014	**6,610**	**601**	**30**	**81**	**476**	**14**	**6,009**	**2014**
서울특별시	-	-	-	-	-	-	-	Seoul
부산광역시	5	1	-	1	-	-	4	Busan
대구광역시	5	2	-	-	2	-	3	Daegu
인천광역시	5	-	-	-	-	-	5	Incheon
광주광역시	5	-	-	-	-	-	5	Gwangju
대전광역시	8	1	-	1	-	-	7	Daejeon
울산광역시	13	1	-	-	1	-	12	Ulsan
세종특별자치시	42	2	-	1	1	-	40	Sejong
경 기 도	231	37	3	8	26	-	194	Gyeonggi-do
강 원 도	662	75	11	21	42	1	587	Gangwondo
충 청 북 도	355	36	3	10	20	3	319	Chungcheongbuk-do
충 청 남 도	1,320	45	1	7	37	-	1,275	Chungcheongnam-do
전 라 북 도	831	96	-	6	87	3	735	Jeollabuk-do
전 라 남 도	1,208	119	9	14	95	1	1,089	Jeollanam-do
경 상 북 도	822	80	1	4	71	4	742	Gyeongsangbuk-do
경 상 남 도	1,008	103	2	8	91	2	905	Gyeongsangnam-do
제주특별자치도	90	3	-	-	3	-	87	Jeju Special Self-Governing Province

자료 : 산림청 사유림경영소득과 Source : Private Forestry Support Division

8. 사유림 협업경영사업
Activities of Private Forest Cooperatives

구 분	사업지역(개소) Project sites (no. of sites)	협업체수(개) No.of cooperatives (number)	산림면적(ha) Forest area (ha)	참여 산주수(명) No. of forest owners (persons)	Classification
2005	43	234	191,529	33,015	**2005**
2006	43	214	206,920	38,215	**2006**
2007	43	191	194,792	34,941	**2007**
2008	43	188	183,764	32,516	**2008**
2009	43	186	148,750	24,815	**2009**
2010	43	182	136,531	24,836	**2010**
2011	41	181	146,928	26,484	**2011**
2012	41	178	143,602	25,187	**2012**
2013	40	172	132,302	21,388	**2013**
2014	**40**	**170**	**130,910**	**21,183**	**2014**
경 기 도	4	17	15,053	1,591	Gyeonggi-do
강 원 도	5	28	15,753	2,671	Gangwon-do
충 청 북 도	5	23	12,928	1,820	Chungcheongbuk-do
충 청 남 도	4	25	25,996	5,626	Chungcheongnam-do
전 라 북 도	5	14	17,375	1,105	Jeollabuk-do
전 라 남 도	5	24	12,681	3,080	Jeollanam-do
경 상 북 도	6	10	9,692	1,271	Gyeongsangbuk-do
경 상 남 도	6	29	21,432	4,019	Gyeongsangnam-do

자료 : 산림청 사유림경영소득과 Sources : Private Forestry Support Division

9. 영림단 운영현황

단위 : 개, 명

구 분	영 림 단 수 Number of units									
	'14현존	~ '10	'11		'12		'13		'14	
	Extant	조직 No of units	조직 Set up	이탈 Dissolved	조직 Set up	이탈 Dissolved	조직 Set up	이탈 Dissolved	조직 Set up	이탈 Dissolved
합 계	**1,172**	**532**	**142**	**31**	**119**	**51**	**56**	**21**	**455**	**29**
산림청 계	**148**	**139**	**9**	**7**	**11**	**6**	**5**	**4**	**4**	**3**
국립산림품종관리센터	-	-	-	-	-	-	-	-	-	-
북 부	38	43	1	3	3	2	-	3	-	1
동 부	38	35	5	2	1	2	2	-	-	1
남 부	30	25	1	-	3	-	1	-	-	-
중 부	15	13	-	2	2	-	1	-	1	-
서 부	24	18	1	-	2	-	1	-	3	1
국립산림과학원	3	5	1	-	-	2	-	1	-	-
지자체 계	**333**	**393**	**20**	**24**	**10**	**45**	**3**	**17**	**19**	**26**
경 기 도	37	43	3	4	1	5	-	2	2	1
강 원 도	43	46	3	2	1	5	1	-	-	1
충 청 북 도	24	29	1	2	1	3	-	1	-	1
충 청 남 도	53	54	4	4	1	1	1	-	6	8
전 라 북 도	30	39	1	2	1	10	1	-	1	1
전 라 남 도	50	55	4	4	2	4	-	6	7	4
경 상 북 도	51	61	2	1	2	9	-	5	3	2
경 상 남 도	42	61	2	5	1	8	-	2	-	7
제주특별자치도	3	5	-	-	-	-	-	1	-	1
법 인	**691**	**-**	**113**	**-**	**98**	**-**	**48**	**-**	**432**	**-**

자료 : 산림청 목재산업과

Forest Management Units

Unit : Sites, Persons

인 원 Persons										Classification
'14현존	~ '10	'11		'12		'13		'14		
Extant	조직 Persons	조직 Set up	이탈 Dissolved	조직 Set up	이탈 Dissolved	조직 Set up	이탈 Dissolved	조직 Set up	이탈 Dissolved	
8,420	**5,977**	**1,149**	**516**	**1,072**	**929**	**356**	**335**	**2,548**	**902**	**Total**
1,662	**1,692**	**182**	**249**	**237**	**253**	**68**	**21**	**504**	**498**	**Total**
-	0	-	-	-	-	-	-	-	-	KFSV
436	497	34	48	40	51	-	11	98	123	Northern R.S.
468	492	100	107	13	47	32	-	155	170	Eastern R.S.
288	241	15	25	89	49	10	-	95	88	Southern R.S.
168	162	-	18	16	16	18	-	9	3	Central R.S.
276	255	24	49	76	71	8	-	146	113	Western R.S.
26	45	9	2	3	19	-	10	1	1	KFRI
3,375	**4,285**	**289**	**267**	**247**	**676**	**-**	**314**	**215**	**404**	**Total**
354	427	31	33	22	52	-	44	27	24	Gyeonggi-do
418	482	38	23	12	24	-	32	7	42	Gangwon-do
206	295	12	5	12	50	-	46	-	12	Chungcheong
533	622	52	85	56	56	-	19	56	93	Chungcheong
306	446	12	30	58	157	-	15	30	38	Jeollabuk-do
571	641	60	21	24	87	-	37	63	72	Jeollanam-do
518	692	37	7	51	163	-	81	31	42	Gyeongsang
435	627	47	59	12	87	-	37	1	69	Gyeongsang
34	53	-	4	-	-	-	3	-	12	Jeju Special Self-Governing Province
3,383	**-**	**678**	**-**	**588**	**-**	**288**	**-**	**1,829**	**-**	**Corporation**

Source : Timber Industry Division

10. 산림경영계획 작성현황

단위 : ha

구 분	합 계 Total	산림경영계획작성 대상면적 Target area of forest management plan				당 년 도 작성제외 Excluded
		대 상 Target area	작 성 Prepared	작성률(%) Rate	미작성 Unprepared	
합 계	**6,251,650**	**6,065,744**	**3,205,283**	**53**	**2,860,461**	**72,644**
산림청계	**1,426,159**	**1,353,515**	**1,331,993**	**98**	**21,522**	**72,644**
북 부	438,883	398,510	396,323	99	2,187	40,373
동 부	379,218	360,125	359,699	100	426	19,093
남 부	266,372	261,261	257,058	98	4,203	5,111
중 부	120,854	117,462	113,550	97	3,912	3,392
서 부	203,451	200,350	189,626	95	10,724	3,101
제 주	17,381	15,807	15,737	100	70	1,574
시·도 계	**4,825,491**	**4,712,229**	**1,873,290**	**40**	**2,838,939**	**-**
서울특별시	9,300	8,991	1,192	13	7,799	-
부산광역시	30,289	30,289	2,207	7	28,082	-
대구광역시	47,106	46,943	45	0	46,898	-
인천광역시	35,493	35,490	1,394	4	34,096	-
광주광역시	17,721	17,613	16	0	17,597	-
대전광역시	25,419	9,118	2,175	24	6,943	-
울산광역시	63,167	62,431	-	-	62,431	-
세종특별자치시	22,821	22,688	2,339	10	20,349	-
경 기 도	430,247	418,816	120,049	29	298,767	-
강 원 도	601,952	601,952	322,710	54	279,242	-
충 청 북 도	407,105	406,975	244,255	60	162,720	-
충 청 남 도	382,043	315,040	157,901	50	157,139	-
전 라 북 도	355,280	352,711	157,685	45	195,026	-
전 라 남 도	611,822	597,757	325,915	55	271,842	-
경 상 북 도	1,090,514	1,090,203	308,237	28	781,966	-
경 상 남 도	636,328	636,328	226,282	36	410,046	-
제주특별자치도	58,884	58,884	888	2	57,996	-

주 : 국립산림과학원, 국립수목원은 작성대상에서 제외
자료 : 국유림관리과, 사유림경영소득과

Preparation of Forest Management Plan

Unit : ha

산림경영계획 실행실적 Implementation of forest management plan					Classification
조림(ha) Reforested	벌채(㎥) Cutting	숲가꾸기(ha) Tending	임도(km) Forest road	소득사업(ha) Income projects	
13,800	**1,924,607**	**129,882**	**386**	**77,814**	**Total**
3,381	**530,719**	**29,493**	**224**	**76,476**	**Subtotal**
821	14,607	249	58	34,162	Northern R.S.
725	207,081	10,506	46	8,671	Eastern R.S.
551	163,289	6,647	65	21,202	Southern R.S.
606	88,160	6,027	27	3,085	Central R.S.
678	57,404	5,568	28	9,356	Western R.S.
-	178	496	-	-	Jeju-do (Administration)
10,419	**1,393,888**	**100,389**	**162**	**1,338**	**Subtotal**
-	-	-	-	-	Seoul
-	-	-	-	-	Busan
-	-	-	-	-	Daegu
9	465	385	-	-	Incheon
-	-	-	-	-	Gwangju
-	-	-	-	-	Daejeon
-	-	-	-	-	Ulsan
-	-	-	-	-	Sejong
658	135,294	3,923	10	32	Gyeonggi-do
1,549	268,047	28,566	31	134	Gangwon-do
2,048	307,791	12,979	28	150	Chungcheongbuk-do
1,059	107,679	6,605	14	183	Chungcheongnam-do
2,318	236,425	14,334	7	91	Jeollabuk-do
1,275	51,075	17,102	31	120	Jeollanam-do
952	229,394	12,384	21	150	Gyeongsangbuk-do
551	57,718	4,111	20	478	Gyeongsangnam-do
-	-	-	-	-	Jeju Special Self-Governing Province

Note : Korea forest Research Institute & National Arboretum are excluded.
Source : National Forest Management Division

11. 임도 시설현황

단위 : km

연 도 Year	합 계 Total	국 유 림 National forest							민 유 림 Non-national forest			
		계 Total	북 부 지방청 Northern R.S.	동 부 지방청 Eastern R.S.	남 부 지방청 Southern R.S.	중 부 지방청 Central R.S.	서 부 지방청 Western R.S.	기 타 Others	계 Total	부 산 Busan	대 구 Daegu	인 천 Incheon
계 (Total)	**19,077**	**5,820**	**1,724**	**1,718**	**1,114**	**371**	**653**	**240**	**13,257**	**110**	**79**	**43**
~ 1986	739	386	123	100	82	3	45	33	353	-	6	1
1987	302	57	9	30	4	3	9	2	245	2	2	-
1988	388	120	40	37	25	-	16	2	268	-	2	-
1989	581	188	62	68	35	-	22	1	393	-	2	-
1990	674	220	76	80	39	-	20	5	454	-	2	-
1991	1,013	504	177	170	100	-	45	12	509	1	2	-
1992	1,140	503	164	161	98	20	41	19	637	5	2	-
1993	1,097	442	132	126	110	21	33	20	655	5	5	2
1994	1,049	399	124	127	85	24	39	-	650	11	5	2
1995	1,888	392	138	101	73	35	44	1	1,496	30	5	5
1996	1,550	364	112	117	74	18	43	-	1,186	8	6	6
1997	1,394	339	86	107	76	36	31	3	1,055	-	3	3
1998	1,071	203	36	73	32	16	46	-	868	3	3	2
1999	855	96	19	36	22	9	8	2	759	14	4	5
2000	313	40	8	11	10	4	5	2	273	2	2	1
2001	279	30	6	7	11	4	2	-	249	1	3	2
2002	266	25	5	12	2	4	2	-	241	2	1	-
2003	159	19	1	-	2	4	3	9	140	1	2	-
2004	97	15	-	-	5	4	5	1	82	1	1	-
2005	203	29	3	1	4	8	8	5	174	2	3	-
2006	234	19	2	2	2	5	5	3	215	1	1	1
2007	222	14	3	2	1	3	2	3	208	3	6	-
2008	310	108	53	41	8	-	3	3	202	6	2	1
2009	244	24	8	10	1	-	1	4	220	2	1	-
2010	505	307	85	81	54	35	34	18	198	-	1	
2011	572	283	61	73	45	41	52	11	289	3	3	3
2012	572	213	77	43	27	22	26	18	359	3	1	3
2013	667	250	49	52	42	25	35	47	417	3	3	4
2014	**693**	**231**	**65**	**50**	**45**	**27**	**28**	**16**	**462**	**1**	**-**	**2**

자료 : 산림청 목재산업과

Construction of Forest Roads

Unit : km

민 유 림 Non-national forest													임도밀도 (m/ha)
광 주 Gwangju	대 전 Daejeon	울 산 Ulsan	세종 Sejong	경 기 Gyeonggi	강 원 Gangwon	충 북 Chungbuk	충 남 Chungnam	전 북 Jeonbuk	전 남 Jeonnam	경 북 Gyeongbuk	경 남 Gyeongnam	제 주 Jeju	
22	**115**	**165**	**104**	**842**	**1,174**	**1,079**	**1,232**	**1,251**	**2,305**	**2,346**	**2,272**	**118**	
-	-	10	2	38	46	36	22	38	51	50	53	-	
-	-	5	2	37	28	26	18	23	27	34	41	-	0.11
-	2	3	5	35	31	29	22	28	29	40	42	-	0.15
-	-	7	5	43	43	44	54	31	73	49	42	-	0.21
-	5	4	5	50	45	46	59	41	73	66	58	-	0.30
-	3	7	5	54	47	43	64	50	71	76	86	-	0.40
-	6	10	5	56	54	44	76	65	94	109	111	-	0.56
-	6	10	5	46	60	48	78	66	115	100	109	-	0.75
-	2	8	5	38	56	47	70	68	114	106	118	-	0.93
-	22	14	10	68	145	101	135	161	256	287	247	10	1.10
-	16	13	7	68	88	74	62	127	218	225	254	14	1.42
3	9	14	9	50	72	71	81	113	195	191	228	13	1.68
-	4	8	6	37	49	58	66	95	162	171	195	9	1.93
3	4	9	6	29	61	56	67	70	140	142	140	9	2.10
3	3	3	4	12	19	23	24	27	50	44	51	5	2.24
1	2	4	2	11	20	18	22	18	58	30	52	5	2.30
1	4	3	2	7	18	23	22	16	43	43	51	5	2.40
1	1	5	1	4	5	16	12	7	26	23	32	4	2.40
-	1	4	1	4	5	8	7	3	17	20	8	2	2.42
-	2	1	1	9	14	17	13	7	36	35	31	3	2.44
-	1	1	1	7	15	29	14	8	42	49	42	3	2.47
1	1	2	1	7	1	24	20	26	34	57	22	3	2.51
1	1	-	7	24	-	13	31	13	29	47	24	3	2.55
1	3	-	-	7	21	33	12	12	42	53	28	5	2.58
1	7	-	1	6	17	18	24	13	34	41	31	4	2.61
2	2	1	1	15	35	27	27	20	56	52	37	5	2.60
2	2	7	1	23	59	28	40	33	66	48	38	5	2.69
2	3	7	2	25	57	33	44	39	71	70	49	5	2.78
-	**3**	**5**	**2**	**32**	**63**	**46**	**46**	**33**	**83**	**88**	**52**	**6**	**2.99**

Source : Timber Industry Division

12. 임업기계 · 장비 보유현황

단위 : 대

기관별 Agency / 장비별 Machinery	2010				2011			
	계 Total	지방청 R.S.	시·도 Province	산림조합 N.F.C.F	계 Total	지방청 R.S.	시·도 Province	산림조합 N.F.C.F
계	**26,689**	**3,965**	**14,263**	**8,461**	**29,989**	**4,368**	**17,068**	**8,553**
o 양묘장비	**923**	**174**	**482**	**267**	**990**	**184**	**506**	**300**
트랙터	40	19	14	7	48	23	20	5
경운기	85	34	44	7	105	39	62	4
양수기	330	19	171	140	332	20	183	129
관리기	100	29	36	35	101	29	44	28
동력분무기	247	22	153	72	246	30	142	74
조상기	7	7	-	-	9	8	1	-
이식기	2	2	-	-	30	-	-	30
청초절단기	16	15	1	-	19	9	5	5
단근기	24	5	18	1	12	5	7	-
로라	4	4	-	-	6	4	1	1
굴취기	19	9	9	1	55	9	32	14
기타	49	9	36	4	27	8	9	10
o 조림·육림	**5,702**	**829**	**2,913**	**1,960**	**5,975**	**913**	**3,319**	**1,743**
식혈기	52	3	44	5	33	4	9	20
예불기	4,546	667	2,252	1,627	4,894	754	2,701	1,439
고지절단기	677	95	399	183	658	93	395	170
동력가지절단기	80	12	40	28	74	11	38	25
등목기	45	39	5	1	49	43	5	1
기타	302	13	173	116	267	8	171	88
o 임목생산	**9,544**	**1,592**	**5,091**	**2,861**	**11,844**	**1,827**	**6,919**	**3,098**
기계톱	8,378	1,063	4,708	2,607	8,634	1,026	5,154	2,454
굴삭기	99	50	11	38	139	59	28	52
- 0.3㎥ 이하	81	48	9	24	119	57	27	35
- 0.4~0.7㎥이하	15	2	2	11	17	2	1	14
- 0.8㎥ 이상	3	-	-	3	3	-	-	3
트랙터	68	55	6	7	86	65	15	6
소형윈치	395	191	92	112	1,116	178	813	125
수라	249	48	165	36	1,071	293	743	35
트랙터집재기	92	70	10	12	118	78	24	16
굴삭기집재기	34	30	2	2	39	30	1	8
임내차(포워더)	20	13	4	3	25	12	8	5
타워야더	15	7	-	8	19	5	6	8
프로세서	3	2	-	1	4	3	-	1
스키더	1	-	-	1	2	-	-	2
라디케리	1	-	-	1	96	-	-	96
우드그랩	83	55	5	23	133	63	28	42
기타	106	8	88	10	254	16	99	139

자료 : 산림청 목재산업과

Forest Machinery and Equipment

Unit : units

2012				2013				2014			
계 Total	지방청 R.S.	시·도 Province	산림조합 N.F.C.F	계 Total	지방청 R.S.	시·도 Province	산림조합 N.F.C.F	계 Total	지방청 R.S.	시·도 Province	산림조합 N.F.C.F
28,900	**4,255**	**16,906**	**7,739**	**28,671**	**4,041**	**17,516**	**7,114**	**28,224**	**3,953**	**17,784**	**6,487**
953	**176**	**515**	**262**	**1,003**	**194**	**536**	**273**	**1,055**	**221**	**555**	**279**
57	22	29	6	58	27	26	5	66	30	30	6
107	34	68	5	103	30	69	4	106	32	69	5
323	25	167	131	348	21	190	137	348	17	199	132
101	25	46	30	102	31	43	28	96	31	40	25
267	26	154	87	274	27	152	95	286	27	151	108
12	9	3	-	11	8	3	-	14	11	3	-
-	-	-	-	-	-	-	-	-	-	-	-
11	6	5	-	14	5	9	-	14	5	9	-
14	7	7	-	9	4	5	-	9	3	6	-
4	4	-	-	4	2	1	1	8	3	4	1
40	8	32	-	41	9	32	-	40	9	31	-
17	10	4	3	39	30	6	3	68	53	13	2
5,891	**943**	**3,351**	**1,597**	**5,880**	**844**	**3,524**	**1,512**	**5,761**	**811**	**3,585**	**1,365**
43	19	10	14	42	19	13	10	43	17	22	4
4,809	775	2,680	1,354	4,717	660	2,730	1,327	4,496	627	2,666	1,203
631	86	410	135	674	79	462	133	674	81	479	114
62	11	29	22	73	25	26	22	64	12	34	18
52	39	12	1	54	39	12	3	41	29	8	4
294	13	210	71	320	22	281	17	443	45	376	22
11,292	**1,693**	**6,930**	**2,669**	**11,258**	**1,522**	**7,307**	**2,429**	**10,917**	**1,367**	**7,548**	**2,002**
8,600	1,060	5,335	2,205	8,469	894	5,529	2,046	7,909	698	5,546	1,665
166	66	39	61	181	73	50	58	199	76	58	65
140	64	37	39	154	70	46	38	169	72	52	45
21	2	1	18	25	3	3	19	25	4	3	18
5	-	1	4	2	-	1	1	5	-	3	2
118	79	31	8	130	81	40	9	153	88	54	11
1,252	186	946	120	1,338	180	1,029	129	1,316	167	1,034	115
505	47	415	43	546	39	416	91	693	82	567	44
149	97	35	17	166	100	49	17	183	106	60	17
48	37	2	9	59	34	23	2	71	32	31	8
29	14	11	4	36	14	15	7	36	13	14	9
24	9	7	8	31	11	10	10	30	9	11	10
4	3	-	1	4	3	-	1	6	4	-	2
3	1	-	2	4	1	-	3	4	1	-	3
2	1	-	1	2	1	-	1	3	1	1	1
161	75	37	49	178	75	56	47	186	74	65	47
231	18	72	141	114	16	90	8	128	16	107	5

Source : Timber Industry Division

12. 임업기계 · 장비 보유현황 (계속)

단위 : 대

기관별 Agency / 장비별 Machinery	2010				2011			
	계 Total	지방청 R.S.	시·도 Province	산림조합 N.F.C.F	계 Total	지방청 R.S.	시·도 Province	산림조합 N.F.C.F
o 목재가공	**840**	**105**	**501**	**234**	**1,042**	**105**	**602**	**335**
칩퍼기	25	1	22	2	9	1	3	5
건조기	46	5	5	36	36	5	-	31
지게차	57	1	3	53	56	1	2	53
톱밥제조기	152	21	88	43	156	19	94	43
목재파쇄기	397	43	334	20	493	40	385	68
박피기	18	14	-	4	136	20	57	59
제재기	46	4	9	33	51	4	12	35
크레인트럭	8	-	-	8	14	-	3	11
트레일러	19	13	6	-	16	13	3	-
기타	72	3	34	35	75	2	43	30
o 임도장비	**459**	**96**	**97**	**266**	**427**	**92**	**59**	**276**
덤프트럭	65	23	6	36	63	18	7	38
착암기	1	-	-	1	8	6	-	2
굴삭기	200	35	34	131	174	35	16	123
- 0.3㎥ 이하	67	16	20	31	54	17	5	32
- 0.4~0.7㎥ 이하	44	16	4	24	40	14	6	20
- 0.8㎥ 이상	89	3	10	76	80	4	5	71
불도져	-	-	-	-	-	-	-	-
믹서기	-	-	-	-	13	-	-	13
브레이커	66	22	6	38	68	20	5	43
진동로라	14	6	2	6	14	6	1	7
콘크리트다짐기	7	-	-	7	13	2	-	11
그레이더	9	5	2	2	7	3	3	1
씨드스프레이	29	2	1	26	24	1	-	23
드릴	20	-	16	4	31	-	27	4
기타	48	3	30	15	12	1	-	11
o 산림보호	**7,357**	**823**	**4,437**	**2,097**	**7,709**	**873**	**4,841**	**1,995**
천공기	5,440	654	2,734	2,052	5,184	649	2,596	1,939
동력펌프	898	84	803	11	1,419	90	1,317	12
살분무기	232	16	191	25	251	41	180	30
방제차량	525	44	473	8	648	70	569	9
농림방제차	92	-	91	1	120	-	116	4
기타	170	25	145	-	87	23	63	1
o 행정장비	**1,864**	**346**	**742**	**776**	**2,002**	**374**	**822**	**806**
승합차	475	140	188	147	514	141	211	162
단속선	10	5	5	-	5	5	-	-
이륜차	95	10	74	11	96	16	75	5
차량	1,123	123	440	560	1,226	140	504	582
기타	161	68	35	58	161	72	32	57

자료 : 산림청 목재산업과

Forest Machinery and Equipment (cont'd)

Unit : units

2012				2013				2014			
계 Total	지방청 R.S.	시·도 Province	산림조합 N.F.C.F	계 Total	지방청 R.S.	시·도 Province	산림조합 N.F.C.F	계 Total	지방청 R.S.	시·도 Province	산림조합 N.F.C.F
1,036	**105**	**664**	**267**	**1,130**	**124**	**780**	**226**	**1,155**	**113**	**806**	**236**
6	1	3	2	7	1	4	2	7	-	5	2
41	5	2	34	42	8	3	31	38	5	2	31
60	2	2	56	70	2	19	49	76	2	19	55
168	17	102	49	177	13	122	42	177	10	126	41
470	42	409	19	492	43	430	19	507	48	440	19
106	20	69	17	125	38	76	11	108	35	67	6
64	3	24	37	73	4	44	25	75	3	43	29
19	1	4	14	16	1	4	11	20	1	5	14
17	13	4	-	16	11	5	-	18	6	12	-
85	1	45	39	112	3	73	36	129	3	87	39
398	**107**	**64**	**227**	**390**	**110**	**57**	**223**	**395**	**114**	**78**	**203**
82	24	12	46	83	24	12	47	81	23	13	45
-	-	-	-	-	-	-	-	-	-	-	-
154	39	13	102	147	41	10	96	149	44	11	94
56	20	7	29	54	20	6	28	60	19	7	34
37	15	4	18	38	18	3	17	41	23	4	14
61	4	2	55	55	3	1	51	48	2	-	46
-	-	-	-	-	-	-	-	-	-	-	-
-	-	-	-	-	-	-	-	-	-	-	-
62	24	5	33	71	27	7	37	64	29	5	30
14	6	2	6	14	6	1	7	13	5	2	6
7	-	-	7	8	-	-	8	3	-	-	3
11	6	4	1	9	6	2	1	9	6	2	1
26	2	-	24	23	2	-	21	20	2	-	18
30	-	27	3	28	-	25	3	27	-	25	2
12	6	1	5	7	4	-	3	29	5	20	4
7,215	**848**	**4,503**	**1,864**	**6,875**	**848**	**4,397**	**1,630**	**6,762**	**901**	**4,290**	**1,571**
5,078	630	2,636	1,812	4,700	586	2,530	1,584	4,488	603	2,361	1,524
1,009	111	887	11	1,057	129	919	9	1,130	144	981	5
265	39	192	34	236	37	171	28	251	37	179	35
656	45	606	5	668	52	610	6	666	60	602	4
96	-	95	1	91	-	89	2	78	-	76	2
111	23	87	1	123	44	78	1	149	57	91	1
2,115	**383**	**879**	**853**	**2,135**	**399**	**915**	**821**	**2,179**	**426**	**922**	**831**
530	143	224	163	528	160	219	149	564	182	212	170
7	5	2	-	12	11	1	-	7	4	3	-
104	16	77	11	101	16	74	11	104	8	82	14
1,298	147	544	607	1,315	143	584	588	1,321	152	584	585
176	72	32	72	179	69	37	73	183	80	41	62

Source : Timber Industry Division

13. 사유림 소유 규모별 산주현황

전국 단위 : 명, ha, 필지

소유규모 (시·군·구 기준)	전 국 기 준 1) Based on whole country			시 · 도 기준 2) Province					서울특별시 Seoul City		
	산주수 No. of owners	면 적 Area	필지수 No. of lots	합계	소재 Resident forest owner		부재 Non-resident forest owner		산주수 No. of owners	면 적 Area	필지수 No. of lots
				산주수 No. of owners	산주수 No. of owners	비율 (%)	산주수 No. of owners	비율 (%)			
2010	2,064,670	4,354,511	4,016,436	2,346,424	1,047,171	45	1,299,253	55	6,789	6,643	13,177
2011	2,072,569	4,326,378	4,023,771	2,355,564	1,043,966	44	1,311,598	56	6,714	6,601	13,047
2012	2,084,204	4,298,655	4,040,842	2,364,240	1,094,309	46	1,269,931	54	6,590	6,934	12,822
2013	2,094,910	4,281,451	4,052,580	2,379,008	1,045,795	44	1,333,213	56	6,560	6,837	12,601
2014	**2,107,793**	**4,264,465**	**4,065,902**	**2,392,333**	**1,050,819**	**44**	**1,341,514**	**56**	**6,537**	**6,775**	**12,413**
0~0.5 미만	1,129,885	169,003	1,535,232	1,349,223	576,783	43	772,440	57	4,771	479	6,278
0.5~1	260,989	190,674	461,045	289,557	133,014	46	156,543	54	633	456	1,174
1~2	265,334	382,173	515,355	288,690	131,625	46	157,065	54	497	710	1,096
2~3	136,371	334,981	299,223	145,424	65,402	45	80,022	55	204	497	616
3~4	83,760	289,821	199,372	88,238	38,481	44	49,757	56	121	420	347
4~5	53,701	240,021	143,261	55,456	24,541	44	30,915	56	75	332	262
5~6	36,262	198,507	104,454	36,931	16,252	44	20,679	56	48	263	228
6~7	26,289	170,249	81,203	26,626	11,922	45	14,704	55	31	202	157
7~8	19,414	145,148	65,197	19,186	8,769	46	10,417	54	27	201	136
8~9	14,677	124,432	52,925	14,458	6,649	46	7,809	54	22	185	109
9~10	11,661	110,639	43,873	11,480	5,314	46	6,166	54	13	125	43
10~15	31,686	383,370	138,045	30,902	14,384	47	16,518	53	40	482	266
15~20	13,893	238,972	74,434	13,219	6,315	48	6,904	52	16	273	155
20~25	7,096	157,926	42,947	6,788	3,306	49	3,482	51	9	199	39
25~30	4,235	115,724	30,410	4,073	2,024	50	2,049	50	6	166	131
30~40	4,736	162,935	41,333	4,451	2,236	50	2,215	50	7	235	314
40~50	2,377	105,976	22,177	2,282	1,190	52	1,092	48	6	264	105
50~70	2,202	128,614	27,219	2,146	1,122	52	1,024	48	3	168	5
70~100	1,412	116,887	21,383	1,411	693	49	718	51	4	344	25
100~150	894	107,984	22,572	888	421	47	467	53	3	388	912
150~200	352	60,905	10,782	363	151	42	212	58	-	-	-
200~300	261	62,846	12,832	257	109	42	148	58	-	-	-
300~500	155	59,220	12,294	164	65	40	99	60	1	385	15
500~1000	85	58,955	24,245	78	32	41	46	59	-	-	-
1,000 이상	66	148,504	84,089	42	19	45	23	55	-	-	-

주1) 전국기준의 산주 수는 전국에 여러 필지의 산을 소유하여도 한명으로 계산하되, 면적규모별로 나눈 산주 수는 산주1인이 소유하는 시·군·구 내 '산림면적'의 합으로 구분하여 산출함. (규모별 산주 수 합과 총계의 산주 수는 상이 할 수 있음)

주2) 소재·부재 산주 수는 산림이 위치하는 시·도 내 거주 시에는 '소재'로, 비거주 시에는 '부재' 산주로 산정 하되 면적규모별 산주 수는 전국기준과 동일.

※ 국토교통부의 지적전산 자료에 의한 임야면적이므로, 산림자원의 조성 및 관리에 관한 법률에 의한 실제 산림면적과 차이가 있음.

자료 : 국토교통부

Status of Private Forest Owners by Land Area

Whole Country

Unit : persons, ha, lots

부산광역시 Busan City			대구광역시 Daegu City			인천광역시 Incheon City			광주광역시 Gwangju City			
산주수 No. of owners	면 적 Area	필지수 No. of lots	산주수 No. of owners	면 적 Area	필지수 No. of lots	산주수 No. of owners	면 적 Area	필지수 No. of lots	산주수 No. of owners	면 적 Area	필지수 No. of lots	Ownership size
17,868	26,315	31,658	19,836	42,368	30,383	40,007	33,342	73,709	16,729	16,497	25,730	**2010**
17,888	26,133	31,814	19,756	42,218	30,220	39,924	33,054	73,519	16,668	16,411	25,646	**2011**
17,923	26,015	31,786	19,769	42,031	30,232	40,020	32,954	74,179	16,667	16,385	25,684	**2012**
17,938	25,847	31,849	19,806	41,948	30,329	40,207	32,702	74,216	16,603	16,247	25,544	**2013**
18,112	**25,530**	**31,731**	**19,890**	**41,804**	**30,102**	**40,287**	**32,393**	**73,585**	**16,571**	**16,238**	**25,550**	**2014**
11,646	1,359	14,869	9,584	1,385	11,924	26,856	4,102	36,005	10,977	1,480	13,439	0~0.5 (under)
2,154	1,594	3,375	2,495	1,829	3,393	5,571	4,043	10,637	2,059	1,490	3,141	0.5~1
2,066	2,970	3,555	2,698	3,920	3,808	4,503	6,377	10,053	1,770	2,523	2,977	1~2
845	2,059	1,756	1,591	3,929	2,498	1,624	3,955	4,541	664	1,616	1,368	2~3
427	1,472	911	966	3,354	1,615	731	2,509	2,531	323	1,115	716	3~4
249	1,114	672	652	2,914	1,158	333	1,483	1,443	217	976	539	4~5
136	738	435	406	2,225	853	221	1,208	950	132	724	426	5~6
101	650	351	309	2,007	617	103	669	557	94	608	276	6~7
86	646	232	206	1,547	407	89	661	384	66	495	197	7~8
44	375	189	172	1,450	393	49	416	246	34	287	102	8~9
43	405	147	130	1,228	286	32	302	207	35	332	112	9~10
105	1,295	562	314	3,784	939	68	807	839	96	1,144	482	10~15
60	1,026	611	149	2,559	713	31	528	354	37	617	523	15~20
28	624	331	64	1,432	189	13	290	263	24	533	109	20~25
15	407	250	49	1,348	178	12	318	228	11	302	37	25~30
30	1,014	465	50	1,689	221	16	545	452	14	489	283	30~40
15	662	157	18	810	97	9	391	246	4	180	79	40~50
21	1,208	268	12	715	58	9	517	221	7	395	70	50~70
17	1,391	527	12	957	561	4	332	14	4	352	136	70~100
14	1,703	446	5	621	34	3	356	69	1	137	25	100~150
4	701	259	3	529	33	5	895	1,000	1	175	8	150~200
2	505	64	3	705	100	2	512	688	1	270	505	200~300
4	1,613	1,299	2	870	27	2	666	920	-	-	-	300~500
-	-	-	-	-	-	1	513	737	-	-	-	500~1000
-	-	-	-	-	-	-	-	-	-	-	-	1,000 이상

Note 1) When producing the statics on forest ownership at the national level, an owner with multiple forest lands across the country is considered as one owner. However, at the city, county, and district level, that owner is counted for forest land owned in each administrative division. Therefore, the total count of nationwide forest owners might be different from the total sum of forest owners counted from each administrative division

Note 2) Another criterion is to count forest owners based on their residences. Unless a forest owner lives in the same administrative division where owned forest is situated, he or she is considered an absentee owner. Absentee owners are counted separately.

※ As this forest area is based on computerized land registration, the figures are different from the actual forest area prescribed by the Act on the Promotion and Mamagement of Forest Resources

Source : Ministry of Land Infrastructure and Transport

13. 사유림 소유 규모별 산주현황 (계속)

전국 단위 : 명, ha, 필지

소 유 규 모 (시·군·구 기준)	대전광역시 Daejeon City			울산광역시 Ulsan City			세종특별자치시 Sejong City		
	산주수 No. of owners	면 적 Area	필지수 No. of lots	산주수 No. of owners	면 적 Area	필지수 No. of lots	산주수 No. of owners	면 적 Area	필지수 No. of lots
2010	9,222	22,215	15,301	32,783	60,055	58,468			
2011	9,168	21,871	15,303	33,044	59,692	58,652			
2012	9,104	21,632	14,886	33,653	59,062	59,686	11,339	22,157	21,335
2013	9,134	21,545	14,748	33,977	58,736	59,582	11,665	22,127	22,053
2014	**9,151**	**21,486**	**14,697**	**34,311**	**58,450**	**60,431**	**11,900**	**21,968**	**22,877**
0~0.5 미만	4,659	664	5,654	18,537	2,553	24,669	6,242	995	7,848
0.5~1	1,069	789	1,535	4,048	2,992	6,354	1,658	1,213	2,511
1~2	1,172	1,687	1,805	4,609	6,674	7,800	1,586	2,282	2,677
2~3	652	1,597	1,056	2,464	6,072	4,849	810	1,984	1,408
3~4	409	1,417	716	1,407	4,867	3,001	487	1,684	980
4~5	234	1,050	456	902	4,032	2,312	284	1,267	550
5~6	177	964	350	588	3,224	1,551	192	1,048	462
6~7	145	937	300	375	2,429	1,112	137	884	295
7~8	90	676	239	265	1,984	781	88	658	223
8~9	78	658	175	177	1,505	588	58	487	218
9~10	64	609	149	140	1,328	561	53	503	178
10~15	173	2,101	728	401	4,878	1,622	149	1,828	621
15~20	75	1,300	312	149	2,565	753	59	1,013	241
20~25	43	950	186	72	1,608	964	37	813	154
25~30	27	736	95	44	1,198	310	16	431	129
30~40	29	1,010	253	44	1,488	253	21	711	160
40~50	18	805	124	20	918	700	8	357	47
50~70	16	951	81	24	1,399	214	5	294	107
70~100	11	892	300	13	1,032	620	4	339	175
100~150	4	498	45	20	2,470	854	5	586	123
150~200	3	506	64	6	1,028	247	-	-	-
200~300	3	690	74	3	768	169	-	-	-
300~500	-	-	-	1	355	17	-	-	-
500~1000	-	-	-	2	1,084	130	-	-	-
1,000 이상	-	-	-	-	-	-	1	2,592	3,770

자료 : 국토교통부

Status of Private Forest Owners by Land Area (Cont'd)

Whole Country

Unit : persons, ha, lots

경기도 Gyeonggi - do			강원도 Gangwon - do			충청북도 Chungcheongbuk - do			Ownership size
산주수 No. of owners	면 적 Area	필지수 No. of lots	산주수 No. of owners	면 적 Area	필지수 No. of lots	산주수 No. of owners	면 적 Area	필지수 No. of lots	
251,921	403,881	470,133	176,616	494,333	333,702	123,191	329,600	214,544	**2010**
256,568	401,128	477,859	178,998	500,487	336,103	124,018	326,769	215,689	**2011**
262,646	397,099	488,239	182,405	491,327	339,578	124,243	319,816	216,508	**2012**
264,855	394,379	490,755	183,624	491,946	341,341	124,676	317,509	217,367	**2013**
267,056	**391,475**	**492,978**	**184,887**	**490,486**	**343,024**	**125,440**	**315,806**	**218,794**	**2014**
178,096	24,879	237,084	90,446	14,401	113,989	64,124	9,084	85,495	0~0.5 (under)
29,868	21,668	55,914	21,034	15,400	34,004	14,007	10,281	23,114	0.5~1
24,422	34,835	51,104	22,913	33,350	40,002	15,416	22,352	26,295	1~2
10,700	26,173	25,612	13,367	32,984	26,168	8,605	21,194	15,529	2~3
6,544	22,639	17,343	9,247	32,056	18,597	5,762	19,955	11,107	3~4
3,890	17,378	11,189	6,295	28,173	14,339	3,785	16,951	7,782	4~5
2,551	13,960	8,077	4,406	24,132	10,663	2,722	14,902	5,931	5~6
1,912	12,389	6,352	3,307	21,416	8,437	1,905	12,365	4,415	6~7
1,402	10,474	5,035	2,395	17,930	6,618	1,425	10,669	3,449	7~8
1,072	9,094	4,298	1,833	15,551	5,908	1,138	9,672	2,982	8~9
839	7,963	3,292	1,496	14,193	4,821	957	9,092	2,629	9~10
2,331	28,303	11,138	3,952	47,690	15,172	2,541	30,807	7,833	10~15
1,120	19,245	6,182	1,617	27,786	7,235	1,097	18,890	3,967	15~20
600	13,325	3,756	791	17,546	4,257	544	12,063	2,572	20~25
354	9,684	2,385	458	12,525	2,632	361	9,818	1,908	25~30
449	15,429	3,940	476	16,340	3,815	369	12,740	1,929	30~40
229	10,200	2,093	235	10,449	2,513	197	8,840	1,246	40~50
249	14,622	3,671	239	14,025	2,750	168	9,906	1,145	50~70
161	13,445	3,680	141	11,821	3,168	126	10,433	1,280	70~100
121	14,659	3,311	89	10,783	2,719	97	11,615	1,152	100~150
53	9,301	1,979	44	7,563	1,858	40	6,932	2,848	150~200
37	9,213	4,621	39	9,400	1,849	23	5,347	718	200~300
36	13,618	5,573	31	11,400	3,207	16	6,101	2,830	300~500
13	8,872	2,406	22	14,686	3,176	9	5,700	362	500~1000
7	10,107	12,943	14	28,885	5,127	6	10,096	276	1,000 이상

Source : Ministry of Land Infrastructure and Transport

13. 사유림 소유 규모별 산주현황 (계속)

전국 단위 : 명, ha, 필지

소 유 규 모 (시·군·구 기준)	충청남도 Chungcheongnam - do			전라북도 Jeollauk - do			전라남도 Jeollnam - do		
	산주수 No. of owners	면 적 Area	필지수 No. of lots	산주수 No. of owners	면 적 Area	필지수 No. of lots	산주수 No. of owners	면 적 Area	필지수 No. of lots
2010	248,844	386,098	418,020	194,062	326,748	346,672	378,279	583,690	661,914
2011	250,458	384,530	421,905	194,577	323,884	346,713	377,683	578,740	659,455
2012	243,675	358,619	405,760	195,251	321,493	347,425	378,512	575,328	659,918
2013	245,303	356,980	407,584	195,658	320,012	348,086	379,113	572,842	661,185
2014	**247,247**	**355,449**	**409,277**	**196,552**	**318,706**	**348,743**	**380,425**	**570,865**	**662,294**
0~0.5 미만	140,765	22,989	181,556	114,711	16,530	153,990	201,872	30,833	264,016
0.5~1	35,945	26,177	58,803	23,820	17,289	42,124	53,261	39,073	87,561
1~2	31,367	44,718	56,875	22,751	32,584	43,845	55,059	79,062	100,561
2~3	13,827	33,813	28,534	11,134	27,291	23,997	26,006	63,636	54,866
3~4	7,668	26,436	17,365	6,562	22,704	15,414	14,553	50,246	33,867
4~5	4,498	20,108	10,763	4,118	18,393	10,501	8,376	37,412	22,418
5~6	2,876	15,757	7,587	2,804	15,351	7,806	5,216	28,497	15,015
6~7	2,020	13,085	5,601	2,013	13,048	6,166	3,543	22,914	11,141
7~8	1,420	10,596	4,037	1,464	10,939	4,584	2,522	18,825	8,619
8~9	1,069	9,055	3,393	1,140	9,659	3,836	1,774	15,027	6,538
9~10	826	7,845	2,728	897	8,520	3,088	1,337	12,666	5,384
10~15	2,262	27,405	7,747	2,355	28,443	9,514	3,430	41,303	15,368
15~20	982	16,900	4,043	1,029	17,720	4,426	1,361	23,459	7,260
20~25	503	11,198	2,188	535	11,901	2,643	651	14,512	3,834
25~30	293	8,012	1,805	322	8,813	1,761	369	10,125	3,053
30~40	357	12,323	2,794	345	11,897	2,629	422	14,441	3,450
40~50	181	8,131	1,360	181	8,046	1,172	193	8,686	1,770
50~70	148	8,775	1,475	153	8,948	2,278	200	11,780	2,744
70~100	123	10,327	2,481	103	8,696	1,079	120	9,959	2,660
100~150	55	6,626	1,569	71	8,626	2,285	76	9,249	1,781
150~200	30	5,266	1,113	20	3,404	462	32	5,564	1,551
200~300	17	3,931	1,350	13	3,058	467	26	6,459	2,271
300~500	13	4,881	796	5	1,782	226	16	6,179	1,640
500~1000	2	1,095	3,314	6	5,063	4,450	5	4,097	4,726
1,000 이상	-	-	-	-	-	-	5	6,862	200

자료 : 국토교통부

Status of Private Forest Owners by Land Area (Cont'd)

Whole Country

Unit : persons, ha, lots

경상북도 Gyeongsangbuk - do			경상남도 Gyeongsangnam - do			제주특별자치도 Jeju Special Self-Governing Province			Ownership size
산주수 No. of owners	면 적 Area	필지수 No. of lots	산주수 No. of owners	면 적 Area	필지수 No. of lots	산주수 No. of owners	면 적 Area	필지수 No. of lots	
327,632	991,352	622,842	297,353	580,575	575,805	61,597	52,504	109,035	**2010**
328,543	986,185	622,806	298,183	575,685	575,830	61,768	51,985	109,021	**2011**
329,951	983,345	626,559	299,291	572,805	576,846	62,347	51,654	109,399	**2012**
331,653	979,519	627,179	300,558	570,769	578,124	62,984	51,505	110,037	**2013**
333,252	**976,592**	**629,234**	**301,944**	**569,127**	**579,741**	**63,645**	**51,315**	**110,431**	**2014**
158,724	22,037	226,056	157,080	20,356	229,934	44,978	8,360	56,488	0~0.5 (under)
34,302	25,257	59,501	34,705	25,584	63,426	10,125	7,079	18,613	0.5~1
40,494	59,101	71,683	41,320	59,706	79,023	5,223	7,222	13,251	1~2
25,026	61,881	47,182	22,395	54,999	47,414	1,377	3,339	4,803	2~3
17,115	59,358	34,261	13,342	46,149	30,530	641	2,200	2,634	3~4
11,898	53,226	25,622	8,484	37,886	21,988	319	1,415	1,597	4~5
8,457	46,346	19,546	5,536	30,294	15,296	190	1,037	1,097	5~6
6,434	41,717	15,655	3,862	24,973	11,515	141	918	979	6~7
4,747	35,496	12,463	2,889	21,591	9,566	95	711	809	7~8
3,728	31,567	10,065	2,124	18,020	7,046	61	516	509	8~9
3,051	28,956	8,752	1,579	14,989	5,660	47	447	362	9~10
8,638	104,661	27,905	4,151	50,131	16,672	141	1,713	1,450	10~15
3,878	66,796	15,204	1,749	30,013	8,778	80	1,383	1,048	15~20
2,074	46,197	8,319	841	18,714	4,938	44	961	512	20~25
1,218	33,246	6,003	527	14,435	3,122	30	819	344	25~30
1,282	44,270	7,121	566	19,388	4,109	48	1,655	919	30~40
730	32,556	4,690	246	10,878	2,297	22	995	358	40~50
610	35,477	4,700	222	12,986	3,342	30	1,745	782	50~70
414	33,845	4,618	151	12,367	3,199	15	1,255	333	70~100
210	25,138	2,750	86	10,264	2,080	21	2,638	998	100~150
82	14,253	1,967	36	6,406	812	4	682	110	150~200
73	17,489	1,952	25	6,113	1,850	7	1,664	394	200~300
36	13,807	3,556	10	3,948	488	5	1,890	1,037	300~500
19	12,976	1,314	11	6,775	5,340	1	672	1,004	500~1000
12	30,939	8,349	7	12,161	1,316	-	-	-	1,000 이상

Source : Ministry of Land Infrastructure and Transport

14. 지역별 사유림 산주현황

단위 : 명, ha, 필지

구 분	산 주 수 Forest Owner						면 적		
	계 Total		소 재 Resident forest owner		부 재 Non-resident forest owner		계 Total		소 - Resident forest
	산주수 No. of owners	%	산주수 No. of owners	%	산주수 No. of owners	%	면 적 Area	%	면 적 Area
2010	2,239,023	100	1,036,408	46	1,202,615	54	4,354,511	100	2,028,727
2011	2,247,361	100	1,032,797	46	1,214,564	54	4,326,378	100	2,005,189
2012	2,254,423	100	1,076,335	48	1,178,088	52	4,298,655	100	2,379,868
2013	2,271,508	100	1,034,648	46	1,236,860	54	4,281,451	100	1,973,550
2014	**2,284,826**	**100**	**1,039,501**	**45**	**1,245,325**	**55**	**4,264,465**	**100**	**1,963,592**
서울특별시	6,611	0	4,276	0	2,335	0	6,775	0	5,302
부산광역시	18,351	1	12,173	1	6,178	0	25,530	1	16,322
대구광역시	20,036	1	11,226	0	8,810	0	41,804	1	26,658
인천광역시	40,538	2	20,861	1	19,677	1	32,393	1	16,466
광주광역시	16,821	1	9,016	0	7,805	0	16,238	0	8,679
대전광역시	9,316	0	5,853	0	3,463	0	21,486	1	14,686
울산광역시	34,748	2	19,271	1	15,477	1	58,450	1	32,376
세종특별자치시	11,955	1	1,478	0	10,477	0	21,968	1	5,797
경 기 도	270,100	12	154,695	7	115,405	5	391,475	9	207,297
강 원 도	186,948	8	71,585	3	115,363	5	490,486	12	220,634
충 청 북 도	127,057	6	52,752	2	74,305	3	315,806	7	129,863
충 청 남 도	250,313	11	108,005	5	142,308	6	355,449	8	157,333
전 라 북 도	199,498	9	102,117	4	97,381	4	318,706	7	166,500
전 라 남 도	384,881	17	158,589	7	226,292	10	570,865	13	239,645
경 상 북 도	337,304	15	131,248	6	206,056	9	976,592	23	404,744
경 상 남 도	305,988	13	145,085	6	160,903	7	569,127	13	284,703
제주특별자치도	64,361	3	31,271	1	33,090	1	51,315	1	26,587

주 : ① 소재, 부재산주 : 산주가 임야소재지 시·도(전국기준)내에 거주, 비거주로 구분.
② 산주수는 1인이 각 시도별로 수필지의 임야를 소유한 경우 중복하여 계산되므로 「13.사유림 소유규모별 산주현황」의 총 산주수와는 차이가 있음

자료 : 국토교통부

Ownership of Private Forests by Regions

Unit : persons, ha, lots

Area			필 지 No. of lots						Classification
재 owner	부 재 Non-resident forest owner		계 Total		소 재 Resident forest owner		부 재 Non-resident forest owner		
%	면 적 Area	%	필지수 No. of lots	%	필지수 No. of lots	%	필지수 No. of lots	%	
47	2,325,784	53	4,016,436	100	1,912,585	48	2,103,851	52	**2010**
46	2,321,190	54	4,023,771	100	1,900,371	47	2,123,400	53	**2011**
55	1,918,786	45	4,040,842	100	2,119,744	52	1,921,098	48	**2012**
46	2,307,901	54	4,052,580	100	1,893,297	47	2,159,283	53	**2013**
46	**2,300,873**	**54**	**4,065,902**	**100**	**1,896,766**	**47**	**2,169,136**	**53**	**2014**
0	1,473	0	12,413	0	8,751	0	3,662	0	Seoul
0	9,208	0	31,731	1	21,243	1	10,488	0	Busan
1	15,147	0	30,102	1	17,261	0	12,841	0	Daegu
0	15,927	0	73,585	2	40,195	1	33,390	1	Incheon
0	7,559	0	25,550	1	13,372	0	12,178	0	Gwangju
0	6,800	0	14,697	0	9,264	0	5,433	0	Daejeon
1	26,074	1	60,431	1	33,709	1	26,722	1	Ulsan
0	16,171	0	22,877	1	5,192	0	17,685	0	Sejong
5	184,178	4	492,978	12	290,044	7	202,934	5	Gyeonggi-do
5	269,852	6	343,024	8	144,780	4	198,244	5	Gangwondo
3	185,943	4	218,794	5	93,023	2	125,771	3	Chungcheongbuk-do
4	198,116	5	409,277	10	184,084	5	225,193	6	Chungcheongnam-do
4	152,207	4	348,743	9	181,546	4	167,197	4	Jeollabuk-do
6	331,220	8	662,294	16	280,337	7	381,957	9	Jeollanam-do
9	571,848	13	629,234	15	239,732	6	389,502	10	Gyeongsangbuk-do
7	284,423	7	579,741	14	275,961	7	303,780	7	Gyeongsangnam-do
1	24,728	1	110,431	3	58,272	1	52,159	1	Jeju Special Self-Governing Province

Note : ① Resident, non-resident forest owner : Resident owner is who lives in the city·county·district where forest is located.
② As each forest owner who owns multiple lots in different cities and provinces has been taken into account per city/province, the total number of forest owners may be inconsistent with that of section 10, Status of Private Forest Owners by Land Area.

Source : Ministry of Land Infrastructure and Transport

14. 지역별 사유림 산주현황 (계속)

단위 : 명, ha, 필지

구 분	산주 Forest owner						면적		
	계 Total		소 재 Resident forest owner		부 재 Non-resident forest owner		계 Total		소 - Resident forest
	산주수 No. of owners	%	산주수 No. of owners	%	산주수 No. of owners	%	면 적 Area	%	면 적 Area
서울특별시	**6,833**	**100**	**2,110**	**31**	**4,723**	**69**	**6,775**	**100**	**2,749**
종 로	305	4	124	2	181	3	127	2	76
중 구	20	0	13	0	7	0	12	0	11
용 산	56	1	30	0	26	0	6	0	4
성 동	41	1	16	0	25	0	7	0	5
광 진	90	1	37	1	53	1	204	3	117
동대문	37	1	19	0	18	0	23	0	16
중 랑	212	3	64	1	148	2	226	3	80
성 북	498	7	235	3	263	4	128	2	100
강 북	297	4	81	1	216	3	295	4	132
도 봉	442	6	98	1	344	5	678	10	218
노 원	494	7	148	2	346	5	784	12	160
은 평	728	11	174	3	554	8	518	8	176
서대문	275	4	87	1	188	3	145	2	58
마 포	42	1	16	0	26	0	20	0	11
양 천	81	1	22	0	59	1	89	1	30
강 서	360	5	102	1	258	4	201	3	63
구 로	322	5	97	1	225	3	282	4	93
금 천	127	2	35	1	92	1	187	3	29
영등포	40	1	15	0	25	0	2	0	0
동 작	235	3	87	1	148	2	106	2	55
관 악	470	7	137	2	333	5	895	13	593
서 초	841	12	224	3	617	9	1,084	16	323
강 남	337	5	104	2	233	3	482	7	295
송 파	73	1	23	0	50	1	15	0	6
강 동	410	6	122	2	288	4	259	4	97
부산광역시	**18,853**	**100**	**5,291**	**28**	**13,562**	**72**	**25,530**	**100**	**6,268**
중 구	12	0	6	0	6	0	5	0	1
서 구	383	2	116	1	267	1	237	1	26
동 구	359	2	173	1	186	1	137	1	50
영도구	313	2	129	1	184	1	280	1	81
진 구	835	4	348	2	487	3	794	3	214
동 래	507	3	158	1	349	2	335	1	94

자료 : 국토교통부

주) 소재·부재 산출기준 : 산주가 임야소재지 시·군·구(각 시·도 기준) 내에 거주, 비거주로 구분

Ownership of Private Forests by Regions(Cant'd)

Unit : persons, ha, lots

Area			필 지 No. of lots						Classification
재 owner	부 재 Non-resident forest owner		계 Total		소 재 Resident forest owner		부 재 Non-resident forest owner		
%	면 적 Area	%	필지수 No. of lots	%	필지수 No. of lots	%	필지수 No. of lots	%	
41	**4,025**	**59**	**12,413**	**100**	**4,950**	**40**	**7,463**	**60**	**Seoul**
1	51	1	482	4	222	2	260	2	Jongno
0	1	0	66	1	59	0	7	0	Jung-gu
0	2	0	87	1	53	0	34	0	Yongsan
0	2	0	74	1	39	0	35	0	Seongdong
2	87	1	220	2	74	1	146	1	Gwang jin
0	6	0	95	1	60	0	35	0	Dongdaemun
1	146	2	427	3	198	2	229	2	Jungnang
1	28	0	929	7	499	4	430	3	Seong buk
2	164	2	625	5	222	2	403	3	Gang buk
3	460	7	674	5	187	2	487	4	Dobong
2	625	9	896	7	279	2	617	5	Nowon
3	342	5	1,624	13	677	5	947	8	Eunpyeong
1	87	1	521	4	201	2	320	3	Seodaemun
0	9	0	83	1	43	0	40	0	Mapo
0	59	1	151	1	46	0	105	1	Yangcheon
1	138	2	666	5	260	2	406	3	Gangseo
1	189	3	649	5	286	2	363	3	Guro
0	159	2	210	2	53	0	157	1	Geumcheon
-	2	0	48	0	20	0	28	0	Yeongdeungpo
1	51	1	416	3	182	1	234	2	Dongjak
9	302	4	711	6	220	2	491	4	Gwanak
5	760	11	1,386	11	524	4	862	7	Seocho
4	187	3	602	5	228	2	374	3	Gangnam
0	10	0	111	1	40	0	71	1	Songpa
1	162	2	660	5	278	2	382	3	Gangdong
25	**19,263**	**75**	**31,731**	**100**	**9,027**	**28**	**22,704**	**72**	**Busan**
0	4	0	20	0	6	0	14	0	Jung-gu
0	210	1	599	2	164	1	435	1	Seo-gu
0	87	0	448	1	200	1	248	1	Dong-gu
0	199	1	477	2	193	1	284	1	Yeongdo-gu
1	579	2	1,235	4	527	2	708	2	Busanjin
0	242	1	766	2	253	1	513	2	Dongnae

Source : Ministry of Land Infrastructure and Transport

Note : Resident, non-resident forest owner : Resident owner is who lives in the city·county·district where forest is located.

14. 지역별 사유림 산주현황 (계속)

단위 : 명, ha, 필지

구 분	산 주 Forest owner						면 적		
	계 Total		소 재 Resident forest owner		부 재 Non-resident forest owner		계 Total		소 - Resident forest
	산주수 No. of owners	%	산주수 No. of owners	%	산주수 No. of owners	%	면 적 Area	%	면 적 Area
남 구	715	4	238	1	477	3	652	3	133
북 구	906	5	199	1	707	4	1,943	8	352
해운대	1,079	6	310	2	769	4	1,379	5	353
사 하	1,216	6	391	2	825	4	1,262	5	226
금 정	1,449	8	402	2	1,047	6	3,150	12	442
강 서	2,418	13	445	2	1,973	10	2,673	10	400
연 제	475	3	131	1	344	2	229	1	52
수 영	247	1	64	0	183	1	201	1	31
사 상	577	3	195	1	382	2	931	4	224
기장군	7,362	39	1,986	11	5,376	29	11,324	44	3,589
대구광역시	**20,374**	**100**	**5,914**	**29**	**14,460**	**71**	**41,804**	**100**	**16,322**
동 구	3,884	19	1,209	6	2,675	13	10,126	24	4,806
서 구	274	1	70	0	204	1	173	0	55
남 구	177	1	40	0	137	1	366	1	93
북 구	1,941	10	545	3	1,396	7	4,219	10	1,524
수성구	2,150	11	757	4	1,393	7	3,357	8	1,464
달서구	907	4	289	1	618	3	1,764	4	717
달성군	11,041	54	3,004	15	8,037	39	21,799	52	7,664
인천광역시	**40,978**	**100**	**10,995**	**27**	**29,983**	**73**	**32,393**	**100**	**8,982**
중 구	3,115	8	683	2	2,432	6	2,579	8	743
동 구	1	0	-	-	1	0	6	0	0
남 구	157	0	44	0	113	0	64	0	9
연수구	496	1	140	0	356	1	257	1	73
남동구	890	2	286	1	604	1	667	2	158
부평구	279	1	101	0	178	0	217	1	43
계양구	916	2	236	1	680	2	864	3	177
서 구	2,585	6	668	2	1,917	5	2,195	7	422
강화군	22,838	56	7,087	17	15,751	38	15,431	48	5,201
옹진군	9,701	24	1,750	4	7,951	19	10,113	31	2,155
광주광역시	**17,177**	**100**	**5,338**	**31**	**11,839**	**69**	**16,238**	**100**	**5,627**
동 구	2,168	13	416	2	1,752	10	2,954	18	906
서 구	1,492	9	508	3	984	6	747	5	283
남 구	2,250	13	615	4	1,635	10	1,677	10	423

자료 : 국토교통부

주) 소재·부재 산출기준 : 산주가 임야소재지 시·군·구(각 시·도 기준) 내에 거주, 비거주로 구분

Ownership of Private Forests by Regions(Cant'd)

Unit : persons, ha, lots

Area			필 지 No. of lots						Classification
재 owner	부 재 Non-resident forest owner		계 Total		소 재 Resident forest owner		부 재 Non-resident forest owner		
%	면 적 Area	%	필지수 No. of lots	%	필지수 No. of lots	%	필지수 No. of lots	%	
1	519	2	1,253	4	359	1	894	3	Nam-gu
1	1,591	6	1,475	5	332	1	1,143	4	Buk-gu
1	1,026	4	1,646	5	478	2	1,168	4	Haeundae
1	1,036	4	1,916	6	626	2	1,290	4	Saha
2	2,708	11	2,321	7	607	2	1,714	5	Geumjeong
2	2,273	9	3,837	12	683	2	3,154	10	Gangseo
0	177	1	684	2	216	1	468	1	Yeonje
0	171	1	380	1	97	0	283	1	Su Yeong
1	707	3	872	3	291	1	581	2	Sa sang
14	7,734	30	13,802	43	3,995	13	9,807	31	Gijang-gun
39	**25,483**	**61**	**30,102**	**100**	**9,704**	**32**	**20,398**	**68**	**Daegu**
11	5,320	13	5,616	19	1,864	6	3,752	12	Dong-gu
0	118	0	377	1	134	0	243	1	Seo-gu
0	273	1	298	1	101	0	197	1	Nam-gu
4	2,695	6	2,839	9	890	3	1,949	6	Buk-gu
4	1,894	5	3,041	10	1,154	4	1,887	6	Suseong-gu
2	1,047	3	1,296	4	463	2	833	3	Dalseo-gu
18	14,135	34	16,635	55	5,098	17	11,537	38	Dalseong-gun
28	**23,411**	**72**	**73,585**	**100**	**22,126**	**30**	**51,459**	**70**	**Incheon**
2	1,836	6	6,789	9	1,894	3	4,895	7	Jung-gu
-	6	0	1	0	-	-	1	0	Dong-gu
0	54	0	274	0	65	0	209	0	Nam-gu
0	184	1	817	1	209	0	608	1	Yeonsu-gu
0	509	2	1,444	2	419	1	1,025	1	Namdong-gu
0	175	1	493	1	166	0	327	0	Bupyeong-gu
1	687	2	1,417	2	355	0	1,062	1	Gyeyang-gu
1	1,773	5	5,582	8	1,097	1	4,485	6	Seo-gu
16	10,229	32	38,691	53	14,037	19	24,654	34	Ganghwa-gun
7	7,958	25	18,077	25	3,884	5	14,193	19	Ongjin-gun
35	**10,611**	**65**	**25,550**	**100**	**8,239**	**32**	**17,311**	**68**	**Gwangju**
6	2,049	13	3,197	13	809	3	2,388	9	Dong-gu
2	464	3	2,138	8	717	3	1,421	6	Seo-gu
3	1,254	8	3,291	13	907	4	2,384	9	Nam-gu

Source : Ministry of Land Infrastructure and Transport

Note : Resident, non-resident forest owner : Resident owner is who lives in the city·county·district where forest is located.

14. 지역별 사유림 산주현황 (계속)

단위 : 명, ha, 필지

구 분	산주 Forest owner						면적		
	계 Total		소 재 Resident forest owner		부 재 Non-resident forest owner		계 Total		소 - Resident forest
	산주수 No. of owners	%	산주수 No. of owners	%	산주수 No. of owners	%	면 적 Area	%	면 적 Area
북 구	4,375	25	1,321	8	3,054	18	4,264	26	1,351
광산구	6,892	40	2,478	14	4,414	26	6,595	41	2,664
대전광역시	**9,448**	**100**	**2,923**	**31**	**6,525**	**69**	**21,486**	**100**	**7,958**
동 구	2,198	23	638	7	1,560	17	6,095	28	2,294
중 구	848	9	286	3	562	6	2,958	14	1,111
서 구	1,632	17	559	6	1,073	11	4,217	20	1,688
유성구	3,549	38	1,045	11	2,504	27	6,216	29	2,113
대덕구	1,221	13	395	4	826	9	2,001	9	752
울산광역시	**35,404**	**100**	**9,513**	**27**	**25,891**	**73**	**58,450**	**100**	**16,748**
중 구	1,337	4	439	1	898	3	1,251	2	306
남 구	1,456	4	514	1	942	3	1,376	2	494
동 구	987	3	332	1	655	2	1,629	3	714
북 구	5,575	16	1,374	4	4,201	12	8,511	15	2,596
울주군	26,049	74	6,854	19	19,195	54	45,682	78	12,638
세종특별자치시	**11,955**	**100**	**1,421**	**12**	**10,534**	**88**	**21,968**	**100**	**3,737**
세종시	11,955	100	1,421	12	10,534	88	21,968	100	3,737
경기도	**278,994**	**100**	**86,383**	**31**	**192,611**	**69**	**391,475**	**100**	**141,412**
수원 장안구	735	0	238	0	497	0	1,138	0	360
수원 권선구	529	0	183	0	346	0	294	0	81
수원 팔달구	83	0	33	0	50	0	26	0	11
수원 영통구	243	0	73	0	170	0	361	0	178
성남 수정구	746	0	188	0	558	0	1,632	0	390
성남 중원구	521	0	91	0	430	0	977	0	101
성남 분당구	1,958	1	417	0	1,541	1	2,442	1	896
의정부시	1,835	1	632	0	1,203	0	3,426	1	1,088
안양 만안구	568	0	161	0	407	0	659	0	279
안양 동안구	313	0	106	0	207	0	328	0	101
부천 원미구	180	0	50	0	130	0	212	0	64
부천 소사구	264	0	63	0	201	0	263	0	97
부천 오정구	252	0	56	0	196	0	182	0	61
광 명	1,197	0	395	0	802	0	1,044	0	349
평 택	13,856	5	6,578	2	7,278	3	7,492	2	3,851
동두천	1,927	1	565	0	1,362	0	4,395	1	2,002
안산 상록구	1,151	0	349	0	802	0	1,685	0	589
안산 단원구	3,945	1	1,163	0	2,782	1	2,579	1	610

자료 : 국토교통부

주) 소재·부재 산출기준 : 산주가 임야소재지 시·군·구(각 시·도 기준) 내에 거주, 비거주로 구분

Ownership of Private Forests by Regions(Cant'd)

Unit : persons, ha, lots

Area			필 지 No. of lots						Classification
재 owner	부 재 Non-resident forest owner		계 Total		소 재 Resident forest owner		부 재 Non-resident forest owner		
%	면 적 Area	%	필지수 No. of lots	%	필지수 No. of lots	%	필지수 No. of lots	%	
8	2,913	18	6,166	24	1,931	8	4,235	17	Buk-gu
16	3,931	24	10,758	42	3,875	15	6,883	27	GwangSan-gu
37	**13,528**	**63**	**14,697**	**100**	**4,763**	**32**	**9,934**	**68**	**Daejeon**
11	3,801	18	3,521	24	1,100	7	2,421	16	Dong-gu
5	1,846	9	1,308	9	451	3	857	6	Jung-gu
8	2,529	12	2,634	18	903	6	1,731	12	Seo-gu
10	4,102	19	5,384	37	1,720	12	3,664	25	Yuseong-gu
3	1,249	6	1,850	13	589	4	1,261	9	Daedeok-gu
29	**41,702**	**71**	**60,431**	**100**	**17,474**	**29**	**42,957**	**71**	**Ulsan**
1	946	2	2,232	4	658	1	1,574	3	Jung-gu
1	883	2	2,665	4	858	1	1,807	3	Nam-gu
1	915	2	1,559	3	616	1	943	2	Dong-gu
4	5,915	10	8,703	14	2,314	4	6,389	11	Buk-gu
22	33,044	57	45,272	75	13,028	22	32,244	53	Ulju-gun
17	**18,231**	**83**	**22,877**	**100**	**2,679**	**12**	**20,198**	**88**	**Sejong**
17	18,231	83	22,877	100	2,679	12	20,198	88	Sejong
36	**250,063**	**64**	**492,978**	**100**	**184,036**	**37**	**308,942**	**63**	**Gyeonggi-do**
0	778	0	1,095	0	352	0	743	0	Jangan
0	213	0	869	0	337	0	532	0	Gwonseon
0	15	0	166	0	96	0	70	0	Paldal
0	183	0	625	0	364	0	261	0	Yeongtong
0	1,243	0	1,396	0	494	0	902	0	SuJeong
0	876	0	877	0	194	0	683	0	Jungwon
0	1,546	0	2,848	1	801	0	2,047	0	Bundang
0	2,338	1	3,330	1	1,293	0	2,037	0	Uijeongbu
0	380	0	946	0	316	0	630	0	Manan
0	227	0	499	0	168	0	331	0	Dongan
0	148	0	287	0	85	0	202	0	Wonmi
0	166	0	498	0	217	0	281	0	Sosa
0	121	0	378	0	84	0	294	0	Ojeong
0	695	0	1,866	0	732	0	1,134	0	Gwangmyeong
1	3,641	1	24,989	5	13,443	3	11,546	2	Pyeongtaek
1	2,394	1	3,332	1	1,135	0	2,197	0	Dongducheon
0	1,096	0	1,840	0	590	0	1,250	0	Sangnok
0	1,969	1	6,875	1	2,281	0	4,594	1	Danwon

Source : Ministry of Land Infrastructure and Transport

Note : Resident, non-resident forest owner : Resident owner is who lives in the city·county·district where forest is located.

14. 지역별 사유림 산주현황 (계속)

단위 : 명, ha, 필지

구 분	산주 Forest owner						면적		
	계 Total		소 재 Resident forest owner		부 재 Non-resident forest owner		계 Total		소 - Resident forest
	산주수 No. of owners	%	산주수 No. of owners	%	산주수 No. of owners	%	면 적 Area	%	면 적 Area
고양 덕양구	4,237	2	1,346	0	2,891	1	4,605	1	1,388
고양 일산동구	2,048	1	695	0	1,353	0	1,139	0	457
고양 일산서구	427	0	170	0	257	0	155	0	48
과 천	820	0	262	0	558	0	789	0	198
구 리	903	0	286	0	617	0	753	0	156
남양주	12,580	5	4,669	2	7,911	3	22,912	6	7,960
오 산	1,211	0	434	0	777	0	1,042	0	403
시 흥	4,155	1	1,214	0	2,941	1	3,336	1	1,089
군 포	924	0	204	0	720	0	1,037	0	421
의 왕	1,464	1	456	0	1,008	0	2,173	1	965
하 남	3,346	1	1,093	0	2,253	1	4,167	1	1,369
용인 처인구	19,332	7	3,874	1	15,458	6	23,491	6	8,254
용인 기흥구	2,505	1	626	0	1,879	1	2,832	1	1,065
용인 수지구	1,665	1	410	0	1,255	0	1,994	1	552
파 주	12,910	5	4,649	2	8,261	3	23,893	6	8,190
이 천	18,101	6	5,462	2	12,639	5	15,235	4	5,886
안 성	15,064	5	5,744	2	9,320	3	23,794	6	10,343
김 포	8,945	3	3,739	1	5,206	2	5,626	1	2,663
화 성	29,756	11	11,520	4	18,236	7	21,215	5	9,385
광 주	11,467	4	4,302	2	7,165	3	23,370	6	8,935
양 주	5,967	2	2,266	1	3,701	1	13,724	4	5,834
포 천	12,333	4	4,581	2	7,752	3	40,410	10	13,623
여 주	23,097	8	4,485	2	18,612	7	26,966	7	9,727
연 천	9,123	3	2,016	1	7,107	3	25,268	6	6,863
가 평	19,864	7	3,603	1	16,261	6	36,453	9	11,079
양 평	26,447	9	6,936	2	19,511	7	35,959	9	13,451
강 원 도	**192,073**	**100**	**54,831**	**29**	**137,242**	**71**	**490,486**	**100**	**175,396**
춘 천	19,081	10	5,346	3	13,735	7	35,523	7	15,307
원 주	21,390	11	6,463	3	14,927	8	39,520	8	18,515
강 릉	19,239	10	9,012	5	10,227	5	33,886	7	16,227
동 해	4,580	2	1,747	1	2,833	1	8,079	2	3,362
태 백	2,195	1	682	0	1,513	1	6,334	1	2,019
속 초	2,459	1	859	0	1,600	1	5,723	1	4,638
삼 척	12,305	6	4,519	2	7,786	4	39,592	8	16,638

자료 : 국토교통부

주) 소재·부재 산출기준 : 산주가 임야소재지 시·군·구(각 시·도 기준) 내에 거주, 비거주로 구분

Ownership of Private Forests by Regions(Cant'd)

Unit : persons, ha, lots

Area			필 지 No. of lots						Classification
재 owner	부 재 Non-resident forest owner		계 Total		소 재 Resident forest owner		부 재 Non-resident forest owner		
%	면 적 Area	%	필지수 No. of lots	%	필지수 No. of lots	%	필지수 No. of lots	%	
0	3,218	1	7,661	2	3,150	1	4,511	1	Deogyang
0	682	0	3,700	1	1,384	0	2,316	0	E. Ilsan
0	107	0	807	0	253	0	554	0	W. Ilsan
0	590	0	1,318	0	490	0	828	0	Gwacheon
0	597	0	1,648	0	618	0	1,030	0	Guri
2	14,952	4	23,879	5	10,225	2	13,654	3	Namyangju
0	639	0	2,231	0	1,043	0	1,188	0	Osan
0	2,247	1	6,739	1	2,513	1	4,226	1	Siheung
0	616	0	1,525	0	434	0	1,091	0	Gunpo
0	1,208	0	2,423	0	889	0	1,534	0	Uiwang
0	2,799	1	5,853	1	2,455	0	3,398	1	Hanam
2	15,237	4	31,072	6	7,932	2	23,140	5	Cheoin
0	1,767	0	4,965	1	1,681	0	3,284	1	Giheung
0	1,442	0	3,143	1	985	0	2,158	0	Suji
2	15,703	4	23,409	5	8,981	2	14,428	3	Paju
2	9,350	2	31,229	6	11,276	2	19,953	4	Icheon
3	13,450	3	25,278	5	10,868	2	14,410	3	Anseong
1	2,963	1	15,700	3	7,714	2	7,986	2	Kimpo
2	11,829	3	53,442	11	24,759	5	28,683	6	Hwaseong
2	14,435	4	22,400	5	9,236	2	13,164	3	Gwangju
1	7,890	2	11,949	2	5,602	1	6,347	1	Yangju
3	26,787	7	23,275	5	9,830	2	13,445	3	Pocheon
2	17,238	4	37,289	8	9,851	2	27,438	6	Yeoju
2	18,405	5	16,093	3	4,218	1	11,875	2	Yeoncheon
3	25,375	6	35,867	7	8,697	2	27,170	6	Gapyeong
3	22,509	6	47,367	10	15,970	3	31,397	6	Yangpyeong
36	**315,090**	**64**	**343,024**	**100**	**113,940**	**33**	**229,084**	**67**	**Gangwon-do**
3	20,216	4	30,676	9	10,212	3	20,464	6	Chuncheon
4	21,005	4	35,534	10	12,420	4	23,114	7	Wonju
3	17,660	4	35,598	10	17,331	5	18,267	5	Gangneung
1	4,717	1	7,348	2	2,979	1	4,369	1	Donghae
0	4,314	1	3,942	1	1,557	0	2,385	1	Taebaek
1	1,085	0	3,795	1	1,578	0	2,217	1	Sokcho
3	22,954	5	23,807	7	10,226	3	13,581	4	Samcheok

Source : Ministry of Land Infrastructure and Transport

Note : Resident, non-resident forest owner : Resident owner is who lives in the city·county·district where forest is located.

14. 지역별 사유림 산주현황 (계속)

단위 : 명, ha, 필지

구 분	산주 Forest owner						면적		
	계 Total		소 재 Resident forest owner		부 재 Non-resident forest owner		계 Total		소 - Resident forest
	산주수 No. of owners	%	산주수 No. of owners	%	산주수 No. of owners	%	면 적 Area	%	면 적 Area
홍 천	17,729	9	4,953	3	12,776	7	57,270	12	17,588
횡 성	16,980	9	3,549	2	13,431	7	44,757	9	13,007
영 월	9,249	5	2,317	1	6,932	4	33,783	7	8,427
평 창	22,207	12	3,304	2	18,903	10	40,797	8	14,768
정 선	10,359	5	2,405	1	7,954	4	34,354	7	10,179
철 원	5,878	3	1,641	1	4,237	2	28,275	6	8,236
화 천	4,457	2	1,108	1	3,349	2	19,501	4	4,518
양 구	3,560	2	1,000	1	2,560	1	11,390	2	2,958
인 제	4,028	2	1,199	1	2,829	1	19,753	4	4,572
고 성	7,419	4	2,228	1	5,191	3	17,373	4	8,190
양 양	8,958	5	2,499	1	6,459	3	14,577	3	6,246
충청북도	**131,001**	**100**	**37,888**	**29**	**93,113**	**71**	**315,806**	**100**	**98,304**
청주 상당구	8,619	7	2,920	2	5,699	4	21,277	7	7,475
청주 서원구	4,674	4	1,507	1	3,167	2	5,789	2	2,388
청주 흥덕구		-	1,970	2	3,398	3	6,341	2	2,696
청주청원구	5,966	5	2,179	2	3,787	3	6,578	2	2,515
충 주	16,783	13	5,379	4	11,404	9	38,629	12	13,165
제 천	15,336	12	3,780	3	11,556	9	30,418	10	8,625
보 은	9,008	7	2,365	2	6,643	5	27,584	9	9,614
옥 천	11,573	9	3,143	2	8,430	6	27,004	9	7,749
영 동	11,905	9	3,646	3	8,259	6	47,217	15	15,955
증 평	1,990	2	609	0	1,381	1	2,967	1	899
진 천	7,469	6	2,205	2	5,264	4	17,368	5	5,029
괴 산	10,861	8	2,747	2	8,114	6	37,802	12	11,074
음 성	12,985	10	3,805	3	9,180	7	20,855	7	6,603
단 양	8,464	6	1,633	1	6,831	5	25,979	8	4,516
충청남도	**256,789**	**100**	**89,341**	**35**	**167,448**	**65**	**355,449**	**100**	**131,470**
천안 동남구	9,750	4	3,241	**1**	6,509	**3**	23,892	7	8,258
천안 서북구	4,194	2	1,698	**1**	2,496	**1**	4,242	1	1,491
공 주	18,774	7	6,406	**2**	12,368	**5**	50,131	14	20,061
보 령	15,964	6	6,332	**2**	9,632	**4**	24,301	7	9,735
아 산	13,696	5	4,961	**2**	8,735	**3**	18,857	5	7,207
서 산	34,627	13	10,978	**4**	23,649	**9**	25,891	7	9,546
논 산	13,926	5	5,602	**2**	8,324	**3**	20,565	6	9,248
계 룡	1,122	0	207	**0**	915	**0**	2,326	1	705

자료 : 국토교통부

주) 소재·부재 산출기준 : 산주가 임야소재지 시·군·구(각 시·도 기준) 내에 거주, 비거주로 구분

Ownership of Private Forests by Regions(Cant'd)

Unit : persons, ha, lots

Area			필 지 No. of lots						Classification
재 owner	부 재 Non-resident forest owner		계 Total		소 재 Resident forest owner		부 재 Non-resident forest owner		
%	면 적 Area	%	필지수 No. of lots	%	필지수 No. of lots	%	필지수 No. of lots	%	
4	39,682	8	32,529	9	10,400	3	22,129	6	Hongcheon
3	31,750	6	29,534	9	7,673	2	21,861	6	Hoengseong
2	25,356	5	17,155	5	4,817	1	12,338	4	Yeongwol
3	26,029	5	40,070	12	8,312	2	31,758	9	Pyeongchang
2	24,174	5	19,354	6	5,770	2	13,584	4	Jeongseon
2	20,039	4	11,175	3	3,168	1	8,007	2	Cheorwon
1	14,983	3	8,214	2	2,363	1	5,851	2	Hwacheon
1	8,431	2	7,388	2	2,122	1	5,266	2	Yanggu
1	15,181	3	7,750	2	2,515	1	5,235	2	Inje
2	9,183	2	13,285	4	4,946	1	8,339	2	Goseong
1	8,331	2	15,870	5	5,551	2	10,319	3	Yangyang
31	**217,502**	**69**	**218,794**	**100**	**68,767**	**31**	**150,027**	**69**	**Chungbuk**
2	13,802	4	14,147	6	4,900	2	9,247	4	Sangdang
1	3,401	1	7,403	3	2,682	1	4,721	2	Hungdek
1	3,644	1		-	3,484	2	5,672	3	Cheongwon
1	4,063	1	10,535	5	4,235	2	6,300	3	Chungju
4	25,465	8	26,749	12	9,404	4	17,345	8	Jecheon
3	21,793	7	25,223	12	7,042	3	18,181	8	
3	17,970	6	15,013	7	4,361	2	10,652	5	Boeun
2	19,255	6	18,656	9	5,674	3	12,982	6	Okcheon
5	31,262	10	21,281	10	7,035	3	14,246	7	Yeongdong
0	2,068	1	3,085	1	976	0	2,109	1	Jeungpyeong
2	12,338	4	13,939	6	4,389	2	9,550	4	Jincheon
4	26,728	8	17,543	8	4,850	2	12,693	6	Goesan
2	14,252	5	21,794	10	6,698	3	15,096	7	Eumseong
1	21,462	7	14,270	7	3,037	1	11,233	5	Danyang
37	**223,979**	**63**	**409,277**	**100**	**155,623**	**38**	**253,654**	**62**	**Chungnam**
2	15,634	4	15,737	4	5,634	1	10,103	2	Dongnam
0	2,752	1	6,829	2	2,657	1	4,172	1	Seobuk
6	30,070	8	29,681	7	10,806	3	18,875	5	Gongju
3	14,566	4	25,677	6	10,968	3	14,709	4	Boryeong
2	11,650	3	22,394	5	8,379	2	14,015	3	Asan
3	16,345	5	53,900	13	20,009	5	33,891	8	Seosan
3	11,317	3	22,391	5	9,857	2	12,534	3	Nonsan
0	1,622	0	1,732	0	361	0	1,371	0	Gyeryong

Source : Ministry of Land Infrastructure and Transport

Note : Resident, non-resident forest owner : Resident owner is who lives in the city·county·district where forest is located.

14. 지역별 사유림 산주현황 (계속)

단위 : 명, ha, 필지

구 분	산주 Forest owner						면적		
	계 Total		소 재 Resident forest owner		부 재 Non-resident forest owner		계 Total		소 - Resident forest
	산주수 No. of owners	%	산주수 No. of owners	%	산주수 No. of owners	%	면 적 Area	%	면 적 Area
당 진	33,100	13	11,502	4	21,598	8	22,707	6	8,246
금 산	11,887	5	3,743	1	8,144	3	32,973	9	12,188
부 여	16,663	6	5,939	2	10,724	4	27,877	8	11,382
서 천	16,037	6	5,225	2	10,812	4	13,085	4	4,938
청 양	11,571	5	3,072	1	8,499	3	29,084	8	8,259
홍 성	18,951	7	7,449	3	11,502	4	18,644	5	7,054
예 산	15,473	6	5,860	2	9,613	4	22,373	6	7,770
태 안	21,054	8	7,126	3	13,928	5	18,499	5	5,383
전라북도	**208,539**	**100**	**71,562**	**34**	**136,977**	**66**	**318,706**	**100**	**118,994**
전주 완산구	3,390	2	1,419	1	1,971	1	3,749	1	1,715
전주 덕진구	2,713	1	987	0	1,726	1	2,060	1	631
군 산	14,658	7	6,305	3	8,353	4	6,407	2	3,333
익 산	16,523	8	7,895	4	8,628	4	10,236	3	5,503
정 읍	22,127	11	7,450	4	14,677	7	26,960	8	10,924
남 원	18,959	9	8,122	4	10,837	5	33,944	11	16,958
김 제	16,213	8	6,002	3	10,211	5	11,020	3	5,340
완 주	16,414	8	4,769	2	11,645	6	40,324	13	14,634
진 안	14,664	7	3,568	2	11,096	5	41,066	13	12,287
무 주	8,931	4	2,406	1	6,525	3	25,641	8	7,626
장 수	9,864	5	2,842	1	7,022	3	23,762	7	6,971
임 실	18,498	9	4,081	2	14,417	7	33,995	11	10,677
순 창	15,023	7	4,372	2	10,651	5	26,837	8	8,756
고 창	20,396	10	7,893	4	12,503	6	23,550	7	9,891
부 안	10,166	5	3,451	2	6,715	3	9,154	3	3,748
전라남도	**407,021**	**100**	**131,824**	**32**	**275,197**	**68**	**570,865**	**100**	**201,230**
목 포	1,736	0	495	0	1,241	0	845	0	268
여 수	29,927	7	12,812	3	17,115	4	27,739	5	12,846
순 천	27,059	7	11,734	3	15,325	4	50,056	9	22,511
나 주	19,950	5	7,249	2	12,701	3	21,777	4	9,247
광 양	18,717	5	6,761	2	11,956	3	20,361	4	9,535
담 양	16,805	4	4,807	1	11,998	3	24,578	4	7,700
곡 성	15,922	4	4,169	1	11,753	3	33,080	6	9,964
구 례	9,596	2	3,060	1	6,536	2	20,461	4	8,817

자료 : 국토교통부

주) 소재·부재 산출기준 : 산주가 임야소재지 시·군·구(각 시·도 기준) 내에 거주, 비거주로 구분

Ownership of Private Forests by Regions(Cant'd)

Unit : persons, ha, lots

Area			필 지 No. of lots						Classification
재 owner	부 재 Non-resident forest owner		계 Total		소 재 Resident forest owner		부 재 Non-resident forest owner		
%	면 적 Area	%	필지수 No. of lots	%	필지수 No. of lots	%	필지수 No. of lots	%	
2	14,461	4	54,475	13	20,774	5	33,701	8	Dangjin
3	20,785	6	19,564	5	7,095	2	12,469	3	Geumsan
3	16,496	5	24,759	6	9,440	2	15,319	4	Buyeo
1	8,148	2	23,785	6	8,365	2	15,420	4	Seocheon
2	20,825	6	17,512	4	4,853	1	12,659	3	Cheongyang
2	11,589	3	29,843	7	12,532	3	17,311	4	Hongseong
2	14,603	4	24,430	6	9,831	2	14,599	4	Yesan
2	13,117	4	36,568	9	14,062	3	22,506	5	Taean
37	**199,712**	**63**	**348,743**	**100**	**132,400**	**38**	**216,343**	**62**	**Jeollabuk-do**
1	2,034	1	4,855	1	2,045	1	2,810	1	Wansan
0	1,430	0	3,944	1	1,359	0	2,585	1	Deokjin
1	3,074	1	21,329	6	9,790	3	11,539	3	Gunsan
2	4,733	1	27,151	8	13,629	4	13,522	4	Iksan
3	16,037	5	35,381	10	13,243	4	22,138	6	Jeongeup
5	16,986	5	32,733	9	15,683	4	17,050	5	Namwon
2	5,681	2	26,358	8	11,061	3	15,297	4	Gimje
5	25,690	8	25,206	7	8,323	2	16,883	5	Wanju
4	28,779	9	25,737	7	7,562	2	18,175	5	Jinan
2	18,014	6	15,620	4	4,734	1	10,886	3	Muju
2	16,791	5	18,153	5	5,926	2	12,227	4	Jangsu
3	23,317	7	34,278	10	8,683	2	25,595	7	Imsil
3	18,081	6	23,957	7	8,075	2	15,882	5	Sunchang
3	13,659	4	37,115	11	15,892	5	21,223	6	Gochang
1	5,406	2	16,926	5	6,395	2	10,531	3	Buan
35	**369,636**	**65**	**632,372**	**100**	**237,492**	**38**	**394,880**	**62**	**Jeollanam-do**
0	577	0	2,508	0	705	0	1,803	0	Mokpo
2	14,892	3	48,283	8	21,857	3	26,426	4	Yeosu
4	27,545	5	44,004	7	20,862	3	23,142	4	Suncheon
2	12,529	2	33,033	5	12,626	2	20,407	3	Naju
2	10,827	2	30,182	5	12,984	2	17,198	3	Gwangyang
1	16,878	3	27,192	4	8,701	1	18,491	3	Damyang
2	23,116	4	26,171	4	8,132	1	18,039	3	Gokseong
2	11,645	2	17,176	3	6,448	1	10,728	2	Gurye

Source : Ministry of Land Infrastructure and Transport

Note : Resident, non-resident forest owner : Resident owner is who lives in the city·county·district where forest is located.

14. 지역별 사유림 산주현황 (계속)

단위 : 명, ha, 필지

구 분	산 주 Forest owner						면 적		
	계 Total		소 재 Resident forest owner		부 재 Non-resident forest owner		계 Total		소 - Resident forest
	산주수 No. of owners	%	산주수 No. of owners	%	산주수 No. of owners	%	면 적 Area	%	면 적 Area
고 흥	30,253	7	11,494	3	18,759	5	36,088	6	12,674
보 성	17,473	4	5,393	1	12,080	3	34,908	6	10,415
화 순	21,836	5	5,448	1	16,388	4	48,797	9	14,536
장 흥	17,116	4	4,952	1	12,164	3	30,716	5	9,696
강 진	15,107	4	4,731	1	10,376	3	23,513	4	7,924
해 남	26,690	7	9,043	2	17,647	4	37,365	7	13,758
영 암	18,140	4	5,906	1	12,234	3	18,482	3	7,286
무 안	19,668	5	5,827	1	13,841	3	13,922	2	5,015
함 평	13,819	3	3,964	1	9,855	2	16,540	3	5,513
영 광	14,213	3	4,624	1	9,589	2	18,679	3	6,390
장 성	14,536	4	3,967	1	10,569	3	24,610	4	8,790
완 도	19,374	5	5,394	1	13,980	3	20,488	4	5,612
진 도	13,997	3	4,082	1	9,915	2	19,255	3	5,765
신 안	25,087	6	5,912	1	19,175	5	28,605	5	6,968
경상북도	**364,765**	**100**	**105,237**	**29**	**259,528**	**71**	**976,592**	**100**	**335,563**
포항 남구	13,071	4	3,612	1	9,459	3	18,684	2	6,251
포항 북구	16,925	5	5,398	1	11,527	3	39,255	4	13,961
경 주	31,609	9	10,993	3	20,616	6	74,351	8	27,811
김 천	21,637	6	6,864	2	14,773	4	55,338	6	20,348
안 동	29,882	8	8,871	2	21,011	6	91,498	9	33,041
구 미	12,373	3	4,672	1	7,701	2	29,583	3	11,970
영 주	12,275	3	4,732	1	7,543	2	27,552	3	12,165
영 천	19,911	5	5,671	2	14,240	4	52,557	5	22,338
상 주	21,441	6	6,396	2	15,045	4	66,384	7	21,419
문 경	13,019	4	3,978	1	9,041	2	50,563	5	19,249
경 산	10,726	3	3,784	1	6,942	2	20,879	2	8,691
군 위	13,849	4	3,027	1	10,822	3	40,602	4	12,057
의 성	23,547	6	6,059	2	17,488	5	70,280	7	23,841
청 송	10,119	3	2,530	1	7,589	2	42,259	4	10,585
영 양	9,299	3	1,905	1	7,394	2	27,827	3	5,955
영 덕	12,573	3	3,029	1	9,544	3	31,693	3	11,266
청 도	19,162	5	4,610	1	14,552	4	44,404	5	14,690
고 령	9,891	3	2,273	1	7,618	2	22,957	2	6,654

자료 : 국토교통부

주) 소재·부재 산출기준 : 산주가 임야소재지 시·군·구(각 시·도 기준) 내에 거주, 비거주로 구분

Ownership of Private Forests by Regions(Cant'd)

Unit : persons, ha, lots

Area			필 지 No. of lots						Classification
재 owner	부 재 Non-resident forest owner		계 Total		소 재 Resident forest owner		부 재 Non-resident forest owner		
%	면 적 Area	%	필지수 No. of lots	%	필지수 No. of lots	%	필지수 No. of lots	%	
2	23,414	4	48,206	8	19,797	3	28,409	4	Goheung
2	24,493	4	28,908	5	10,021	2	18,887	3	Boseong
3	34,262	6	39,011	6	11,295	2	27,716	4	Hwasun
2	21,020	4	27,300	4	8,904	1	18,396	3	Jangheung
1	15,589	3	24,143	4	8,399	1	15,744	2	Gangjin
2	23,607	4	44,000	7	16,157	3	27,843	4	Haenam
1	11,197	2	30,862	5	11,474	2	19,388	3	Yeongam
1	8,907	2	30,088	5	10,012	2	20,076	3	Muan
1	11,027	2	21,309	3	6,726	1	14,583	2	Hampyeong
1	12,288	2	22,688	4	8,078	1	14,610	2	Yeonggwang
2	15,820	3	24,107	4	7,254	1	16,853	3	Jangseong
1	14,876	3	30,110	5	9,113	1	20,997	3	Wando
1	13,490	2	22,283	4	7,139	1	15,144	2	Jindo
1	21,637	4	10,808	2	10,808	2	-	-	Sinan
34	**641,029**	**66**	**629,234**	**100**	**197,718**	**31**	**431,516**	**69**	**Gyeongbuk**
1	12,432	1	20,428	3	6,391	1	14,037	2	Nam-gu
1	25,294	3	26,864	4	9,276	1	17,588	3	Buk-gu
3	46,540	5	56,561	9	20,704	3	35,857	6	Gyeongju
2	34,990	4	35,074	6	12,097	2	22,977	4	Gimcheon
3	58,457	6	55,177	9	17,911	3	37,266	6	Andong
1	17,613	2	19,507	3	7,494	1	12,013	2	Gumi
1	15,388	2	21,403	3	8,797	1	12,606	2	Yeongju
2	30,219	3	34,988	6	11,167	2	23,821	4	Yeongcheon
2	44,965	5	33,335	5	10,820	2	22,515	4	Sangju
2	31,315	3	22,723	4	7,865	1	14,858	2	Mungyeong
1	12,188	1	17,026	3	6,165	1	10,861	2	Gyeongsan
1	28,545	3	25,643	4	6,390	1	19,253	3	Gunwi
2	46,439	5	44,532	7	12,582	2	31,950	5	Uiseong
1	31,674	3	17,188	3	4,817	1	12,371	2	Cheongsong
1	21,872	2	17,985	3	4,280	1	13,705	2	Yeongyang
1	20,427	2	22,222	4	5,986	1	16,236	3	Yeongdeok
2	29,714	3	30,881	5	8,056	1	22,825	4	Cheongdo
1	16,303	2	16,217	3	4,155	1	12,062	2	Goryeong

Source : Ministry of Land Infrastructure and Transport

Note : Resident, non-resident forest owner : Resident owner is who lives in the city·county·district where forest is located.

14. 지역별 사유림 산주현황 (계속)

단위 : 명, ha, 필지

구 분	산 주 Forest owner						면 적		
	계 Total		소 재 Resident forest owner		부 재 Non-resident forest owner		계 Total		소 - Resident forest
	산주수 No. of owners	%	산주수 No. of owners	%	산주수 No. of owners	%	면 적 Area	%	면 적 Area
성 주	13,941	4	3,648	1	10,293	3	34,525	4	11,063
칠 곡	10,287	3	2,592	1	7,695	2	26,014	3	7,792
예 천	14,733	4	3,858	1	10,875	3	32,191	3	11,007
봉 화	11,955	3	2,763	1	9,192	3	43,981	5	10,616
울 진	11,165	3	3,507	1	7,658	2	31,702	3	12,115
울 릉	1,375	0	465	0	910	0	1,512	0	677
경상남도	**327,072**	**100**	**105,538**	**32**	**221,534**	**68**	**569,127**	**100**	**217,707**
창원 의창구	6,970	2	2,407	1	4,563	1	6,627	1	2,549
창원 성산구	1,487	0	428	0	1,059	0	3,860	1	1,128
창원 마산합포구	10,719	3	3,209	1	7,510	2	15,079	3	5,521
창원 마산회원구	2,905	1	827	0	2,078	1	4,963	1	1,556
창원 진해구	2,105	1	686	0	1,419	0	2,099	0	612
진 주	23,982	7	10,285	3	13,697	4	38,359	7	20,354
통 영	13,028	4	5,500	2	7,528	2	14,336	3	6,772
사 천	14,163	4	4,780	1	9,383	3	21,284	4	7,150
김 해	13,314	4	4,892	1	8,422	3	18,661	3	6,084
밀 양	22,493	7	6,539	2	15,954	5	45,177	8	16,895
거 제	14,944	5	6,802	2	8,142	2	24,416	4	10,136
양 산	10,694	3	3,278	1	7,416	2	28,096	5	9,133
의 령	17,226	5	3,700	1	13,526	4	30,555	5	8,867
함 안	13,069	4	3,532	1	9,537	3	19,841	3	7,439
창 녕	17,106	5	4,359	1	12,747	4	26,850	5	8,880
고 성	20,254	6	5,834	2	14,420	4	31,651	6	11,241
남 해	19,730	6	6,805	2	12,925	4	19,776	3	7,267
하 동	22,624	7	7,420	2	15,204	5	33,958	6	13,283
산 청	18,262	6	5,518	2	12,744	4	39,237	7	16,156
함 양	15,896	5	5,289	2	10,607	3	35,635	6	15,311
거 창	18,262	6	6,275	2	11,987	4	44,524	8	19,659
합 천	27,839	9	7,173	2	20,666	6	64,144	11	21,714
제주특별자치도	**65,057**	**100**	**26,197**	**40**	**38,860**	**60**	**51,315**	**100**	**18,191**
제 주	37,985	58	18,522	28	19,463	30	26,429	52	10,918
서귀포	27,072	42	7,675	12	19,397	30	24,886	48	7,272

자료 : 국토교통부

주) 소재·부재 산출기준 : 산주가 임야소재지 시·군·구(각 시·도 기준) 내에 거주, 비거주로 구분

Ownership of Private Forests by Regions(Cant'd)

Unit : persons, ha, lots

Area			필 지 No. of lots						Classification
재 owner	부 재 Non-resident forest owner		계 Total		소 재 Resident forest owner		부 재 Non-resident forest owner		
%	면 적 Area	%	필지수 No. of lots	%	필지수 No. of lots	%	필지수 No. of lots	%	
1	23,463	2	25,981	4	7,543	1	18,438	3	Seongju
1	18,222	2	16,917	3	4,823	1	12,094	2	Chilgok
1	21,184	2	24,644	4	7,074	1	17,570	3	Yecheon
1	33,365	3	22,078	4	5,594	1	16,484	3	Bonghwa
1	19,587	2	19,163	3	6,646	1	12,517	2	Uljin
0	835	0	2,697	0	1,085	0	1,612	0	Ulleung
38	**351,420**	**62**	**579,741**	**100**	**209,350**	**36**	**370,391**	**64**	**Gyeongnam**
0	4,078	1	11,548	2	4,419	1	7,129	1	uichang
0	2,732	0	2,511	0	855	0	1,656	0	seongsan
1	9,558	2	18,699	3	6,211	1	12,488	2	Masanhappo
0	3,408	1	4,423	1	1,388	0	3,035	1	Masanhoewon
0	1,488	0	3,470	1	1,195	0	2,275	0	Jinhae
4	18,005	3	40,814	7	18,541	3	22,273	4	Jinju
1	7,564	1	22,875	4	10,471	2	12,404	2	Tongyeong
1	14,134	2	23,069	4	8,521	1	14,548	3	Sacheon
1	12,578	2	24,129	4	9,254	2	14,875	3	Gimhae
3	28,282	5	40,739	7	13,357	2	27,382	5	Miryang
2	14,279	3	24,903	4	11,955	2	12,948	2	Geoje
2	18,963	3	21,313	4	7,145	1	14,168	2	Yangsan
2	21,688	4	28,478	5	6,984	1	21,494	4	Uiryeong
1	12,402	2	22,687	4	7,153	1	15,534	3	Haman
2	17,969	3	26,751	5	7,455	1	19,296	3	Changnyeong
2	20,410	4	37,035	6	12,113	2	24,922	4	Goseong
1	12,509	2	33,424	6	13,052	2	20,372	4	Namhae
2	20,675	4	46,665	8	18,239	3	28,426	5	Hadong
3	23,081	4	33,169	6	11,868	2	21,301	4	Sancheong
3	20,323	4	31,073	5	11,666	2	19,407	3	Hamyang
3	24,865	4	34,792	6	13,399	2	21,393	4	Geochang
4	42,430	7	47,174	8	14,109	2	33,065	6	Hapcheon
35	**33,125**	**65**	**110,431**	**100**	**46,255**	**42**	**64,176**	**58**	**Jeju**
21	15,511	30	64,153	58	32,054	29	32,099	29	Jeju
14	17,614	34	46,278	42	14,201	13	32,077	29	Seogwipo

Source : Ministry of Land Infrastructure and Transport

Note : Resident, non-resident forest owner : Resident owner is who lives in the city·county·district where forest is located.

15. 산림관계 세입·세출 예산

단위 : 백만원

구 분 Classification	세 입 Revenue						
	계 Total	일반회계 General Account	농어촌구조개선 특별회계 S.A for Agro-Fisheries and Rural Structure Improvement	혁신도시건설 특별회계 Construction of Innovation City S.A.	광역·지역발전 특별회계 Regional development S.A	책임운영기관 회계 Agency Special Account	국가균형발전 특별회계 Balanced N. Development S.A.
1992	153,066	1,250	-	-	-	-	151,816
1993	174,308	1,673	-	-	-	-	172,635
1994	115,850	2,005	-	-	-	-	113,845
1995	120,586	2,025	-	-	-	-	118,561
1996	144,865	2,027	-	-	-	-	142,838
1997	176,510	2,203	-	-	-	-	174,307
1998	172,182	1,789	-	-	-	-	170,393
1999	259,112	1,571	150,133	-	-	-	107,408
2000	306,174	2,216	220,700	-	-	-	83,258
2001	356,766	2,207	243,308	-	-	30,529	80,722
2002	398,898	3,650	288,713	-	-	35,159	71,376
2003	458,261	3,777	379,341	-	-	40,698	34,445
2004	454,844	3,892	346,057	-	-	43,042	61,853
2005	496,710	4,729	361,921	-	-	44,292	85,768
2006	497,906	4,449	371,796	-	-	27,361	94,300
2007	636,101	106,334	501,654	-	-	28,113	-
2008	684,805	130,469	525,172	-	-	29,163	-
2009	943,069	188,462	722,292	-	-	32,315	-
2010	822,366	188,447	600,875	-	-	33,044	-
2011	770,919	110,589	623,205	-	-	37,125	-
2012	773,321	127,581	602,947	-	-	42,793	-
2013	809,486	118,853	647,153	-	-	43,480	-
2014	792,341	94,509	652,946	-	-	44,886	-
2015	**862,316**	**75,405**	**740,901**	**-**	**-**	**46,010**	**-**

주 : '08년 이전은 국특회계, '09년 이후는 광특회계이며, '09, '13은 추경예산 기준임
자료 : 산림청 기획재정담당관실

Forest Budget for Revenue and Expenditure

Unit : Million Won

구 분 Classification	세 출 Expenditure						
	계 Total	일반회계 General Account	농어촌구조개선특별회계 S.A for Agro-Fisheries and Rural Structure Improvement	혁신도시건설특별회계 Construction of Innovation City S.A.	광역·지역발전특별회계 Regional development S.A	책임운영기관회계 Agency Special Account	기 타 Others
1992	260,424	108,608	-	-	151,816	-	-
1993	293,803	119,559	1,609	-	172,635	-	-
1994	272,900	137,167	1,888	-	113,845	-	20,000
1995	372,149	146,116	97,472	-	118,561	-	10,000
1996	431,037	175,905	102,294	-	142,838	-	10,000
1997	518,159	222,677	111,174	-	174,308	-	10,000
1998	492,628	216,667	98,067	-	170,394	-	7,500
1999	648,503	334,020	179,541	-	128,942	-	6,000
2000	734,320	358,806	250,012	-	122,502	-	3,000
2001	713,826	284,836	274,318	-	122,143	30,529	2,000
2002	740,010	255,627	321,429	-	127,795	35,159	-
2003	767,273	277,035	415,095	-	34,445	40,698	-
2004	817,068	309,984	402,189	-	61,853	43,042	-
2005	879,531	295,347	344,103	-	85,768	44,292	110,021
2006	995,507	387,707	350,007	-	94,300	27,362	136,131
2007	1,504,600	792,097	501,654	-	182,738	28,111	-
2008	1,643,548	892,537	525,172	-	196,675	29,163	-
2009	2,242,129	1,287,645	722,292	8,139	191,738	32,315	-
2010	2,058,278	1,151,919	600,875	21,563	250,877	33,044	-
2011	2,155,363	1,211,240	623,205	8,100	275,693	37,125	-
2012	2,202,180	1,253,982	602,947	19,386	283,072	42,793	-
2013	2,320,298	1,304,321	647,153	8,748	316,596	43,480	-
2014	2,394,626	1,376,201	652,946	-	320,593	44,886	-
2015	**2,683,183**	**1,565,740**	**740,901**	**-**	**330,532**	**46,010**	**-**

Note : Annual expenditures under national special account before 2008 and under regional special account since 2009.
Source : Planning and Budgeting Division

16. 산림사업 융자실적

단위 : 백만원

구 분	농어촌구조개선특별회계융자금							
	계 Total	조 림 Refores-tation	육 림 Tree-tending	조림용 묘목생산 Nursery	표고생산 Mushroom production	임산물이용 가공원자재 Production of proce-ssed wood	임산물 저장시설 Storage facilities	꿩이용가공시설 Ring-necked pheasant meat processing
2010	96,255	-	10,767	2,000	4,144	2,000	769	-
2011	104,505	-	11,603	2,000	4,170	4,811	707	-
2012	112,258	-	16,961	2,000	3,144	2,000	235	-
2013	116,120	-	29,212	2,000	6,094	7,255	325	-
2014	**136,061**	**-**	**33,768**	**2,000**	**13,596**	**8,329**	**126**	**-**
경 기 도	-	-	-	-	-	-	-	-
강 원 도	-	-	-	-	-	-	-	-
충청북도	-	-	-	-	-	-	-	-
충청남도	-	-	-	-	-	-	-	-
전라북도	-	-	-	-	-	-	-	-
전라남도	-	-	-	-	-	-	-	-
경상북도	-	-	-	-	-	-	-	-
경상남도	-	-	-	-	-	-	-	-
제주특별자치도	-	-	-	-	-	-	-	-
산림조합중앙회	136,061	-	33,768	2,000	13,596	8,329	126	-

주 : 특·광역시는 소재 도에 포함.
자료 : 산림청 사유림경영소득과

Loans for Forest Activities

Unit : Million won

Finance supported by the special accounts for agricultural and fishing village improvement							Classification
이용가공 원 자 재 Production of processed wood	조경수 및 분재소재 Ornamental tree & bunjae production	임도시설 Forest road	임업기계 장 비 Forest machinery	휴양림조성 Recreatioinal forest	단기소득 임 산 물 Short-term income	기 타 Others	
26,684	20,109	800	413	600	7,455	20,514	**2010**
21,769	14,142	740	38	800	27,265	16,460	**2011**
16,975	7,077	400	500	800	38,248	23,918	**2012**
19,559	15,298	514	500	800	7,344	27,219	**2013**
28,728	**17,134**	**274**	**490**	**480**	**4,111**	**27,025**	**2014**
-	-	-	-	-	-	-	Gyeonggi-do
-	-	-	-	-	-	-	Gangwon-do
-	-	-	-	-	-	-	Chungcheongbuk-do
-	-	-	-	-	-	-	Chungcheongnam-do
-	-	-	-	-	-	-	Jeollabuk-do
-	-	-	-	-	-	-	Jeollanam-do
-	-	-	-	-	-	-	Gyeongsangbuk-do
-	-	-	-	-	-	-	Gyeongsangnam-do
-	-	-	-	-	-	-	Jeju Special Self-Governing Porvince
28,728	17,134	274	490	480	4,111	27,025	N.F.C.F

Note : Metropolitan cities are included in district provinces.
Sources : Private Forestry Support Division

Ⅵ

임산물시장

Forest Products Market

〈그림 Ⅵ-1〉 임산물 총 생산액

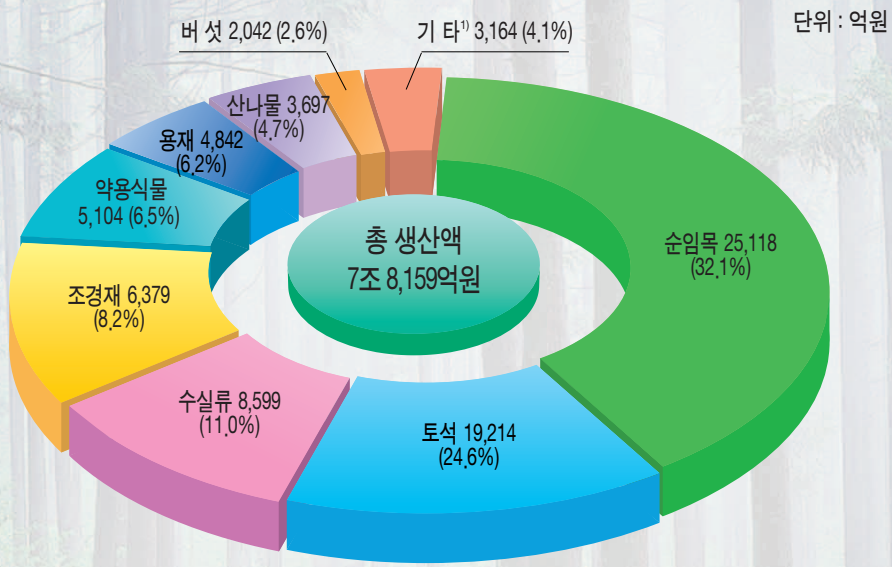

주1) 그래프의 "기타"는 순임목, 토석, 수실류, 산채 등 주요품목 외 나머지 품목의 합계임

〈그림 Ⅵ-2〉 최근 10년간 주요 임산물 생산액 현황

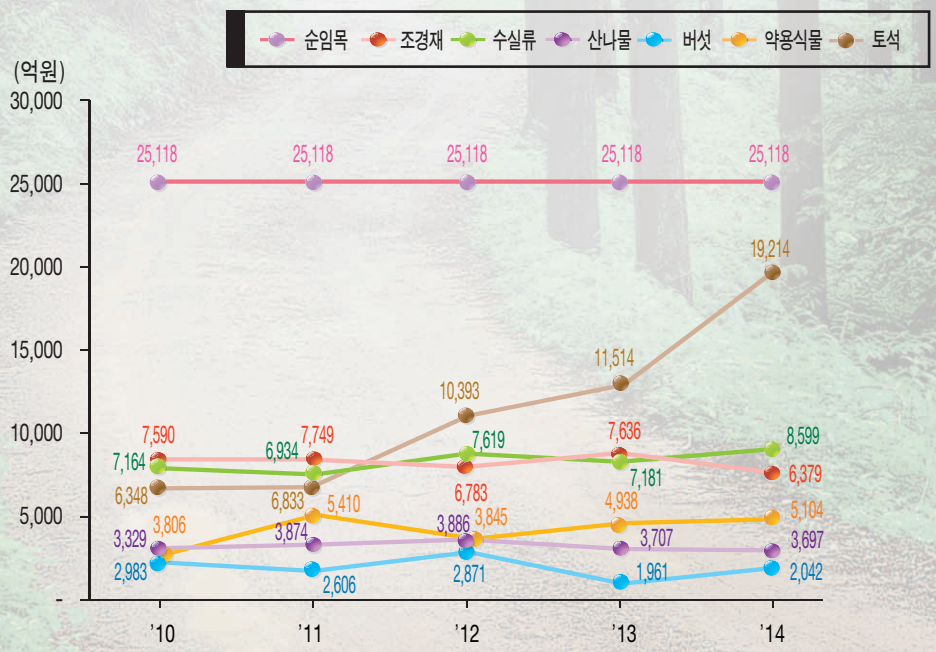

〈그림 Ⅵ-3〉 주요 임산물 수출실적

단위 : 1,000$

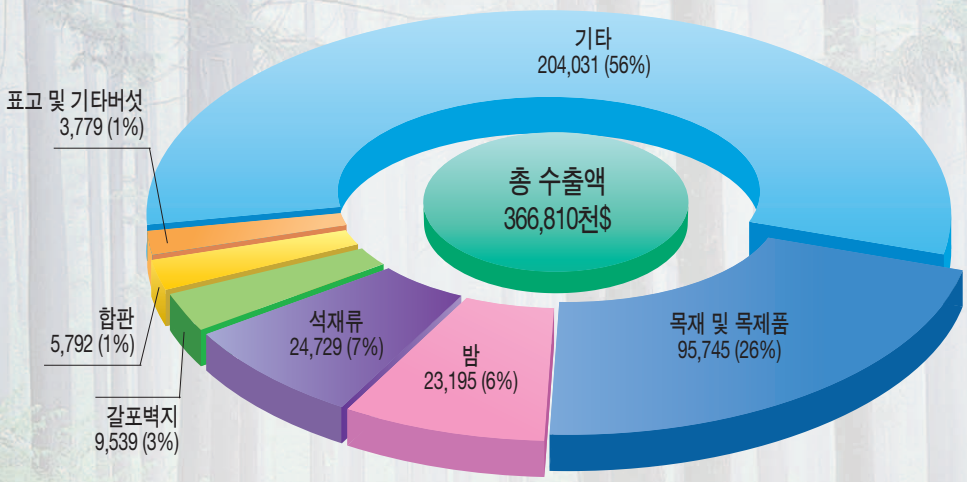

〈그림 Ⅵ-4〉 최근 10년간 임산물 수출 · 입액 현황

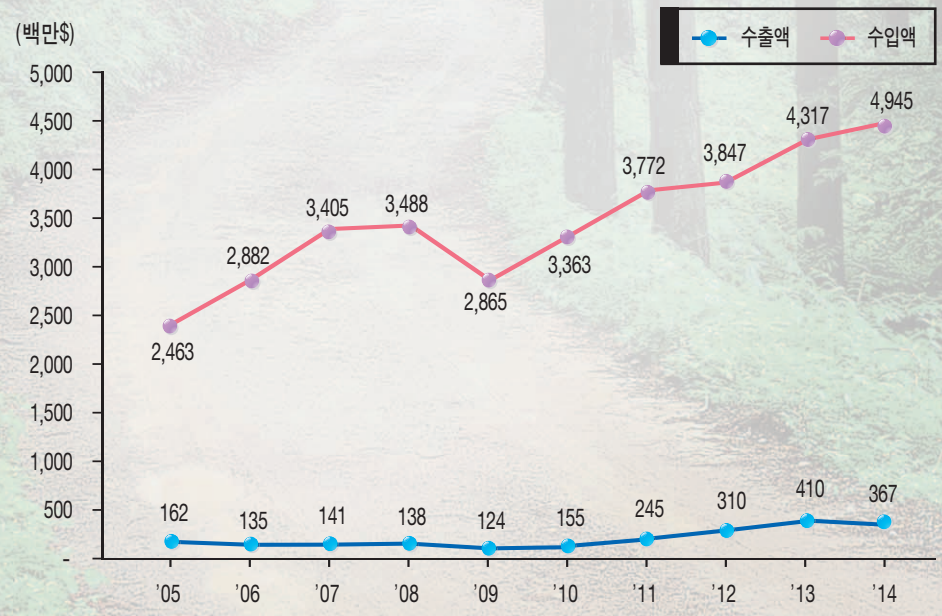

〈그림 Ⅵ-5〉 입목벌채 허가실적

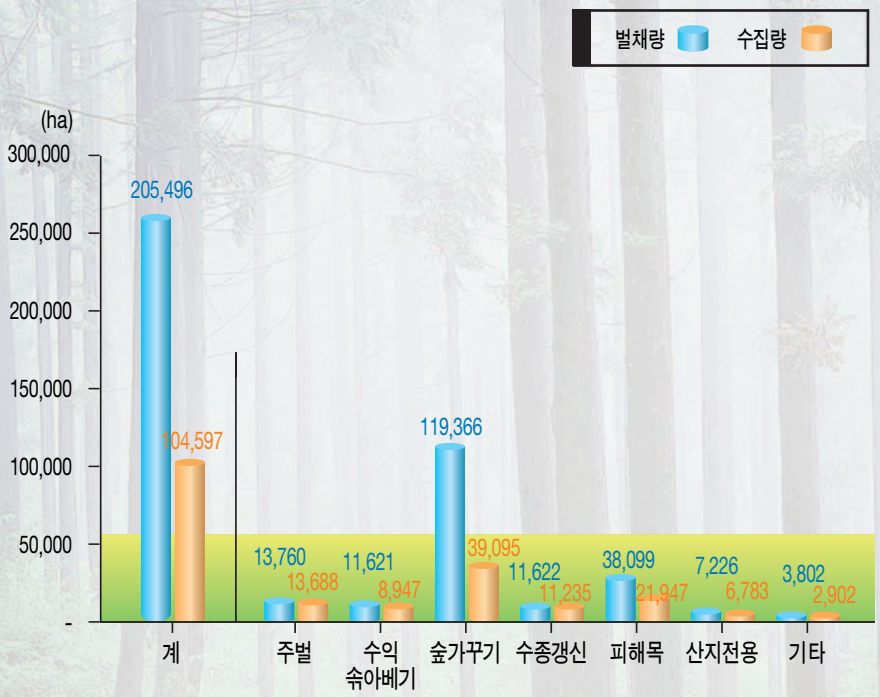

〈그림 Ⅵ-6〉 최근 10년간 목재수급 실적

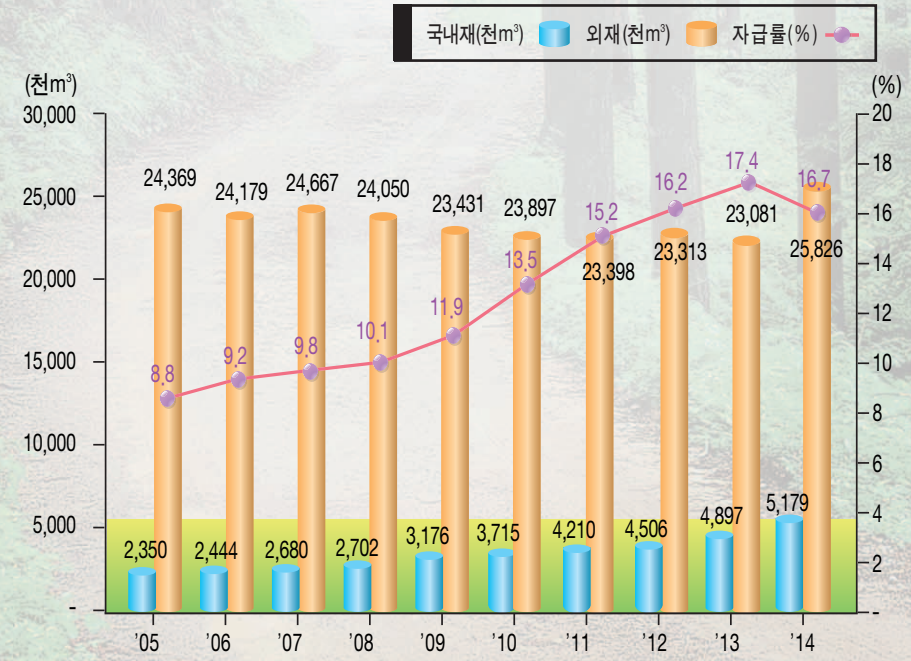

〈그림 Ⅵ-7〉 수종별 국내 원목 가격동향

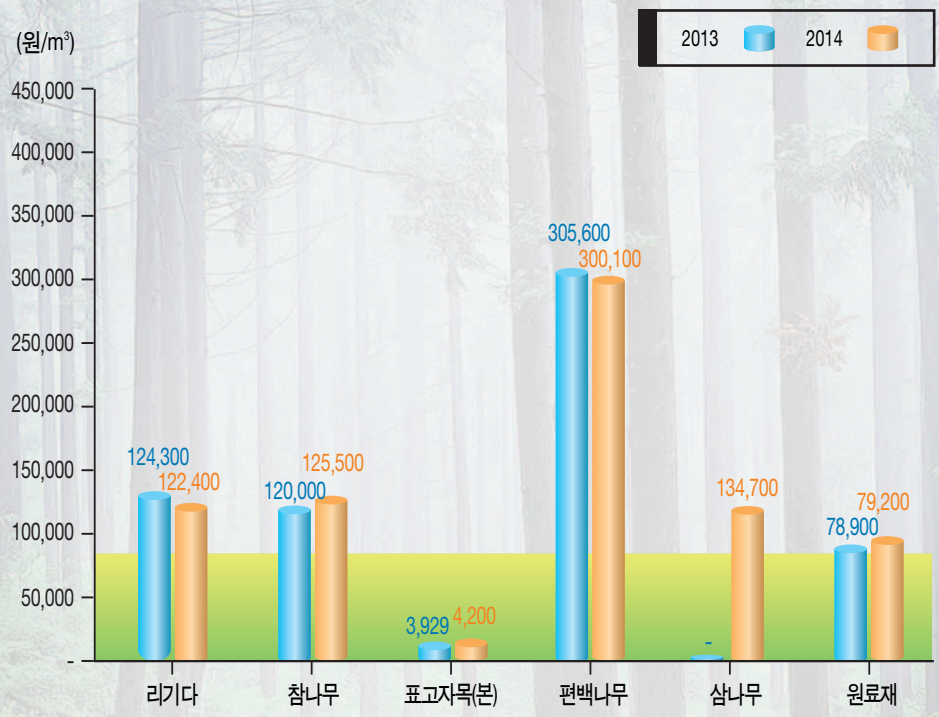

〈그림 Ⅵ-8〉 수입 원목 가격동향

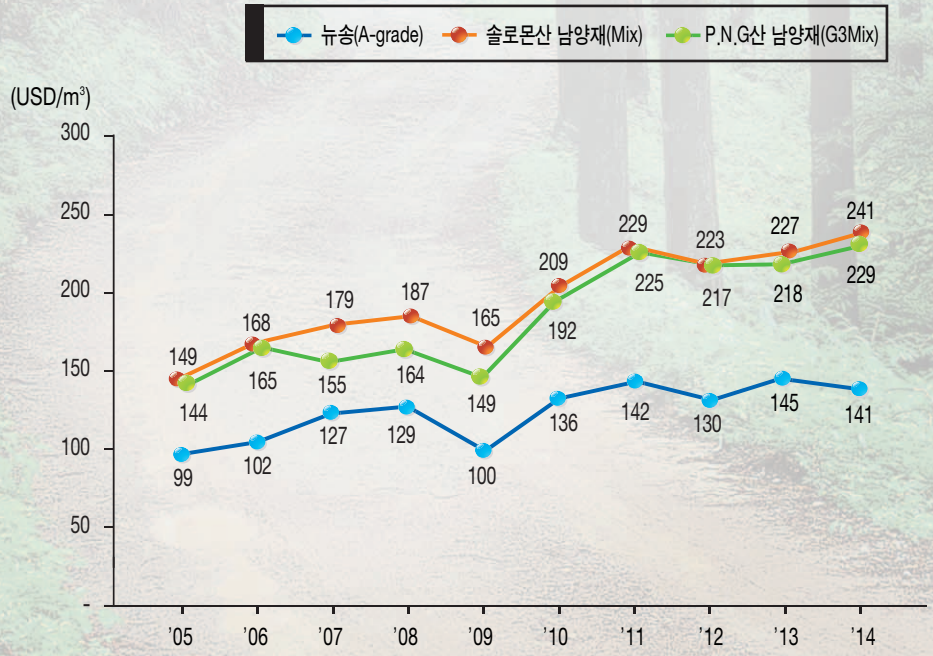

1. 국내총생산과 임업

1-1. 경제활동별 GDP (원계열, 명목) 단위 : 10억원

연 도 Year	총 생 산 Gross Product						
	국내총생산(시장가격) Gross domestic product (at market prices)	농림어업 Agriculture forestry and fishery	임 업 Forestry	목재 및 나무제품 제조업 Wood and Wooden Products Manufacturing	펄프 및 제지 제조업 Pulp and Paper Manufacturing	가구 및 기타 제품 제조업 Furniture and Other Products Manufacturing	농림어업 Agriculture forestry and fishery
2005	919,797.3	26,125.1	1,054.9	1,297.5	4,192.7	3,749.1	2.8
2006	966,054.6	26,036.1	1,055.6	1,325.0	4,184.1	4,075.0	2.7
2007	1,043,257.8	25,517.7	1,174.3	1,363.6	4,241.1	4,373.9	2.4
2008	1,104,492.2	24,983.1	1,284.8	1,359.3	4,509.2	4,203.1	2.3
2009	1,151,707.8	27,033.4	1,497.0	1,541.2	5,297.6	4,709.7	2.3
2010	1,265,308.0	28,297.4	1,764.4	1,573.4	5,431.4	5,058.2	2.2
2011	1,332,681.0	30,454.0	1,769.2	1,664.9	5,606.8	5,327.1	2.3
2012	1,377,456.7	30,775.1	1,948.0	1,472.3	6,237.6	5,371.8	2.2
2013	1,429,445.4	30,437.2	1,967.8	1,700.4	6,505.6	5,706.7	2.1
2014	**1,485,078.0**	**31,710.3**	**1,920.8**	**1,746.5**	**6,247.1**	**5,948.1**	**2.1**

1-2. 경제활동별 GDP (원계열, 실질) 단위 : 10억원

연 도 Year	총 생 산 Gross Product						
	국내총생산(시장가격) Gross domestic product (at market prices)	농림어업 Agriculture forestry and fishery	임 업 Forestry	목재 및 나무제품 제조업 Wood and Wooden Products Manufacturing	펄프 및 제지 제조업 Pulp and Paper Manufacturing	가구 및 기타 제품 제조업 Furniture and Other Products Manufacturing	농림어업 Agriculture forestry and fishery
2005	1,034,337.5	25,666.2	1,218.6	1,656.7	4,323.4	3,953.6	2.5
2006	1,087,876.4	26,066.6	1,308.5	1,735.8	4,508.6	4,332.1	2.4
2007	1,147,311.4	27,127.7	1,448.0	1,700.3	4,608.5	4,619.5	2.4
2008	1,179,771.4	28,646.6	1,489.5	1,618.2	4,622.6	4,646.4	2.4
2009	1,188,118.4	29,575.7	1,711.4	1,534.8	5,029.9	4,681.2	2.5
2010	1,265,308.0	28,297.4	1,764.4	1,573.4	5,431.4	5,058.2	2.2
2011	1,311,892.7	27,744.6	1,762.0	1,518.9	5,477.5	5,297.5	2.1
2012	1,341,966.5	27,506.9	1,631.6	1,332.5	5,592.6	5,168.1	2.0
2013	1,380,832.6	28,357.7	1,603.1	1,442.0	5,630.5	4,779.9	2.1
2014	**1,426,540.3**	**29,086.8**	**1,694.9**	**1,415.9**	**5,737.8**	**5,050.8**	**2.0**

자료 : 한국은행 (국민계정 2010년 기준)

Gross Domestic Product and Forestry

1-1. Current prices

Unit : Billion Won

구성비 Distribution ratio (%)				성 장 률 Rate of Growth (%)					
임 업 Forestry	목재 및 나무제품 제조업 Wood and Wooden Products Manufacturing	펄프 및 제지 제조업 Pulp and Paper Manufacturing	가구 및 기타 제품 제조업 Furniture and Other Products Manufacturing	국내 총생산 Gross domestic product	농림어업 Agriculture forestry and fishery	임 업 Forestry	목재 및 나무제품 제조업 Wood and Wooden Products Manufacturing	펄프 및 제지 제조업 Pulp and Paper Manufacturing	가구 및 기타 제품 제조업 Furniture and Other Products Manufacturing
0.1	0.1	0.5	0.4	5.0	△6.3	△7.8	△2.4	△3.3	6.8
0.1	0.1	0.4	0.4	5.0	△0.3	0.1	2.1	△0.2	8.7
0.1	0.1	0.4	0.4	8.0	△2.0	11.2	2.9	1.4	7.3
0.1	0.1	0.4	0.4	5.9	△2.1	9.4	△0.3	6.3	△3.9
0.1	0.1	0.5	0.4	4.3	8.2	16.5	13.4	17.5	12.1
0.1	0.1	0.4	0.4	9.9	4.7	17.9	2.1	2.5	7.4
0.1	0.1	0.4	0.4	5.3	7.6	0.3	5.8	3.2	5.3
0.1	0.1	0.5	0.4	3.4	1.1	10.1	△11.6	11.3	0.8
0.1	0.1	0.5	0.4	3.8	△1.1	1.0	15.5	4.3	6.2
0.1	**0.1**	**0.4**	**0.4**	**3.9**	**4.2**	**△2.4**	**2.7**	**△4.0**	**4.2**

Unit : Billion Won

구성비 Distribution ratio (%)				성 장 률 Rate of Growth (%)					
임 업 Forestry	목재 및 나무제품 제조업 Wood and Wooden Products Manufacturing	펄프 및 제지 제조업 Pulp and Paper Manufacturing	가구 및 기타 제품 제조업 Furniture and Other Products Manufacturing	국내 총생산 Gross domestic product	농림어업 Agriculture forestry and fishery	임 업 Forestry	목재 및 나무제품 제조업 Wood and Wooden Products Manufacturing	펄프 및 제지 제조업 Pulp and Paper Manufacturing	가구 및 기타 제품 제조업 Furniture and Other Products Manufacturing
0.1	0.2	0.4	0.4	3.9	1.4	4.2	1.9	△1.9	6.7
0.1	0.2	0.4	0.4	5.2	1.6	7.4	4.8	4.3	9.6
0.1	0.1	0.4	0.4	5.5	4.1	10.7	△2.0	2.2	6.6
0.1	0.1	0.4	0.4	2.8	5.6	2.9	△4.8	0.3	0.6
0.1	0.1	0.4	0.4	0.7	3.2	14.9	△5.2	8.8	0.7
0.1	0.1	0.4	0.4	6.5	△4.3	3.1	2.5	8.0	8.1
0.1	0.1	0.4	0.4	3.7	△2.0	△0.1	△3.5	0.8	4.7
0.1	0.1	0.4	0.4	2.3	△0.9	△7.4	△12.3	2.1	△2.4
0.1	0.1	0.4	0.3	2.9	3.1	△1.7	8.2	0.7	△7.5
0.1	**0.1**	**0.4**	**0.4**	**3.3**	**2.6**	**5.7**	**△1.8**	**1.9**	**5.7**

Source : The Bank of Korea

2. 물 가 지 수

2-1. 생산자 물가지수 단위 : 2010 = 100

연 도	총지수 All commodities	농림수산품 Agricultural, forest & marine products	임산물 Forest Products	원목 Timber	식용임산물 Edible Forest products	공산품 Manufacturing industry products	목재 및 종이제품 Wood & paper Products	목재 및 목제품 Wood & Wood products	목재 Wood
1989	54.1	36.8	60.1	36.8	90.2	56.1	43.2	46.8	46.6
1990	56.4	43.4	56.8	36.0	75.6	58.2	44.0	49.3	48.8
1991	59.0	48.6	58.3	36.8	78.3	60.4	46.0	51.5	50.8
1992	60.3	50.3	63.6	39.1	92.9	61.5	47.2	54.2	53.9
1993	61.2	51.1	102.6	69.3	106.9	62.3	52.7	76.0	79.6
1994	62.9	57.4	108.6	63.3	181.7	63.3	53.6	74.5	77.0
1995	65.8	59.5	93.8	62.3	104.8	66.4	59.9	74.9	77.2
1996	67.9	60.5	110.8	59.7	130.5	67.8	60.5	75.0	76.8
1997	70.5	61.6	121.5	60.7	145.4	70.0	59.9	77.8	80.9
1998	79.1	64.0	91.8	72.3	97.1	80.3	76.1	89.5	96.1
1999	77.5	70.5	105.1	66.8	118.8	77.6	72.2	84.6	91.7
2000	79.1	68.6	118.1	66.3	137.8	79.4	77.8	81.5	87.0
2001	78.7	71.2	115.9	67.0	134.3	77.7	78.0	80.0	84.6
2002	78.5	73.0	127.9	75.9	147.5	76.4	77.8	81.9	84.6
2003	80.2	77.2	154.2	81.4	182.0	77.7	78.4	80.1	80.4
2004	85.1	86.5	185.0	93.3	220.2	83.6	81.1	85.4	85.0
2005	86.9	83.3	108.3	93.2	112.8	86.3	79.7	82.5	81.1
2006	87.7	81.3	97.7	87.0	101.0	86.4	79.2	81.6	81.0
2007	88.9	83.5	120.9	83.6	132.2	87.1	80.5	84.2	84.7
2008	96.5	84.4	98.5	84.2	102.9	97.6	89.6	91.8	91.3
2009	96.3	91.8	108.5	85.8	115.4	95.9	93.4	98.7	99.6
2010	100.0	100.0	100.0	100.0	100.0	100.0	100.0	100.0	100.0
2011	106.7	107.4	115.6	101.7	117.2	109.0	106.4	111.1	117.2
2012	107.5	108.3	167.5	101.7	179.4	108.6	108.1	111.7	117.7
2013	105.7	101.9	150.6	101.7	159.5	105.3	105.3	111.1	116.6
2014	**105.2**	**102.5**	**101.7**	**98.4**	**102.0**	**103.1**	**104.8**	**110.9**	**117.4**

자료 : 한국은행

Price Index

2-1. Producer price index

Unit : 2010 = 100

제재목 Lumber	합판 Plywood	강화 및 재생목재 Reinforced and Recyled Wood	목제품 Wood products	목재용기 및 적재판 Wooden Mold and Pallet	펄프 및 종이제품 Pulp & paper Products	펄프 Pulp	종이류 paper	종이제품 paper Products	Year
44.0	50.4		53.2	48.9	43.2	54.5	45.3	40.9	**1989**
48.5	48.5	63.5	58.3	52.0	43.3	55.8	45.4	40.9	**1990**
51.4	49.8	63.5	62.0	61.5	45.3	51.7	46.5	44.1	**1991**
55.0	53.0	63.5	62.7	61.9	45.9	49.1	47.7	44.3	**1992**
87.6	74.6	68.8	68.0	78.9	45.0	36.4	46.2	44.3	**1993**
80.6	76.8	68.9	72.1	91.5	46.7	47.5	48.5	45.2	**1994**
83.1	74.2	68.8	73.1	91.5	55.9	73.3	60.4	50.8	**1995**
84.7	72.1	65.6	74.8	90.9	56.6	47.0	61.6	52.1	**1996**
87.4	78.6	69.6	74.6	89.6	55.0	53.3	59.4	50.7	**1997**
107.8	85.7	84.9	78.7	99.9	72.4	70.9	75.2	69.7	**1998**
100.9	81.7	86.6	72.3	90.7	68.7	67.5	72.9	64.7	**1999**
94.4	76.2	88.4	72.8	88.4	76.7	85.1	79.3	73.8	**2000**
93.9	72.9	83.9	72.5	86.0	77.3	59.2	81.9	73.7	**2001**
95.3	73.2	81.3	77.3	89.5	76.5	61.1	80.9	72.8	**2002**
92.1	70.5	73.6	79.6	92.2	77.8	65.0	80.0	76.4	**2003**
90.3	77.0	86.3	86.0	105.6	79.7	61.8	81.7	79.0	**2004**
85.8	71.9	84.8	84.5	100.2	78.7	59.9	80.4	78.4	**2005**
83.2	75.9	83.9	82.5	94.6	78.4	62.3	79.9	78.0	**2006**
84.1	84.3	86.3	83.6	95.2	79.3	65.8	80.9	78.6	**2007**
87.7	93.9	94.3	92.5	95.5	88.8	85.0	91.0	87.2	**2008**
94.2	107.1	99.3	97.5	97.2	91.6	75.2	92.7	91.5	**2009**
100.0	100.0	100.0	100.0	100.0	100.0	100.0	100.0	100.0	**2010**
126.2	112.9	108.1	102.4	103.2	105.1	88.4	104.0	107.0	**2011**
130.6	112.0	103.3	103.2	103.3	107.1	83.8	103.8	111.4	**2012**
132.1	106.1	101.3	103.6	103.2	103.7	86.3	101.4	107.0	**2013**
130.8	**106.4**	**105.6**	**102.1**	**100.9**	**103.1**	**77.5**	**100.0**	**107.3**	**2014**

Source : The Bank of Korea

2. 물 가 지 수 (계속)

2-2. 소비자, 수출, 수입 물가지수(원화기준) 단위 : 2010=100

연 도	소비자물가지수 Comsummer price index (Whole Country)			수 출 물 가 지 수 Exportation price index			
	총지수 All commodities	의류 및 신발 Clothing& footwear	가정용품 및 가사 서비스 Home supplies & Housework Service	총지수 All commodities	농림수산품 Agricultural, forest & marine Products	공산품 Manufacturing industry products	목재 및 종이제품 Wood & paper products
1989	41.0	52.5	63.7	86.3	29.8	88.2	48.8
1990	44.5	57.6	67.6	88.5	30.9	90.3	49.0
1991	48.7	60.8	71.4	91.8	34.1	93.5	51.7
1992	51.7	64.6	73.7	94.2	39.3	95.7	55.6
1993	54.2	66.8	76.1	96.5	46.5	97.6	60.6
1994	57.6	68.4	78.7	99.2	53.4	100.0	65.8
1995	60.2	69.5	80.2	100.6	61.1	100.9	72.9
1996	63.2	70.4	81.8	96.4	61.5	96.6	66.2
1997	66.0	71.5	82.1	102.7	63.5	103.0	72.9
1998	70.9	74.4	86.9	134.9	74.4	135.5	82.8
1999	71.5	75.7	85.8	109.4	72.3	109.7	80.5
2000	73.1	76.8	83.6	108.3	67.7	108.7	87.2
2001	76.1	79.1	85.2	104.2	75.7	104.4	83.5
2002	78.2	81.5	86.0	96.9	68.9	97.1	84.4
2003	80.9	84.4	87.7	94.8	69.4	95.0	82.3
2004	83.8	84.7	88.4	100.7	82.4	100.7	82.4
2005	86.1	85.5	88.9	94.0	70.3	94.1	72.8
2006	88.1	87.8	89.1	86.3	63.7	86.4	70.9
2007	90.3	90.2	91.4	84.4	68.0	84.5	72.4
2008	94.5	92.5	95.4	102.8	86.5	102.9	96.7
2009	97.1	97.1	99.7	102.6	91.5	102.7	91.0
2010	100.0	100.0	100.0	100.0	100.0	100.0	100.0
2011	104.0	103.3	103.7	100.2	114.7	100.2	99.2
2012	106.3	108.3	106.7	97.9	111.5	97.8	96.8
2013	107.7	111.4	107.0	93.7	97.7	93.7	93.8
2014	**109.0**	**115.9**	**109.3**	**88.1**	**91.8**	**88.1**	**89.1**

자료 : 한국은행

Price Index (Cont'd)

2-2. Consumer, exportation, importaton price index

Unit : 2010 = 100

수 입 물 가 지 수 Importation price index						Year
총지수 All commodities	농림수산품 Agricultural, forest & marine products	임산물 Forest products	공산품 Manufacturing industry products	목재 및 목제품 Wood & wood products	펄프 및 종이제품 Pulp, paper & paper products	
40.3	33.9	22.4	58.9	42.4	44.5	**1989**
39.9	34.2	24.1	56.0	40.6	41.6	**1990**
39.8	34.9	29.5	56.5	40.2	39.7	**1991**
40.4	36.5	33.1	57.2	43.0	41.8	**1992**
41.9	43.5	62.7	59.1	46.4	34.8	**1993**
43.5	47.1	59.0	61.9	54.4	45.1	**1994**
46.0	47.8	50.8	65.9	65.6	64.8	**1995**
46.4	48.7	48.8	64.7	54.6	45.5	**1996**
50.8	50.7	52.5	70.5	59.7	48.6	**1997**
65.1	62.3	62.1	92.9	79.8	67.9	**1998**
57.2	51.7	56.5	79.7	69.0	60.5	**1999**
61.6	50.9	54.5	81.5	74.1	72.4	**2000**
63.7	56.5	57.4	84.6	66.3	60.0	**2001**
59.8	57.7	60.2	77.4	66.6	60.4	**2002**
60.9	59.6	60.2	77.7	66.8	62.5	**2003**
67.0	65.1	68.6	82.7	71.1	64.6	**2004**
69.0	58.5	67.4	77.4	64.6	59.7	**2005**
69.6	58.7	66.8	73.7	66.8	61.7	**2006**
72.7	68.8	74.6	76.2	70.5	67.4	**2007**
99.1	93.9	92.4	97.0	89.6	86.3	**2008**
95.0	91.6	87.1	100.1	89.0	84.7	**2009**
100.0	100.0	100.0	100.0	100.0	100.0	**2010**
111.6	115.9	102.5	104.3	98.8	94.8	**2011**
110.8	107.3	96.1	102.6	94.0	88.0	**2012**
102.7	101.0	105.6	95.3	93.3	87.0	**2013**
94.9	**98.9**	**99.1**	**89.0**	**88.6**	**81.6**	**2014**

Source : The Bank of Korea

3. 임산물 생산실적

단위 : 천원

구 분	총생산액 Value	용 재 Timber (㎥)						
		합 계 Total		용 재 Timber		죽 재 (속) Bamboo		합 To
		수 량 Quantity	금 액 Value	수 량 Quantity	금 액 Value	수 량 Quantity	금 액 Value	수 량 Quantity
2014	**7,815,919,922**	**5,189,466**	**484,196,929**	**5,178,528**	**484,026,704**	**10,938**	**170,225**	**77,663,708**
국립수목원	87,368	1,065	87,368	1,065	87,368	-	-	-
국립산림품종관리센터	1,040,275	-	-	-	-	-	-	-
북 부	23,337,032	205,393	14,168,393	205,393	14,168,393	-	-	-
동 부	38,758,454	209,539	16,056,541	209,539	16,056,541	-	-	10
남 부	22,874,162	145,553	9,628,628	145,553	9,628,628	-	-	-
중 부	8,135,659	75,166	4,136,782	75,166	4,136,782	-	-	-
서 부	7,741,948	57,674	3,599,648	57,674	3,599,648	-	-	-
국립산림과학원	139,298	2,219	63,801	1,149	58,723	1,070	5,078	-
서울특별시	4,044,756	304	47,992	304	47,992	-	-	152,000
부산광역시	21,633,746	10,612	1,777,821	10,612	1,777,821	-	-	21,952
대구광역시	68,025,287	-	-	-	-	-	-	6,005
인천광역시	21,818,815	4,952	842,428	4,952	842,428	-	-	15,896
광주광역시	51,847,661	-	-	-	-	-	-	11,930
대전광역시	21,341,914	702	67,903	702	67,903	-	-	3,777
울산광역시	184,552,968	9,120	638,400	9,120.00	638,400	-	-	6,245
세종특별자치시	100,873,150	22,276	2,883,598	22,276	2,883,598	-	-	6,842,938
경 기 도	706,601,628	494,575	48,292,334	494,575	48,292,334	-	-	24,778,617
강 원 도	981,576,724	649,986	82,595,223	649,986	82,595,223	-	-	754,092
충 청 북 도	466,475,219	647,281	65,100,999	647,281	65,100,999	-	-	4,012,107
충 청 남 도	941,704,680	761,341	61,193,085	761,341	61,193,085	-	-	5,629,180
전 라 북 도	777,169,327	401,817	30,455,623	401,782	30,454,959	35	664	15,455,292
전 라 남 도	799,271,008	394,767	33,054,241	389,434	33,009,758	5,333	44,482	17,392,078
경 상 북 도	1,459,593,032	537,775	59,636,306	537,775	59,636,306	-	-	892,907
경 상 남 도	1,018,706,566	440,320	40,462,721	435,820	40,342,721	4,500	120,000	1,539,146
제주특별자치도	88,569,244	117,029	9,407,096	117,029	9,407,096	-	-	149,536

※ 반올림하여 합계와 품목별 합계는 차이가 있음
주 : 2012년부터 연간 총 임산물생산액에 토석 생산액을 포함하여 공표함. (산림자원 조성 및 관리 제2조 제7호)
자료 : 산림청 정보통계담당관실

Production of Forest Products

Unit : 1,000won

조경재 (본) Material for landscape (stocks)									Classification
계 tal	조경수 Garden tree		분재소재 Dwarped plant		분재완재 Dwraped Bred potted		야생화 Wild flower		
금 액 Value	수 량 Quantity	금 액 Value	수 량 Quantity	금 액 Value	수 량 Quantity	금 액 Value	수 량 Quantity	금 액 Value	
637,903,381	**50,319,693**	**592,068,260**	**431,008**	**4,606,978**	**93,767**	**5,830,845**	**26,819,240**	**35,397,298**	**2014**
-	-	-	-	-	-	-	-	-	National Arboretum
-	-	-	-	-	-	-	-	-	KFSV
-	-	-	-	-	-	-	-	-	Northern R.S.
2,915	10	2,915	-	-	-	-	-	-	Eastern R.S.
-	-	-	-	-	-	-	-	-	Southern R.S.
-	-	-	-	-	-	-	-	-	Central R.S.
-	-	-	-	-	-	-	-	-	Western R.S.
-	-	-	-	-	-	-	-	-	KFRI
274,700	132,000	194,700	-	-	-	-	20,000	80,000	Seoul
674,864	9,618	507,829	4,007	51,140	1,657	105,115	6,670	10,780	Busan
917,506	6,005	917,506	-	-	-	-	-	-	Daegu
506,746	8,696	483,646	-	-	-	-	7,200	23,100	Incheon
149,391	11,930	149,391	-	-	-	-	-	-	Gwangju
294,775	3,677	291,775	-	-	100	3,000	-	-	Daejeon
261,409	6,205	259,235	-	-	40	2,174	-	-	Ulsan
91,788,638	6,837,277	91,772,108	-	-	-	-	5,661	16,530	Sejong
164,365,580	7,641,061	138,447,370	132,475	423,897	29,460	1,674,181	16,975,621	23,820,133	Gyeonggi-do
6,998,462	342,081	5,826,803	29,957	425,373	3,113	408,693	378,941	337,593	Gangwon-do
25,480,643	704,013	20,795,262	34,955	344,204	9,438	223,386	3,263,701	4,117,790	Chungcheongbuk-do
70,792,646	1,732,427	64,036,826	72,292	1,811,955	1,050	62,128	3,823,411	4,881,737	Chungcheongnam-do
92,061,906	15,263,631	89,337,747	12,840	190,930	36,965	2,366,122	141,855	167,108	Jeollabuk-do
59,338,413	16,390,793	56,753,552	126,585	964,959	5,118	559,689	869,582	1,060,213	Jeollanam-do
85,315,742	421,826	84,453,791	7,320	234,200	2,926	294,237	460,835	333,513	Gyeongsangbuk-do
36,865,978	658,906	36,024,738	10,577	160,321	3,900	132,120	865,763	548,800	Gyeongsangnam-do
1,813,067	149,536	1,813,067	-	-	-	-	-	-	Jeju Special Self-Governing Province

Note : From the end of 2012, publication will include the soil & rock output (according to Act on the Creation and Management of Forest Resources, Article 2-7, soil & rock output will be defined as the forest product)

Source : Office of Information and Statistics

3. 임산물 생산실적 (계속)

단위 : 천원

구 분	수 실 (kg) Nuts and fruits						
	합 계 Total		밤 Chestnut		대추 Jujube		잣 Pinenut
	수 량 Quantity	금 액 Value	수 량 Quantity	금 액 Value	수 량 Quantity	금 액 Value	수 량 Quantity
2014	**300,492,936**	**859,876,192**	**59,465,190**	**117,997,492**	**14,236,121**	**99,128,871**	**7,085,919**
국립수목원	-	-	-	-	-	-	-
국립산림품종관리센터	18,051	1,040,150	-	-	-	-	13,608
북 부	353,921	2,570,190	7,548	21,059	2,750	11,000	343,622
동 부	45,370	331,533	-	-	-	-	45,370
남 부	14,758	90,845	2,591	4,897	-	-	12,167
중 부	109,857	220,438	108,539	205,247	-	-	-
서 부	16,012	20,837	4,196	6,378	-	-	-
국립산림과학원	-	-	-	-	-	-	-
서울특별시	-	-	-	-	-	-	-
부산광역시	237,118	1,045,171	19,558	29,337	-	-	-
대구광역시	490,485	1,609,506	3,791	6,548	14,579	73,185	-
인천광역시	70,730	163,599	10,200	34,618	417	6,416	-
광주광역시	393,588	1,132,090	-	-	277	2,660	-
대전광역시	6,437	28,587	4,660	12,559	114	1,818	30
울산광역시	121,761	369,368	5,188	14,992	6,228	26,584	-
세종특별자치시	766,128	1,719,862	744,810	1,541,195	2,549	21,859	2
경 기 도	3,900,011	24,776,157	428,078	1,023,877	31,270	336,419	2,530,846
강 원 도	5,728,009	34,315,140	397,054	1,544,335	14,292	120,450	4,125,429
충 청 북 도	17,682,709	52,978,099	3,648,884	8,194,935	1,354,163	19,974,211	593
충 청 남 도	35,670,143	85,517,985	31,061,534	69,997,426	246,278	1,585,691	170
전 라 북 도	27,046,381	233,671,231	1,970,939	4,068,657	72,910	610,117	13,432
전 라 남 도	39,014,324	66,363,272	6,559,545	9,780,199	10,169	56,021	500
경 상 북 도	115,453,208	243,059,915	222,443	427,392	10,432,201	64,448,845	77
경 상 남 도	53,280,087	107,279,540	14,265,632	21,083,839	2,047,925	11,853,596	72
제주특별자치도	73,850	1,572,677	-	-	-	-	-

자료 : 산림청 정보통계담당관실

Production of Forest Products (Cont'd)

Unit : 1,000won

수 실 (kg) Nut and Fruits							Classification
	떫은 감 Bitter persimmon		호두 Walnut		은행 Gingko nut		
금 액 Value	수 량 Quantity	금 액 Value	수 량 Quantity	금 액 Value	수 량 Quantity	금 액 Value	
43,904,867	**197,906,273**	**228,600,673**	**1,122,979**	**19,590,561**	**3,972,882**	**14,825,772**	**2014**
-	-	-	-	-	-	-	National Arboretum
88,452	-	-	-	-	-	-	KFSV
2,538,130	-	-	-	-	-	-	Northern R.S.
331,533	-	-	-	-	-	-	Eastern R.S.
85,948	-	-	-	-	-	-	Southern R.S.
-	-	-	418	12,250	900	2,940	Central R.S.
-	11,166	13,109	-	-	-	-	Western R.S.
-	-	-	-	-	-	-	KFRI
-	-	-	-	-	-	-	Seoul
-	-	-	-	-	207,560	772,953	Busan
-	120,742	148,893	507	6,825	347,523	1,294,176	Daegu
-	57,491	89,748	-	-	932	16,800	Incheon
-	367,715	513,423	-	-	80	800	Gwangju
300	-	-	-	-	130	900	Daejeon
-	99,605	142,397	-	-	-	-	Ulsan
12	653	821	17	333	11,547	43,106	Sejong
19,157,745	38,581	62,806	1,006	21,253	615,850	2,545,524	Gyeonggi-do
21,605,907	662,692	1,248,331	8,733	146,329	69,114	396,059	Gangwon-do
3,425	12,241,270	19,258,187	228,255	3,764,211	104,775	391,331	Chungcheongbuk-do
1,303	3,120,910	4,972,809	135,330	2,685,336	908,239	3,149,055	Chungcheongnam-do
80,550	15,785,117	18,373,195	129,478	2,181,892	119,421	281,076	Jeollabuk-do
10,000	31,389,971	40,226,703	8,391	238,368	218,796	821,895	Jeollanam-do
885	100,414,628	100,711,815	558,553	9,744,804	950,597	3,553,817	Gyeongsangbuk-do
679	33,586,093	42,825,293	52,291	788,959	417,418	1,555,338	Gyeongsangnam-do
-	9,640	13,144	-	-	-	-	Jeju Special Self-Governing Province

Source : Office of Information and Statistics

3. 임산물 생산실적 (계속)

단위 : 천원

구 분	수 실 (kg) Nut and Fruits							
	도토리 Acorn		산딸기 Raspberry		복분자 Raspberry Wine		기타 Others	
	수 량 Quantity	금 액 Value	수 량 Quantity	금 액 Value	수 량 Quantity	금 액 Value	수 량 Quantity	금 액 Value
2014	**65,075**	**420,777**	**3,197,819**	**28,526,838**	**12,409,156**	**300,618,115**	**1,031,522**	**6,262,227**
국립수목원	-	-	-	-	-	-	-	-
국립산림품종관리센터	525	1,680	-	-	-	-	3,918	950,018
북 부	-	-	-	-	-	-	-	-
동 부	-	-	-	-	-	-	-	-
남 부	-	-	-	-	-	-	-	-
중 부	-	-	-	-	-	-	-	-
서 부	-	-	-	-	-	-	650	1,350
국립산림과학원	-	-	-	-	-	-	-	-
서울특별시	-	-	-	-	-	-	-	-
부산광역시	-	-	-	-	10,000	242,880	-	-
대구광역시	-	-	40	400	3,260	79,179	43	300
인천광역시	-	-	-	-	600	7,000	1,090	9,018
광주광역시	-	-	200	2,000	25,200	612,058	115	1,150
대전광역시	-	-	200	3,000	470	4,500	833	5,510
울산광역시	-	-	3,504	63,840	6,630	115,267	606	6,289
세종특별자치시	-	-	3,300	33,600	3,250	78,936	-	-
경 기 도	3,521	38,861	662	9,133	55,740	1,084,649	194,458	495,891
강 원 도	29,365	179,589	1,235	12,034	354,053	8,575,649	66,041	486,457
충 청 북 도	16,977	110,375	32,888	274,450	39,230	927,743	15,674	79,230
충 청 남 도	3,967	24,366	22,292	236,589	115,613	2,638,978	55,811	226,435
전 라 북 도	521	3,448	230,640	1,962,060	8,442,680	205,055,120	281,244	1,055,115
전 라 남 도	627	4,748	19,801	206,740	555,810	13,369,362	250,714	1,649,236
경 상 북 도	6,496	38,387	308,918	3,075,075	2,503,480	60,756,793	55,816	302,102
경 상 남 도	3,077	19,323	2,574,139	22,647,918	228,930	5,510,468	104,509	994,127
제주특별자치도	-	-	-	-	64,210	1,559,532	-	-

자료 : 산림청 정보통계담당관실

Production of Forest Products (Cont'd)

Unit : 1,000won

산 나 물 (kg) Wild vegetable								Classification
합 계 Total		고사리 Fernbrake		도라지 Chinese bellflower		더덕 Lance asiabell		
수 량 Quantity	금 액 Value	수 량 Quantity	금 액 Value	수 량 Quantity	금 액 Value	수 량 Quantity	금 액 Value	
40,338,052	**369,712,740**	**7,702,766**	**44,032,789**	**5,406,144**	**122,207,526**	**10,152,050**	**132,795,354**	**2014**
-	-	-	-	-	-	-	-	National Arboretum
-	-	-	-	-	-	-	-	KFSV
4,093	45,395	-	-	-	-	100	5,000	Northern R.S.
915	7,092	280	1,772	40	395	-	-	Eastern R.S.
18,946	179,343	560	2,852	-	-	25	249	Southern R.S.
-	-	-	-	-	-	-	-	Central R.S.
330	2,989	100	960	-	-	-	-	Western R.S.
10,958	6,401	200	400	-	-	-	-	KFRI
4,000	6,000	-	-	-	-	-	-	Seoul
470	8,713	-	-	370	8,451	-	-	Busan
50,332	307,889	33,103	224,000	33	330	-	-	Daegu
89,056	1,142,492	20,255	202,660	35,854	792,682	782	6,585	Incheon
5,060	37,155	-	-	4,795	34,505	90	900	Gwangju
19,616	386,350	226	1,132	17,515	369,891	500	3,808	Daejeon
20,625	151,923	4,900	37,158	3,093	31,814	1,437	9,476	Ulsan
2,113	21,443	33	190	940	9,611	343	4,914	Sejong
2,504,923	24,149,535	21,917	188,399	646,221	14,706,687	42,461	709,420	Gyeonggi-do
12,601,938	146,154,426	279,886	1,885,851	1,461,564	33,352,297	6,883,988	89,925,508	Gangwon-do
954,078	10,014,229	115,863	884,152	253,366	5,555,195	102,730	1,355,499	Chungcheongbuk-do
3,340,123	19,229,930	212,533	1,289,772	377,010	8,226,312	144,100	1,878,241	Chungcheongnam-do
2,012,217	17,575,482	951,745	5,448,010	358,192	8,100,359	102,675	1,331,067	Jeollabuk-do
6,345,707	51,715,206	1,689,371	9,023,212	639,340	14,602,342	1,617,129	21,125,629	Jeollanam-do
3,926,429	39,138,710	576,748	4,040,762	1,001,232	22,576,052	96,731	1,287,434	Gyeongsangbuk-do
6,774,965	37,043,699	3,672,283	20,150,914	320,290	7,301,453	85,358	1,132,555	Gyeongsangnam-do
1,651,158	22,388,339	122,764	650,592	286,290	6,539,150	1,073,600	14,019,069	Jeju Special Self-Governing Province

Source : Office of Information and Statistics

3. 임산물 생산실적 (계속)

단위 : 천원

구 분	산 나 물 (kg) Wild vegetable			
	두릅 Angelica		취나물 Aster scaber	
	수 량 Quantity	금 액 Value	수 량 Quantity	금 액 Value
2014	**1,300,599**	**13,236,088**	**8,384,780**	**27,407,609**
국립수목원	-	-	-	-
국립산림품종관리센터	-	-	-	-
북 부	-	-	3,238	32,699
동 부	-	-	400	2,000
남 부	30	300	910	1,635
중 부	-	-	-	-
서 부	150	1,577	80	453
국립산림과학원	-	-	-	-
서울특별시	-	-	-	-
부산광역시	-	-	-	-
대구광역시	2,615	19,285	12,000	43,602
인천광역시	1,015	13,225	-	-
광주광역시	175	1,750	-	-
대전광역시	644	5,404	125	512
울산광역시	4,124	43,821	6,467	25,035
세종특별자치시	290	3,007	254	2,513
경 기 도	83,421	1,066,300	112,069	585,038
강 원 도	264,249	2,970,949	1,557,798	8,174,326
충 청 북 도	26,119	260,693	32,441	163,271
충 청 남 도	121,935	728,556	2,291,290	6,281,066
전 라 북 도	127,983	1,474,600	287,130	871,659
전 라 남 도	120,017	1,249,135	1,774,661	3,836,125
경 상 북 도	298,434	3,067,514	1,111,389	2,631,712
경 상 남 도	249,398	2,329,973	1,026,023	3,576,434
제주특별자치도	-	-	168,504	1,179,528

자료 : 산림청 정보통계담당관실

Production of Forest Products (Cont'd)

Unit : 1,000won

산 나 물 (kg) Wild vegetable				Classification
죽 순 Bamboo shoot		기타 Others		
수 량 Quantity	금 액 Value	수 량 Quantity	금 액 Value	
344,897	**1,186,422**	**7,046,816**	**28,846,952**	**2014**
-	-	-	-	National Arboretum
-	-	-	-	KFSV
-	-	755	7,696	Northern R.S.
-	-	195	2,925	Eastern R.S.
-	-	17,421	174,307	Southern R.S.
-	-	-	-	Central R.S.
-	-	-	-	Western R.S.
10,758	6,001	-	-	KFRI
-	-	4,000	6,000	Seoul
-	-	100	262	Busan
-	-	2,580	20,672	Daegu
-	-	31,150	127,340	Incheon
-	-	-	-	Gwangju
50	74	556	5,529	Daejeon
-	-	604	4,619	Ulsan
-	-	253	1,209	Sejong
-	-	1,598,833	6,893,690	Gyeonggi-do
-	-	2,154,454	9,845,495	Gangwon-do
300	2,400	423,259	1,793,018	Chungcheongbuk-do
144	1,355	193,111	824,627	Chungcheongnam-do
830	5,650	183,663	344,136	Jeollabuk-do
161,852	1,006,927	343,336	871,836	Jeollanam-do
420	4,500	841,476	5,530,736	Gyeongsangbuk-do
170,543	159,515	1,251,070	2,392,856	Gyeongsangnam-do
-	-	-	-	Jeju Special Self-Governing Province

Source : Office of Information and Statistics

3. 임산물 생산실적 (계속)

단위 : 천원

구 분	버 섯 (kg) Mushroom						
	합 계 Total		송 이 Pine mushroom		건표고 Dry oak mushroom		생 Raw oak
	수 량 Quantity	금 액 Value	수 량 Quantity	금 액 Value	수 량 Quantity	금 액 Value	수 량 Quantity
2014	**19,986,649**	**204,203,275**	**88,753**	**12,772,647**	**943,144**	**31,978,870**	**18,455,584**
국립수목원	-	-	-	-	-	-	-
국립산림품종관리센터	-	-	-	-	-	-	-
북 부	316	37,709	246	36,409	-	-	70
동 부	2,965	651,102	2,965	651,102	-	-	-
남 부	8,009	1,269,094	7,321	1,241,755	-	-	-
중 부	782	120,027	737	119,341	-	-	-
서 부	375	45,828	195	37,429	-	-	-
국립산림과학원	-	-	-	-	-	-	-
서울특별시	-	-	-	-	-	-	-
부산광역시	145,769	1,510,205	-	-	987	78,933	144,782
대구광역시	647	6,694	-	-	-	-	647
인천광역시	13,399	173,406	-	-	313	26,084	11,886
광주광역시	36,761	251,622	-	-	480	24,000	36,281
대전광역시	34,556	247,754	-	-	-	-	34,556
울산광역시	44,315	376,037	-	-	60	1,200	44,055
세종특별자치시	72,917	616,120	-	-	465	13,950	72,452
경 기 도	2,751,055	25,268,938	2,500	335,588	26,739	1,359,257	2,657,115
강 원 도	838,208	10,214,475	6,352	995,156	10,943	442,885	771,685
충 청 북 도	2,321,535	19,021,193	2,694	367,698	28,793	942,826	2,254,101
충 청 남 도	6,589,344	56,020,715	-	-	161,762	4,505,882	6,404,582
전 라 북 도	1,421,031	14,124,272	115	16,141	54,311	1,836,829	1,277,127
전 라 남 도	1,722,331	25,544,161	210	31,951	408,816	14,827,159	1,298,123
경 상 북 도	2,811,137	35,560,489	63,197	8,562,805	118,762	4,222,416	2,517,887
경 상 남 도	897,988	9,863,505	2,221	377,274	96,263	2,617,407	698,473
제주특별자치도	273,212	3,279,931	-	-	34,451	1,080,042	231,761

자료 : 산림청 정보통계담당관실

Production of Forest Products (Cont'd)

Unit : 1,000won

버 섯 (kg) Mushroom							Classification
표고 mushroom	목이 Black fungus		석이 Umbilicaria esculenta		기타 Others		
금 액 Value	수 량 Quantity	금 액 Value	수 량 Quantity	금 액 Value	수 량 Quantity	금 액 Value	
154,069,485	**111,358**	**980,007**	**1,001**	**12,347**	**386,809**	**4,389,918**	**2014**
-	-	-	-	-	-	-	National Arboretum
-	-	-	-	-	-	-	KFSV
1,300	-	-	-	-	-	-	Northern R.S.
-	-	-	-	-	-	-	Eastern R.S.
-	-	-	-	-	688	27,338	Southern R.S.
-	-	-	-	-	45	686	Central R.S.
-	-	-	-	-	180	8,399	Western R.S.
-	-	-	-	-	-	-	KFRI
-	-	-	-	-	-	-	Seoul
1,431,271	-	-	-	-	-	-	Busan
6,694	-	-	-	-	-	-	Daegu
139,322	-	-	-	-	1,200	8,000	Incheon
227,622	-	-	-	-	-	-	Gwangju
247,754	-	-	-	-	-	-	Daejeon
364,837	-	-	-	-	200	10,000	Ulsan
602,170	-	-	-	-	-	-	Sejong
22,346,816	11,500	167,277	-	-	53,200	1,060,000	Gyeonggi-do
7,969,309	298	7,177	455	4,112	48,475	795,838	Gangwon-do
17,367,567	-	-	-	-	35,947	343,102	Chungcheongbuk-do
51,284,832	19,500	165,000	-	-	3,500	65,000	Chungcheongnam-do
11,516,260	80,000	640,000	324	4,000	9,153	111,041	Jeollabuk-do
10,492,833	-	-	62	496	15,120	191,722	Jeollanam-do
21,370,609	60	553	60	740	111,170	1,403,367	Gyeongsangbuk-do
6,545,900	-	-	100	3,000	100,931	319,924	Gyeongsangnam-do
2,154,389	-	-	-	-	7,000	45,500	Jeju Special Self-Governing Province

Source : Office of Information and Statistics

3. 임산물 생산실적 (계속)

단위 : 천원

구 분	수 액 (ℓ) Sap						
	합 계 Total		고로쇠 Painted maple		자작나무 White birch		기 Others
	수 량 Quantity	금 액 Value	수 량 Quantity	금 액 Value	수 량 Quantity	금 액 Value	수 량 Quantity
2014	**6,890,118**	**14,843,863**	**6,766,131**	**14,219,762**	**67,380**	**138,174**	**56,607**
국립수목원	-	-	-	-	-	-	-
국립산림품종관리센터	-	-	-	-	-	-	-
북 부	133,469	310,284	133,469	310,284	-	-	-
동 부	45,440	40,331	45,440	40,331	-	-	-
남 부	173,702	229,534	173,702	229,534	-	-	-
중 부	12,108	22,160	12,108	22,160	-	-	-
서 부	693,146	677,484	693,146	677,484	-	-	-
국립산림과학원	-	-	-	-	-	-	-
서울특별시	-	-	-	-	-	-	-
부산광역시	-	-	-	-	-	-	-
대구광역시	-	-	-	-	-	-	-
인천광역시	-	-	-	-	-	-	-
광주광역시	-	-	-	-	-	-	-
대전광역시	-	-	-	-	-	-	-
울산광역시	-	-	-	-	-	-	-
세종특별자치시	-	-	-	-	-	-	-
경 기 도	157,398	407,563	157,398	407,563	-	-	-
강 원 도	75,871	208,717	40,671	135,605	35,000	71,855	200
충 청 북 도	34,800	85,400	34,800	85,400	-	-	-
충 청 남 도	91,733	213,505	85,733	173,505	-	-	6,000
전 라 북 도	587,717	1,256,210	587,717	1,256,210	-	-	-
전 라 남 도	1,402,090	3,915,505	1,356,090	3,580,645	-	-	46,000
경 상 북 도	2,378,932	5,011,063	2,344,385	4,840,534	30,940	62,319	3,607
경 상 남 도	1,102,864	2,463,387	1,100,624	2,457,787	1,440	4,000	800
제주특별자치도	850	2,720	850	2,720	-	-	-

자료 : 산림청 정보통계담당관실

Production of Forest Products (Cont'd)

Unit : 1,000won

타	약 용 식 물 (kg) Medicinal herbs						Classification
	합 계 Total		산수유 Cornelian cherry fruit		오미자 Kad sura		
금 액 Value	수 량 Quantity	금 액 Value	수 량 Quantity	금 액 Value	수 량 Quantity	금 액 Value	
485,927	**28,503,267**	**510,382,510**	**335,740**	**6,269,217**	**10,312,565**	**154,569,399**	**2014**
-	-	-	-	-	-	-	National Arboretum
-	10	125	-	-	8	99	KFSV
-	112	35,000	-	-	-	-	Northern R.S.
-	-	-	-	-	-	-	Eastern R.S.
-	-	-	-	-	-	-	Southern R.S.
-	-	-	-	-	-	-	Central R.S.
-	-	-	-	-	-	-	Western R.S.
-	-	-	-	-	-	-	KFRI
-	-	-	-	-	-	-	Seoul
-	730	11,977	-	-	-	-	Busan
-	1,783	14,433	-	-	1,000	10,000	Daegu
-	8,446	180,603	8	350	66	840	Incheon
-	5,110	77,982	-	-	-	-	Gwangju
-	8,695	137,469	511	9,361	1,100	11,500	Daejeon
-	8,756	183,314	130	3,500	-	-	Ulsan
-	72,922	608,752	3,400	63,281	2,000	10,000	Sejong
-	629,053	16,185,424	6,523	113,214	37,244	619,002	Gyeonggi-do
1,257	2,063,450	44,247,479	799	18,698	546,670	8,099,544	Gangwon-do
-	2,103,844	46,488,126	5,385	109,007	566,980	8,504,700	Chungcheongbuk-do
40,000	1,857,319	37,446,691	7,071	135,239	210,920	3,135,605	Chungcheongnam-do
-	2,636,472	53,432,034	25,859	482,524	1,429,850	21,446,710	Jeollabuk-do
334,860	1,402,414	33,712,335	232,687	4,340,411	12,530	173,904	Jeollanam-do
108,210	14,014,418	218,992,532	51,545	954,279	5,927,070	88,903,914	Gyeongsangbuk-do
1,600	3,153,436	49,639,877	1,821	39,352	1,575,368	23,627,182	Gyeongsangnam-do
-	536,298	8,988,358	-	-	1,760	26,400	Jeju Special Self-Governing Province

Source : Office of Information and Statistics

3. 임산물 생산실적 (계속)

단위 : 천원

구 분	약 용 식 물 (kg) Medicinal herbs					
	오갈피 acanthopanax		삽주 Atracty lodes, White aractylodes		구기자 Chinese matrimony vine	
	수 량 Quantity	금 액 Value	수 량 Quantity	금 액 Value	수 량 Quantity	금 액 Value
2014	**1,527,109**	**25,049,427**	**254,760**	**10,233,141**	**503,207**	**21,487,037**
국립수목원	-	-	-	-	-	-
국립산림품종관리센터	2	26	-	-	-	-
북 부	-	-	-	-	-	-
동 부	-	-	-	-	-	-
남 부	-	-	-	-	-	-
중 부	-	-	-	-	-	-
서 부	-	-	-	-	-	-
국립산림과학원	-	-	-	-	-	-
서울특별시	-	-	-	-	-	-
부산광역시	660	10,839	-	-	-	-
대구광역시	10	300	-	-	-	-
인천광역시	7,769	146,074	-	-	-	-
광주광역시	3,050	50,087	-	-	-	-
대전광역시	530	6,376	-	-	60	720
울산광역시	6,753	73,825	-	-	40	1,300
세종특별자치시	150	2,463	-	-	-	-
경 기 도	44,816	757,685	120	4,288	75	760
강 원 도	168,353	2,818,731	2,525	40,570	8,688	338,066
충 청 북 도	119,282	1,956,659	174,344	7,058,556	10	120
충 청 남 도	188,936	3,093,126	29,423	1,191,088	171,768	7,345,312
전 라 북 도	247,886	4,066,018	759	23,800	-	-
전 라 남 도	95,044	1,564,211	19,822	802,425	311,423	13,324,933
경 상 북 도	182,385	2,981,387	23,688	947,240	8,978	384,084
경 상 남 도	135,092	2,161,644	4,080	165,175	2,165	91,742
제주특별자치도	326,390	5,359,977	-	-	-	-

자료 : 산림청 정보통계담당관실

Production of Forest Products (Cont'd)

Unit : 1,000won

약 용 식 물 (kg) Medicinal herbs						Classification
독활 Manchurian spikenard		산양삼 Cultivated mountain ginseng		둥굴레 Solomon's seal		
수 량 Quantity	금 액 Value	수 량 Quantity	금 액 Value	수 량 Quantity	금 액 Value	
1,766,961	**28,740,820**	**94,279**	**31,850,132**	**181,924**	**2,655,269**	**2014**
-	-	-	-	-	-	National Arboretum
-	-	-	-	-	-	KFSV
-	-	112	35,000	-	-	Northern R.S.
-	-	-	-	-	-	Eastern R.S.
-	-	-	-	-	-	Southern R.S.
-	-	-	-	-	-	Central R.S.
-	-	-	-	-	-	Western R.S.
-	-	-	-	-	-	KFRI
-	-	-	-	-	-	Seoul
70	1,138	-	-	-	-	Busan
-	-	-	-	-	-	Daegu
-	-	78	16,000	-	-	Incheon
1,210	19,671	-	-	-	-	Gwangju
-	-	30	4,000	-	-	Daejeon
-	-	-	-	-	-	Ulsan
650	24,939	9	1,500	-	-	Sejong
4,280	120,194	11,846	8,118,300	26,300	395,736	Gyeonggi-do
13,648	217,941	47,679	13,259,389	43,358	652,681	Gangwon-do
128,000	2,080,896	3,784	1,537,024	44,191	662,280	Chungcheongbuk-do
842,180	13,691,320	2,377	1,271,475	25,092	332,416	Chungcheongnam-do
153,530	2,495,750	22,204	4,152,275	278	3,160	Jeollabuk-do
99,800	1,578,840	831	510,934	3,832	29,127	Jeollanam-do
11,420	185,655	3,268	1,809,970	11,418	166,640	Gyeongsangbuk-do
321,393	5,222,966	1,932	938,765	27,457	413,230	Gyeongsangnam-do
190,780	3,101,510	128	195,500	-	-	Jeju Special Self-Governing Province

Source : Office of Information and Statistics

3. 임산물 생산실적 (계속)

단위 : 천원

구 분	약 용 식 물 (kg) Medicinal herbs				
	기타 others		합 계 Total		흑 Bituminous
	수 량 Quantity	금 액 Value	수 량 Quantity	금 액 Value	수 량 Quantity
2014	**13,526,723**	**229,528,069**	**12,903**	**6,605,860**	**822**
국립수목원	-	-	-	-	-
국립산림품종관리센터	-	-	-	-	-
북 부	-	-	60	1,659	-
동 부	-	-	1,555	102,175	-
남 부	-	-	-	-	-
중 부	-	-	-	-	-
서 부	-	-	-	-	-
국립산림과학원	-	-	-	-	-
서울특별시	-	-	-	-	-
부산광역시	-	-	-	-	-
대구광역시	773	4,133	-	-	-
인천광역시	525	17,339	-	-	-
광주광역시	850	8,224	-	-	-
대전광역시	6,464	105,512	-	-	-
울산광역시	1,833	104,689	-	-	-
세종특별자치시	66,713	506,569	-	-	-
경 기 도	497,849	6,056,244	1,090	565,150	135
강 원 도	1,231,731	18,801,860	4,371	2,218,505	
충 청 북 도	1,061,869	24,578,884	925	1,276,556	676
충 청 남 도	379,552	7,251,111	1,773	545,043	-
전 라 북 도	756,106	20,761,797	-	-	-
전 라 남 도	626,445	11,387,549	1,009	52,380	-
경 상 북 도	7,794,646	122,659,363	878	183,720	12
경 상 남 도	1,084,128	16,979,823	1,243	1,660,672	-
제주특별자치도	17,240	304,971	-	-	-

자료 : 산림청 정보통계담당관실

Production of Forest Products (Cont'd)

Unit : 1,000won

연 료 (M/T) Fuel					Classification
탄 coal	백탄 Charcoal		장작·지엽 Firewood·Leaves and branches		
금 액 Value	수 량 Quantity	금 액 Value	수 량 Quantity	금 액 Value	
1,107,571	**2,867**	**4,909,328**	**9,214**	**588,962**	**2014**
-	-	-	-	-	National Arboretum
-	-	-	-	-	KFSV
-	-	-	60	1,659	Northern R.S.
-	-	-	1,555	102,175	Eastern R.S.
-	-	-	-	-	Southern R.S.
-	-	-	-	-	Central R.S.
-	-	-	-	-	Western R.S.
-	-	-	-	-	KFRI
-	-	-	-	-	Seoul
-	-	-	-	-	Busan
-	-	-	-	-	Daegu
-	-	-	-	-	Incheon
-	-	-	-	-	Gwangju
-	-	-	-	-	Daejeon
-	-	-	-	-	Ulsan
-	-	-	-	-	Sejong
171,000	236	320,000	719	74,150	Gyeonggi-do
	1,140	2,056,973	3,231	161,533	Gangwon-do
928,501	190	345,105	59	2,950	Chungcheongbuk-do
-	252	423,378	1,521	121,665	Chungcheongnam-do
-	-	-	-	-	Jeollabuk-do
-	-	-	1,009	52,380	Jeollanam-do
8,070	62	116,000	804	59,650	Gyeongsangbuk-do
-	987	1,647,872	256	12,800	Gyeongsangnam-do
-	-	-	-	-	Jeju Special Self-Governing Province

Source : Office of Information and Statistics

3. 임산물 생산실적 (계속)

단위 : 천원

구 분	기 타 Others							
	톱 밥 (㎥) Saw dust		수 지(칠액) (ℓ) Resin		목 초 액(ℓ) Wood vinegar		잔디 (평) Lawn (Pyeong)	
	수 량 Quantity	금 액 Value	수 량 Quantity	금 액 Value	수 량 Quantity	금 액 Value	수 량 Quantity	금 액 Value
2014	**50,063**	**3,634,570**	**2,650**	**1,837,756**	**388,102**	**495,212**	**6,830,931**	**26,449,340**
국립수목원	-	-	-	-	-	-	-	-
국립산림품종관리센터	-	-	-	-	-	-	-	-
북 부	-	-	-	-	-	-	-	-
동 부	-	-	-	-	-	-	-	-
남 부	-	-	-	-	-	-	-	-
중 부	-	-	-	-	-	-	-	-
서 부	-	-	-	-	-	-	-	-
국립산림과학원	-	-	-	-	-	-	-	-
서울특별시	-	-	-	-	-	-	-	-
부산광역시	-	-	-	-	-	-	-	-
대구광역시	20	1,347	-	-	-	-	22,356	89,000
인천광역시	-	-	-	-	-	-	-	-
광주광역시	-	-	-	-	-	-	273,290	931,740
대전광역시	-	-	-	-	-	-	-	-
울산광역시	-	-	-	-	-	-	-	-
세종특별자치시	-	-	-	-	-	-	1,675	11,725
경 기 도	3,293	900,878	-	-	70,000	38,000	37,067	206,313
강 원 도	522	40,343	2,579	1,795,956	70,600	90,390	470	3,080
충 청 북 도	430	13,500	-	-	32,600	23,200	69,016	531,427
충 청 남 도	2,254	125,500	-	-	30,020	38,456	266,155	1,017,447
전 라 북 도	9,783	658,948	-	-	-	-	211,540	983,538
전 라 남 도	3,995	223,315	-	-	10,170	10,218	5,252,970	19,447,935
경 상 북 도	21,046	934,323	-	-	49,712	61,684	286,250	1,511,797
경 상 남 도	1,207	148,480	71	41,800	125,000	233,265	393,641	1,616,339
제주특별자치도	7,513	587,936	-	-	-	-	16,500	99,000

자료 : 산림청 정보통계담당관실

Production of Forest Products (Cont'd)

Unit : 1,000won

기 타 Others								Classification
칡뿌리(kg) Kudzu root		자생란(본) Native orchid		섬유원료 (kg) Fibre		농 용 자 재 (M/T) Farm materials		
수 량 Quantity	금 액 Value	수 량 Quantity	금 액 Value	수 량 Quantity	금 액 Value	수 량 Quantity	금 액 Value	
73,921	**225,323**	**367,548**	**5,727,801**	**10,535**	**117,163**	**1,439,101**	**131,831,501**	**2014**
-	-	-	-	-	-	-	-	National Arboretum
-	-	-	-	-	-	-	-	KFSV
-	-	-	-	-	-	-	-	Northern R.S.
-	-	-	-	-	-	-	-	Eastern R.S.
-	-	-	-	-	-	-	-	Southern R.S.
-	-	-	-	-	-	-	-	Central R.S.
-	-	-	-	-	-	-	-	Western R.S.
-	-	-	-	-	-	-	-	KFRI
-	-	-	-	-	-	-	-	Seoul
-	-	-	-	-	-	-	-	Busan
-	-	-	-	-	-	-	-	Daegu
-	-	-	-	-	-	-	-	Incheon
-	-	-	-	-	-	-	-	Gwangju
-	-	-	-	-	-	-	-	Daejeon
802	3,000	-	-	-	-	-	-	Ulsan
-	-	-	-	-	-	-	-	Sejong
-	-	302,533	5,110,001	-	-	57	5,004	Gyeonggi-do
11,765	59,353	-	-	-	-	11,109	1,275,313	Gangwon-do
7,140	10,882	5,000	17,500	300	1,500	3	263	Chungcheongbuk-do
3,143	10,624	60,000	600,000	-	-	-	-	Chungcheongnam-do
8,850	43,004	-	-	-	-	7,250	831,085	Jeollabuk-do
30,770	70,339	15	300	144	500	750	66,934	Jeollanam-do
11,170	27,269	-	-	10,092	115,163	730	66,786	Gyeongsangbuk-do
280	852	-	-	-	-	1,386,200	126,688,946	Gyeongsangnam-do
-	-	-	-	-	-	33,002	2,897,171	Jeju Special Self-Governing Province

Source : Office of Information and Statistics

3. 임산물 생산실적 (계속)

단위 : 천원

구 분	기 타 Others 기타부산물(kg) Other By-products		순임목(㎥) 1) Net gross growing stock		조 림 (ha)
	수 량 Quantity	금 액 Value	수 량 Quantity	금 액 Value	수 량 Quantity
2014	**686,260**	**6,177,180**	**37,012,474**	**2,511,795,523**	**23,028**
국립수목원	-	-	-	-	-
국립산림품종관리센터	-	-	-	-	-
북 부	-	-	-	-	822
동 부	-	-	-	-	774
남 부	-	-	-	-	704
중 부	-	-	-	-	606
서 부	-	-	-	-	678
국립산림과학원	-	-	-	-	16
서울특별시	-	-	60,364	3,199,526	123
부산광역시	-	-	214,304	13,398,140	23
대구광역시	310	700	955,510	64,968,669	26
인천광역시	-	-	180,577	9,487,014	61
광주광역시	-	-	632,726	49,168,671	24
대전광역시	497	4,551	291,960	19,835,363	81
울산광역시	100	885	923,739	61,629,993	169
세종특별자치시	80	754	-	-	65
경 기 도	1,038	9,290	2,480,687	144,728,661	1,212
강 원 도	104,366	1,018,107	6,188,189	417,475,787	2,673
충 청 북 도	21,894	294,144	2,316,218	131,736,928	2,367
충 청 남 도	370,093	3,270,296	3,093,113	200,015,128	2,666
전 라 북 도	2,869	24,789	3,754,128	248,258,201	2,484
전 라 남 도	34,010	311,256	4,209,402	279,062,420	3,059
경 상 북 도	114,657	842,183	7,551,452	588,789,036	2,150
경 상 남 도	36,347	400,225	3,801,649	255,734,722	2,111
제주특별자치도	-	-	358,456	24,307,264	135

주1) : '10년 산림기본통계를 기반으로 산출된 순임목생장액을 적용하였음(공표주기 5년)
자료 : 산림청 정보통계담당관실

Production of Forest Products (Cont'd)

Unit : 1,000won

Reforestation	양 묘 (본) Tree seedling		토 석 (㎥) soil and stone		Classification
금 액 Value	수 량 Quantity	금 액 Value	수 량 Quantity	금 액 Value	
97,023,232	**49,231,440**	**21,503,624**	**207,353,000**	**1,921,376,946**	**2014**
-	-	-	-	-	National Arboretum
-	-	-	-	-	KFSV
3,461,564	2,000,460	1,099,903	275,000	1,606,935	Northern R.S.
3,262,280	2,618,380	1,160,077	2,486,000	17,144,409	Eastern R.S.
2,967,777	1,637,400	614,508	1,351,000	7,894,433	Southern R.S.
2,551,092	818,600	496,172	72,000	588,989	Central R.S.
2,856,549	1,221,700	538,614	-	-	Western R.S.
69,096	-	-	-	-	KFRI
516,538	-	-	-	-	Seoul
98,168	-	-	532,000	3,108,689	Busan
109,543	-	-	-	-	Daegu
257,426	-	-	902,000	9,065,100	Incheon
99,010	-	-	-	-	Gwangju
339,163	-	-	-	-	Daejeon
711,609	-	-	17,926,000	120,227,030	Ulsan
273,858	-	-	351,000	2,948,400	Sejong
5,105,976	2,786,000	1,477,116	25,138,000	245,009,708	Gyeonggi-do
11,263,566	4,930,000	2,619,481	22,864,000	218,982,920	Gangwon-do
9,973,063	4,763,000	2,653,010	12,661,000	100,774,556	Chungcheongbuk-do
11,233,652	6,882,000	2,890,973	48,419,000	391,543,005	Chungcheongnam-do
10,463,901	7,423,000	2,192,218	8,703,000	71,136,884	Jeollabuk-do
12,886,490	7,542,000	2,402,275	23,788,000	211,093,514	Jeollanam-do
9,059,642	3,894,900	2,114,592	19,415,000	169,172,082	Gyeongsanguk-do
8,894,063	2,676,000	1,222,781	20,585,000	338,445,715	Gyeongsangam-do
569,203	38,000	21,905	1,885,000	12,634,577	Jeju Special Self-Governing Province

Source : Office of Information and Statistics

4. 입목벌채 허가실적

4-1. 면적 단위 : ha

구 분	합 계 Total	주 벌 Final clearing	솎아베기 Thinning
2010	266,579	12,940	228,962
2011	272,117	13,271	225,529
2012	282,911	11,258	227,486
2013	262,576	14,563	193,717

구 분	합 계 Total		주 벌 Final clearing		수익솎아베기 Thinning for profit		숲가꾸기 Forest tending	
	벌채면적 cutting area	수집면적 collected area	벌채면적 cutting area	수집면적 collected area	벌채면적 cutting area	수집면적 collected area	벌채면적 cutting area	수집면적 collected area
2014	**205,496**	**104,597**	**13,760**	**13,688**	**11,621**	**8,947**	**119,366**	**39,095**
국립수목원	27	27	-	-	27	27	-	-
북 부	4,529	4,125	42	42	2,515	2,515	731	327
동 부	8,805	3,290	57	57	3,350	1,860	4,189	164
남 부	4,616	2,440	208	208	1,510	476	2,092	950
중 부	1,365	1,365	10	10	-	-	816	816
서 부	1,142	1,142	97	97	8	8	714	714
국립산림과학원	18	11	-	-	-	-	8	8
제 주 위 탁	-	-	-	-	-	-	-	-
서울특별시	82	15	-	-	-	-	62	7
부산광역시	1,622	240	-	-	-	-	938	60
대구광역시	17	-	-	-	-	-	-	-
인천광역시	1,859	137	-	-	-	-	1,844	122
광주광역시	249	-	-	-	-	-	217	-
대전광역시	732	30	-	-	-	-	692	14
울산광역시	1,879	300	-	-	-	-	889	190
세종특별자치시	507	207	6	6	-	-	300	-
경 기 도	9,939	6,730	580	580	88	88	4,801	1,858
강 원 도	18,911	9,627	3,607	3,607	812	675	13,672	4,659
충 청 북 도	9,706	7,087	2,878	2,878	69	69	5,399	2,780
충 청 남 도	20,204	10,409	1,164	1,164	196	196	14,906	5,133
전 라 북 도	11,012	8,011	2,068	2,058	1,974	1,974	6,015	3,038
전 라 남 도	18,269	9,253	835	818	190	185	13,856	5,558
경 상 북 도	31,940	9,513	1,928	1,905	126	126	21,778	4,921
경 상 남 도	49,121	21,694	280	258	754	746	22,908	5,237
제주특별자치도	8,945	8,944	-	-	2	2	2,539	2,539

주1 : 입목벌채 허가실적이기 때문에 VI-3. 임산물 생산실적 용재생산량과 차이가 있음.
주2 : 2010년부터 벌채량 및 수집량으로 구분조사.
주3 : 4개 항목(수익솎아베기, 숲가꾸기, 산지전용, 기타벌채)은 2010년부터 세분화.
[2009년 이전 : 솎아베기(수익솎아베기+숲가꾸기), 기타벌채(산지전용+기타벌채)]
자료 : 산림청 목재산업과

Permission on Annual Timber Cutting

4-1. area

Unit : ha

수종갱신 Species conversion	피 해 목 Damaged Tree	기 타 Others	Classification
8,129	7,137	9,411	**2010**
10,117	10,924	12,276	**2011**
12,147	20,753	11,267	**2012**
10,966	19,695	23,635	**2013**

수종갱신 Species conversion		피 해 목 Damaged Tree		산지전용 Status co forest land		기 타 Others		Classification
벌채면적 cutting area	수집면적 collected area	벌채면적 cutting area	수집면적 collected area	벌채면적 cutting area	수집면적 collected area	벌채면적 cutting area	수집면적 collected area	
11,622	**11,235**	**38,099**	**21,947**	**7,226**	**6,783**	**3,802**	**2,902**	**2014**
-	-	-	-	-	-	-	-	National Arboretum
1,075	1,075	101	101	63	63	2	2	Northern R.S.
938	938	7	7	185	185	79	79	Eastern R.S.
727	727	4	4	49	49	26	26	Southern R.S.
462	462	5	5	71	71	1	1	Central R.S.
240	240	21	21	43	43	19	19	Western R.S.
-	-	10	3	-	-	-	-	KFRI
-	-	-	-	-	-	-	-	Jeju
1	-	16	5	-	-	3	3	Seoul
1	1	549	123	61	54	73	2	Busan
-	-		-	17	-	-	-	Daegu
-	-	-	-	13	13	2	2	Incheon
-	-	29	-	3	-	-	-	Gwangju
13	13	-	-	25	1	2	2	Daejeon
-	-	940	110	50	-	-	-	Ulsan
165	165	8	8	28	28	-	-	Sejong
970	958	926	691	2,280	2,280	294	275	Gyeonggi-do
80	71	21	21	515	515	204	79	Gangwon-do
632	632	39	39	625	625	64	64	Chungcheongbuk-do
2,528	2,527	198	198	950	929	262	262	Chungcheongnam-do
289	285	427	420	125	122	114	114	Jeollabuk-do
2,123	2,118	457	22	299	278	509	274	Jeollanam-do
378	376	5,954	525	1,115	999	661	661	Gyeongsangbuk-do
1,000	647	22,006	13,263	693	512	1,480	1,031	Gyeongsangnam-do
-	-	6,381	6,381	16	16	7	6	Jeju Special Self-Governing Province

Note 1 : Volume of annual cutting permit is different from volume of timber production.
Note 2 : The data are classified by cutting volume and harvested volume from 2010.
Note 3 : The four items(thinning for profit, forest tending, forest land use and others) are subdivided in 2010.
[Before 2009 : Thinning(Thinning for profit+forest tending), Others(Forest land use+others)]
Source : Timber Industry Division

4. 입목벌채 허가실적 (계속)

4-2. 재적 단위 : ㎥

구 분	합 계 Total	주 벌 Final clearing	솎아베기 Thinning
2010	8,671,176	1,136,040	5,857,982
2011	9,952,691	1,271,959	6,863,491
2012	10,700,577	1,182,578	7,100,569
2013	**9,323,354**	1,326,461	5,609,864

구 분	합 계 Total		주 벌 Final clearing		수익솎아베기 Thinning for profit		숲가꾸기 Forest tending	
	벌채량 cutting volume	수집량 collected volume	벌채량 cutting volume	수집량 collected volume	벌채량 cutting volume	수집량 collected volume	벌채량 cutting volume	수집량 collected volume
2014	**8,763,290**	**5,305,468**	**1,725,871**	**1,699,748**	**408,131**	**356,156**	**3,884,670**	**997,795**
국립수목원	2,313	1,066	2,041	1,016	-	-	-	-
북 부	257,763	249,222	5,028	5,028	86,830	86,830	18,166	9,626
동 부	339,191	246,715	9,620	9,620	114,911	73,103	57,490	6,823
남 부	199,845	161,997	25,283	25,283	26,406	21,139	52,637	27,377
중 부	91,582	91,582	1,368	1,368	-	-	28,521	28,521
서 부	70,841	70,841	7,821	7,821	1,578	1,578	32,043	32,043
국립산림과학원	1,134	1,053	-	-			733	733
제 주 위 탁	-	-	-	-	-	-	-	-
서울특별시	1,885	304			-	-	1,595	44
부산광역시	32,505	10,612	-	-	-	-	18,001	917
대구광역시	768	-	-	-	-	-	-	-
인천광역시	65,620	4,952	-	-	-	-	64,540	3,872
광주광역시	6,899	-	-	-	-	-	5,895	-
대전광역시	20,912	702	-	-	-	-	18,827	226
울산광역시	41,025	9,120	-	-	-	-	12,469	2,690
세종특별자치시	32,617	22,276	1,199	1,199	-	-	10,341	-
경 기 도	750,081	494,575	72,309	72,309	5,712	5,712	281,170	39,203
강 원 도	951,565	649,986	501,533	501,533	35,090	31,765	362,825	69,540
충 청 북 도	818,382	647,283	404,700	404,700	3,985	3,985	270,707	99,608
충 청 남 도	1,385,924	761,341	134,490	131,331	12,275	12,108	779,726	202,894
전 라 북 도	529,866	401,783	211,802	205,707	74,898	74,518	181,234	63,536
전 라 남 도	612,184	389,434	73,813	66,740	7,579	6,966	273,253	76,453
경 상 북 도	1,068,235	537,775	244,895	238,124	3,505	3,505	604,501	173,548
경 상 남 도	1,365,103	435,820	29,969	27,969	35,267	34,871	798,970	149,115
제주특별자치도	117,050	117,029	-	-	95	76	11,026	11,026

주1 : 입목벌채 허가실적이기 때문에 3. 임산물 생산실적 용재생산량과 차이가 있음.
주2 : 2010년부터 벌채량 및 수집량으로 구분조사.
주3 : 4개 항목(수익솎아베기, 숲가꾸기, 산지전용, 기타벌채)은 2010년부터 세분화.
[2009년 이전 : 솎아베기(수익솎아베기+숲가꾸기), 기타벌채(산지전용+기타벌채)]
자료 : 산림청 목재산업과

Permission on Annual Timber Cutting (cont'd)

4-2. volume

Unit : ㎥

수종갱신 Species conversion	피 해 목 Damaged Tree	기 타 Others	Classification
735,751	453,596	487,807	**2010**
870,966	321,529	624,746	**2011**
1,022,117	356,150	1,039,164	**2012**
1,101,580	536,959	748,490	**2013**

수종갱신 Species conversion		피 해 목 Damaged Tree		산지전용 Status co forest land		기 타 Others		Classification
벌채량 cutting volume	수집량 collected volume	벌채량 cutting volume	수집량 collected volume	벌채량 cutting volume	수집량 collected volume	벌채량 cutting volume	수집량 collected volume	
1,271,057	**1,224,284**	**623,759**	**295,378**	**682,822**	**604,529**	**166,980**	**127,578**	**2014**
-	-	272	50	-	-	-	-	National Arboretum
132,695	132,695	7,393	7,393	7,557	7,556	94	94	Northern R.S.
132,192	132,192	654	654	22,407	22,407	1,917	1,916	Eastern R.S.
72,767	66,783	5,927	5,363	7,420	7,034	9,405	9,018	Southern R.S.
54,213	54,213	449	449	7,015	7,015	16	16	Central R.S.
25,791	25,791	624	624	1,801	1,801	1,183	1,183	Western R.S.
-	-	389	309	-	-	12	11	KFRI
-	-	-	-	-	-	-	-	Jeju
27	-	225	230	-	-	38	30	Seoul
30	30	3,997	551	9,517	9,022	960	92	Busan
-	-	-	-	768	-	-	-	Daegu
-	-	-	-	1,040	1,040	40	40	Incheon
-	-	798	-	206	-	-	-	Gwangju
420	420	-	-	1,643	34	22	22	Daejeon
-	-	27,878	6,430	678	-	-	-	Ulsan
17,521	17,521	1,027	1,027	2,529	2,529	-	-	Sejong
131,134	129,858	28,718	18,855	222,010	219,793	9,028	8,845	Gyeonggi-do
6,983	6,608	1,064	1,064	31,965	31,965	12,105	7,511	Gangwon-do
65,585	65,585	6,509	6,509	60,889	60,889	6,007	6,007	Chungcheongbuk-do
294,673	281,364	44,421	22,685	95,274	87,004	25,065	23,955	Chungcheongnam-do
27,616	26,057	14,523	13,991	11,440	10,902	8,353	7,072	Jeollabuk-do
199,105	188,535	6,222	1,869	36,337	33,163	15,875	15,708	Jeollanam-do
41,318	40,668	54,622	15,987	107,316	54,108	12,078	11,835	Gyeongsangbuk-do
68,987	55,964	313,047	86,338	54,309	47,566	64,554	33,997	Gyeongsangnam-do
-	-	105,000	105,000	701	701	228	226	Jeju Special Self-Governing Province

Note 1 : Volume of annual cutting permit is different from volume of timber production.
Note 2 : The data are classified by cutting volume and harvested volume from 2010.
Note 3 : The four items(thinning for profit, forest tending, forest land use and others) are subdivided in 2010.
[Before 2009 : Thinning(Thinning for profit+forest tending), Others(Forest land use+others)]
Source : Timber Industry Division

5. 수목굴취 허가(신고) 실적
Reinforced and Reconstituted Wood

단위 : 본 Unit : no. of sdls

구 분	건수	수종별 Tree Species												Classification
		계 Total	소나무 Pine	자작나무 Birch	잣나무 Korean pine	복자기 Acer Triflorum	목백합 Tulip Tree	대나무 Bamboo	편백 Cypress	고로쇠 Painted Maple	참나무 Oak	전나무 Fir	기타 Others	
2013	704	201,336	15,288	31,192	10,967	15	1,845	2,000	757	114,572	1,402	1,654	21,644	**2013**
2014	**436**	**56,153**	**16,447**	**15,928**	**4,312**	**3**	**3,717**	**3,600**	**2,620**	**1**	**336**	**120**	**9,069**	**2014**
북 부	-	-	-	-	-	-	-	-	-	-	-	-	-	Northern R.S.
동 부	1	10	10	-	-	-	-	-	-	-	-	-	-	Eastern R.S.
남 부		-	-	-	-	-	-	-	-	-	-	-	-	Southern R.S.
중 부		-	-	-	-	-	-	-	-	-	-	-	-	Central R.S.
서 부		-	-	-	-	-	-	-	-	-	-	-	-	Western R.S.
서울특별시		-	-	-	-	-	-	-	-	-	-	-	-	Seoul
부산광역시		-	-	-	-	-	-	-	-	-	-	-	-	Busan
대구광역시		-	-	-	-	-	-	-	-	-	-	-	-	Daegu
인천광역시		-	-	-	-	-	-	-	-	-	-	-	-	Incheon
광주광역시		-	-	-	-	-	-	-	-	-	-	-	-	Gwangju
대전광역시		-	-	-	-	-	-	-	-	-	-	-	-	Daejeon
울산광역시	1	1	1											Ulsan
세종특별자치시		-	-											Sejong
경기도	35	2,750	2,242	-	9	3	7	-	36	1	105	-	347	Gyeonggi-do
강원도	42	19,181	420	15,326	1,385	-	-	2,000	-	-	-	20	30	Gangwon-do
충청북도	38	3,365	1,015	-	298	-	-	-	-	-	231	100	1,721	Chungcheongbuk-do
충청남도	101	17,234	6,827	-	2,620	-	3,710	500	-	-	-	-	3,577	Chungcheongnam-do
전라북도	43	2,993	939	1	-	-	-	1,100	900	-	-	-	53	Jeollabuk-do
전라남도	26	4,410	364	-	-	-	-	-	1,000	-	-	-	3,046	Jeollanam-do
경상북도	53	1,367	767	600	-	-	-	-	-	-	-	-	-	Gyeongsangbuk-do
경상남도	87	3,909	3,356	1	-	-	-	-	300	-	-	-	252	Gyeongsangnam-do
제주특별자치도	9	933	506	-	-	-	-	-	384	-	-	-	43	Jeju Special Self-Governing Province

자료 : 산림청 목재산업과 Source : Timber Industry Division

6. 국유림 목재 매각 실적
National Forest Wood Sales Results

단위 : 건, ha, 본, ㎥, 천원 Unit : cases, no. of sdls, ㎥, 1,000won

구 분	계약건수 Contract cases	벌채 면적 A Cutover area	수 량 Quantity			금액 Amount	㎥당금액 Amount/㎥	Classification
			본수 No. of sdls	입목재적 Volume	생산재적 production Volume			
2010	684	15,128	6,711,493	583,677.55	470,747.09	28,649,104	60.86	**2010**
2011	1,089	18,761	7,356,595	711,172.06	576,145.91	34,706,075	60.24	**2011**
2012	1,150	18,787	8,583,379	770,508.72	643,828.09	37,809,797	58.73	**2012**
2013	1,105	17,954	8,785,071	839,827.32	697,111.48	37,897,321	54.36	**2013**
2014	**940**	**13,571**	**6,741,986**	**822,070**	**682,418**	**37,886,470**	**55.52**	**2014**
북 부	252	4,127	2,044,032	249,224	204,883	12,325,599	60.16	Northern R.S.
동 부	271	3,572	1,798,982	246,716	209,539	12,995,172	62.02	Eastern R.S.
남 부	168	3,328	1,371,026	162,035	133,743	5,816,172	43.49	Southern R.S.
중 부	123	1,339	669,354	90,865	74,904	3,559,993	47.53	Central R.S.
서 부	121	1,144	832,436	70,570	57,134	3,058,894	53.54	Western R.S.
국립산림과학원	3	34	9,362	1,406	1,149	58,240	50.70	KFRI
국립수목원	2	27	16,794	1,254	1,066	72,400	67.94	National Arboretum
국립산림품종관리센터	-	-	-	-	-	-	-	KFSV

자료 : 산림청 목재산업과 Source : Timber Industry Division

단위 [원목, 제재목 : 1,000㎥ / 합 판 : 1,000㎥ / 기 타 : M/T / 금 액 : 1,000$]

7. 임산물 수입실적

연 도 Year	합 계 Total	목 재 류					
		소 계 Total	원 목 Log		제 재 목 Sawnwood		합판 Plywood
	금 액 Value	금 액 Value	수 량 Quantity	금 액 Value	수 량 Quantity	금 액 Value	수 량 Quantity
1995	2,778,983	2,596,257	8,229	1,047,332	1,016	408,530	1,307
1996	2,787,995	2,554,726	8,030	961,860	1,161	464,494	1,081
1997	2,583,884	2,366,262	8,266	877,117	985	452,520	970
1998	1,006,217	908,750	4,370	349,655	480	165,623	500
1999	1,521,367	1,399,431	6,623	520,655	697	260,953	750
2000	1,744,144	1,568,296	6,735	560,393	729	245,198	980
2001	1,799,232	1,570,811	7,119	536,326	761	223,743	1,095
2002	2,157,301	1,826,396	7,657	597,390	848	233,204	1,340
2003	2,173,080	1,769,728	7,165	610,394	763	205,468	1,444
2004	2,326,752	1,867,156	6,541	704,186	834	213,932	1,203
2005	2,462,980	1,949,447	6,221	707,871	775	224,545	1,242
2006	2,881,695	2,221,322	6,366	755,686	804	250,462	1,297
2007	3,405,138	2,583,455	6,643	910,323	961	304,865	1,359
2008	3,487,930	2,572,649	5,267	838,829	939	288,019	1,235
2009	2,864,876	1,992,669	5,014	623,926	916	249,605	1,272
2010	3,362,706	2,307,382	4,227	725,689	1,200	330,047	1,251
2011	3,772,443	2,574,265	4,030	793,793	1,499	437,334	1,138
2012	3,846,773	2,551,577	3,686	655,508	1,623	472,925	1,212
2013	4,316,933	2,869,776	3,757	739,002	1,756	540,564	1,287
2014	**4,945,349**	**3,365,180**	**3,676**	**714,516**	**1,984**	**639,640**	**1,348**

자료 : 산림청 임업통상팀

Import of Forest Products

Unit
- Log, Sawnwood : 1,000㎥
- Plywood : 1,000㎥
- Others : M/T
- Value : 1,000$

Wood		죽 재 Bamboo		생송진 및 로진 Resin & rosin		기 타 Others
합판 Plywood	기 타 Others					
금 액 Value	금 액 Value	수 량 Quantity	금 액 Value	수 량 Quantity	금 액 Value	금 액 Value
593,861	546,534	621	511	29,399	21,486	**160,729**
528,867	599,505	911	586	29,764	25,161	**207,522**
449,052	587,573	1,070	561	30,411	27,099	**189,962**
154,398	239,074	491	200	23,215	15,934	**81,333**
260,338	357,485	741	210	24,586	15,998	**105,728**
306,946	455,759	766	235	24,878	14,196	**161,417**
311,991	498,751	517	131	25,950	14,290	**214,000**
382,350	613,452	759	180	31,949	16,545	**314,180**
417,201	536,665	1,719	326	32,338	17,030	**385,996**
397,118	551,920	579	219	30,265	16,521	**442,856**
427,757	589,274	786	169	26,100	20,196	**493,168**
513,697	701,477	1,792	419	28,744	31,505	**628,449**
593,470	774,797	2,264	691	26,056	25,071	**795,921**
544,175	901,626	2,123	644	25,426	27,960	**886,677**
471,270	647,868	1,342	361	30,189	30,331	**841,515**
476,356	775,290	1,748	526	27,492	54,068	**1,000,730**
536,747	806,391	1,705	655	26,416	76,263	**1,121,260**
592,334	830,810	2,126	663	27,998	48,957	**1,245,576**
658,327	931,883	2,963	1,094	29,721	60,549	**1,385,514**
709,308	**1,301,716**	**4,087**	**1,507**	**24,847**	**63,894**	**1,514,768**

Source : Forestry Trade Division

8. 주요 국가별 임산물 수입실적

단위 : 1,000$

구 분	수 량 (Quantity)									계
	원 목 Log	제재목 Sawn-wood	단 판 Veneer sheets	합 판 Ply-wood	파티클보드 Particle board	섬유판 Fiber board	칩 Chip	성형목재 Molding	석 재 Stone	Total
	1,000m^3						1,000M/T	M/T		
2010	4,227	1,200	279	1,251	805	226	1,003	104,882	2,385,732	3,362,706
2011	4,030	1,499	254	1,138	772	124	1,144	102,736	2,270,756	3,772,443
2012	3,686	1,623	223	1,212	743	127	1,264	109,331	2,343,285	3,846,773
2013	3,757	1,756	273	1,287	857	130	1,803	100,504	2,272,788	4,316,933
2014	**3,676**	**1,984**	**284**	**1,348**	**1,134**	**126**	**3,155**	**118,937**	**2,325,966**	**4,945,349**
남아공	3	1	-	-	-	-	2	169	0	2,002
네델란드	-	0	-	0	-	-	0	36	21	1,437
뉴질랜드	2,539	167	30	-	0	2	0	-	-	383,208
덴마크	0	0	-	0	-	0	-	51	23	1,322
독일	6	124	1	1	0	3	1	644	98	68,188
러시아	98	259	15	22	-	1	80	903	22	120,787
루마니아	1	29	0	0	87	-	-	359	-	28,962
말레이지아	39	59	98	378	82	7	173	12,638	13	306,428
미국	294	48	0	2	32	0	63	659	1,632	543,334
미얀마	1	0	0	0	-	-	-	31	6	1,557
베트남	0	53	31	174	5	1	1,913	1,616	23,353	375,182
브라질	-	15	23	1	4	0	0	402	873	20,589
솔로몬	45	-	-	-	-	-	-	-	-	11,574
스웨덴	-	41	-	0	-	1	-	8,160	4	29,932
스위스	-	0	-	-	-	0	-	-	0	613
스페인	0	0	-	-	-	-	-	1	275	1,438
이탈리아	0	3	0	1	0	0	-	4	578	12,346
인도	-	0	0	0	-	-	-	-	20,324	27,530
인도네시아	0	2	-	182	-	9	69	41,105	4,098	258,528
일본	92	7	0	1	0	-	12	513	1,116	36,916
중국	0	89	62	533	9	69	308	18,744	2,265,641	1,738,758
칠레	0	614	18	1	2	4	-	-	1,190	158,863
캐나다	240	180	0	0	42	0	344	142	53	288,864
태국	-	1	-	0	869	23	149	60	7	177,336
파푸아뉴기니	79	0	-	-	-	-	-	-	-	18,571
프랑스	-	0	-	0	0	-	-	28	126	6,862
핀란드	1	22	-	41	-	-	-	1,594	36	64,861
필리핀	0	2	1	0	-	-	8	507	639	7,643
호주	212	25	-	-	0	7	28	542	0	45,711
기타	28	242	7	11	2	1	4	30,029	5,837	206,007

자료 : 산림청 임업통상팀

Import of Forest Products by Major Countries

Unit : 1,000$

금 액 (Value)									Classification
원 목 Log	제재목 Sawnwood	단 판 Veneer sheets	합 판 Plywood	파티클보드 Particle board	섬유판 Fiber board	기타목재 Other wood	석 재 Stone	기 타 Others	
725,689	330,047	115,439	476,356	132,785	75,564	451,503	639,095	416,228	**2010**
793,793	437,334	112,447	536,747	142,729	56,829	494,387	635,238	562,940	**2011**
655,508	472,925	108,845	592,334	133,755	55,770	532,440	625,566	669,630	**2012**
739,002	540,564	121,592	658,327	145,711	54,932	609,648	617,794	829,363	**2013**
714,516	**639,640**	**125,997**	**709,308**	**198,649**	**57,554**	**919,516**	**670,248**	**909,921**	**2014**
492	364	-	-	0	-	506	1	639	South Africa
-	271	0	3	-	22	333	465	343	Netherlands
342,211	32,652	7,518	-	75	516	41	-	195	New Zealand
91	54	0	126	0	410	489	134	19	Denmark
1,416	44,519	862	2,989	191	1,098	8,962	2,131	6,021	Germany
17,585	69,344	2,040	21,484	-	88	10,014	12	220	Russia
176	12,018	36	48	16,242	-	441	0	0	Roumania
9,661	23,861	93,979	171,501	12,526	1,555	7,496	223	619	Malaysia
119,165	28,596	297	1,875	8,533	712	24,835	2,547	356,775	U. S. A.
269	111	53	94	-	-	315	4	712	Myanmar
3	17,614	6,991	61,941	821	234	260,832	4,354	22,392	Vietnam
-	11,396	5,651	348	1,065	54	882	874	319	Brazil
11,574	-	-	-	-	-	-	-	-	Solomon
-	15,493	-	7	-	696	13,634	96	6	Sweden
-	133	18	16	-	126	319	1	0	Swiss
41	144	88	9	0	1	477	259	420	Spain
26	1,839	800	2,144	95	325	6,043	897	177	Italy
-	757	183	21	-	0	295	7,226	19,048	India
38	2,580	1	119,015	9	2,108	116,013	2,358	16,405	Indonesia
18,446	4,496	182	1,728	64	37	6,407	3,033	2,523	Japan
133	85,486	58,938	264,153	3,507	40,083	264,893	639,443	382,122	PR. China
10	123,029	4,759	487	544	1,081	5	1,485	27,462	Chile
139,253	69,557	236	43	11,601	3	67,515	29	628	Canada
1	453	1	40	142,905	5,484	25,512	46	2,893	Thailand
18,526	44	-	-	-	-	1	-	-	P. N. G.
-	37	95	224	6	59	1,140	41	5,260	France
85	13,919	60	48,775	-	-	1,705	115	201	Finland
11	327	53	38	-	1	6,211	292	712	Philippines
28,939	6,858	25	1	60	1,938	6,876	5	1,009	Australia
6,365	73,688	53	12,199	407	924	46,316	4,175	62,804	Others

Source : Forestry Trade Division

9. 임산물 수출실적

단위 : 1,000$

연 도	합 계 Total	합 판 Plywood		목재 및 목제품 Wood & wood products		갈 포 벽 지 Kudzu fibre wall paper	
	금 액 Value	수 량 (1,000㎥) Quantity	금 액 Value	수 량 (M/T) Quantity	금 액 Value	수 량 (M/T) Quantity	금 액 Value
1995	504,554	104	47,699	-	70,940	309	2,676
1996	405,195	89	53,506	-	68,300	275	2,435
1997	339,065	44	30,624	-	78,969	263	2,595
1998	288,420	146	53,053	-	69,663	199	2,046
1999	297,714	130	53,564	-	64,382	194	2,095
2000	281,628	93	47,238	-	73,963	200	2,046
2001	230,612	70	27,877	90,516	63,054	201	1,863
2002	180,017	46	18,044	66,573	53,667	134	1,347
2003	187,578	49	26,335	66,898	54,609	178	1,160
2004	175,717	60	35,769	88,852	61,057	80	805
2005	161,968	15	20,396	61,172	52,248	64	450
2006	135,450	13	7,978	53,269	44,212	67	745
2007	140,577	7	4,884	59,907	52,349	271	3,155
2008	137,927	11	9,050	51,158	49,870	335	3,684
2009	123,525	7	5,986	51,151	51,339	138	1,827
2010	155,122	6	5,018	48,012	47,422	217	2,525
2011	245,469	7	5,370	82,822	67,839	226	3,806
2012	309,759	4	4,326	114,487	92,024	298	5,006
2013	410,101	6	5,894	257,375	87,860	384	6,491
2014	**366,810**	**6**	**5,792**	**32,543**	**95,745**	**448**	**9,539**

자료 : 산림청 임업통상팀

Export of Forest Products

Unit : 1,000$

표고버섯 및 기타버섯 Oak mushroom & other mushroom		호 두 Walnut		밤 Chestnut		은 행 Maidenrairnut		Year
수 량 (M/T) Quantity	금 액 Value	수 량 (M/T) Quantity	금 액 Value	수 량 (M/T) Quantity	금 액 Value	수 량 (M/T) Quantity	금 액 Value	
1,368	79,186	-	-	28,860	114,768	5	75	**1995**
534	36,976	-	3	29,450	112,871	2	20	**1996**
581	38,380	-	-	26,351	88,393	-	-	**1997**
746	42,745	-	-	14,238	65,284	781	3,468	**1998**
939	52,342	40	83	15,691	85,017	184	979	**1999**
630	36,098	-	-	15,615	89,044	-	-	**2000**
457	32,084	4	20	17,184	78,429	12	43	**2001**
524	26,892	-	-	14,530	62,855	-	-	**2002**
532	24,364	-	-	13,579	66,784	-	-	**2003**
349	20,158	41	190	16,744	41,718	2	16	**2004**
493	19,199	38	228	16,834	38,122	-	-	**2005**
243	10,574	19	116	15,604	33,296	7	10	**2006**
439	16,871	68	344	12,756	28,194	-	4	**2007**
310	8,187	-	-	12,550	26,533	-	2	**2008**
264	9,632	9	49	12,889	29,858	-	1	**2009**
388	11,078	30	256	13,185	30,157	21	62	**2010**
264	7,006	66	574	10,709	28,956	3	13	**2011**
205	6,418	44	394	11,301	35,902	22	83	**2012**
159	5,811	80	419	12,816	32,772	4	30	**2013**
69	**3,779**	**34**	**363**	**10,555**	**23,195**	**7**	**53**	**2014**

Source : Forestry Trade Division

9. 임산물 수출실적 (계속)

단위 : 1,000$

연 도	기 타 종 자 Other seeds		묘 목 Seedling		떡 갈 잎 Daimyo oak leaves		고 사 리 Fernbrake		석 재 Stone
	수 량 (M/T) Quantity	금 액 Value	수 량 (1,000sdls) Quantity	금 액 Value	수 량 (C/T) Quantity	금 액 Value	수 량 (M/T) Quantity	금 액 Value	수 량 (M/T) Quantity
1995	52	816	1,494	830	-		94	272	213,820
1996	67	1,387	22	121	-		34	88	144,766
1997	72	815	34	214	-	-	40	110	121,722
1998	54	643	67	257	-	-	43	94	70,015
1999	23	470	143	182	-	-	5	30	75,601
2000	38	436	125	622	-	-	10	55	107,636
2001	7	168	23	139	-	-	14	45	72,513
2002	13	122	45	441	-	-	28	49	17,747
2003	20	194	128	581	-	-	13	62	11,399
2004	2	59	163	391	-	-	6	27	14,130
2005	38	277	156	641	-	-	17	118	19,663
2006	3	58	196	483	-	-	65	446	12,356
2007	3	81	134	503	-	-	4	40	10,114
2008	3	91	22	102	-	-	12	100	13,660
2009	5	146	49	174	-	-	24	194	9,163
2010	2	75	49	348	-	-	25	173	16,593
2011	2	60	88	383	-	-	6	125	45,939
2012	6	4,191	173	601	-	-	9	95	55,546
2013	4	95	512	479	-	-	8	178	51,525
2014	**5**	**201**	**51**	**279**	**-**	**-**	**10**	**141**	**72,930**

주 : C/T는 Carton(판지로 만든 상자)의 줄임 말임.
자료 : 산림청 임업통상팀

Export of Forest Products (Cont'd)

Unit : 1,000$

석 재 Stone	수피류 Tree barks		은 행 잎 Gingko leaves		멍 개 잎 China root leaves		기 타 Others	Year
금 액 Value	수 량 (M/T) Quantity	금 액 Value	수 량 (M/T) Quantity	금 액 Value	수 량 (C/N) Quantity	금 액 Value	금 액 Value	
176,932	75	901	624	2,998	149	593	5,868	**1995**
122,563	107	1,421	167	803	58	238	4,463	**1996**
93,693	86	989	51	136	101	405	3,742	**1997**
47,575	118	914	55	151	80	274	2,253	**1998**
35,112	64	530	-	-	102	381	2,547	**1999**
27,037	62	655	-	-	45	167	4,267	**2000**
20,543	70	584	-	-	26	96	5,667	**2001**
13,167	64	421	-	-	-	-	3,012	**2002**
10,517	36	285	-	1	-	-	2,686	**2003**
11,855	67	556	0	0	-	-	3,116	**2004**
11,959	29	344	-	-	-	-	17,986	**2005**
11,429	24	277	-	-	-	-	25,826	**2006**
9,942	11	99	-	-	-	-	24,111	**2007**
20,323	16	148	3	1	-	-	19,836	**2008**
8,211	11	56	-	-	-	-	16,052	**2009**
9,835	6	64	-	-	-	-	48,109	**2010**
15,329	0	11	0	12	-	-	115,985	**2011**
17,119	18.0	10	0	19	-	-	143,571	**2012**
22,438	-	-	0	19	-	-	247,615	**2013**
24,729	**-**	**-**	**4**	**12**	**-**	**-**	**202,982**	**2014**

Note : C/T stands for Carton.
Source : Forestry Trade Division

10. 주요 국가별 임산물 수출실적

단위 : 1,000$

구 분	수 량 (Quantity)						
	합 판 (1,000㎥) Plywood	제재목 (1,000㎥) Sawnwood	섬유판 (1,000㎥) Fiberboard	석 재 (M/T) Stone	밤 (M/T) Chestnut	송 이 (M/T) Pine mushroom	표 고 (M/T) Oak mushroom
2010	6	9	20	16,593	13,185	72	313
2011	7	10	60	45,939	10,709	19	212
2012	4	9	105	55,546	11,301	26	179
2013	6	13	80	51,525	12,816	13	146
2014	**6**	**19**	**68**	**72,930**	**10,555**	**8**	**61**
그리스	-	-	-	0	-	-	-
적도기니	0	-	-	-	-	-	-
남아공	-	-	0	0	-	-	-
네델란드	-	-	0	4	0	-	-
뉴질랜드	-	-	0	0	0	-	-
대만	0	0	3	1,611	122	-	18
독일	-	-	0	5	1	-	-
러시아	1	-	1	295	-	-	-
말레이지아	-	-	2	136	3	-	-
멕시코	-	-	5	22	-	-	-
몽골	1	0	0	25	0	-	0
미국	0	-	0	4,162	1,015	-	10
베트남	0	0	23	546	9	-	0
벨기에	0	-	-	0	-	-	-
사우디아라비아	0	-	-	219	-	-	1
싱가폴	-	-	0	53	12	-	1
아랍에미리트	0	-	-	0	0	-	-
영국	-	-	-	6	1	-	-
인도	0	-	0	3	-	-	-
인도네시아	0	1	1	12,364	35	-	-
일본	1	14	25	24,115	803	8	4
중국	1	4	0	28,934	8,405	-	0
캐나다	0	-	0	18	40	-	0
태국	0	-	0	131	1	-	-
터키	0	-	0	0	-	-	-
프랑스	-	-	-	14	18	-	-
필리핀	0	-	1	11	1	-	-
호주	0	0	1	20	10	-	-
홍콩	-	-	0	6	77	-	13
기타	2	1	3	228	1	-	14

자료 : 산림청 임업통상팀

Export of Forest Products by Major Countries

Unit : 1,000$

금 액 (Value)									Classification
계 Total	합 판 Plywood	제재목 Sawn wood	목제품 Wood products	석 재 Stone	밤 Chestnut	송 이 Pine mushroom	표 고 Oak mushroom	기 타 Others	
155,122	5,018	6,130	41,246	9,835	30,157	5,846	5,225	51,664	**2010**
245,469	5,370	7,996	59,843	15,329	28,956	3,018	3,865	121,092	**2011**
309,759	4,326	7,393	84,631	17,119	35,902	3,470	2,948	153,970	**2012**
410,101	5,894	9,062	78,798	22,438	32,772	2,781	3,030	255,326	**2013**
366,810	**5,792**	**12,470**	**101,537**	**24,729**	**23,195**	**2,407**	**1,370**	**195,310**	**2014**
86	-	-	4	8	-	-	-	74	Greece
61	61	-	61	-	-	-	-	61	Equatorial Guinea
212	-	-	21	1	-	-	-	190	South Africa
170	0	-	83	70	1	-	0	15	Netherland
101	2	-	92	3	2	-	-	3	New Zealand
28,532	39	95	1,660	509	594	-	322	25,313	Taiwan
2,432	3	-	1,929	83	3	-	-	414	Germany
3,291	430	-	2,982	67	-	0	0	187	Russia
1,816	9	0	1,291	323	19	-	-	174	Malaysia
4,159	5	-	3,729	203	-	-	-	221	Mexico
2,023	721	-	1,891	20	0	-	1	611	Mongolia
21,090	44	13	5,470	7,704	2,800	-	151	4,910	U. S. A.
96,986	305	-	12,055	1,207	32	-	1	83,386	Vietnam
976	5	81	129	0	-	-	-	760	Belgium
1,294	15	-	502	368	-	-	24	386	Saudi Arabia
1,123	0	3	603	106	34	2	65	310	Singapore
726	462	-	600	1	2	-	-	338	Arab Emirates
479	1	-	293	47	7	-	-	132	United Kingdom
1,300	68	-	694	157	-	-	-	382	India
29,625	61	730	2,971	804	122	-	-	24,937	Indonesia
43,180	780	8,375	28,341	5,425	4,610	2,405	38	6,793	Japan
61,150	439	2,577	7,939	5,345	14,512	-	3	30,334	PR. China
1,115	25	0	404	28	130	-	4	523	Canada
1,714	231	-	986	710	2	-	-	214	Thailand
771	106	-	257	17	-	-	-	391	Turkey
861	0	-	106	330	45	-	-	380	France
1,912	175	-	1,722	127	14	-	-	127	Philippine
2,342	77	38	1,989	64	53	-	-	121	Australia
6,134	0	83	804	84	206	-	572	4,383	Hong Kong
51,149	1,727	475	21,932	917	5	0	190	9,238	Others

Source : Forestry Trade Division

11. 목질패널 생산 및 공급

단위 : ㎥

연 도	합 판 Plywood			하드보드 Hard board
	최대생산 가능량 Annual production capacity	생 산 량 Production volume	국내 공급량 Domestic supply	생 산 량 Production volume
1990	1,329,371	1,123,625	1,011,179	53,717
1991	1,444,790	1,134,360	970,647	50,885
1992	1,289,687	947,553	886,553	48,216
1993	1,036,953	897,903	779,227	138,218
1994	1,069,266	886,008	833,977	21,445
1995	1,031,871	974,237	787,077	23,970
1996	991,000	895,979	859,259	24,283
1997	1,032,000	1,014,054	927,066	21,840
1998	1,101,000	640,967	502,951	12,718
1999	930,000	733,680	580,285	12,657
2000	930,000	747,248	618,783	12,118
2001	843,000	736,066	705,199	9,545
2002	872,000	824,124	822,632	6,262
2003	860,000	833,693	746,754	-
2004	877,000	698,772	676,553	-
2005	838,000	680,168	674,479	-
2006	841,000	741,172	761,611	-
2007	856,000	763,902	728,965	-
2008	836,000	666,925	694,998	-
2009	777,000	493,123	491,130	-
2010	547,000	450,080	463,298	-
2011	570,000	455,101	438,216	-
2012	592,000	434,623	416,596	-
2013	592,000	482,040	436,888	-
2014	**633,000**	**473,657**	**454,170**	-

자료 : 산림청 목재산업과

Production and Supply of Processed Wood-based Panel

Unit : ㎥

하드보드 Hard board	파티클보드 Particle board		중밀도섬유판 Medium density fiber		Year
국내 공급량 Domestic supply	생 산 량 Production volume	국내 공급량 Domestic supply	생 산 량 Production volume	국내 공급량 Domestic supply	
53,717	165,103	165,103	113,163	113,163	**1990**
50,885	155,095	155,095	241,944	241,944	**1991**
48,216	275,727	275,727	305,809	305,809	**1992**
125,870	435,212	414,242	268,442	268,442	**1993**
20,791	524,025	550,757	484,190	442,344	**1994**
24,079	548,195	547,180	590,087	542,904	**1995**
23,702	659,417	641,396	719,741	630,730	**1996**
19,987	720,735	747,793	728,184	688,690	**1997**
12,450	507,157	505,543	570,613	506,541	**1998**
12,657	672,469	657,776	831,254	745,074	**1999**
11,609	722,426	717,981	931,127	783,181	**2000**
9,637	723,029	731,678	1,009,466	996,050	**2001**
5,275	728,139	670,526	1,229,475	1,149,128	**2002**
-	794,206	868,234	1,318,205	1,274,664	**2003**
-	896,482	845,002	1,584,224	1,498,345	**2004**
-	847,367	872,516	1,653,016	1,579,905	**2005**
-	776,943	755,590	1,641,743	1,631,509	**2006**
-	955,045	958,111	1,716,833	1,743,537	**2007**
-	950,375	947,652	1,690,318	1,597,009	**2008**
-	933,587	945,956	1,655,225	1,696,083	**2009**
-	918,943	899,048	1,836,076	1,751,271	**2010**
-	794,865	816,917	1,812,458	1,745,628	**2011**
-	800,988	772,266	1,712,313	1,593,119	**2012**
-	801,704	799,902	1,677,663	1,636,457	**2013**
-	**829,751**	**846,639**	**2,010,898**	**1,849,786**	**2014**

Source : Timber Industry Division

12. 원목수급 실적

단위 : 1,000㎥

연 도	합 계 Total	수 요 량 Demand							
		내 수 용 Domestic					수 출 용 Export		
		계 Total	갱 목 Pit prop	펄 프 Pulp wood	합 판 Plywood	일 반 General use	계 Total	합 판 Plywood	제재목기타 Sawnwood and others
1990	9,423	9,121	512	479	1,849	6,281	302	40	262
1991	10,147	9,845	465	650	2,004	6,726	302	114	188
1992	9,182	8,956	343	665	1,564	6,384	226	109	117
1993	8,832	8,647	227	1,029	1,350	6,041	185	88	97
1994	8,883	8,580	176	1,006	1,255	6,143	303	109	194
1995	9,284	8,939	139	1,275	1,300	6,225	345	186	159
1996	9,225	8,893	109	1,287	1,334	6,163	332	159	173
1997	9,328	8,987	104	1,253	1,611	6,019	341	79	262
1998	5,798	5,265	110	992	859	3,304	533	262	271
1999	8,317	7,836	117	1,361	1,051	5,307	481	233	248
2000	8,327	7,897	112	1,295	1,066	5,424	430	179	251
2001	8,836	8,665	140	1,036	504	6,985	171	109	62
2002	9,312	9,207	58	1,145	638	7,366	105	63	42
2003	8,727	8,622	63	1,216	758	6,585	105	67	38
2004	8,619	8,473	62	1,424	597	6,390	146	75	71
2005	8,372	8,313	55	1,546	549	6,163	59	18	41
2006	8,809	8,740	47	1,437	1,106	6,150	69	23	46
2007	9,013	9,013	45	1,643	1,110	6,215	-	-	-
2008	7,969	7,969	45	1,757	618	5,549	-	-	-
2009	8,190	8,190	39	1,919	500	5,732	-	-	-
2010	7,942	7,942	29	2,549	393	4,971	-	-	-
2011	8,240	8,240	32	3,734	450	4,024	-	-	-
2012	8,192	8,192	18	4,028	406	3,740	-	-	-
2013	8,654	8,654	7	4,225	442	3,980	-	-	-
2014	**8,854**	**8,854**	**7**	**4,398**	**427**	**4,022**	**-**	**-**	**-**

자료 : 산림청 목재산업과

Timber Demand and Supply

Unit : 1,000㎥

합 계 Total	공 급 량 Supply			자급율(%) Self-sufficiency rate	Year
	원 목 공 급 량 Log				
	계 Total	국내재 Domestic	수입재 Import		
9,423	9,423	1,138	8,285	12.1	**1990**
10,147	10,147	1,286	8,861	12.7	**1991**
9,182	9,182	1,123	8,059	12.2	**1992**
8,832	8,832	1,184	7,648	13.4	**1993**
8,883	8,883	1,173	7,710	13.2	**1994**
9,284	9,284	1,055	8,229	11.4	**1995**
9,225	9,225	1,195	8,030	13.0	**1996**
9,328	9,328	1,062	8,266	11.4	**1997**
5,798	5,798	1,428	4,370	24.6	**1998**
8,317	8,317	1,694	6,623	20.4	**1999**
8,327	8,327	1,592	6,735	19.1	**2000**
8,836	8,836	1,533	7,303	17.3	**2001**
9,312	9,312	1,605	7,707	17.2	**2002**
8,727	8,727	1,740	6,987	19.9	**2003**
8,619	8,619	2,037	6,582	23.6	**2004**
8,372	8,372	2,350	6,022	28.1	**2005**
8,809	8,809	2,444	6,365	27.7	**2006**
9,013	9,013	2,680	6,333	29.7	**2007**
7,969	7,969	2,702	5,267	33.9	**2008**
8,190	8,190	3,176	5,014	38.8	**2009**
7,942	7,942	3,715	4,227	46.8	**2010**
8,240	8,240	4,210	4,030	51.1	**2011**
8,192	8,192	4,506	3,686	54.8	**2012**
8,654	8,654	4,897	3,757	56.6	**2013**
8,854	**8,854**	**5,179**	**3,675**	**58.5**	**2014**

Source : Timber Industry Division

13. 용도별 국내재 공급실적
Domestic Timber Supply by Uses

단위 : 1,000㎥ Unit : 1,000㎥

연 도 Year	합 계 Total	갱 목 Pit prop	펄 프 재 Pulp wood	일 반 재 General use
1990	1,138	512	410	216
1991	1,286	465	463	358
1992	1,123	343	378	402
1993	1,184	227	346	611
1994	1,173	176	385	612
1995	1,055	139	405	511
1996	1,195	109	392	694
1997	1,062	104	367	591
1998	1,428	110	406	912
1999	1,694	117	410	1,167
2000	1,592	112	552	928
2001	1,533	140	366	1,027
2002	1,605	58	373	1,174
2003	1,740	63	449	1,228
2004	2,037	62	478	1,497
2005	2,350	55	400	1,895
2006	2,444	47	522	1,875
2007	2,680	45	667	1,968
2008	2,702	45	838	1,819
2009	3,176	39	797	2,340
2010	3,715	29	892	2,794
2011	4,210	32	1,022	3,156
2012	4,506	18	1,033	3,455
2013	4,897	7	980	3,910
2014	**5,179**	**7**	**910**	**4,262**

자료 : 산림청 목재산업과 Source : Timber Industry Division

14. 칩 생산실적
Chip Production

단위 : BDT 주1) Unit : BDT

시 · 도	업 체 수 No. of companies	종업원수(명) Workers (Person)	연간생산가능량 Annual production capacity	생 산 량 Production	City/Province
2010	9	162	385,000	356,610	**2010**
2011	9	162	560,000	457,100	**2011**
2012	9	162	560,000	435,940	**2012**
2013	10	162	560,000	437,450	**2013**
2014	**10**	**162**	**560,000**	**425,760**	**2014**
서울특별시	-	-	-	-	Seoul
부산광역시	-	-	-	-	Busan
대구광역시	-	-	-	-	Daegu
인천광역시	-	-	-	-	Incheon
광주광역시	-	-	-	-	Gwangju
대전광역시	1	-	40,000	30,460	Daejeon
경 기 도	-	-	-	-	Gyeonggi-do
강 원 도	3	-	120,000	110,130	Gangwon-do
충 청 북 도	-	-	80,000	69,370	Chungcheongbuk-do
충 청 남 도	-	-	-	-	Chungcheongnam-do
전 라 북 도	2	-	120,000	84,600	Jeollabuk-do
전 라 남 도	-	-	-	-	Jeollanam-do
경 상 북 도	3	-	160,000	99,370	Gyeongsangbuk-do
경 상 남 도	1	-	40,000	31,830	Gyeongsangnam-do
제주특별자치도	-	-	-	-	Jeju Special Self-Governing Province

주1 : BDT(Bone Dried Tone) : 목재에 포함된 수분을 제거한 중량
주2 : 원목 환산기준 : 활엽수 1BDT≒2.2㎥
침엽수 1BDT≒2.7㎥

Note1 : BDT: Bone Dried Tone
Note2 : Rog unit conversion :
Conifers IBDT≒2.2 ㎥
on-cinifers IBDT≒2.7 ㎥

자료 : 산림청 목재산업과

Source : Timber Industry Division

15. 관상수 생산실적

단위 : 천본

구 분	계 Total	가문비나무류 Spruce	가시나무류 Evergreen Oak	개나리 Forsythia	곰 솔 Black Pine	광나무 Japanese Privet	구상나무 Korean Fir	남 천 Nandina	느티나무 Zelkova
2010	227,187	201	2,835	1,279	4,484	1,756	1,120	1,150	3,472
2011	258,270	159	3,291	1,333	3,913	1,269	528	3,718	3,621
2012	208,616	203	3,352	484	1,345	991	1,034	2,871	3,834
2013	154,089	77	1,563	199	1,248	560	152	2,765	2,597
2014	**132,422**	**34**	**1,337**	**260**	**1,027**	**134**	**177**	**1,523**	**2,445**
서울특별시	1	-	-	-	-	-	-	-	0
부산광역시	44	-	0	0	2	0	-	0	1
대구광역시	194	-	-	-	2	1	0	0	33
인천광역시	441	-	-	-	41	-	0	-	1
광주광역시	295	-	6	1	-	1	3	2	6
대전광역시	127	-	-	0	1	-	-	0	2
울산광역시	134	-	0	0	9	2	1	7	3
세종특별자치시	11,788	7	-	-	-	-	30	-	209
경 기 도	9,201	14	1	103	98	1	48	6	172
강 원 도	3,485	0	-	1	4	-	26	1	51
충 청 북 도	4,214	0	-	2	21	-	43	-	134
충 청 남 도	6,666	0	-	3	33	0	22	293	216
전 라 북 도	38,438	1	26	121	429	22	1	244	597
전 라 남 도	33,559	10	726	6	296	81	0	535	481
경 상 북 도	4,153	1	1	22	7	7	1	124	414
경 상 남 도	5,147	0	278	1	44	7	1	270	119
제주특별자치도	14,534	-	300	0	40	12	0	41	7

자료 : 산림청 산림경영소득과

Ornamental Tree Production

Unit : 1,000 seedlings

단풍나무류 Maple	동백나무류 Camellia	리기다 소나무 Pitch Pine	먼나무 Ilex rotunda	메타 세콰이어 Metasequoia	모과나무 Chinese Quince	목련류 Magnolia	목서류 Osmanthus fragrans	무궁화 나무류 Althea	무화과 Fig	Classification
4,192	1,420	1,033	1,925	1,502	179	395	1,327	595	103	**2010**
5,343	3,412	3,210	2,057	1,017	189	1,334	6,947	959	251	**2011**
3,400	3,190	583	555	615	102	215	960	275	93	**2012**
2,648	1,694	395	621	990	89	172	6,389	534	13	**2013**
2,212	**13,662**	**1,135**	**446**	**532**	**130**	**181**	**169**	**414**	**43**	**2014**
0	-	-	-	-	-	0	-	-	-	Seoul
3	1	0	-	-	1	0	0	0	-	Busan
3	-	-	-	19	0	2	-	1	0	Daegu
3	-	4	-	1	-	-	-	-	-	Incheon
5	2	0	-	4	0	0	3	12	-	Gwangju
7	0	-	-	1	2	1	-	0	-	Daejeon
3	1	6	0	1	0	0	1	3	-	Ulsan
498	2	1	-	163	0	1	-	188	30	sejong
201	4	76	1	138	9	32	2	14	4	Gyeonggi
31	0	4	-	16	0	2	-	4	0	Gangwon
75	0	739	-	18	2	4	1	2	-	Chungbuk
318	28	89	-	33	5	14	1	13	-	Chungnam
353	24	135	-	54	11	23	28	97	2	Jeonbuk
368	1,355	63	201	23	33	18	70	55	7	Jeonam
126	2	10	-	19	35	8	3	6	0	Gyeongbuk
177	71	8	13	42	31	74	51	18	0	Gyeongnam
42	12,172	-	231	-	0	2	10	1	-	Jeju

Source : Forestry Support Division

15. 관상수 생산실적 (계속)

단위 : 천본

구 분	반송 Japanese Umbrella Pine	배롱나무 Crape Myrtle	백송 lacebark pine	버드나무류 salix koreensis	프라타너스 Platans	벚나무류 Cherry	사철나무류 Japanese Spindle Tree	섬잣나무 Japanese White Pine	소 철 Sycad
2010	3,107	2,329	741	246	39	2,599	2,882	264	421
2011	3,897	3,503	942	364	16	3,024	2,606	377	558
2012	7,855	3,394	175	428	4	2,916	1,113	61	221
2013	4,531	1,925	475	127	-	1,701	818	39	533
2014	**5,014**	**1,454**	**209**	**51**	**1**	**1,830**	**1,026**	**34**	**216**
서울특별시	-	0	-	-	-	0	-	0	-
부산광역시	1	1	-	-	-	2	2	-	-
대구광역시	4	4	0	-	-	18	5	0	-
인천광역시	1	-	-	-	-	2	-	1	-
광주광역시	5	2	-	0	-	0	32	-	11
대전광역시	8	11	4	-	-	6	0	1	-
울산광역시	4	4	0	0	-	4	1	0	0
세종특별자치시	2	1	-	-	-	100	10	-	-
경 기 도	635	14	84	5	0	143	59	5	11
강 원 도	54	7	3	-	-	77	2	0	-
충 청 북 도	178	3	8	0	-	137	0	1	19
충 청 남 도	235	138	39	8	-	161	71	9	10
전 라 북 도	2,932	204	38	8	1	257	483	2	43
전 라 남 도	236	756	27	14	-	270	290	4	36
경 상 북 도	104	40	0	6	-	254	7	2	1
경 상 남 도	613	268	7	10	0	383	59	8	14
제주특별자치도	1	2	-	-	-	15	5	0	73

자료 : 산림청 산림경영소득과

Ornamental Tree Production (Cont'd)

Unit : 1,000 seedlings

스트로브 잣나무 Easter White pine	야자류 Palm	애기동백 Camellia sasanqua	영산홍 Azalea	오갈피나무 five leaf aralia	은행나무 Maiden rair	잣나무 Korean White pine	장 미 Rose	전나무 Fir	조팝나무 Spirea	Classification
2,186	994	194	3,739	1,805	794	4,463	8,203	47,190	1,703	**2010**
1,416	221	722	3,053	712	909	2,965	346	3,492	2,585	**2011**
1,523	42	158	1,975	438	457	994	255	228	1,997	**2012**
904	42	69	1,654	406	276	767	289	563	1,239	**2013**
1,820	**37**	**179**	**1,656**	**307**	**276**	**816**	**234**	**530**	**1,533**	**2014**
-	-	-	-	-	-	-	-	-	-	Seoul
-	-	0	1	-	0	-	-	-	0	Busan
14	-	-	-	-	4	0	2	-	-	Daegu
3	-	-	-	-	0	2	-	-	-	Incheon
0	-	-	-	-	2	0	11	-	9	Gwangju
0	-	-	4	0	1	-	-	0	-	Daejeon
0	0	0	13	0	0	0	1	-	2	Ulsan
1,087	-	-	-	147	15	55	0	16	10	sejong
136	-	1	263	143	32	329	58	164	33	Gyeonggi
235	-	-	264	1	17	143	1	247	22	Gangwon
58	-	-	316	0	17	18	2	49	12	Chungbuk
135	-	-	378	-	59	9	5	1	76	Chungnam
2	-	1	41	1	44	27	79	35	1,100	Jeonbuk
8	1	154	48	11	15	44	46	5	174	Jeonam
141	-	-	38	0	52	185	24	9	54	Gyeongbuk
1	0	3	279	4	16	4	3	3	42	Gyeongnam
-	36	19	11	-	1	-	0	-	0	Jeju

Source : Forestry Support Division

15. 관상수 생산실적 (계속)

단위 : 천본

구 분	종 려 Hemp Palm	주 목 Yew	쥐똥나무 Ibota Privet	차나무 tea-plant	철쭉류 Royal Azalea spp	측백나무류 Oriental Arbor vitaespp	치자나무류 Cape Jasmine spp	팥손이 Fatsia	편백나무류 Japanese Cypress spp	피라칸사스 Pyracantha
2010	173	5,920	2,333	276	33,517	4,896	239	92	4,048	139
2011	154	9,175	1,592	64	79,541	4,718	171	140	2,125	244
2012	102	5,526	700	31	82,674	1,716	81	205	1,612	407
2013	157	5,800	438	210	49,888	903	10	110	1,522	154
2014	**114**	**3,756**	**564**	**19**	**30,229**	**903**	**31**	**165**	**2,945**	**230**
서울특별시	-	-	-	-	-	-	-	-	-	-
부산광역시	0	0	0	-	2	0	3	0	-	0
대구광역시	-	1	-	-	-	0	-	-	3	-
인천광역시	-	257	-	-	-	2	-	-	-	-
광주광역시	-	1	-	0	60	-	-	5	1	3
대전광역시	-	7	-	-	-	40	-	0	-	-
울산광역시	0	3	1	-	10	1	1	-	0	1
세종특별자치시	-	854	-	-	-	83	-	-	294	-
경 기 도	-	522	139	1	583	245	3	-	47	25
강 원 도	0	200	100	-	365	1	-	-	36	-
충 청 북 도	-	523	10	-	101	6	-	0	-	2
충 청 남 도	0	271	3	-	129	159	-	2	195	0
전 라 북 도	5	880	275	7	10,420	38	1	-	1,815	-
전 라 남 도	34	48	32	1	18,223	179	13	101	463	161
경 상 북 도	-	100	1	-	80	83	-	-	4	5
경 상 남 도	69	87	4	8	148	63	0	44	84	27
제주특별자치도	5	1	0	2	110	1	10	13	3	6

자료 : 산림청 산림경영소득과

Ornamental Tree Production (Cont'd)

Unit : 1,000 seedlings

향나무류 Juniper spp	홍가시나무 Photinia glabra	화백나무류 Sawara Cypress spp	회양목 Box wood	후박나무 Machilus	후피향 Ternstroemia	히말라야시다 Hymalayan Cedar	기타 난대수종 Other warm-temperate species of trees	기 타 Others	Classification
637	973	33	16,236	444	109	1,043	2,396	40,817	**2010**
889	10,818	749	23,908	616	164	114	3,738	45,094	**2011**
426	8,898	4	18,665	292	80	37	1,871	36,953	**2012**
489	8,104	24	13,582	371	97	8	1,212	31,946	**2013**
542	**974**	**48**	**13,718**	**698**	**108**	**5**	**2,004**	**32,285**	**2014**
-	-	-	-	-	-	-	-	-	Seoul
1	1	-	-	-	-	-	2	18	Busan
1	-	-	0	-	-	-	-	75	Daegu
2	-	-	4	-	-	-	-	118	Incheon
8	9	0	-	-	-	0	-	92	Gwangju
4	-	-	7	-	-	0	-	22	Daejeon
1	2	-	3	-	0	1	-	46	Ulsan
-	-	-	35	-	-	-	-	7,950	sejong
157	11	1	2,299	2	-	3	0	2,121	Gyeonggi
4	-	-	84	-	-	0	1	1,477	Gangwon
31	0	5	78	-	-	-	26	1,576	Chungbuk
82	10	12	814	-	-	-	13	2,573	Chungnam
37	53	28	9,798	-	-	0	15	7,601	Jeonbuk
92	581	2	502	631	94	0	1,156	4,780	Jeonam
8	0	-	18	-	-	1	-	2,152	Gyeongbuk
112	214	1	75	0	11	0	70	1,209	Gyeongnam
3	92	-	1	65	2	-	722	476	Jeju

Source : Forestry Support Division

16. 임산물 가격 동향

단위 : 원/㎥, TON　　Unit : won/㎥, TON

연 월	국 내 원 목 주) Domestic log								
	소나무 Pine	낙엽송 Larch	잣나무 nut pine	리기다 소나무 pitch pine	참나무 oak	표고자목용 Shiitake Mushroom Cultivation Log (seedlings / 본)	편백나무 hinoki cypress	삼나무 japanese cedar	원료재 Forest Raw Materials
2013	202,600	139,500	137,000	124,300	120,000	3,929	305,600	-	78,900
2014	**206,400**	**141,600**	**139,300**	**122,400**	**125,500**	**4,200**	**300,100**	**134,700**	**79,200**
1	214,900	142,000	140,300	122,400	122,300	4,200	306,400	128,800	78,200
2	214,900	142,000	141,000	122,400	122,300	4,200	306,400	128,800	78,200
3	214,900	142,000	140,400	122,400	122,300	4,200	306,400	128,800	78,200
4	215,800	141,900	139,800	122,400	122,300	4,200	306,400	128,800	77,800
5	214,900	141,800	139,800	122,400	122,300	4,200	306,400	126,300	77,800
6	214,900	141,600	139,800	122,400	122,300	4,200	306,400	126,300	77,800
7	214,900	141,800	139,700	122,400	122,900	4,200	306,400	126,300	77,800
8	214,900	142,000	139,700	122,400	122,900	4,200	306,400	126,300	79,200
9	215,500	142,000	139,700	122,400	122,900	4,200	306,400	126,300	79,300
10	215,400	142,300	139,700	122,400	122,900	4,200	308,700	126,300	80,800
11	215,400	142,200	139,700	122,400	122,900	4,200	308,700	126,300	81,200
12	215,400	141,800	139,700	122,400	122,900	4,200	308,700	126,300	81,500

주 : 국내원목 가격 기준은 소나무, 잣나무, 리기다소나무 2등급(21㎝X3.6m), 낙엽송 2등급(18㎝X3.6m), 편백나무, 삼나무 2등급(15㎝X3.6m), 참나무 2등급(15㎝X2.1m), 펄프(리기다, TON당) 기준임

자료 : 산림청 목재산업과, 국립산림과학원

Prices of Major Forest Products

단위 : USD/㎥ Unit : USD/㎥

수 입 원 목 Foreign log									Year and Month
뉴질랜드 New Zealand			파푸아뉴기니 P.N.G			솔로몬 Solomon			
Radiata pine			Taun	Malas	G3Mix	Taun	Dillenia	Mix	
A-grade	KS-grade	Pulp log							
145	142	107	263	248	218	290	255	227	**2013**
141	**137**	**103**	**290**	**260**	**229**	**321**	**271**	**241**	**2014**
154	151	115	280	255	225	313	263	233	January
156	153	115	285	260	230	313	266	238	February
160	157	118	290	260	230	318	268	238	March
160	157	118	290	260	230	318	270	238	April
154	142	109	295	260	230	323	273	243	May
137	134	104	295	260	230	323	273	243	June
124	118	92	295	260	230	323	273	243	July
126	122	93	290	260	230	323	273	243	August
133	128	94	290	260	230	323	273	243	September
133	128	94	290	260	230	323	273	243	October
129	124	92	290	260	230	323	273	243	November
129	124	92	290	260	225	323	273	243	December

Note 1 : Standard prices of domestic round wood here are of second grade-trees with 18~28 cm diameter at breast height.

Source : Timber Industry Division, KFRI

16. 임산물 가격 동향 (계속)

연 월	제 재 목 (원/m³) Sawnwood (won/m³)								
	잣나무 Korean pine	소나무 Pine	낙엽송 Larch	러시아산 소나무 Russian pine			뉴질랜드산 소나무 New Zealand radiata pine		
	3.9×5.1㎝×2.7m	3.9×5.1㎝×2.7m	3.9×5.1㎝×2.7m	3.3×3.3㎝×3.6m	4.2×4.2㎝×3.6m	k-grade (주문재)	4.5×4.5㎝×3.6m	9.0×9.0㎝×3.6m	1~2 grade (주문재)
2013	-	388,800	238,330	433,750	-	353,710	295,000	280,000	330,000
2014	**-**	**388,800**	**238,330**	**395,250**	**-**	**355,200**	**302,500**	**287,500**	**330,000**
1	-	388,800	238,330	435,000	-	355,200	300,000	285,000	330,000
2	-	388,800	238,330	435,000	-	355,200	300,000	285,000	330,000
3	-	388,800	238,330	420,000	-	355,200	315,000	300,000	330,000
4	-	388,800	238,330	420,000	-	355,200	315,000	300,000	330,000
5	-	388,800	238,330	405,000	-	355,200	315,000	300,000	330,000
6	-	388,800	238,330	396,000	-	355,200	315,000	300,000	330,000
7	-	388,800	238,330	384,000	-	355,200	300,000	285,000	330,000
8	-	388,800	238,330	378,000	-	355,200	294,000	279,000	330,000
9	-	388,800	238,330	375,000	-	355,200	294,000	279,000	330,000
10	-	388,800	238,330	375,000	-	355,200	294,000	279,000	330,000
11	-	388,800	238,330	360,000	-	355,200	294,000	279,000	330,000
12	-	388,800	238,330	360,000	-	355,200	294,000	279,000	330,000

주1 : 러시아산 소나무 '4.2×4.2㎝×3.6m'사이즈의 가격은 2009년부터 변경 조사되었음.
(2009년 이후 : 4.2×4.2㎝×3.6m, 2008년 이전 : 4.5×4.5㎝×3.6m)
주2 : 3품목(러시아산 소나무 주문재, 뉴질랜드산 소나무 주문재, 라왕 문틀재)은 2010년부터 조사
자료 : 산림청 목재산업과, 국립산림과학원, 산림조합중앙회

Prices of Major Forest Products (Cont'd)

제 재 목 Sawnwood			목 질 패 널 (원/매) Wood panels (won/sheet)							Year and Month
라왕 Lauan			합판 Plywood			파티클보드 PB		섬유판 MDF		
4.5×12㎝×3.6m	3.6×15㎝×3.6m	Malaysia (문틀재)	3×1,220 ×2,400㎜ (수입산)	12×1,220 ×2,400㎜ (수입산)	12×1,220 ×2,400㎜ (국내산)	12×1,200 ×2,400㎜	15×1,200 ×2,400㎜	3×1,200 ×2,400㎜	9×1,200 ×2,400㎜	
-	-	1,089,000	-	24,967	-	9,080	12,100	4,560	9,470	**2013**
-	**-**	**1,093,538**	**-**	**24,640**	**-**	**9,080**	**12,100**	**4,560**	**9,470**	**2014**
-	-	1,089,000	-	24,640	-	9,080	12,100	4,560	9,470	January
-	-	1,089,000	-	24,640	-	9,080	12,100	4,560	9,470	February
-	-	1,089,000	-	24,640	-	9,080	12,100	4,560	9,470	March
-	-	1,089,000	-	24,640	-	9,080	12,100	4,560	9,470	April
-	-	1,089,000	-	24,640	-	9,080	12,100	4,560	9,470	May
-	-	1,089,000	-	24,640	-	9,080	12,100	4,560	9,470	June
-	-	1,089,000	-	24,640	-	9,080	12,100	4,560	9,470	July
-	-	1,089,000	-	24,640	-	9,080	12,100	4,560	9,470	August
-	-	1,089,000	-	24,640	-	9,080	12,100	4,560	9,470	September
-	-	1,089,000	-	24,640	-	9,080	12,100	4,560	9,470	October
-	-	1,089,000	-	24,640	-	9,080	12,100	4,560	9,470	November
-	-	1,143,450	-	24,640	-	9,080	12,100	4,560	9,470	December

Note 1 : Prices of Russian pine have been researched by size 4.2×4.2㎝×3.6m since 2009.
(Since 2009 : size 4.2×4.2㎝×3.6m, before : size 4.5×4.5㎝×3.6m)

Note 2 : 3 items(Russian pine k-grade, New Zealand radiata pine 1~2 grade, Malaysia Lauan) has been included since 2010.

Source : Timber Utilization and Product Division, KFRI, NFCF

16. 임산물 가격 동향 (계속)

단위 : 원/kg

연 월	밤 Chestnut (상품기준) (Product Selection Criteria)	깐 잣 Shelled Pine Nut	건대추 dried Jujube	피 호 두 Inshell Walnuts	곶 감 Dried persimmones	피 은 행 Inshell Ginkgo Nuts
2010	5,328	70,770	15,953	35,738	22,513	3,020
2011	5,768	74,709	16,463	33,954	23,888	1,920
2012	6,932	74,427	18,378	34,438	32,424	1,906
2013	8,058	74,344	16,822	32,703	28,499	2,020
2014	**7,264**	**75,739**	**17,905**	**31,761**	**29,170**	**2,229**
1	7,547	75,094	17,545	33,242	29,170	2,519
2	7,180	75,600	17,681	32,000	29,170	1,900
3	7,180	75,600	17,681	32,000	29,170	1,900
4	7,180	75,600	17,681	32,000	29,170	1,900
5	7,180	75,600	17,681	32,000	29,170	1,900
6	7,180	75,600	17,681	32,000	29,170	1,900
7	7,180	75,600	17,681	32,000	29,170	1,900
8	7,224	76,480	17,827	30,387	29,170	2,029
9	7,330	76,918	18,350	29,500	29,170	2,700
10	7,330	75,590	18,350	32,000	29,170	2,700
11	7,330	75,590	18,350	32,000	29,170	2,700
12	7,330	75,590	18,350	32,000	29,170	2,700

주 : 곶감, 은행, 생표고, 취나물, 더덕은 생산지, 나머지 품목은 소비지. 단, 건표고(향신 상)는 '08년 부터 생산지가격 적용.

자료 : 사유림경영소득과

Prices of Major Forest Products (Cont'd)

Unit : Won/kg

건표고 Dried oak mushroom (향신 상) (The Lowest-end Shiitake Mushroom)	생표고 Raw oak mushroom	건취나물 dried Aster scaber	생 더 덕 Lance Asiabell	건고사리 Dried fernbrake	두 릅 Angelica shoots	Year and Month
12,940	8,400	18,330	9,938	78,560	2,500	**2010**
15,464	9,881	39,496	9,947	95,406	833	**2011**
22,411	28,492	46,748	9,945	96,076	-	**2012**
22,601	11,151	17,693	9,940	102,250	-	**2013**
21,354	**11,449**	**12,638**	**11,674**	**104,193**	**-**	**2014**
22,700	12,050	-	9,940	103,997	-	January
22,700	11,015	-	9,940	101,400	-	February
22,700	12,050	-	9,940	101,400	-	March
22,700	12,050	-	9,940	101,400	-	April
22,700	12,050	-	9,940	101,400	-	May
22,700	12,050	-	9,940	103,518	-	June
22,700	12,050	-	9,940	104,490	-	July
19,470	11,762	30,330	10,746	104,524	-	August
19,470	10,460	30,330	14,940	105,870	-	September
19,470	10,460	30,330	14,940	107,440	-	October
19,470	10,503	30,330	14,940	107,440	-	November
19,470	10,890	30,330	14,940	107,440	-	December

Note : Price at production is indicated for dried persimmon, ginko nut, raw oak mushroom, and aster scaber. Price at consumption is indicated for others.

Sources : Private Forestry Support Division

17. 지류 생산실적

단위 : 1,000M/T

연 도	합 계 Total	신문용지 Newsprint	인쇄용지 Printing & Writing Papers	포장용지 Wrapping & Packaging Papers	위생용지 Household & Sanitary Papers
1990	5,105	522	1,160	247	196
1991	5,637	563	1,207	259	232
1992	6,291	613	1,363	276	268
1993	6,619	744	1,440	269	298
1994	7,316	874	1,736	271	317
1995	7,802	948	1,848	289	318
1996	8,616	1,305	2,026	284	308
1997	9,308	1,592	2,269	233	332
1998	8,484	1,700	1,965	229	272
1999	9,797	1,719	2,303	265	291
2000	10,250	1,770	2,434	253	289
2001	10,332	1,585	2,554	247	347
2002	10,896	1,597	2,739	266	353
2003	11,280	1,538	2,779	243	403
2004	11,662	1,679	2,964	230	413
2005	11,820	1,588	3,043	219	404
2006	10,703	1,612	3,094	203	411
2007	10,932	1,630	3,133	231	425
2008	10,643	1,562	3,094	220	419
2009	10,481	1,464	2,977	218	442
2010	11,106	1,556	3,030	220	447
2011	11,480	1,538	3,278	223	462
2012	11,332	1,523	3,207	191	464
2013	11,801	1,515	3,244	204	479
2014	**11,662**	**1,423**	**3,043**	**195**	**529**

주 : 기타부분은 2006년부터 분류하지 않음.
자료 : 한국제지연합회(2013년 부터 단체명 변경)

Paper Production

Unit : 1,000M/T

특수지 Specialty Papers	백판지 Boxboard	골판지원지 Containerboard	기타판지 Other board	기 타 주) Others	Year
127	682	1,384	206	580	**1990**
176	714	1,562	210	714	**1991**
177	847	1,732	229	787	**1992**
176	896	1,748	233	816	**1993**
157	940	1,896	244	881	**1994**
174	943	2,122	235	925	**1995**
219	1,006	2,280	253	935	**1996**
133	1,020	2,498	287	943	**1997**
103	1,047	2,198	236	734	**1998**
178	1,257	2,574	288	922	**1999**
206	1,263	2,775	319	941	**2000**
204	1,234	2,874	287	1,000	**2001**
257	1,222	3,101	278	1,084	**2002**
235	1,201	3,434	314	1,133	**2003**
223	1,187	3,525	289	1,151	**2004**
239	1,194	3,586	275	1,271	**2005**
278	1,176	3,648	283	-	**2006**
183	1,232	3,811	288	-	**2007**
182	1,202	3,686	278	-	**2008**
161	1,251	3,694	274	-	**2009**
176	1,294	4,084	300	-	**2010**
161	1,348	4,157	313	-	**2011**
177	1,418	4,037	314	-	**2012**
187	1,493	4,381	300	-	**2013**
186	**1,469**	**4,544**	**273**	**-**	**2014**

Note : Others is not classified since 2006.
Source : Korea Paper Association

18. 목재펠릿 생산 실적
wood pellet production

단위 : 톤 Unit : ton

구 분	업체수 NO. of compainies	생산규모 Production per hour	연간생산가능량 annual production capacity	생산량 Production	Classification
2009	3	5.0	17,550	8,527	**2009**
2010	7	13.0	29,250	13,088	**2010**
2011	15	26.5	82,500	34,335	**2011**
2012	20	32.0	124,800	51,343	**2012**
2013	20	36.0	140,400	65,603	**2013**
2014	21	37.5	146,250	90,462	**2014**
서울특별시	-	-	-	-	Seoul
부산광역시	-	-	-	-	Busan
대구광역시	-	-	-	-	Daegu
인천광역시	-	-	-	-	Incheon
광주광역시	-	-	-	-	Gwangju
대전광역시	-	-	-	-	Daejeon
울산광역시	-	-	-	-	Ulsan
세종특별자치시	1	3.0	11,700	3,536	Sejong
경 기 도	4	6.5	25,350	16,487	Gyeonggi-do
강 원 도	4	6.5	25,350	891	Gangwon-do
충 청 북 도	3	8.0	31,200	36,364	Chungcheongbuk-do
충 청 남 도	-	-	-	-	Chungcheongnam-do
전 라 북 도	1	2.0	7,800	1,233	Jeollabuk-do
전 라 남 도	3	5.0	19,500	12,724	Jeollanam-do
경 상 북 도	1	2.0	7,800	7,621	Gyeongsangbuk-do
경 상 남 도	3	4.0	15,600	11,255	Gyeongsangnam-do
제주특별자치도	1	0.5	1,950	351	Jeju Special Self-Governing Province

자료 : 산림청 목재산업과

19. 펄프 생산 실적
Pulp Production

단위 : 톤 Unit : M/T

연 도 Year	합 계 Total	화학펄프 Chemical pulp	쇄목펄프 Mechanical pulp	자급율 (%) Self sufficiency rate
1990	301,311	141,922	159,389	20.7
1991	323,806	156,398	167,408	21.0
1992	310,865	150,179	160,686	17.6
1993	449,288	307,441	141,847	23.3
1994	521,418	350,681	170,737	24.0
1995	500,597	319,385	181,212	22.6
1996	560,328	337,804	222,524	22.2
1997	609,565	412,962	196,603	22.7
1998	418,461	248,999	169,462	21.0
1999	586,792	412,866	173,926	23.8
2000	594,442	418,818	175,624	22.2
2001	553,759	426,649	127,110	20.3
2002	533,999	418,792	115,207	16.9
2003	522,597	414,769	107,828	16.7
2004	544,501	427,458	117,043	16.1
2005	511,797	411,467	100,330	17.5
2006	515,705	426,060	89,645	17.2
2007	417,967	337,929	80,038	14.4
2008	536,032	425,229	110,803	17.7
2009	467,447	361,191	106,256	14.0
2010	511,333	402,067	109,266	12.9
2011	585,108	447,048	138,060	17.6
2012	562,270	449,804	112,466	17.2
2013	541,162	438,462	102,700	18.7
2014	**601,510**	**516,868**	**84,642**	**19.6**

자료 : 한국제지연합회 Source : Korea Paper Association

Ⅶ

산림서비스

Forest Service

〈그림Ⅶ-1〉 최근 10년간 자연휴양림 운영 및 이용현황

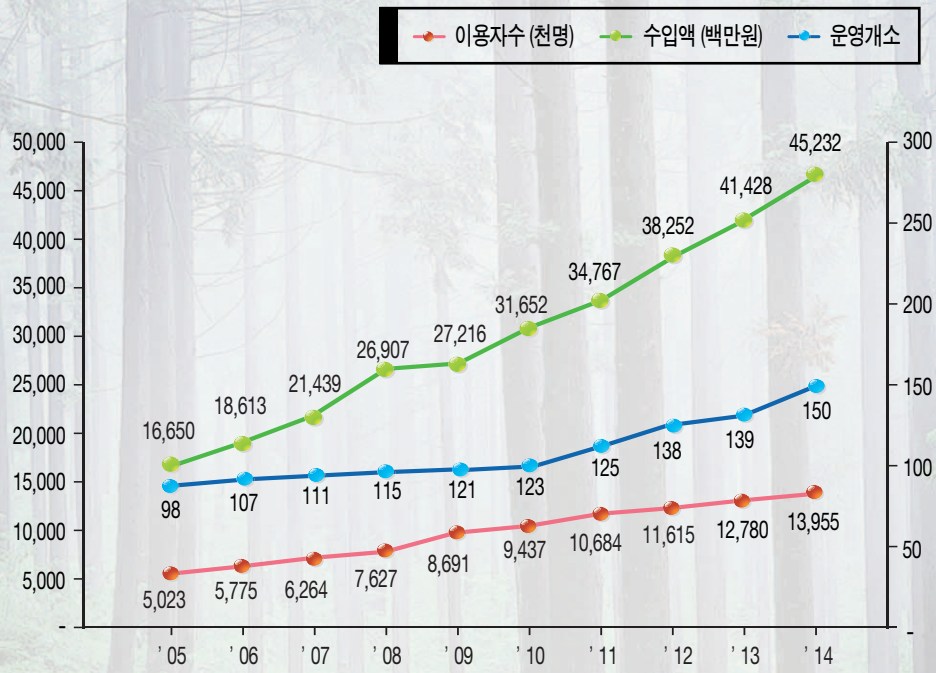

〈그림Ⅶ-2〉 최근 10년간 휴양림 및 수목원 조성현황

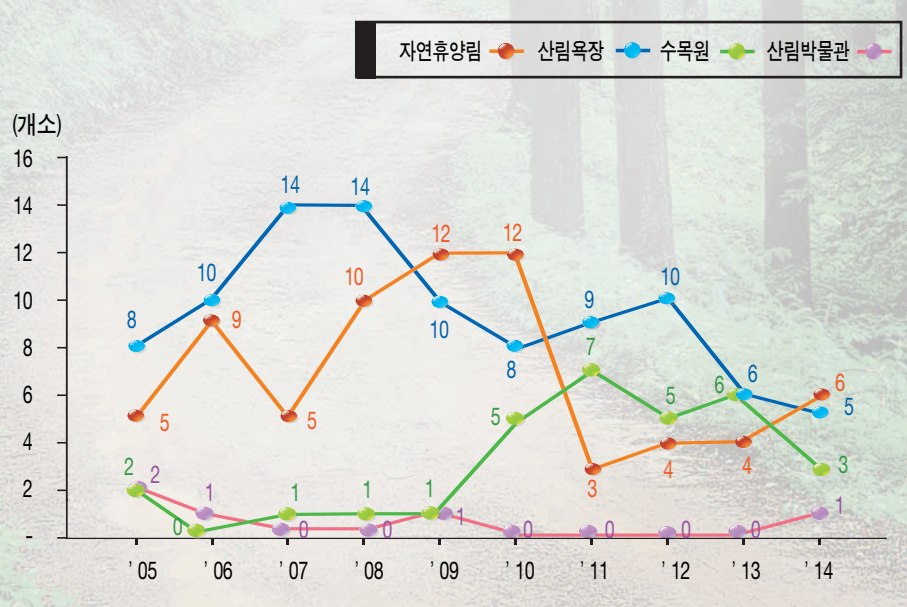

〈그림Ⅶ-3〉 최근 5년간 주요 가로수 식재현황

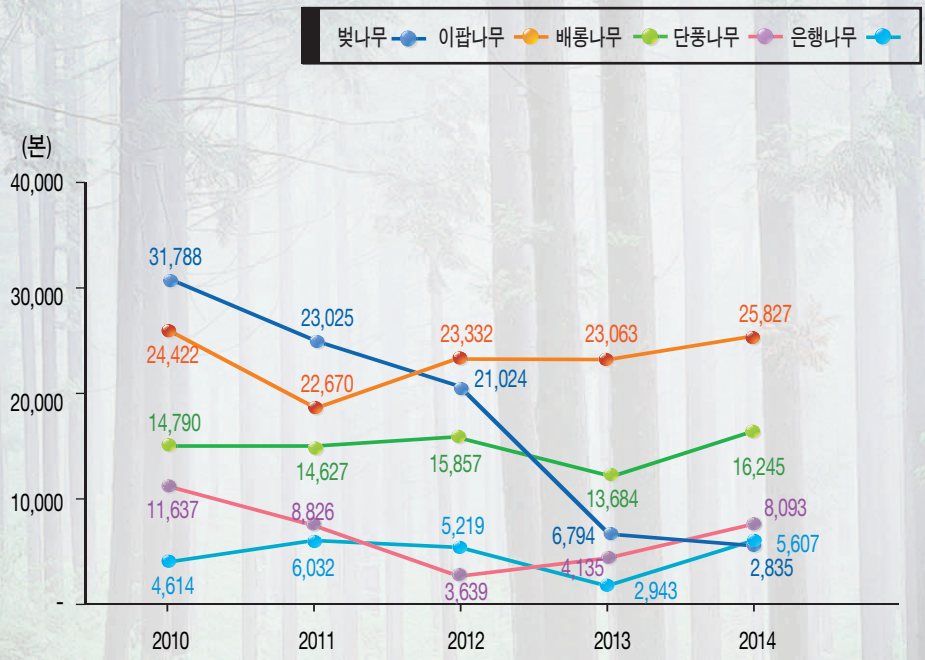

〈그림Ⅶ-4〉 최근 5년간 명상숲 조성현황

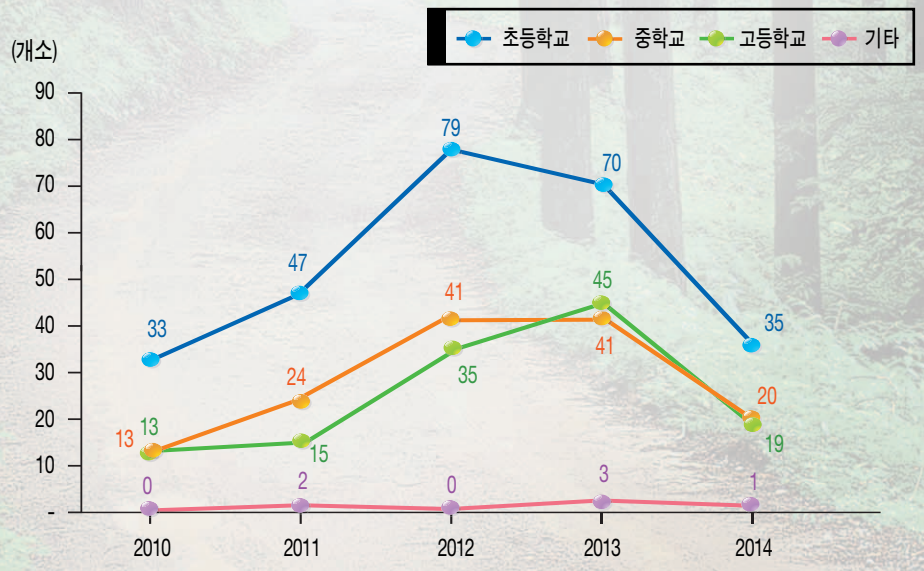

1. 자연휴양림 및 산림욕장 조성현황
The Number of Natural Recreation Forests

단위 : 개소 Unit : sites

구 분 Classification	자연휴양림조성현황 Recreational Forest Sites				산림욕장 조성현황 Forest Park Sites	Classification
	합계 Total	국가 K · F · S	지자체 City	개인 Private		
2000년까지	**71**	**26**	**36**	**9**	**49**	**2000년까지**
2001	12	3	5	4	12	**2001**
2002	3	-	1	2	9	**2002**
2003	3	-	3	-	10	**2003**
2004	3	1	2	-	10	**2004**
2005	5	1	3	1	8	**2005**
2006	9	3	5	1	10	**2006**
2007	5	1	4	-	14	**2007**
2008	10	2	8	-	14	**2008**
2009	12	2	10	-	10	**2009**
2010	12	-	12	-	8	**2010**
2011	3	-	3	-	9	**2011**
2012	4	-	4	-	10	**2012**
2013	4	1	2	1	6	**2013**
2014	**6**	**1**	**2**	**3**	**5**	**2014**
서울특별시	**-**	-	-	-	-	Seoul
부산광역시	**-**	-	-	-	3	Busan
대구광역시	**3**	-	2	1	7	Daegu
인천광역시	**1**	-	1	-	4	Incheon
광주광역시	**-**	-	-	-	-	Gwangju
대전광역시	**2**		2	-	4	Daejeon
울산광역시	**2**	1	-	1	-	Ulsan
세종특별자치시	**-**	-	-	-	2	Sejong
경 기 도	**16**	5	7	4	24	Gyeonggi-do
강 원 도	**28**	11	12	5	32	Gangwon-do
충 청 북 도	**18**	3	15		13	Chungcheongbuk-do
충 청 남 도	**16**	3	11	2	8	Chungcheongnam-do
전 라 북 도	**13**	4	7	2	17	Jeollabuk-do
전 라 남 도	**17**	3	12	2	30	Jeollanam-do
경 상 북 도	**27**	7	19	1	20	Gyeongsangbuk-do
경 상 남 도	**15**	2	10	3	20	Gyeongsangnam-do
제주특별자치도	**4**	2	2	-	-	Jeju Special Self-Governing Province

주 : 자연휴양림 조성은 1년설계, 3년 조성으로 통계반영 연도와 조성연도는 차이가 있음.
자료 : 산림청 산림휴양치유과

2. 자연휴양림 운영 및 이용현황

2-1. 총 괄

단위 : 개소, 명, 백만원

구 분	운영개소 Number of recreation forests				이용 인원	
	계 Total	국 가 K · F · S	자치단체 County	개 인 Private	계 Total	국 가 K · F · S
2001	90	29	48	13	3,817,519	862,991
2002	92	30	46	16	4,076,498	885,962
2003	93	29	48	16	4,344,514	1,003,254
2004	94	30	48	16	4,808,557	1,117,401
2005	98	31	50	17	5,023,178	1,370,693
2006	107	34	55	18	5,775,417	1,814,464
2007	111	35	58	18	6,263,840	2,047,843
2008	115	37	61	17	7,626,566	2,360,590
2009	121	38	67	16	8,690,971	2,758,512
2010	123	38	70	15	9,437,093	3,258,407
2011	125	38	72	15	10,684,070	3,661,386
2012	138	39	83	16	11,614,877	3,736,343
2013	139	39	85	15	12,780,167	3,759,804
2014	**150**	**40**	**92**	**18**	**13,954,530**	**3,523,128**
자연휴양림관리소	38	38	-	-	2,823,352	2,823,352
제주도(위탁)	2	2	-	-	699,776	699,776
인천광역시	1	-	1	-	206,463	-
대구광역시	3	-	2	1	739,929	-
대전광역시	2	-	2	-	1,146,996	-
경 기 도	10	-	6	4	783,345	-
강 원 도	17	-	12	5	986,659	-
충 청 북 도	14	-	14	-	1,311,543	-
충 청 남 도	12	-	11	1	2,468,089	-
전 라 북 도	9	-	7	2	668,666	-
전 라 남 도	12	-	10	2	660,177	-
경 상 북 도	17	-	16	1	628,410	-
경 상 남 도	11	-	9	2	515,918	-
제주도(공립)	2	-	2	-	315,207	-

주 : 총 개소수는 실제 운영중인 휴양림으로 『Ⅶ-1. 자연휴양림 조성현황』과 다름.
(조성 156개소 중 17개소는 휴식년제 및 개장준비로 미운영.)
자료: 산림청 산림휴양치유과

Number of Visitors to Recreation Forests

2-1. General

Unit : Sites, persons, one million won

Visitors		수입액 Income				Classification
자치단체 County	개 인 Private	계 Total	국 가 K · F · S	자치단체 County	개 인 Private	
2,737,006	217,522	10,629	-	-	-	**2001**
2,967,253	223,283	11,927	-	-	-	**2002**
3,051,993	289,267	14,094	4,730	6,599	2,765	**2003**
3,210,703	480,453	15,436	5,137	7,527	2,772	**2004**
3,041,494	610,991	16,650	5,661	8,389	2,600	**2005**
3,320,848	640,105	18,613	6,456	9,355	2,802	**2006**
3,717,519	498,478	21,439	8,265	10,410	2,765	**2007**
4,748,876	517,100	26,907	8,927	14,710	3,175	**2008**
5,190,989	741,470	27,216	9,834	13,640	3,742	**2009**
5,355,532	823,154	31,652	11,423	17,074	3,155	**2010**
6,281,157	741,527	34,767	12,183	18,857	3,727	**2011**
7,077,230	801,304	38,252	12,970	21,639	3,642	**2012**
7,677,067	1,343,296	41,428	13,398	24,572	3,458	**2013**
9,362,182	**1,069,220**	**45,232**	**14,229**	**26,506**	**4,497**	**2014**
-	-	12,574	12,574	-	-	National Natural Recration Forest Office
-	-	1,655	1,655	-	-	Jeju (Administration)
206,463	-	-	-	-	-	Incheon
617,597	122,332	1,495	-	644	851	Daegu
1,146,996	-	610	-	610		Daejeon
626,082	157,263	3,973	-	3,121	852	Gyeonggi-do
417,987	568,672	3,474	-	2,613	861	Gangwon-do
1,311,543	-	3,813	-	3,813	-	Chungcheongbuk-do
2,428,545	39,544	4,708	-	4,382	326	Chungcheongnam-do
593,569	75,097	2,344	-	1,975	369	Jeollabuk-do
608,108	52,069	3,312	-	2,471	841	Jeollanam-do
598,017	30,393	4,003	-	3,783	220	Gyeongsangbuk-do
492,068	23,850	2,424	-	2,247	177	Gyeongsangnam-do
315,207	-	847	-	847	-	Jeju Special Self-Governing Province

Note : Recreation forests in operation are counted so the total number is different from that of Ⅶ-1 Establishment of Recreation Forests. (Of 156 recreation forests, 17 are out of operation for the rest year or opening arrangement.)

Source : Forest Recreation and Healing Division

3. 치유의 숲 운영현황
Management of Healing Forest

단위 : 천원 Unit : 1,000won

구 분 Classification	운영개소 Number of healing forests	방문자수 Visitors	프로그램 이용자수 Healing program users	Classification
2009	1	1,067	1,067	**2009**
2010	1	76,063	3,063	**2010**
2011	3	157,571	11,327	**2011**
2012	3	314,797	31,215	**2012**
2013	4	787,029	59,228	**2013**
2014	**5**	**1,152,921**	**98,814**	**2014**
북 부	1	8,380	5,344	Northern R.S.
동 부	-	-	-	Eastern R.S.
남 부	-	-	-	Southern R.S.
중 부	-	-	-	Central R.S.
서 부	1	359,354	18,161	Western R.S.
국립자연휴양림관리소	1	165,254	75,309	National Natural Recreation Forest Office
서울특별시	-	-	-	Seoul
부산광역시	-	-	-	Busan
대구광역시	-	-	-	Daegu
인천광역시	-	-	-	Incheon
광주광역시	-	-	-	Gwangju
대전광역시	-	-	-	Daejeon
울산광역시	-	-	-	Ulsan
세종특별자치시	-	-	-	Sejong
경 기 도	1	11,446	-	Gyeonggi-do
강 원 도	-	-	-	Gangwon-do
충 청 북 도	-	-	-	Chungcheongbuk-do
충 청 남 도	-	-	-	Chungcheongnam-do
전 라 북 도	-	-	-	Jeollabuk-do
전 라 남 도	1	608,487	-	Jeollanam-do
경 상 북 도	-	-	-	Gyeongsangbuk-do
경 상 남 도	-	-	-	Gyeongsangnam-do
제주특별자치도	-	-	-	Jeju Special Self-Governing Province

주 : 운영개소는 누계기준임('14년 현재 5개소 운영중: 산음, 장성, 청태산, 장흥, 가평)
Note : Establishment of Healing Forest and Condition of Operation.
자료 : 산림청 산림휴양치유과

4. 산림교육 전문가 양성 및 기관 운영 현황
The Number of Forest Education Experts and Centers

단위 : 개소, 명 Unit : persons

구 분	숲 해설가 Forest Interpreter		유아숲지도사 Forest Kindergarten Teacher		숲길체험지도사 Forest Treking Guide		Classification
	양성기관 Number of institution for training Forest education Specialists	양성인원 The Number of Certificate Recipients	양성기관 Number of institution for training Forest education Specialists	양성인원 The Number of Certificate Recipients	양성기관 Number of institution for training Forest education Specialists	양성인원 The Number of Certificate Recipients	
2009	12	438	-	-	3	81	**2009**
2010	18	664	-	-	3	56	**2010**
2011	22	892	-	-	3	61	**2011**
2012	23	1,044	-	-	3	59	**2012**
2013	29	827	5	47	5	103	**2013**
2014	**33**	**1,334**	**9**	**303**	**5**	**139**	**2014**
서울특별시	6	179	3	73	2	24	Seoul
부산광역시	2	75	1	19	-	1	Busan
대구광역시	-	39	1	6	-	1	Daegu
인천광역시	1	72	1	50	-	6	Incheon
광주광역시	2	20	1	-	-	2	Gwangju
대전광역시	2	84	-	14	1	15	Daejeon
울산광역시	1	25	-	5	-	1	Ulsan
세종특별자치시	-	5	1	-	-	-	Sejong
강원도	6	178	-	16	-	6	Gyeonggi-do
경기도	3	232	-	63	1	25	Gangwon-do
충청북도	3	88	-	7	-	3	Chungcheongbuk-do
충청남도	1	45	-	25	-	11	Chungcheongnam-do
전라북도	1	42	-	5	1	21	Jeollabuk-do
전라남도	-	26	-	-	-	5	Jeollanam-do
경상북도	3	122	1	6	-	10	Gyeongsangbuk-do
경상남도	1	67	-	14	-	8	Gyeongsangnam-do
제주특별자치도	1	35	-	-	-	-	Jeju Special Self-Governing Province

자료: 산림교육문화과 Source : Forest Education and Culture Division

5. 숲사랑소년단 육성 현황
The Number of Green Rangers

단위 : 명

연 도	계 Total		초등학교 elementary school		중학교 middle school		고등학교 high school		Classification
	학교수 Sites	인원 persons	학교수 Sites	인원 persons	학교수 Sites	인원 persons	학교수 Sites	인원 persons	
총 계		**694,868**		**452,955**		**157,993**		**83,920**	**Total**
1991	1,662	19,500	1,007	12,084	386	4,476	247	2,940	1991
1992	1,656	19,616	1,005	11,921	397	4,697	254	2,998	1992
1993	2,548	29,319	1,602	18,330	615	7,027	331	3,962	1993
1994	3,101	36,867	1,837	22,023	802	9,405	462	5,439	1994
1995	3,478	41,012	1,987	23,513	925	10,865	566	6,634	1995
1996	3,583	49,499	2,110	30,760	949	11,947	524	6,792	1996
1997	3,706	51,481	2,265	32,072	953	12,593	488	6,816	1997
1998	3,409	51,874	2,073	33,491	893	12,482	443	5,901	1998
1999	3,503	50,231	2,124	32,661	908	11,816	471	5,754	1999
2000	3,162	46,003	1,976	30,797	836	10,700	350	4,506	2000
2001	3,109	46,129	1,969	31,321	810	10,448	330	4,360	2001
2002	2,778	43,315	1,826	29,115	688	9,193	264	5,007	2002
2003	2,557	38,751	1,711	27,214	614	8,300	232	3,237	2003
2004	2,430	36,140	1,685	25,822	579	7,956	166	2,362	2004
2005	2,124	30,609	1,480	22,504	472	5,924	172	2,181	2005
2006	1,138	24,413	1,138	17,657	354	4,774	136	1,982	2006
2007	1,453	25,828	999	18,713	299	4,618	155	2,497	2007
2008	1,173	23,179	802	16,556	257	4,609	114	2,014	2008
2009	389	8,000	244	5,485	76	1,480	69	1,035	2009
2010	259	6,044	154	3,688	44	972	61	1,384	2010
2011	154	4,035	66	1,936	40	883	48	1,216	2011
2012	171	4,167	75	1,852	40	832	56	1,483	2012
2013	189	4,487	87	1,912	45	929	57	1,646	2013
2014	**187**	**4,369**	**78**	**1,528**	**46**	**1,067**	**63**	**1,774**	**2014**
서울특별시	46	1,375	15	493	16	404	15	478	Seoul
부산광역시	2	24	1	3	1	21	-	-	Busan
대구광역시	-	-	-	-	-	-	-	-	Daegu
인천광역시	6	178	3	95	1	25	2	58	Incheon
광주광역시	18	228	14	187	3	35	1	6	Gwangju
대전광역시	10	319	1	2	5	176	4	141	Daejeon
울산광역시	-	-	-	-	-	-	-	-	Ulsan
세종특별자치시	-	-	-	-	-	-	-	-	Sejong
강원도	19	443	9	117	3	91	7	235	Gyeonggi-do
경기도	28	812	12	312	3	86	13	414	Gangwon-do
충청북도	-	-	-	-	-	-	-	-	Chungcheongbuk-do
충청남도	4	56	-	-	1	13	3	43	Chungcheongnam-do
전라북도	9	178	1	1	2	37	6	140	Jeollabuk-do
전라남도	7	179	3	66	2	31	2	82	Jeollanam-do
경상북도	18	341	6	107	5	96	7	138	Gyeongsangbuk-do
경상남도	20	236	13	145	4	52	3	39	Gyeongsangnam-do
제주특별자치도	-	-	-	-	-	-	-	-	Jeju Special Self-Governing Province

자료 : 산림청 산림교육문화과

Source : Forest Education and Culture Division

6. 산림교육 수혜인원 현황
The Number of Forest Education Recipients

단위 : 명 Unit : persons

구 분	활동인원 Number of forest interpreters			수혜 인원 Beneficiaries			Classification
	계 Total	국 가 K · F · S	자치단체 County	계 Total	국 가 K · F · S	자치단체 County	
2010	588	260	328	1,132,533	651,141	481,392	**2010**
2011	588	260	328	1,366,266	700,823	665,443	**2011**
2012	570	254	316	1,537,395	804,380	733,015	**2012**
2013	546	281	265	1,704,782	900,212	804,570	**2013**
2014	**429**	**222**	**207**	**1,806,480**	**815,979**	**990,501**	**2014**
본 청	-	-	-	-	-	-	Korea Forest Service (headquarters)
국립수목원	12	12	-	75,092	75,092	-	National Arboretum
국립산림과학원	4	4	-	23,051	23,051	-	KFRI
국립자연휴양림	75	75	-	152,548	152,548	-	National Natural Recreation
북부지방산림청	41	41	-	159,142	159,142	-	Forest Office Northern R.S.
동부지방산림청	23	23	-	107,562	107,562	-	Eastern R.S.
남부지방산림청	26	26	-	119,207	119,207	-	Southern R.S.
중부지방산림청	22	22	-	94,619	94,619	-	Central R.S.
서부지방산림청	19	19	-	84,758	84,758	-	Western R.S.
서울특별시	7	-	7	15,849	-	15,849	Seoul
부산광역시	10	-	10	124,831	-	124,831	Busan
대구광역시	10	-	10	46,238	-	46,238	Daegu
인천광역시	10	-	10	44,269	-	44,269	Incheon
광주광역시	4	-	4	20,094	-	20,094	Gwangju
대전광역시	9	-	9	52,346	-	52,346	Daejeon
울산광역시	3	-	3	12,142	-	12,142	Ulsan
세종특별자치시	-	-	-	-	-	-	Sejong
강원도	20	-	20	79,332	-	79,332	Gyeonggi-do
경기도	17	-	17	24,888	-	24,888	Gangwon-do
충청북도	15	-	15	137,071	-	137,071	Chungcheongbuk-do
충청남도	17	-	17	74,128	-	74,128	Chungcheongnam-do
전라북도	15	-	15	55,507	-	55,507	Jeollabuk-do
전라남도	22	-	22	121,963	-	121,963	Jeollanam-do
경상북도	23	-	23	101,700	-	101,700	Gyeongsangbuk-do
경상남도	15	-	15	36,902	-	36,902	Gyeongsangnam-do
제주특별자치도	10	-	10	43,241	-	43,241	Jeju Special Self-Governing Province

자료: 산림청 산림교육문화과 Source : Forest Education and Culture Division

7. 전통마을 숲 조성현황
Establishment of Traditional Village Forests

단위:개소 Unit : Sites

구 분 Classification	개 소 수 Sites	Classification
누 계	**67**	**Total**
2005	11	**2005**
2006	8	**2006**
2007	2	**2007**
2008	-	**2008**
2009	3	**2009**
2010	3	**2010**
2011	6	**2011**
2012	6	**2012**
2013	6	**2013**
2014	**2**	**2014**
서울특별시	-	Seoul
부산광역시	-	Busan
대구광역시	-	Daegu
인천광역시	-	Incheon
광주광역시	-	Gwangju
대전광역시	-	Daejeon
울산광역시	-	Ulsan
세종특별자치시	-	Sejong
경 기 도	-	Gyeonggi-do
강 원 도	1	Gangwon-do
충 청 북 도	-	Chungcheongbuk-do
충 청 남 도	-	Chungcheongnam-do
전 라 북 도	-	Jeollabuk-do
전 라 남 도	-	Jeollanam-do
경 상 북 도	-	Gyeongsangbuk-do
경 상 남 도	1	Gyeongsangnam-do
제주특별자치도	-	Jeju Special Self-Governing Province

자료 : 산림청 도시숲경관과 Source : Urban Forest and Landscape Division

8. 명상숲 조성현황
The Number of Meditation Forests

6-1. 총괄(General) Unit : Sites

구 분	개 소 수 Sites					Classification
	합 계 Total	초등학교 Elementary school	중학교 Middle school	고등학교 High school	기 타 Others	
누 계	**1,346**	**693**	**343**	**281**	**29**	**Total**
2010	59	33	13	13	-	**2010**
2011	88	47	24	15	2	**2011**
2012	155	79	41	35	-	**2012**
2013	159	70	41	45	3	**2013**
2014	**75**	**35**	**20**	**19**	**1**	**2014**
서울특별시	-	-	-	-	-	Seoul
부산광역시	3	2	1	-	-	Busan
대구광역시	2	1	-	1	-	Daegu
인천광역시	4	3	-	1	-	Incheon
광주광역시	6	4	1	1	-	Gwangju
대전광역시	2	1	1	-	-	Daejeon
울산광역시	4	4	-	-	-	Ulsan
세종특별자치시	-	-	-	-	-	Sejong
경 기 도	11	4	6	1	-	Gyeonggi-do
강 원 도	6	2	2	2	-	Gangwon-do
충 청 북 도	3	1	1	1	-	Chungcheongbuk-do
충 청 남 도	5	1	1	3	-	Chungcheongnam-do
전 라 북 도	7	2	4	1	-	Jeollabuk-do
전 라 남 도	9	4	2	3	-	Jeollanam-do
경 상 북 도	6	3	-	3	-	Gyeongsangbuk-do
경 상 남 도	5	3	-	1	1	Gyeongsangnam-do
제주특별자치도	2	-	1	1	-	Jeju Special Self-Governing Province

주 : 기타는 장애인 학교, 특수학교 및 대안학교 등
자료 : 산림청 도시숲경관과

9. 도시숲 조성현황

단위 : ha

구 분 Classification	계 Total		녹색쌈지 숲 Green Ssamzi Forest		산림공원 Forest Park	
	개소 Sites	면적 Area	개소 Sites	면적 Area	개소 Sites	면적 Area
누 계 Total	**2,755**	**3,628**	**2,326**	**1,828**	**281**	**1,599**
2005	76	126	65	43	11	83
2006	93	132	81	68	12	64
2007	265	227	250	148	15	79
2008	383	646	352	383	31	263
2009	502	411	496	392	6	19
2010	349	373	291	251	45	112
2011	345	411	291	191	36	193
2012	279	375	212	175	41	151
2013	187	359	120	78	34	214
2014	**258**	**274**	**163**	**97**	**37**	**128**
서울특별시	-	-	-	-	-	-
부산광역시	19	13	11	6	8	8
대구광역시	21	9	-	-	-	-
인천광역시	-	-	-	-	-	-
광주광역시	52	37	41	25	2	3
대전광역시	11	4	11	4		
울산광역시	23	18	18	6	5	12
세종특별자치시	-	-	-	-	-	-
경 기 도	23	24	-	-	-	-
강 원 도	10	7	9	5	1	2
충 청 북 도	6	14	5	4	1	10
충 청 남 도	3	17	-	-	3	17
전 라 북 도	28	18	27	16	1	2
전 라 남 도	47	76	34	25	8	44
경 상 북 도	4	10	-	-	4	10
경 상 남 도	2	10	-	-	2	10
제주특별자치도	7	7	7	7	-	-
산림청(국유지)	2	10	-	-	2	10

주 : 소수점 차이로 총 합계는 다를 수 있음
자료 : 산림청 도시숲경관과

Establishment of Urban Forests

Unit : ha

생활환경 숲 Living Environment Forest		도시 숲 모델(시범) Urban Forest Model (pilot)		Classification
개소 Sites	면적 Area	개소 Sites	면적 Area	
136	**133**	**12**	**68**	Total
-	-	-	-	**2005**
-	-	-	-	**2006**
-	-	-	-	**2007**
-	-	-	-	**2008**
-	-	-	-	**2009**
11	6	2	4	**2010**
14	11	4	16	**2011**
23	33	3	16	**2012**
30	35	3	32	**2013**
58	**48**	**-**	**-**	**2014**
-	-	-	-	Seoul
-	-	-	-	Busan
21	9	-	-	Daegu
-	-	-	-	Incheon
9	9	-	-	Gwangju
-	-	-	-	Daejeon
-	-	-	-	Ulsan
-	-	-	-	Sejong
23	24	-	-	Gyeonggi-do
-	-	-	-	Gangwon-do
-	-	-	-	Chungcheongbuk-do
-	-	-	-	Chungcheongnam-do
-	-	-	-	Jeollabuk-do
5	6	-	-	Jeollanam-do
-	-	-	-	Gyeongsangbuk-do
-	-	-	-	Gyeongsangnam-do
-	-	-	-	Jeju Special Self-Governing Province
-	-	-	-	Korea Forest Service (national land)

Note : Total sum could be different due to the difference in decimal point
Source : Urban Forest and Landscape Division

10. 수목원, 산림박물관, 자생식물원 등록 현황

단위 : 개소 ( )는 학교수목원

구 분	함계 Total				수목원 arboretum			
	계 Total	국립 National	자치단체 County	사립 Private	계 Total	국립 National	자치단체 County	사립 Private
~ 2010	41	2	24	16(3)	25	1	9	15(3)
2011	11	-	9	2	7	-	5	2
2012	5	-	4	1	5	-	4	1
2013	9	-	7	2	6	-	4	2
2014	**9**	**-**	**6**	**3**	**3**	**-**	**-**	**3**
본 청	-	-	-	-	-	-	-	-
국립수목원	-	-	-	-	-	-	-	-
국립산림과학원	-	-	-	-	-	-	-	-
국립자연휴양림	-	-	-	-	-	-	-	-
북부지방산림청	-	-	-	-	-	-	-	-
동부지방산림청	-	-	-	-	-	-	-	-
남부지방산림청	-	-	-	-	-	-	-	-
중부지방산림청	-	-	-	-	-	-	-	-
서부지방산림청	-	-	-	-	-	-	-	-
서울특별시	-	-	-	-	-	-	-	-
부산광역시	-	-	-	-	-	-	-	-
대구광역시	1	-	1	-	-	-	-	-
인천광역시	-	-	-	-	-	-	-	-
광주광역시	-	-	-	-	-	-	-	-
대전광역시	-	-	-	-	-	-	-	-
울산광역시	-	-	-	-	-	-	-	-
세종특별자치시	-	-	-	-	-	-	-	-
경기도	-	-	-	-	-	-	-	-
강원도	-	-	-	-	-	-	-	-
충청북도	-	-	-	-	-	-	-	-
충청남도	1	-	-	1	1	-	-	1
전라북도	2	-	2	-	-	-	-	-
전라남도	3	-	2	1	1	-	-	1
경상북도	-	-	-	-	-	-	-	-
경상남도	1	-	1	-	-	-	-	-
제주특별자치도	1	-	-	1	1	-	-	1

자료 : 산림청 산림환경보호과

Establishment of Arboretums and Forest Museums

Unit : sites

박물관 Forest Museum				자생식물원 botanical garden				Classification
계 Total	국립 National	자치단체 County	사립 Private	계 Total	국립 National	자치단체 County	사립 Private	
12	1	11	-	4	-	4	-	**~ 2010**
-	-	-	-	4	-	4	-	**2011**
-	-	-	-	-	-	-	-	**2012**
-	-	-	-	3	-	3	-	**2013**
1	**-**	**1**	**-**	**5**	**-**	**5**	**-**	**2014**
-	-	-	-	-	-	-	-	Korea Forest Service (headquarters)
-	-	-	-	-	-	-	-	National Arboretum
-	-	-	-	-	-	-	-	KFRI
-	-	-	-	-	-	-	-	National Natural Recreation Forest Office
-	-	-	-	-	-	-	-	Northern R.S.
-	-	-	-	-	-	-	-	Eastern R.S.
-	-	-	-	-	-	-	-	Southern R.S.
-	-	-	-	-	-	-	-	Central R.S.
-	-	-	-	-	-	-	-	Western R.S.
-	-	-	-	-	-	-	-	Seoul
-	-	-	-	-	-	-	-	Busan
-	-	-	-	1	-	1	-	Daegu
-	-	-	-	-	-	-	-	Incheon
-	-	-	-	-	-	-	-	Gwangju
-	-	-	-	-	-	-	-	Daejeon
-	-	-	-	-	-	-	-	Ulsan
-	-	-	-	-	-	-	-	Sejong
-	-	-	-	-	-	-	-	Gyeonggi-do
-	-	-	-	-	-	-	-	Gangwon-do
-	-	-	-	-	-	-	-	Chungcheongbuk-do
-	-	-	-	-	-	-	-	Chungcheongnam-do
-	-	-	-	2	-	2	-	Jeollabuk-do
1	-	1	-	1	-	1	-	Jeollanam-do
-	-	-	-	-	-	-	-	Gyeongsangbuk-do
-	-	-	-	1	-	1	-	Gyeongsangnam-do
-	-	-	-	-	-	-	-	Jeju Special Self-Governing Province

Source :Forest Environment Conservation Division

11. 가로수 심기현황

단위 : 본

구 분	계 Total	벚 나 무 Oriental Cherry	은행나무 Maidenhair Tree	느티나무 Zelkova	메타세쿼이아 Dawn Redwood	양버즘나무 Sycamore
누 계	6,359,898	713,809	986,758	391,351	153,330	284,599
2013	338,468	6,794	2,943	11,975	6,779	-
2014	**383,498**	**2,835**	**5,607**	**12,570**	**6,074**	**-**
서울특별시	3,461	-	-	-	-	-
부산광역시	9,020	-	795	853	383	-
대구광역시	10,785	217	57	229	120	-
인천광역시	1,089	200	22	-	-	-
광주광역시	489	-	-	150	-	-
대전광역시	794	-	-	-	-	-
울산광역시	6,208	-	463	647	627	-
세종특별자치시	3,364	-	73	585	290	-
경 기 도	28,897	23	1,963	6,160	1,023	-
강 원 도	6,474	9	210	108	197	-
충 청 북 도	14,759	115	-	450	400	-
충 청 남 도	7,420	-	-	304	160	-
전 라 북 도	13,261	230	453	873	572	-
전 라 남 도	108,515	-	38	962	420	-
경 상 북 도	49,233	1,550	737	17	1,044	-
경 상 남 도	119,615	491	796	1,232	838	-
제주특별자치도	114	-	-	-	-	-

주 : 벚나무와 단풍나무는 2011년까지 유사 종을 일부 포함하여 집계하였으나, 2012년도부터 순수 종만 재집계하여 누계값이 전년대비 감소.

자료 : 산림청 도시숲경관과

Plantation of Roadside Trees

Unit : seedling

단풍나무 Japanese Maple	백합나무 Tulip Tree	배롱나무 Crape Myrtle	이팝나무 Retusa Fringe Tree	곰 솔 Black pine	기 타 Others	Classification
241,231	32,257	316,588	410,552	118,299	2,711,124	**Total**
4,135	1,007	13,684	23,063	2,355	265,733	**2013**
8,093	**5**	**16,245**	**25,827**	**2,134**	**304,108**	**2014**
568	-	950	1,236	-	707	Seoul
-	-	-	529	-	6,460	Busan
-	-	90	-	-	10,072	Daegu
-	5	-	727	-	135	Incheon
-	-	-	94	-	245	Gwangju
-	-	-	330	42	422	Daejeon
-	-	931	2,450	147	943	Ulsan
111	-	-	274	-	2,031	Sejong
1,211	-	-	5,424	651	12,442	Gyeonggi-do
-	-	207	481	-	5,262	Gangwon-do
260	-	-	1,454	-	12,080	Chungcheongbuk-do
293	-	499	1,733	38	4,393	Chungcheongnam-do
27	-	269	2,767	513	7,557	Jeollabuk-do
1,518	-	8,883	3,109	202	93,383	Jeollanam-do
2,334	-	2,449	3,378	249	37,475	Gyeongsangbuk-do
1,771	-	1,967	1,841	292	110,387	Gyeongsangnam-do
-	-	-	-	-	114	Jeju Special Self-Governing Province

Note : The data of Cherry and Maple trees are decreasing over last year,
because the total is including similar species before 2011 but count the only pure species since 2012.

Source : Urban Forest and Landscape Division

Ⅷ

국제산림 통계

International Forest

〈그림Ⅷ-1〉 주요 수종별 해외조림 실적

단위 : ha

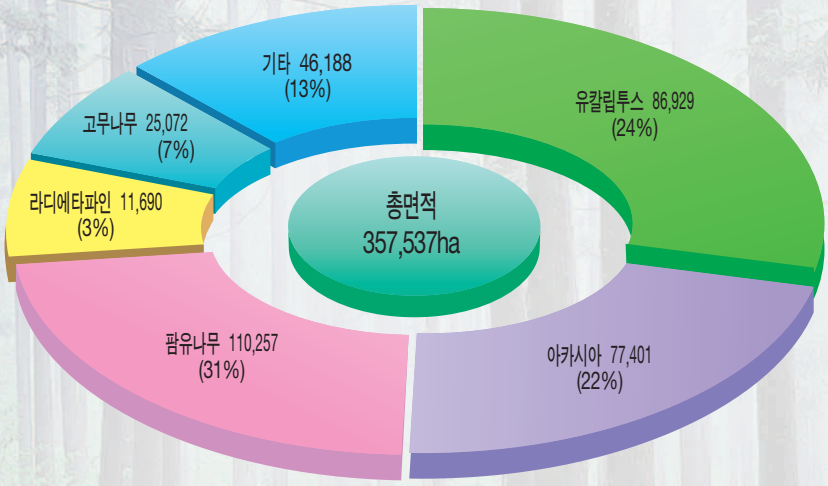

※ '93부터 누계임

〈그림Ⅷ-2〉 주요 국가별 해외조림 실적

단위 : ha

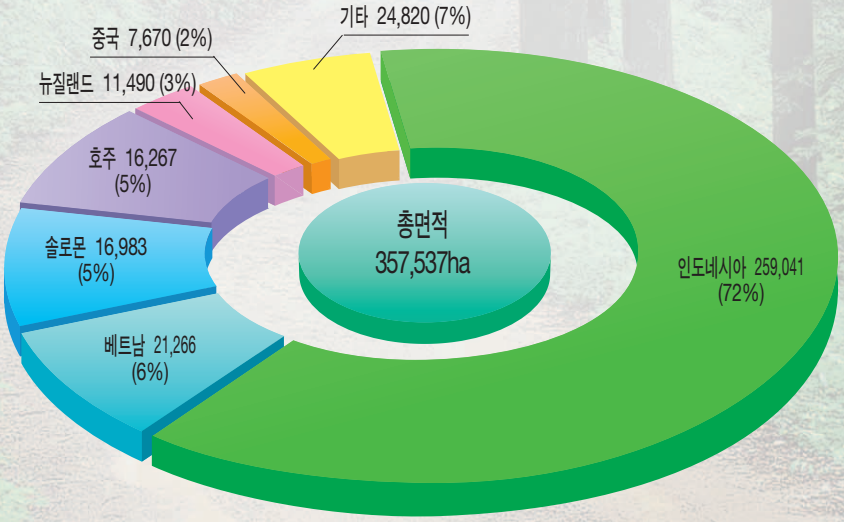

※ '93부터 누계임

〈그림Ⅷ-3〉 대륙별 원목 생산량 및 소비량(2013년)

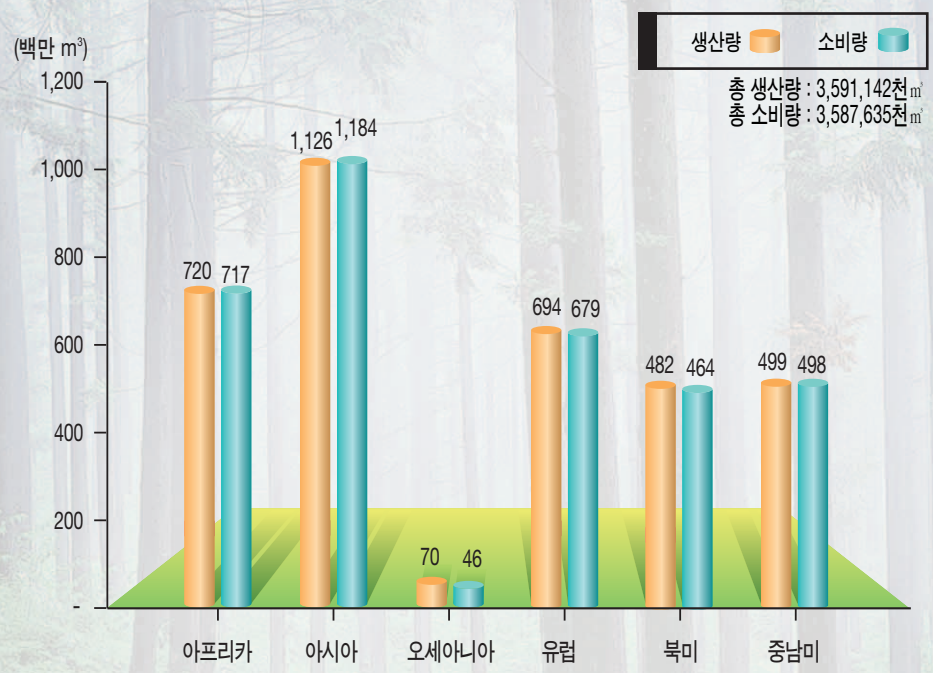

〈그림Ⅷ-4〉 대륙별 제재목 생산량 및 소비량(2013년)

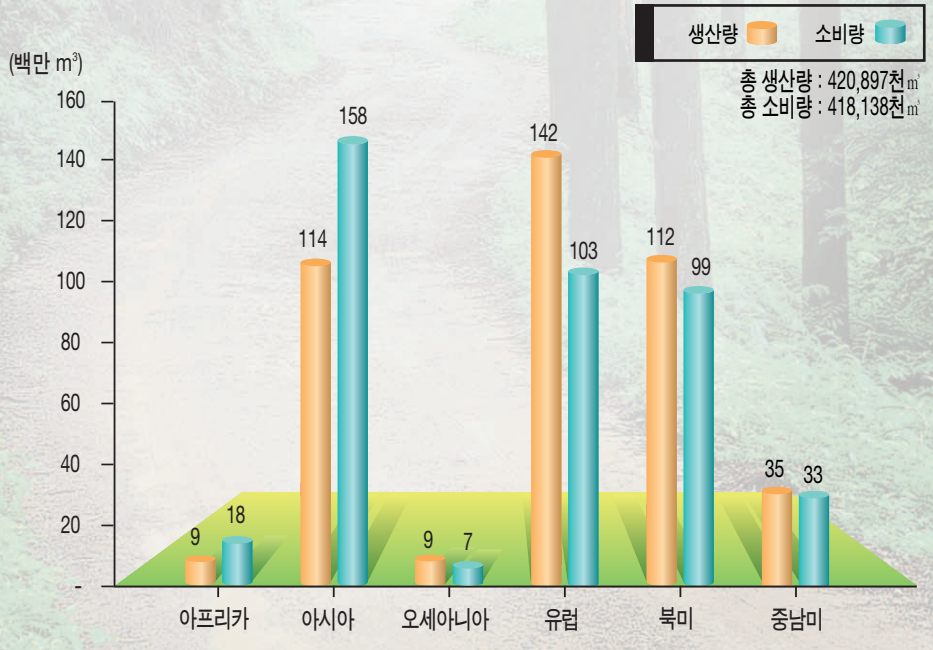

※ F.A.O 임산물 생산통계 연감 2012

〈그림Ⅷ-5〉 대륙별 합판 생산량 및 소비량(2013년)

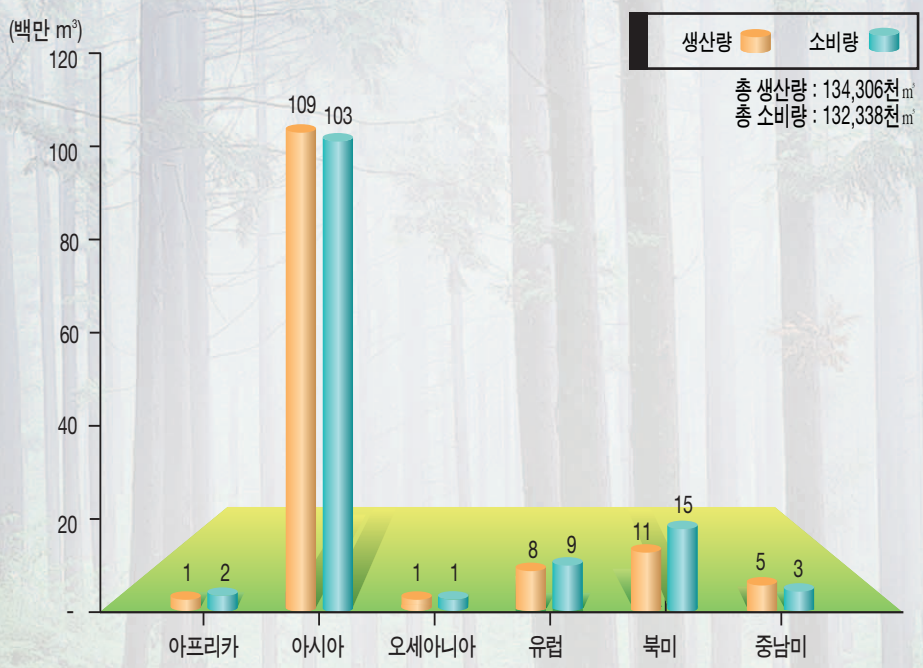

〈그림Ⅷ-6〉 대륙별 섬유판(MDF) 생산량 및 소비량(2013년)

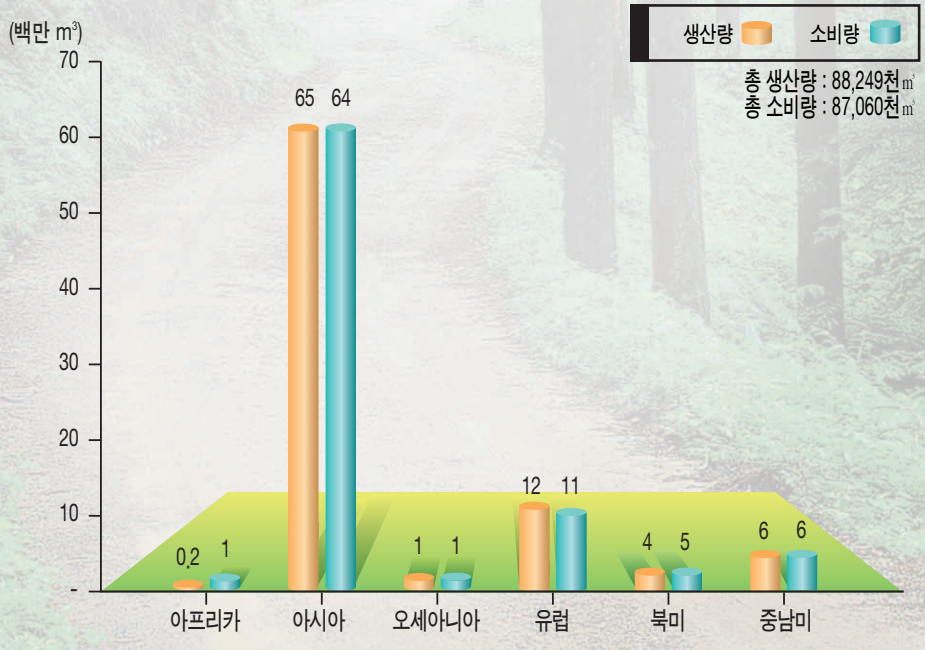

※ F.A.O 임산물 생산통계 연감 2012

1. 해외조림 현황

1-1. 국가별 조림실적 단위 : ha

구 분	합 계 Total	유칼립투스 Eucalyptus	라디에타파인 Radiata pine	터미널리아 Terminallia	아카시아 Acacia	주멜리나 Jumellina	고무나무 Rubber tree	히비스커스 Hibiscus
누 계	**357,537**	**86,929**	**11,690**	**1,365**	**77,401**	**8,218**	**25,072**	**4,783**
1995	2,905	1,267	-	-	1,124	-	-	-
1996	6,969	3,638	504	67	1,028	-	1,150	-
1997	9,501	3,438	1,515	230	1,179	1,016	510	-
1998	8,723	2,847	1,300	250	2,062	867	1,100	-
1999	8,851	4,012	998	182	626	1,315	577	-
2000	11,900	4,772	1,540	-	3,552	750	-	49
2001	11,966	2,459	1,514	-	6,115	826	-	78
2002	12,923	4,919	1,500	2	3,293	100	-	1,667
2003	12,910	3,882	-	-	5,381	-	-	2,286
2004	9,379	1,684	-	26	5,903	20	-	703
2005	10,346	4,600	-	169	4,781	-	-	-
2006	10,248	6,220	-	131	2,814	-	-	-
2007	13,303	7,537	-	38	4,804	-	-	-
2008	38,523	3,366	-	-	4,657	-	-	-
2009	27,796	937	200	-	1,439	-	-	-
2010	20,602	5,332	-	270	1,747	1,130	4,450	-
2011	25,456	8,550	-	-	1,700	2,194	5,600	-
2012	25,871	3,552	-	-	5,682	-	6,158	-
2013	34,977	5,848	2,224	-	6,127	-	1,026	-
2014	**43,182**	**6,561**	**395**	**-**	**9,960**	**-**	**852**	**-**
호 주	-	-	-	-	-	-	-	-
뉴질랜드	395	-	395	-	-	-	-	-
솔 로 몬	422	422	-	-	-	-	-	-
인도네시아	39,050	5,790	-	-	8,003	-	852	-
베 트 남	535	-	-	-	535	-	-	-
필 리 핀	-	-	-	-	-	-	-	-
중 국	-	-	-	-	-	-	-	-
파라과이	300	300	-	-	-	-	-	-
라 오 스	-	-	-	-	-	-	-	-
우루과이	49	49	-	-	-	-	-	-
캄보디아	1,620	-	-	-	1,422	-	-	-
미 얀 마	811	-	-	-	-	-	-	-
칠 레	-	-	-	-	-	-	-	-

자료 : 산림청 해외자원개발담당관실

Status of Overseas Forest Plantation

1-1. Overseas plantation area by country

Unit : ha

스비테니아 Swietenia	페로네마 Perronema	알비지아 Albizia	목마황 Casuarina aquisetefolia L.	파라이소 Paraiso	홍 송 Pinus koraiensis	팜유나무 Oil palm	자트로파 Jatropha	기 타 Others	Classification
347	**3,308**	**3,480**	**4,875**	**2,950**	**3,020**	**110,257**	**3,366**	**10,476**	**Total**
-	299	-	-	-	-	-	-	215	**1995**
-	300	-	-	-	-	-	-	282	**1996**
-	756	-	500	-	-	-	-	357	**1997**
-	-	-	-	-	-	-	-	297	**1998**
118	85	-	750	-	-	-	-	188	**1999**
35	-	-	700	-	-	-	-	502	**2000**
-	-	-	500	200	-	-	-	274	**2001**
-	-	-	700	600	-	-	-	142	**2002**
-	-	36	700	600	-	-	-	25	**2003**
-	22	-	800	-	-	-	-	221	**2004**
124	-	516	-	-	-	-	-	156	**2005**
52	-	-	150	-	520	-	-	361	**2006**
18	-	-	75	-	-	-	-	831	**2007**
-	-	849	-	-	1,000	24,890	3,300	461	**2008**
-	-	120	-	-	1,500	22,489	-	1,111	**2009**
-	-	-	-	1,550	-	6,038	-	85	**2010**
-	-	-	-	-	-	7,346	66	-	**2011**
-	-	977	-	-	-	9,395	-	107	**2012**
-	-	480	-	-	-	17,903	-	1,369	**2013**
-	**-**	**-**	**-**	**-**	**-**	**22,196**	**-**	**3,218**	**2014**
-	-	-	-	-	-	-	-	-	Australia
-	-	-	-	-	-	-	-	-	New Zealand
-	-	-	-	-	-	-	-	-	Solomon
-	-	-	-	-	-	21,385	-	3,020	Indonesia
-	-	-	-	-	-	-	-	-	Vietnam
-	-	-	-	-	-	-	-	-	Philippines
-	-	-	-	-	-	-	-	-	China
-	-	-	-	-	-	-	-	-	Paraguay
-	-	-	-	-	-	-	-	-	Laos
-	-	-	-	-	-	-	-	-	Uruguay
-	-	-	-	-	-	-	-	198	Cambodia
-	-	-	-	-	-	811	-	-	Myanma
-	-	-	-	-	-	-	-	-	Chile

Source : Global Forest Resources and Trade Division

2. 북한의 산림 현황

3-1. 연도별 토지 이용현황(Land use by year) 단위 : 1,000ha

연 도 Year	국토면적 National land	경지면적 주2) Agricultural land	재배면적 주2) Cultivated land	산림면적 주1) Forest area	산림률(%) % of land area	기 타 Others
1990	12,276	1,974	1,588	8,201	66.8	1,934
1997	12,276	1,992	1,499	8,201	66.8	2,083
1999	12,276	1,853	1,550	8,201	66.8	2,222
2000	12,276	1,992	1,572	6,933	56.5	3,351
2001	12,276	1,869	1,577	6,933	56.5	3,351
2002	12,314	1,853	1,569	6,933	56.3	3,528
2003	12,314	1,853	1,595	6,933	56.3	3,528
2004	12,314	1,903	1,597	6,933	56.3	3,478
2005	12,314	1,907	1,608	6,299	51.2	4,108
2006	12,314	1,910	1,609	6,299	51.2	4,105
2007	12,314	1,910	1,614	6,299	51.2	4,105
2008	12,314	1,910	1,614	6,299	51.2	4,105
2009	12,314	1,910	1,614	5,666	46.0	4,738
2010	12,314	1,910	1,661	5,666	46.0	4,738
2011	12,314	1,910	1,862	5,666	46.0	4,738
2012	12,314	1,910	1,862	5,666	46.0	4,738
2013	12,314	1,910	1,862	5,666	46.0	4,738

주1 : 산림면적은 FAO(2010) 자료이며, 이외는 통계청(북한통계) 자료임.
자료 : 통계청(KOSIS), FAO, 한국농촌경제연구원

Status of National Land Use of North Korea

3-2. 지역별 이용현황 (land use by region) **-1984년 기준**

Unit : ha

구 분 Classification	국토면적 National land	농업토지 Agricultural land	주민지구토지 Residential area	산림토지 Forest land	산업토지 Industrial land	수역토지 Watershed	특수토지 Special land
합 계 Total	12,143,415	1,986,811	123,983	9,042,717	168,899	693,674	127,332
평양특별시 Pyeong yang	209,053	71,705	11,749	89,558	8,613	16,369	11,059
남포직할시 Nam po	81,987	34,607	4,181	23,374	5,050	13,380	1,394
개성직할시 Gae seong	129,448	34,783	2,576	69,837	2,317	6,084	13,851
황 해 남 도 Hwanghae nam-do	820,444	340,156	16,409	346,063	20,429	90,823	6,564
황 해 북 도 Hwanghae buk-do	806,548	216,639	10,324	506,754	13,550	51,780	7,501
평 안 남 도 Pyeongyan nam-do	1,224,927	260,787	17,026	818,006	33,196	78,273	17,639
평 안 북 도 Pyeongyan buk-do	1,243,873	282,608	13,558	779,162	19,529	142,548	6,468
자 강 도 Jagang-do	1,658,336	105,139	6,965	1,452,371	9,121	65,173	19,568
양 강 도 Yanggang-do	1,373,814	84,764	3,847	1,239,592	6,045	39,291	275
함 경 남 도 Hamkyeong nam-do	1,841,435	211,949	15,100	1,506,294	20,256	78,813	9,023
함 경 북 도 Hamkyeong buk-do	1,656,355	177,230	13,251	1,364,671	19,711	67,911	13,582
강 원 도 Gangwon-do	1,097,195	166,444	8,997	847,035	11,082	43,229	20,408

3-3. 지역별 면적(Area by province)

Unit : 1,000ha

구 분	2011		2012		2013		Classification
	면적 land	%	면적 land	%	면적 land	%	
계	12,314	100.0	12,314	100.0	12,314	100.1	Total
평양직할시	175	1.4	175	1.4	175	1.4	Pyeong yang
나선특별시	95	0.8	95	0.8	95	0.8	Na seon
남포특별시	114	0.9	114	0.9	114	0.9	Nam po
평안남도	1,158	9.4	1,158	9.4	1,158	9.4	Pyeongyan nam-do
평안북도	1,268	10.3	1,268	10.3	1,268	10.3	Pyeongyan buk-do
함경남도	1,854	15.1	1,854	15.1	1,854	15.1	Hamkyeong nam-do
함경북도	1,598	13.0	1,598	13.0	1,598	13.0	Hamkyeong buk-do
황해남도	845	6.9	845	6.9	845	6.9	Hwanghae nam-do
황해북도	1,035	8.4	1,035	8.4	1,035	8.4	Hwanghae buk-do
강 원 도	1,109	9.0	1,109	9.0	1,109	9.0	Gangwon-do
자 강 도	1,677	13.6	1,677	13.6	1,677	13.6	Jagang-do
양 강 도	1,388	11.3	1,388	11.3	1,388	11.3	Yanggang-do

Note1 : Forest area is based on FAO statistics and other data are based on Statistics Korea.
Source : Statistics Korea(KOSIS), FAO, KREI

3. 임산물 남북교역 현황

(1) 수입현황 Imports

단위 : 톤, 1,000$ Unit : M/T, 1,000$

연 도 Year	계 Total	호 두 Walnut		고사리 Fern brake		도토리 Acorn		표고버섯 Oak mushroom		기 타 Other
		수 량 Quantity	금 액 Value	수 량 Quantity	금 액 Value	수 량 Quantity	금 액 Value	수 량 Quantity	금 액 Value	금 액 Value
1999	6,110	1,087	2,435	353	1,630	-	-	162	811	1,234
2000	8,547	1,522	3,781	502	2,088	-	-	233	1,056	1,622
2001	9,098	777	2,067	867	3,534	100	41	512	2,268	1,188
2002	9,897	1,088	2,994	859	3,674	-	-	325	1,516	1,713
2003	11,964	947	2,614	1,293	5,507	18	10	469	2,176	1,657
2004	15,065	948	2,772	1,297	5,743	300	139	831	4,307	2,104
2005	17,910	450	1,547	1,217	5,514	118	51	1,291	7,542	3,256
2006	22,112	80	521	1,415	7,797	555	310	1,396	10,712	2,772
2007	32,087	172	1,216	1,463	9,670	575	306	903	6,856	14,039
2008	35,284	112	900	1,336	9,581	248	141	552	4,731	19,931
2009	24,317	108	968	1,500	11,345	331	214	614	5,697	6,093
2010	12,800	52	534	93	653	187	106	290	2,973	8,534
2011	1,555	-	-	-	-	-	-	-	-	1,555
2012	1,414	-	-	-	-	-	-	-	-	1,414
2013	497	-	-	-	-	-	-	-	-	497
2014	**305**	**-**	**-**	**-**	**-**	**-**	**-**	**-**	**-**	**305**

주 : 2002년부터 수출품목 재구분
자료 : 산림청 임업통상팀

Forest Product Trade between South and North Korea

(2) 수출현황 Exports

단위 : 톤, 1,000$ Unit : M/T, 1,000$

연 도 Year	합 계 Total	벽 지 Wallpaper		목제펠릿 Wooden pallet		가 구 류 Furniture		솔잎기름 Pine needles oil		기 타 Other
		수 량 Quantity	금 액 Value	수 량 Quantity	금 액 Value	수 량 Quantity	금 액 Value	수 량 Quantity	금 액 Value	금 액 Value
1999	1,564	58	116	-	-	-	-	-	-	1,448
2000	992	-	-	-	-	1	5	-	-	987
2001	-	-	-	-	-	-	-	-	-	-

연 도 Year	합 계 Total	합 판 Plywood		제재목 Sawnwood		단기소득임산물 Non-timber forest products		석재류 Stone		기 타 Other
		수 량 Quantity	금 액 Value	수 량 Quantity	금 액 Value	수 량 Quantity	금 액 Value	수 량 Quantity	금 액 Value	금 액 Value
2002	395	256	230	99	120	-	28	-	-	17
2003	1,432	109	178	445	501	26	98	152	229	426
2004	2,614	334	393	55	236	200	297	86	192	1,496
2005	2,901	659	435	789	389	124	806	543	130	1,141
2006	3,483	1,534	1,066	322	142	489	352	2,840	700	1,223
2007	6,023	323	813	-	-	1,474	1,900	5,811	1,812	1,498
2008	7,009	3,868	1,144	183	-	505	836	4,348	1,051	3,978
2009	3,007	366	429	25	2	1,078	1,507	2,871	637	432
2010	2,505	207	160	-	-	956	2,103	64	21	221
2011	1,459	32	59	-	-	762	1,171	167	44	185
2012	2,407	188	888	-	-	760	1,122	146	114	283
2013	840	117	119	-	-	341	529	4	7	185
2014	**458**	**42**	**66**	**-**	**-**	**177**	**266**	**-**	**6**	**120**

Note : Products are reclassified in 2002.
Source : Forestry Trade Division

4. 세계 산림자원의 추정

단위 : 1,000ha, 1,000명

구 분	국토면적 Land area	2010년도 산림 (Forest, 2010)			
		면 적 Area	산림률 (%) of land area	ha당 임목축적 (㎥/ha)	1천명당 산림면적 (ha) Area per 1,000 people
세 계 총 계	**13,010,509**	**4,033,060**	**31.0**	**130.7**	**597.4**
아 프 리 카	2,974,011	674,419	22.7	114.1	683.1
아 시 아	3,091,407	592,512	19.2	90.6	145.4
오세아니아	849,094	191,384	22.5	109.1	5,477.5
유 럽	2,214,726	1,005,001	45.4	111.5	1,373.3
남 미	1,746,292	864,351	49.5	205.0	2,245.7
북 중 미	2,134,979	705,393	33.0	122.5	1,315.3
대 한 민 국	9,873	6,222	63.0	97.2	129.2
북 한	12,041	5,666	47.1	64.0	237.9
이 스 라 엘	2,164	154	7.1	38.3	21.8
일 본	36,450	24,979	68.5	170.1	196.2
터 키	76,963	11,334	14.7	134.6	153.3
오스트리아	8,245	3,887	47.1	292.0	466.2
벨 기 에	3,028	678	22.4	247.8	64.0
체 코	7,726	2,657	34.4	289.4	257.5
덴 마 크	4,243	544	12.8	198.5	99.7
에스토니아	4,239	2,217	52.3	202.5	1,653.2
핀 란 드	30,409	22,157	72.9	98.8	4,177.4
프 랑 스	55,010	15,954	29.0	162.0	257.2
독 일	34,877	11,076	31.8	315.3	134.6
그 리 스	12,890	3,903	30.3	47.4	350.5
헝 가 리	8,961	2,029	22.6	176.9	202.7
아이슬란드	10,025	30	0.3	15.0	95.2
아 일 랜 드	6,888	739	10.7	100.5	166.6
이 탈 리 아	29,411	9,149	31.1	151.3	153.5
룩셈부르크	259	87	33.6	298.9	180.9
네 덜 란 드	3,388	365	10.8	191.8	22.1
노 르 웨 이	30,427	10,065	33.1	98.1	2,111.4
폴 란 드	30,633	9,337	30.5	219.4	245.0
포 르 투 갈	9,068	3,456	38.1	53.8	323.7
슬로바키아	4,810	1,933	40.2	265.9	358.0
슬로베니아	2,014	1,253	62.2	332.0	621.8
스 페 인	49,919	18,173	36.4	50.2	408.5
스 웨 덴	41,033	28,203	68.7	119.1	3,063.9
스 위 스	4,000	1,240	31.0	345.2	164.4
영 국	24,250	2,881	11.9	131.6	46.9
호 주	768,228	149,300	19.4	60.3	7,084.6
뉴 질 랜 드	26,771	8,269	30.9	433.7	1,954.8
캐 나 다	909,351	310,134	34.1	106.4	9,324.8
멕 시 코	194,395	64,802	33.3	44.3	597.0
미 국	916,193	304,022	33.2	154.9	975.5
칠 레	74,880	16,231	21.7	184.6	965.9

주1 : 세계산림자원평가보고서 공표주기 5년.
주2 : 호주와 일본의 축적은 '09년 자료임.
자료 : 세계산림자원평가보고서 2010 (FRA)

Estimation of World Forest Resources

Unit : 1,000ha, 1,000명

산림면적 Forest area			2008년도 인구	Classification
1990	2000	2005	Population, 2008	
4,168,399	**4,085,168**	**4,060,964**	**6,750,525**	**World**
749,238	708,564	691,468	987,280	Africa
576,110	570,164	584,048	4,075,307	Asia
198,744	198,381	196,745	34,940	Oceania
989,471	998,239	1,001,150	731,805	Europe
946,454	904,322	882,258	384,892	South America
708,383	705,497	705,296	536,301	N. C. Ameriaca
6,370	6,288	6,255	48,152	Korea
8,201	6,933	6,299	23,819	Korea. D.P.R
132	153	155	7,051	Israel
24,950	24,876	24,935	127,293	Japan
9,680	10,146	10,740	73,914	Turkey
3,776	3,838	3,862	8,337	Austria
677	667	673	10,590	Belgium
2,629	2,637	2,647	10,319	Czech Republic
445	486	534	5,458	Denmark
2,090	2,243	2,252	1,341	Estonia
21,889	22,459	22,157	5,304	Finland
14,537	15,353	15,714	62,036	France
10,741	11,076	11,076	82,264	Germany
3,299	3,601	3,752	11,137	Greece
1,801	1,907	1,983	10,012	Hungary
9	18	25	315	Iceland
465	635	695	4,437	Ireland
7,590	8,369	8,759	59,604	Italy
86	87	87	481	Luxembourg
345	360	365	16,528	Netherlands
9,130	9,301	9,683	4,767	Norway
8,881	9,059	9,200	38,104	Poland
3,327	3,420	3,437	10,677	Portugal
1,922	1,921	1,932	5,400	Slovakia
1,188	1,233	1,243	2,015	Slovenia
13,818	16,988	17,293	44,486	Spain
27,281	27,389	28,203	9,205	Sweden
1,151	1,194	1,217	7,541	Switzerland
2,611	2,793	2,845	61,461	United Kingdom
154,500	154,920	153,920	21,074	Australia
7,720	8,266	8,311	4,230	New Zealand
310,134	310,134	310,134	33,259	Canada
70,291	66,751	65,578	108,555	Mexico
296,335	300,195	302,108	311,666	U. S. A.
15,263	15,834	16,043	16,804	Chile

Note1 : F.A.O. Global Forest Resources Assessment is conducted and released every five years.
Note2 : Australia and Japan are data of 2009.
Source : F.A.O. Global Forest Resources Assessment 2010

5. OECD 국가의 산림현황

단위 : 1,000ha

국 가 별 Countries	국토면적 Land area	산 림 면 적			
		임종별 산림면적			산림률 (%) of land area
		계 Total	천연림 Natural forest	인공림 Forest plantations	
OECD 총 계	**3,431,021**	**1,047,460**	**943,527**	**100,047**	**30.5**
대 한 민 국	9,873	6,222	4,400	1,823	63.0
이 스 라 엘	2,164	154	66	88	7.1
일 본	36,450	24,979	14,653	10,326	68.5
터 키	76,963	11,334	7,916	3,418	14.7
오스트리아	8,245	3,887	…	…	47.1
벨 기 에	3,028	678	282	396	22.4
체 코	7,726	2,657	22	2,635	34.4
덴 마 크	4,243	544	137	407	12.8
에스토니아	4,239	2,217	2,049	168	52.3
핀 란 드	30,409	22,157	16,252	5,904	72.9
프 랑 스	55,010	15,954	14,321	1,633	29.0
독 일	34,877	11,076	5,793	5,283	31.8
그 리 스	12,890	3,903	3,763	140	30.3
헝 가 리	8,961	2,029	417	1,612	22.6
아이슬란드	10,025	30	3	27	0.3
아 일 랜 드	6,888	739	82	657	10.7
이 탈 리 아	29,411	9,149	8,528	621	31.1
룩셈부르크	259	87	59	28	33.6
네 덜 란 드	3,388	365	-	365	10.8
노 르 웨 이	30,427	10,065	8,590	1,475	33.1
폴 란 드	30,633	9,337	448	8,889	30.5
포 르 투 갈	9,068	3,456	2,607	849	38.1
슬로바키아	4,810	1,933	974	959	40.2
슬로베니아	2,014	1,253	1,221	32	62.2
스 페 인	49,919	18,173	15,493	2,680	36.4
스 웨 덴	41,033	28,203	24,590	3,613	68.7
스 위 스	4,000	1,240	1,068	172	31.0
영 국	24,250	2,881	662	2,219	11.9
호 주	768,228	149,300	147,398	1,903	19.4
뉴 질 랜 드	26,771	8,269	6,457	1,812	30.9
캐 나 다	909,351	310,134	301,171	8,963	34.1
멕 시 코	194,395	64,802	61,599	3,203	33.3
미 국	916,193	304,022	278,659	25,363	33.2
칠 레	74,880	16,231	13,847	2,384	21.7
OECD 평균	**100,912**	**30,808**	**28,592**	**3,032**	**30.5**

주1 : 세계산림자원평가보고서 공표주기 5년
주2 : 소유별 산림면적은 '2010 세계산림자원평가보고서'의 2005년 기준 소유별 비율을 면적으로 환산한 자료임.
주3 : 호주와 일본의 축적은 '09년 자료임.

자료 : 세계산림자원평가보고서 2010

State of Forest in OECD Countries

unit : 1,000ha

Forest Area			임목축적 Stock Volume		국 가 별 Countries
소유별 산림면적			임목축적 (백만㎥) Growing stock (million ㎥)	ha당 임목축적 (㎥/ha)	
계 Total	공유림 Public forest	사유림 Private forest			
1,047,460	**615,745**	**381,646**	**127,133**	**121.4**	**Total OECD**
6,222	1,929	4,293	605	97.2	Korea
154	151	3	6	39.0	Israel
24,979	10,241	14,738	4,249	170.1	Japan
11,334	11,334	-	1,526	134.6	Turkey
3,887	739	3,148	1,135	292.0	Austria
678	298	380	168	247.8	Belgium
2,657	2,019	638	769	289.4	Czech Republic
544	163	375	108	198.5	Denmark
2,217	887	953	449	202.5	Estonia
22,157	7,090	15,067	2,189	98.8	Finland
15,954	4,148	11,806	2,584	162.0	France
11,076	5,870	4,873	3,492	315.3	Germany
3,903	3,005	898	185	47.4	Greece
2,029	1,177	852	359	176.9	Hungary
30	9	21	0.45	15.0	Iceland
739	429	310	74	100.1	Ireland
9,149	3,111	6,038	1,384	151.3	Italy
87	41	46	26	298.9	Luxembourg
365	179	186	70	191.8	Netherlands
10,065	1,409	8,656	987	98.1	Norway
9,337	7,750	1,587	2,049	219.4	Poland
3,456	69	3,387	186	53.8	Portugal
1,933	1,005	831	514	265.9	Slovakia
1,253	326	927	416	332.0	Slovenia
18,173	5,270	11,994	912	50.2	Spain
28,203	6,769	21,434	3,358	119.1	Sweden
1,240	843	397	428	345.2	Switzerland
2,881	1,008	1,873	379	131.6	United Kingdom
149,300	110,482	35,832	9,002	60.3	Australia
8,269	5,292	2,977	3,586	433.7	New Zealand
310,134	285,323	24,811	32,983	106.4	Canada
64,802	2,592	16,849	2,870	44.3	Mexico
304,022	130,729	173,293	47,088	154.9	U. S. A.
16,231	4,058	12,173	2,997	184.6	Chile
30,808	**18,110**	**11,225**	**3,739**	**121.4**	**Average OECD**

Note1 : F.A.O Global Forest Resources Assessment is conducted and released every five years.
Note2 : Forest area by ownership has been calculated based on the ownership percentage based on 2005 which has been reported in the 'FAO Global Forest Rosources Assessment 2010'
Note3 : Australia and Japan are data of 2009.
Source : F.A.O. Global Forest Resources Assessment 2010

6. 주요국의 원목 생산 및 소비

단위 : 1,000㎥

구 분	생 산 량 Production				
	2009	2010	2011	2012	2013
세 계 총 계	**3,352,376**	**3,471,158**	**3,549,124**	**3,559,005**	**3,591,142**
아 프 리 카	695,331	699,459	706,203	712,035	719,765
아 시 아	1,108,965	1,126,100	1,126,313	1,122,529	1,125,550
오세아니아	61,739	67,406	70,054	68,131	70,157
유 럽	592,195	658,596	682,528	682,715	694,403
북 미	448,834	465,999	486,268	481,093	482,203
중 남 미	445,312	453,598	477,758	492,503	499,064
대 한 민 국	5,653	5,943	6,153	6,338	6,339
북 한	7,449	7,487	7,527	7,547	7,576
중 국	339,942	350,628	346,354	341,657	347,506
일 본	16,711	17,281	18,374	18,559	21,134
터 키	19,300	20,597	21,039	21,959	20,858
말 레 이 시 아	22,985	22,113	20,692	22,342	21,246
필 리 핀	16,267	15,915	16,117	16,002	16,201
인 도 네 시 아	110,147	113,849	117,994	117,522	115,232
베 트 남	27,850	28,200	27,100	26,800	26,800
호 주	30,316	30,430	31,429	28,504	27,592
뉴 질 랜 드	20,828	24,491	26,130	27,415	29,974
오 스 트 리 아	16,727	17,831	18,696	18,021	17,390
벨 기 에	4,395	4,827	5,128	5,128	5,128
체 코	15,502	16,736	15,381	15,061	15,331
덴 마 크	2,813	2,669	2,583	2,446	2,379
핀 란 드	41,653	50,952	50,767	52,310	56,992
프 랑 스	54,447	55,808	55,041	51,495	51,671
독 일	48,073	54,418	56,142	52,338	53,207
러 시 아	158,900	175,499	191,225	192,055	194,461
이 탈 리 아	8,080	7,844	7,744	7,744	7,744
네 덜 란 드	1,016	1,081	982	955	1,108
노 르 웨 이	8,884	10,443	10,291	10,572	11,598
폴 란 드	34,629	35,467	37,180	38,015	38,939
포 르 투 갈	9,564	9,648	10,961	10,711	10,641
슬 로 바 키 아	9,087	9,599	9,213	8,202	8,063
슬 로 베 니 아	2,930	2,945	3,388	3,341	3,415
스 페 인	13,980	16,089	15,428	14,657	15,353
스 웨 덴	65,100	72,200	71,900	69,499	68,900
스 위 스	4,702	4,938	4,861	4,659	4,779
영 국	8,624	9,718	10,020	10,120	10,821
캐 나 다	116,306	142,013	148,178	148,183	148,183
미 국	332,528	323,986	338,090	332,909	334,019
멕 시 코	43,878	43,870	43,714	44,234	44,198
브 라 질	226,707	235,432	253,144	266,769	269,411
칠 레	51,023	47,215	55,148	55,073	57,191

자료 : FAO 임산물생산통계연감 2013

Roundwood Production and Consumption of Major Countries

Unit : 1,000㎥

소 비 량 Consumption					Classification
2009	2010	2011	2012	2013	
3,349,733	**3,473,800**	**3,553,441**	**3,557,331**	**3,587,635**	**World**
691,857	696,022	703,033	708,651	716,532	Africa
1,148,786	1,172,366	1,182,201	1,174,266	1,183,936	Asia
48,461	50,851	50,132	47,738	45,917	Oceania
574,157	644,149	665,431	668,934	678,652	Europe
441,722	457,772	475,967	466,061	464,295	N. Ameriaca
444,750	452,641	476,678	491,681	498,303	L.A.C
10,665	10,159	10,179	10,024	10,452	Korea
7,377	7,477	7,516	7,558	7,554	Korea. D.P.R
368,744	385,826	389,476	380,295	393,445	China
20,805	21,972	22,912	22,958	25,424	Japan
20,274	22,006	22,350	23,127	21,547	Turkey
18,740	17,653	17,312	19,246	17,531	Malaysia
16,294	15,940	16,193	16,083	16,282	Philippines
110,174	113,928	118,013	117,539	115,394	Indonesia
28,430	28,950	27,991	27,750	28,395	Viet Nam
29,174	28,981	29,415	27,109	25,349	Australia
12,060	13,748	13,506	13,660	13,433	New Zealand
24,522	25,452	25,866	25,178	25,653	Austria
6,811	8,210	8,531	8,991	8,708	Belgium
13,341	15,946	13,612	12,908	13,365	Czech Republic
2,672	2,753	2,623	2,497	2,273	Denmark
45,763	56,858	55,859	57,165	62,878	Finland
50,353	50,063	49,325	47,605	47,563	France
48,968	58,631	59,849	55,792	58,572	Germany
136,671	154,324	170,526	174,213	175,333	Russian Fed
11,710	11,946	12,052	11,328	11,288	Italy
837	808	905	757	664	Netherlands
9,060	11,038	10,969	10,000	9,734	Norway
35,429	36,058	38,726	38,505	38,193	Poland
9,420	9,502	11,549	11,349	11,748	Portugal
6,967	7,686	7,169	6,680	5,646	Slovakia
2,425	2,408	2,694	2,478	2,439	Slovenia
14,983	16,539	15,524	14,643	14,819	Spain
69,105	77,735	78,527	76,013	76,006	Sweden
4,414	4,417	4,178	4,013	4,290	Switzerland
8,522	9,441	9,605	9,387	10,196	United Kingdom
118,242	142,784	146,783	146,584	145,977	Canada
323,479	314,988	329,182	319,477	318,317	U. S. A.
43,895	43,876	43,711	44,219	44,177	Mexico
226,741	235,432	253,085	266,727	269,334	Brazil
51,012	47,180	55,108	55,071	57,186	Chile

7. 주요국의 연료 생산 및 소비

단위 : 천㎥

구 분	생 산 량 Production				
	2009	2010	2011	2012	2013
세 계 총 계	**1,809,970**	**1,824,463**	**1,840,458**	**1,848,739**	**1,853,772**
아 프 리 카	622,313	630,108	638,879	642,476	649,355
아 시 아	772,438	766,275	758,234	750,074	743,428
오세아니아	10,710	10,736	10,747	10,631	10,632
유 럽	115,176	126,911	134,226	140,637	144,809
북 미	43,437	43,648	41,880	41,879	41,879
중 남 미	245,897	246,784	256,493	263,043	263,669
대 한 민 국	2,477	2,477	2,479	2,480	2,481
북 한	5,949	5,987	6,027	6,047	6,076
중 국	192,390	188,823	185,430	182,100	178,831
일 본	92	88	84	80	77
터 키	5,048	4,902	4,616	4,258	4,096
말 레 이 시 아	2,858	2,810	2,760	2,711	2,664
필 리 핀	12,469	12,362	12,250	12,144	12,042
인 도 네 시 아	62,341	59,743	57,288	54,917	52,627
베 트 남	22,000	21,500	20,400	20,000	20,000
호 주	4,828	4,853	4,862	4,745	4,745
뉴 질 랜 드	-	-	-	-	-
오 스 트 리 아	4,584	4,550	5,065	5,189	4,957
벨 기 에	725	714	893	893	893
체 코	1,733	1,965	1,914	2,020	2,182
덴 마 크	1,106	1,080	1,115	1,115	1,115
핀 란 드	4,952	4,975	5,241	7,695	7,660
프 랑 스	25,366	26,174	26,653	26,550	27,220
독 일	9,087	9,031	10,783	9,476	11,155
러 시 아	12,590	13,904	15,600	14,600	14,082
이 탈 리 아	5,352	5,197	5,388	5,388	5,388
네 덜 란 드	290	290	290	290	290
노 르 웨 이	2,253	2,121	1,785	1,785	2,579
폴 란 드	4,154	4,124	4,980	5,043	5,144
포 르 투 갈	600	600	600	600	600
슬 로 바 키 아	586	510	643	587	690
슬 로 베 니 아	983	1,104	1,336	1,121	1,127
스 페 인	2,080	5,120	3,900	3,030	3,030
스 웨 덴	5,900	5,900	5,900	5,900	5,900
스 위 스	1,415	1,499	1,539	1,673	1,810
영 국	988	1,381	1,234	1,332	1,578
캐 나 다	3,000	3,211	1,443	1,442	1,442
미 국	40,437	40,437	40,437	40,436	40,436
멕 시 코	38,752	38,829	38,834	38,840	38,845
브 라 질	104,547	107,032	113,175	119,965	119,965
칠 레	14,621	12,655	15,998	15,998	16,122

자료 : FAO 임산물생산통계연감 2013

Fuel Wood Production and Consumption of Major Countries

Unit : 1,000㎥

소 비 량 Consumption					Classification
2009	2010	2011	2012	2013	
1,808,536	**1,822,733**	**1,838,314**	**1,846,914**	**1,852,274**	**World**
622,264	630,096	638,821	642,365	649,476	Africa
772,464	766,554	758,442	750,793	743,990	Asia
10,711	10,736	10,747	10,630	10,629	Oceania
113,873	125,053	132,365	138,667	142,912	Europe
43,334	43,519	41,456	41,448	41,632	N. Ameriaca
245,890	246,774	256,484	263,012	263,635	L.A.C
2,477	2,477	2,479	2,480	2,481	Korea
5,949	5,987	6,027	6,047	6,076	Korea. D.P.R
192,392	188,826	185,434	182,103	178,838	China
92	88	84	80	77	Japan
5,113	5,144	4,823	4,424	4,123	Turkey
2,855	2,806	2,756	2,710	2,663	Malaysia
12,469	12,362	12,250	12,144	12,042	Philippines
62,351	59,796	57,315	54,925	52,610	Indonesia
21,940	21,467	20,367	19,999	19,999	Viet Nam
4,827	4,853	4,862	4,744	4,741	Australia
-	-	-	-	-	New Zealand
5,071	5,085	5,826	5,855	5,831	Austria
775	758	984	1,472	1,225	Belgium
1,630	1,939	1,848	1,904	2,066	Czech Republic
1,278	1,216	1,310	1,291	1,164	Denmark
5,835	5,108	5,275	7,703	7,629	Finland
24,816	25,403	25,863	25,862	26,584	France
9,304	9,313	11,144	9,760	11,780	Germany
12,001	13,711	15,329	14,389	13,961	Russian Fed
6,306	6,148	6,473	6,343	6,429	Italy
270	288	275	267	267	Netherlands
2,365	2,292	2,046	1,895	2,690	Norway
4,051	4,011	4,910	4,938	4,964	Poland
586	599	596	595	593	Portugal
498	448	631	393	356	Slovakia
820	939	1,205	1,082	1,022	Slovenia
2,022	5,063	3,828	2,927	2,938	Spain
6,406	6,376	6,649	6,353	6,378	Sweden
1,402	1,485	1,535	1,671	1,814	Switzerland
938	1,225	1,099	847	1,164	United Kingdom
3,023	3,256	1,480	1,442	1,442	Canada
40,310	40,263	39,976	40,006	40,189	U. S. A.
38,746	38,821	38,824	38,806	38,810	Mexico
104,547	107,032	113,175	119,965	119,965	Brazil
14,621	12,655	16,001	16,001	16,124	Chile

8. 주요국의 산업용재 생산 및 소비

단위 : 1,000㎥

구 분	생 산 량 Production				
	2009	2010	2011	2012	2013
세 계 총 계	**1,542,406**	**1,646,695**	**1,708,666**	**1,710,266**	**1,737,370**
아 프 리 카	73,017	69,350	67,324	69,559	70,410
아 시 아	336,528	359,825	368,080	372,455	382,122
오세아니아	51,029	56,670	59,307	57,500	59,525
유 럽	477,020	531,685	548,302	542,079	549,594
북 미	405,397	422,351	444,388	439,214	440,324
중 남 미	199,415	206,814	221,265	229,459	235,395
대 한 민 국	3,176	3,466	3,674	3,858	3,858
북 한	1,500	1,500	1,500	1,500	1,500
중 국	147,551	161,805	160,923	159,557	168,675
일 본	16,619	17,193	18,290	18,479	21,057
터 키	14,252	15,695	16,423	17,701	16,762
말 레 이 시 아	20,127	19,303	17,932	19,631	18,582
필 리 핀	3,798	3,553	3,867	3,858	4,159
인 도 네 시 아	47,806	54,106	60,706	62,606	62,606
베 트 남	5,850	6,700	6,700	6,800	6,800
호 주	25,488	25,577	26,567	23,759	22,847
뉴 질 랜 드	20,828	24,491	26,130	27,415	29,974
오 스 트 리 아	12,144	13,281	13,631	12,831	12,433
벨 기 에	3,670	4,114	4,235	4,235	4,235
체 코	13,769	14,771	13,467	13,041	13,149
덴 마 크	1,707	1,590	1,468	1,331	1,264
핀 란 드	36,701	45,977	45,526	44,614	49,331
프 랑 스	29,081	29,634	28,387	24,945	24,451
독 일	38,987	45,388	45,358	42,863	42,052
러 시 아	146,310	161,595	175,625	177,455	180,379
이 탈 리 아	2,728	2,647	2,356	2,356	2,356
네 덜 란 드	726	791	692	665	818
노 르 웨 이	6,631	8,322	8,506	8,787	9,019
폴 란 드	30,475	31,343	32,200	32,972	33,795
포 르 투 갈	8,964	9,048	10,361	10,111	10,041
슬 로 바 키 아	8,501	9,089	8,570	7,615	7,373
슬 로 베 니 아	1,948	1,841	2,052	2,220	2,288
스 페 인	11,900	10,969	11,528	11,627	12,323
스 웨 덴	59,200	66,300	66,000	63,599	63,000
스 위 스	3,287	3,439	3,322	2,986	2,969
영 국	7,635	8,337	8,787	8,788	9,243
캐 나 다	113,306	138,802	146,735	146,741	146,741
미 국	292,091	283,549	297,653	292,473	293,583
멕 시 코	5,126	5,041	4,880	5,394	5,353
브 라 질	122,160	128,400	139,969	146,804	149,446
칠 레	36,402	34,560	39,150	39,075	41,069

자료 : FAO 임산물생산통계연감 2013

Industrial Roundwood Production and Consumption of Major Countries

Unit : 1,000㎥

소 비 량 Consumption					Classification
2009	2010	2011	2012	2013	
1,541,197	**1,651,067**	**1,715,127**	**1,710,417**	**1,735,361**	**World**
69,593	65,926	64,212	66,286	67,056	Africa
376,322	405,811	423,760	423,473	439,947	Asia
37,751	40,115	39,385	37,108	35,288	Oceania
460,284	519,096	533,065	530,267	535,739	Europe
398,388	414,253	434,511	424,613	422,663	N. Ameriaca
198,859	205,866	220,194	228,669	234,668	L.A.C
8,188	7,683	7,700	7,544	7,971	Korea
1,428	1,490	1,489	1,512	1,478	Korea. D.P.R
176,352	197,000	204,042	198,191	214,607	China
20,712	21,884	22,829	22,878	25,348	Japan
15,161	16,862	17,527	18,703	17,424	Turkey
15,885	14,847	14,556	16,536	14,868	Malaysia
3,825	3,578	3,942	3,939	4,240	Philippines
47,823	54,131	60,698	62,614	62,784	Indonesia
6,491	7,483	7,624	7,751	8,396	Viet Nam
24,347	24,128	24,552	22,365	20,607	Australia
12,060	13,748	13,506	13,660	13,433	New Zealand
19,451	20,367	20,040	19,323	19,823	Austria
6,036	7,452	7,547	7,519	7,482	Belgium
11,711	14,007	11,764	11,004	11,299	Czech Republic
1,394	1,537	1,313	1,206	1,109	Denmark
39,929	51,749	50,585	49,462	55,249	Finland
25,537	24,660	23,461	21,742	20,979	France
39,664	49,318	48,705	46,032	46,792	Germany
124,670	140,613	155,197	159,823	161,372	Russian Fed
5,405	5,799	5,579	4,984	4,859	Italy
567	520	630	490	397	Netherlands
6,696	8,746	8,923	8,105	7,044	Norway
31,378	32,047	33,816	33,567	33,229	Poland
8,835	8,903	10,953	10,754	11,155	Portugal
6,469	7,237	6,538	6,287	5,290	Slovakia
1,604	1,469	1,489	1,396	1,417	Slovenia
12,961	11,477	11,696	11,716	11,882	Spain
62,699	71,359	71,878	69,660	69,627	Sweden
3,013	2,932	2,643	2,342	2,476	Switzerland
7,584	8,216	8,506	8,540	9,031	United Kingdom
115,219	139,528	145,304	145,142	144,535	Canada
283,169	274,725	289,207	279,471	278,128	U. S. A.
5,149	5,055	4,888	5,413	5,366	Mexico
122,194	128,400	139,910	146,761	149,369	Brazil
36,391	34,525	39,107	39,071	41,061	Chile

9. 주요국의 목탄 생산 및 소비

단위 : 톤

구 분	생 산 량 Production				
	2009	2010	2011	2012	2013
세 계 총 계	**46,072**	**46,763**	**48,437**	**49,807**	**50,624**
아 프 리 카	27,815	28,829	29,815	30,275	31,010
아 시 아	8,484	8,396	8,606	8,841	8,874
오세아니아	36	35	36	36	37
유 럽	590	528	508	499	521
북 미	924	939	854	852	852
중 남 미	8,223	8,036	8,618	9,304	9,330
대 한 민 국	32	11	10	6	33
북 한	155	157	158	159	161
중 국	-	-	-	-	-
일 본	26	25	25	25	25
터 키	-	-	-	-	-
말 레 이 시 아	29	29	29	29	29
필 리 핀	464	359	517	433	410
인 도 네 시 아	664	664	664	664	664
베 트 남	108	115	120	414	414
호 주	24	23	23	23	24
뉴 질 랜 드	-	-	-	-	-
오 스 트 리 아	1	1	1	1	1
벨 기 에	-	-	-	-	-
체 코	6	7	6	6	6
덴 마 크	-	-	-	-	-
핀 란 드	-	-	-	-	-
프 랑 스	55	51	50	45	45
독 일	2	2	2	2	2
러 시 아	76	76	51	53	61
이 탈 리 아	10	10	10	10	10
네 덜 란 드	3	5	5	5	-
노 르 웨 이	-	-	-	-	-
폴 란 드	66	63	79	89	99
포 르 투 갈	19	19	21	19	23
슬 로 바 키 아	80	3	4	4	4
슬 로 베 니 아	-	-	-	-	-
스 페 인	-	-	-	-	-
스 웨 덴	-	-	-	-	-
스 위 스	-	-	-	-	-
영 국	5	5	5	5	5
캐 나 다	-	-	-	-	-
미 국	924	939	854	852	852
멕 시 코	142	76	85	80	82
브 라 질	5,018	4,951	5,479	6,258	6,258
칠 레	249	248	248	247	247

자료 : FAO 임산물생산통계연감 2013

Wood Charcoal Production and Consumption of Major Countries

Unit : M/T

소 비 량 Consumption					Classification
2009	2010	2011	2012	2013	
46,192	**46,972**	**48,666**	**50,059**	**50,878**	**World**
27,445	28,458	29,401	29,860	30,569	Africa
8,768	8,632	8,877	9,051	9,217	Asia
40	39	42	46	57	Oceania
1,110	1,101	1,067	1,089	1,069	Europe
978	1,019	948	935	934	N. Ameriaca
7,852	7,723	8,332	9,079	9,032	L.A.C
148	119	123	118	150	Korea
155	157	158	160	163	Korea. D.P.R
-	-	-	-	-	China
172	175	174	169	172	Japan
19	23	32	51	74	Turkey
6	7	1	14	12	Malaysia
425	322	490	382	375	Philippines
465	456	434	436	420	Indonesia
99	102	107	387	390	Viet Nam
28	27	31	34	45	Australia
1	1	1	1	2	New Zealand
11	12	11	13	12	Austria
36	18	30	14	28	Belgium
10	12	19	22	21	Czech Republic
14	9	8	14	14	Denmark
2	3	3	3	3	Finland
105	120	121	124	116	France
189	206	210	226	208	Germany
73	74	49	40	56	Russian Fed
83	101	77	69	66	Italy
29	28	35	60	37	Netherlands
29	28	37	33	37	Norway
61	52	73	74	70	Poland
67	45	58	64	50	Portugal
82	4	5	5	6	Slovakia
1	1	2	2	2	Slovenia
-	-	-	-	-	Spain
22	20	21	21	30	Sweden
12	12	12	12	12	Switzerland
44	106	92	90	108	United Kingdom
14	38	44	25	21	Canada
964	981	903	910	913	U. S. A.
93	19	14	8	6	Mexico
5,096	5,072	5,589	6,334	6,296	Brazil
278	285	285	288	288	Chile

10. 주요국의 제재목 생산 및 소비

단위 : 1,000㎥

구 분	생 산 량 Production				
	2009	2010	2011	2012	2013
세 계 총 계	**344,356**	**376,689**	**388,357**	**402,489**	**420,897**
아 프 리 카	8,447	8,657	8,955	8,928	9,207
아 시 아	79,543	86,857	94,478	105,560	113,591
오세아니아	8,502	9,329	8,525	8,582	8,803
유 럽	127,926	139,083	142,716	139,948	142,332
북 미	87,096	98,680	100,612	105,510	112,080
중 남 미	32,843	34,081	33,071	33,961	34,884
대 한 민 국	3,144	3,622	3,756	3,113	3,113
북 한	280	280	280	280	280
중 국	32,337	37,231	44,638	55,740	63,040
일 본	9,291	9,415	9,434	9,320	10,100
터 키	5,853	6,243	6,461	6,682	6,405
말 레 이 시 아	3,875	4,321	4,011	4,003	4,003
필 리 핀	304	377	372	218	450
인 도 네 시 아	4,169	4,169	4,169	4,169	4,169
베 트 남	5,000	5,800	5,800	6,200	6,000
호 주	4,730	5,079	4,556	4,391	4,593
뉴 질 랜 드	3,554	4,032	3,788	4,008	4,023
오 스 트 리 아	8,458	9,603	9,636	8,952	8,893
벨 기 에	1,255	1,383	1,369	1,369	1,369
체 코	4,048	4,744	4,454	4,259	4,037
덴 마 크	441	448	372	372	363
핀 란 드	8,072	9,473	9,750	9,440	10,440
프 랑 스	7,885	8,316	8,675	8,067	7,901
독 일	20,781	22,059	22,628	21,081	21,478
러 시 아	27,293	28,870	31,215	32,230	33,500
이 탈 리 아	1,220	1,200	1,250	1,370	1,360
네 덜 란 드	210	231	238	190	216
노 르 웨 이	1,850	2,118	2,271	2,289	2,206
폴 란 드	3,850	4,220	4,422	4,249	4,321
포 르 투 갈	1,093	1,045	1,044	942	872
슬 로 바 키 아	2,254	2,576	2,204	1,560	1,430
슬 로 베 니 아	525	760	703	660	660
스 페 인	2,072	2,038	2,162	1,971	2,047
스 웨 덴	16,221	16,757	16,492	16,286	16,074
스 위 스	1,481	1,457	1,313	1,135	1,044
영 국	2,856	3,101	3,279	3,409	3,581
캐 나 다	32,820	38,667	38,880	40,564	42,859
미 국	54,276	60,013	61,732	64,946	69,221
멕 시 코	2,405	2,431	2,344	2,667	2,753
브 라 질	16,844	17,452	16,201	15,167	15,397
칠 레	5,836	6,354	6,785	7,160	7,721

자료 : FAO 임산물생산통계연감 2013

Sawnwood Production and Consumption of Major Countries

Unit : 1,000㎥

소 비 량 Consumption					Classification
2009	2010	2011	2012	2013	
338,406	**372,112**	**386,626**	**397,605**	**418,138**	**World**
16,058	16,191	16,017	16,254	17,894	Africa
103,650	117,451	135,670	145,579	157,706	Asia
6,916	7,738	7,142	6,878	7,323	Oceania
99,820	108,718	108,014	103,293	102,983	Europe
81,085	89,350	88,386	93,050	99,016	N. Ameriaca
30,876	32,664	31,396	32,550	33,218	L.A.C
4,042	4,797	5,228	4,727	4,872	Korea
280	277	270	267	270	Korea. D.P.R
42,506	52,622	66,982	77,106	87,832	China
14,816	15,770	16,219	15,823	17,538	Japan
6,271	6,866	7,341	7,611	7,331	Turkey
2,414	2,122	2,283	2,077	2,132	Malaysia
77					Philippines
3,767	3,628	3,385	3,420	3,446	Indonesia
5,743	6,696	6,670	7,145	6,895	Viet Nam
4,936	5,412	4,994	4,740	4,966	Australia
1,727	2,043	1,919	1,930	2,125	New Zealand
4,435	5,277	5,850	5,710	5,749	Austria
2,135	2,242	2,267	2,215	2,217	Belgium
2,591	3,421	3,401	3,184	2,783	Czech Republic
1,238	1,304	1,161	1,436	1,992	Denmark
3,485	4,262	4,128	3,446	3,641	Finland
10,403	11,140	11,232	9,873	9,338	France
17,863	19,175	19,799	18,709	19,087	Germany
11,109	11,210	11,548	11,975	12,225	Russian Fed
6,593	7,070	6,982	5,988	5,753	Italy
2,493	2,667	2,626	2,316	2,247	Netherlands
2,303	2,581	2,806	2,859	2,746	Norway
4,085	4,426	4,844	4,516	4,400	Poland
987	957	755	748	417	Portugal
1,924	1,975	1,276	1,147	1,081	Slovakia
469	628	541	521	621	Slovenia
3,469	3,212	3,070	2,621	2,737	Spain
4,307	5,808	5,213	4,827	4,892	Sweden
1,449	1,472	1,568	1,377	1,277	Switzerland
7,893	8,605	8,053	8,448	8,954	United Kingdom
14,977	17,703	15,973	16,549	16,287	Canada
66,091	71,629	72,397	76,485	82,714	U. S. A.
3,696	3,905	4,131	4,417	4,502	Mexico
15,550	16,382	14,934	13,990	14,225	Brazil
4,145	4,606	4,728	5,016	5,258	Chile

11. 주요국의 목질패널 생산 및 소비

12-1. 생산 단위 : 천㎥

구 분	단 판 Veneer Sheets					합 판 Plywood				
	2009	2010	2011	2012	2013	2009	2010	2011	2012	2013
세 계 총 계	**11,882**	**12,157**	**12,554**	**11,961**	**11,731**	**81,261**	**91,299**	**108,811**	**117,500**	**134,306**
아 프 리 카	1,166	1,071	1,078	1,025	1,049	779	744	812	914	910
아 시 아	6,070	6,056	6,137	5,758	5,594	59,225	67,192	84,185	92,444	108,833
오세아니아	611	876	924	881	819	398	502	556	563	535
유 럽	1,847	1,988	2,191	1,999	1,988	5,596	6,859	7,398	7,535	7,856
북 미	850	850	900	950	950	10,744	11,402	11,159	11,317	11,472
중 남 미	1,338	1,316	1,324	1,347	1,331	4,518	4,601	4,701	4,728	4,700
대 한 민 국	286	224	251	200	201	494	450	455	434	434
북 한										
중 국	3,033	3,063	3,033	3,033	3,033	44,465	50,915	68,430	76,332	92,507
일 본	60	60	60	60	60	2,287	2,645	2,486	2,459	2,761
터 키	82	96	88	85	84	100	110	115	116	114
말 레 이 시 아	821	798	833	415	398	3,901	4,285	3,887	4,067	3,989
필 리 핀	88	136	114	129	60	273	296	320	297	199
인 도 네 시 아	685	737	816	891	816	4,150	4,850	4,850	5,178	5,268
베 트 남	134	60	62	65	62	70	90	95	100	100
호 주	117	123	132	112	106	118	120	140	160	128
뉴 질 랜 드	404	663	702	679	623	255	360	360	356	360
오 스 트 리 아	37	8	8	8	8	163	273	216	216	216
벨 기 에	25	34	34	34	34	13	21	24	24	24
체 코	32	37	30	30	28	175	204	181	178	180
덴 마 크	83	82	80	80	80	13	8	9	9	9
핀 란 드	36	47	47	47	47	800	980	1,010	1,020	1,090
프 랑 스	54	56	58	59	59	265	271	258	324	271
독 일	167	183	187	127	104	193	232	218	178	161
러 시 아	318	320	527	558	660	2,107	2,689	3,040	3,150	3,304
이 탈 리 아	317	317	315	274	203	337	310	310	280	225
네 덜 란 드	-	-	-	-	-	-	-	-	-	-
노 르 웨 이	-	-	-	-	-	24	30	14	16	17
폴 란 드	76	112	49	43	50	312	402	411	388	430
포 르 투 갈	30	29	29	48	35	23	24	96	63	31
슬 로 바 키 아	3	19	16	19	19	15	20	22	26	25
슬 로 베 니 아	37	20	30	25	25	103	100	81	67	66
스 페 인	91	111	111	96	111	233	267	299	255	275
스 웨 덴	38	33	29	28	28	65	60	84	53	53
스 위 스	5	5	5	5	1	8	8	8	7	7
영 국	-	-	-	-	-	-	-	-	-	-
캐 나 다	450	450	500	550	550	1,810	2,005	1,794	1,824	1,792
미 국	400	400	400	400	400	8,934	9,397	9,365	9,493	9,680
멕 시 코	350	350	350	350	350	194	84	120	116	116
브 라 질	550	550	550	550	550	2,197	2,300	2,230	2,573	2,573
칠 레	64	44	50	71	53	1,095	1,176	1,291	942	860

자료 : FAO 임산물생산통계연감 2013

Processed Wood-based Panel Production and Consumption of Major Countries

12-1. Production

Unit : 1,000㎥

P B Particle Board					섬 유 판 MDF					Classification
2009	2010	2011	2012	2013	2009	2010	2011	2012	2013	
94,410	**95,771**	**97,928**	**97,062**	99,280	**59,803**	**69,363**	**75,681**	**83,202**	**88,249**	**World**
639	583	591	809	819	93	93	98	218	226	Africa
22,513	21,742	22,239	23,171	22,987	40,059	49,020	55,078	61,086	65,202	Asia
1,066	1,070	1,142	1,030	993	1,277	1,216	1,269	1,183	1,163	Oceania
43,988	46,289	46,875	45,559	45,216	10,224	11,036	11,185	11,717	12,244	Europe
21,798	20,757	21,674	20,881	23,147	4,158	3,310	3,351	3,658	3,754	N. Ameriaca
4,406	5,330	5,406	5,613	6,118	3,992	4,688	4,699	5,340	5,661	L.A.C
934	919	795	801	802	1,655	1,836	1,812	1,712	1,678	Korea
										Korea. D.P.R
14,393	12,725	12,781	12,974	12,330	31,316	38,942	44,596	50,225	53,945	China
972	934	959	943	1,040	320	342	374	387	404	Japan
2,350	3,100	3,620	3,950	4,300	2,916	3,265	3,570	3,900	4,285	Turkey
177	192	133	166	175	1,460	1,460	1,460	1,460	1,460	Malaysia
4	4	4	4	4	-	-	-	-	-	Philippines
125	125	125	125	125	229	229	229	229	229	Indonesia
180	240	245	250	250	130	160	170	160	160	Viet Nam
911	928	986	866	837	632	558	605	466	460	Australia
155	142	156	164	156	645	658	664	717	703	New Zealand
2,100	2,200	2,250	2,250	2,200	650	650	650	650	650	Austria
1,850	1,829	1,810	1,810	1,810	225	239	309	309	309	Belgium
928	1,085	1,052	1,033	1,032	44	46	29	29	29	Czech Republic
343	315	331	349	346	5	27	34	-	-	Denmark
170	220	170	100	105	-	-	-	-	-	Finland
3,680	4,170	4,378	4,273	4,171	770	860	870	870	870	France
9,277	7,634	6,940	6,781	6,806	1,494	1,762	1,542	1,478	1,454	Germany
4,562	5,429	6,634	6,753	6,657	1,003	1,078	1,197	1,316	1,310	Russian Fed
2,700	3,016	2,976	2,588	2,354	800	800	760	730	708	Italy
-	-	-	-	-	-	-	-	-	-	Netherlands
293	348	316	286	192	-	-	-	-	-	Norway
4,704	4,684	4,917	4,879	4,786	1,901	2,176	2,218	2,366	2,906	Poland
848	848	693	594	649	326	326	443	701	421	Portugal
705	562	550	530	520	3	-	-	-	-	Slovakia
117	130	130	90	40	150	110	120	130	125	Slovenia
1,778	1,778	1,584	1,320	1,320	800	800	807	840	1,093	Spain
587	495	510	483	483	67	71	61	56	56	Sweden
522	529	522	405	370	221	253	220	200	200	Switzerland
2,370	2,594	2,625	2,215	2,276	660	776	759	788	756	United Kingdom
5,686	6,157	6,974	7,446	7,962	843	793	767	780	810	Canada
16,112	14,600	14,700	13,435	15,185	3,315	2,517	2,584	2,878	2,944	U. S. A.
460	590	580	580	580	-	40	40	60	60	Mexico
2,623	3,194	3,263	3,462	3,800	2,395	3,036	3,040	3,678	4,000	Brazil
382	515	545	599	766	751	869	917	913	912	Chile

Source : FAO Yearbook of Forest Products 2013

11. 주요국의 목질패널 생산 및 소비 (계속)

12-2. 소비 단위 : 천㎥

구 분	단 판 Veneer Sheets					합 판 Plywood				
	2009	2010	2011	2012	2013	2009	2010	2011	2012	2013
세 계 총 계	**11,772**	**12,321**	**12,760**	**12,448**	**12,530**	**79,260**	**89,803**	**106,952**	**115,938**	**132,338**
아 프 리 카	1,036	935	937	918	977	1,533	1,572	1,712	1,785	1,742
아 시 아	6,397	6,598	6,780	6,590	6,685	54,308	61,621	78,183	86,241	102,898
오세아니아	413	609	645	625	658	522	711	776	818	845
유 럽	2,023	2,077	2,254	2,009	2,040	6,718	7,985	8,726	8,683	8,674
북 미	593	802	869	991	881	13,419	14,693	14,152	14,854	14,763
중 남 미	1,310	1,301	1,274	1,314	1,291	2,760	3,219	3,404	3,557	3,416
대 한 민 국	495	502	504	423	382	1,806	1,792	1,636	1,641	1,591
북 한	-	-	-	-	-	1	4	6	7	6
중 국	3,063	3,148	3,149	3,349	3,627	39,992	44,713	60,100	67,478	83,391
일 본	159	295	307	274	318	5,217	5,891	6,286	6,097	6,519
터 키	86	117	119	128	127	207	255	342	367	385
말 레 이 시 아	499	480	613	143	156	60	539	651	865	825
필 리 핀	107	159	145	165	77	332	386	463	468	486
인 도 네 시 아	694	742	824	908	827	1,447	2,360	2,502	2,908	2,998
베 트 남	147	76	78	85	82	122	103	133	123	154
호 주	41	30	30	21	98	274	365	411	435	426
뉴 질 랜 드	285	491	534	522	486	216	313	303	321	361
오 스 트 리 아	56	34	34	36	29	-	124	59	91	23
벨 기 에	39	54	54	48	50	166	125	180	189	192
체 코	18	23	32	34	28	136	216	117	132	140
덴 마 크	70	79	77	89	166	182	179	216	216	208
핀 란 드	13	18	20	27	18	208	256	268	276	262
프 랑 스	102	150	151	124	114	500	652	623	554	497
독 일	200	229	228	179	153	981	1,183	1,285	1,216	1,206
러 시 아	220	55	251	315	362	826	1,212	1,483	1,827	1,790
이 탈 리 아	478	484	470	407	312	606	577	545	499	461
네 덜 란 드	28	26	24	28	28	407	445	558	387	328
노 르 웨 이	4	5	4	4	4	75	89	74	81	83
폴 란 드	92	126	67	65	83	315	430	468	406	464
포 르 투 갈	35	29	17	27	29	91	71	159	97	69
슬 로 바 키 아	14	31	30	30	27	49	33	36	34	28
슬 로 베 니 아	27	11	18	16	15	43	50	36	36	41
스 페 인	115	150	155	124	148	175	189	199	155	174
스 웨 덴	36	33	23	22	20	172	178	227	187	166
스 위 스	7	6	6	6	2	59	74	79	90	103
영 국	13	26	24	18	22	1,098	1,190	1,259	1,231	1,316
캐 나 다	211	434	475	489	446	2,365	3,613	2,988	3,158	2,824
미 국	382	367	394	502	434	11,051	11,077	11,160	11,693	11,935
멕 시 코	368	374	376	380	376	541	639	639	430	408
브 라 질	527	518	490	503	500	705	860	1,015	1,401	1,319
칠 레	39	29	29	48	34	351	489	457	427	463

자료 : FAO 임산물생산통계연감 2013

Processed Wood-based Panel Production and Consumption of Major Countries (Cont'd)

12-2. Consumption

Unit : 1,000㎥

P B Particle Board					섬 유 판 MDF					Classification
2009	2010	2011	2012	2013	2009	2010	2011	2012	2013	
93,471	**94,325**	**97,979**	**95,981**	**98,836**	**58,649**	**69,103**	**74,386**	**81,250**	**87,060**	**World**
854	791	773	898	941	452	708	515	730	934	Africa
23,945	23,526	24,787	25,722	25,629	40,089	48,713	54,081	59,714	64,029	Asia
1,017	1,082	1,164	1,049	1,023	657	656	648	600	626	Oceania
41,276	43,532	44,571	42,000	42,137	8,751	9,787	9,955	10,328	10,948	Europe
21,904	19,951	21,166	20,503	22,845	4,541	4,301	4,243	4,357	4,812	N. Ameriaca
4,474	5,442	5,518	5,810	6,261	4,159	4,938	4,943	5,521	5,711	L.A.C
1,610	1,722	1,566	1,542	1,657	1,720	1,952	1,795	1,642	1,670	Korea
-	-	-	-	-	1	1	2	2	3	Korea. D.P.R
14,965	13,411	13,435	13,584	12,930	29,846	37,466	42,197	47,121	51,269	China
1,318	1,345	1,518	1,441	1,589	648	614	731	806	818	Japan
2,340	3,203	3,635	4,108	4,414	2,632	2,959	3,325	3,855	4,192	Turkey
44	12	66	22		1,026	840	901	955	897	Malaysia
29	56	45	78	92	8	41	20	33	24	Philippines
379	439	505	546	660	242	211	263	235	193	Indonesia
249	319	352	327	337	327	444	453	423	390	Viet Nam
933	988	1,062	940	926	514	497	571	471	452	Australia
77	87	95	103	95	142	156	75	128	169	New Zealand
801	836	892	888	837	243	206	198	180	209	Austria
1,599	1,556	1,594	1,631	1,651	37	-	-	89	99	Belgium
174	273	189	178	335	110	94	87	88	95	Czech Republic
733	570	660	567	536	211	223	257	125	138	Denmark
182	209	169	179	179	99	116	123	124	105	Finland
3,067	3,248	3,373	3,171	3,080	1,042	1,168	1,246	1,063	976	France
8,525	7,438	7,339	7,244	7,082	92	315	311	576	547	Germany
4,432	5,375	6,811	6,846	6,949	1,019	1,322	1,670	1,834	1,753	Russian Fed
2,971	3,681	3,352	3,170	3,028	1,259	1,408	1,003	797	945	Italy
423	419	510	419	439	194	208	183	176	191	Netherlands
237	260	218	235	200	116	145	148	105	147	Norway
5,116	5,275	5,325	5,061	5,195	1,669	1,773	1,819	1,899	2,414	Poland
695	803	526	375	401	183	204	338	593	273	Portugal
611	528	516	418	528	-	26	36	87	92	Slovakia
178	190	186	162	146	86	33	42	63	48	Slovenia
1,326	1,421	1,086	902	1,101	191	346	327	359	511	Spain
956	1,045	1,162	1,005	914	82	169	156	164	182	Sweden
485	552	527	407	403	63	84	97	85	76	Switzerland
2,756	2,965	3,025	2,492	2,837	1,108	1,236	1,205	1,153	1,207	United Kingdom
3,098	2,808	3,832	3,706	3,778	710	685	563	615	559	Canada
18,806	17,143	17,335	16,797	19,067	3,831	3,616	3,680	3,742	4,253	U. S. A.
489	629	634	666	686	339	413	444	392	392	Mexico
2,604	3,136	3,174	3,369	3,712	2,483	3,174	3,172	3,654	3,943	Brazil
383	547	544	642	657	583	693	661	635	696	Chile

Source : FAO Yearbook of Forest Products 2013

12. 주요국의 목질패널 수입 및 수출

12-3. 수입 단위 : 천㎥

구 분	단 판 Veneer Sheets					합 판 Plywood				
	2009	2010	2011	2012	2013	2009	2010	2011	2012	2013
세 계 총 계	**2,397**	**2,827**	**3,010**	**3,194**	**3,383**	**18,736**	**22,229**	**23,475**	**23,820**	**24,092**
아 프 리 카	66	98	97	104	121	902	1,008	1,054	1,079	1,001
아 시 아	953	1,217	1,303	1,503	1,688	7,785	9,069	9,968	10,188	10,645
오세아니아	19	16	22	22	28	214	330	345	370	405
유 럽	965	1,094	1,157	1,074	1,148	5,589	6,274	6,858	6,524	6,583
북 미	349	344	375	433	346	3,510	4,463	4,189	4,737	4,646
중 남 미	45	57	57	58	52	737	1,084	1,061	922	813
대 한 민 국	210	279	254	223	182	1,321	1,352	1,188	1,211	1,161
북 한	-	-	-	-	-	1	4	6	7	6
중 국	197	290	390	543	806	1,160	1,334	1,208	1,177	1,153
일 본	100	236	248	214	259	2,948	3,255	3,809	3,645	3,765
터 키	22	43	51	64	67	128	190	244	268	293
말 레 이 시 아	28	42	49	38	30	133	174	192	186	235
필 리 핀	23	26	38	64	31	98	122	190	190	301
인 도 네 시 아	20	19	24	35	26	40	147	138	179	179
베 트 남	14	20	25	29	29	120	192	220	236	250
호 주	15	13	17	15	15	179	269	278	293	312
뉴 질 랜 드	3	2	3	6	13	17	38	39	47	65
오 스 트 리 아	42	49	53	54	42	116	155	196	209	145
벨 기 에	33	42	45	31	26	527	544	593	533	537
체 코	8	14	52	53	49	43	48	65	71	78
덴 마 크	23	31	31	19	88	229	219	262	270	266
핀 란 드	21	18	20	26	18	91	109	122	111	92
프 랑 스	66	116	113	106	102	397	544	492	374	367
독 일	114	132	123	119	105	1,066	1,288	1,423	1,336	1,338
러 시 아	15	16	21	21	18	53	35	43	252	244
이 탈 리 아	191	200	188	162	140	417	485	463	420	428
네 덜 란 드	34	29	26	31	31	457	495	620	476	399
노 르 웨 이	4	5	4	4	4	51	62	65	72	70
폴 란 드	33	33	34	40	50	120	160	199	187	215
포 르 투 갈	30	26	23	32	26	76	57	69	41	44
슬 로 바 키 아	15	20	28	23	14	47	29	41	42	39
슬 로 베 니 아	10	10	9	9	10	18	23	22	21	22
스 페 인	63	76	83	72	79	64	64	65	52	68
스 웨 덴	16	21	14	13	11	144	152	185	173	155
스 위 스	5	4	5	5	4	53	68	74	86	99
영 국	16	28	26	20	24	1,164	1,264	1,330	1,285	1,374
캐 나 다	164	148	159	183	171	861	1,909	1,554	1,621	1,458
미 국	184	196	215	250	175	2,647	2,551	2,632	3,113	3,184
멕 시 코	20	25	27	31	28	351	558	523	316	295
브 라 질	10	10	9	8	10	4	7	2	2	3
칠 레	3	3	3	3	3	13	39	49	107	109

자료 : FAO 임산물생산통계연감 2013

Processed Wood-based Panel Imports and Exports of Major Countries

12-3. Imports

Unit : 1,000㎥

P B Particle Board					섬 유 판 MDF					Classification
2009	2010	2011	2012	2013	2009	2010	2011	2012	2013	
19,879	**21,336**	**23,134**	**23,874**	**25,570**	**12,089**	**14,496**	**14,421**	**13,868**	**14,926**	**World**
285	259	257	157	145	375	640	464	543	738	Africa
4,046	4,602	5,474	5,533	5,757	3,747	4,164	4,370	4,443	4,660	Asia
50	85	96	91	107	86	79	87	92	84	Oceania
11,276	12,715	13,083	13,180	13,890	5,934	6,797	6,664	6,191	6,534	Europe
3,749	3,124	3,633	4,309	5,050	1,257	1,917	1,879	1,714	2,100	N. Ameriaca
472	551	590	604	621	691	898	957	885	811	L.A.C
678	805	772	743	857	82	134	38	29	44	Korea
-	-	-	-	-	1	1	2	2	3	Korea. D.P.R
699	853	860	837	883	458	535	556	288	309	China
361	423	571	506	556	336	282	367	428	426	Japan
244	367	332	478	427	172	232	311	420	332	Turkey
276	253	486	459	380	71	84	56	84	88	Malaysia
25	52	41	74	88	13	41	20	34	32	Philippines
272	329	391	428	536	98	110	150	151	140	Indonesia
86	102	130	100	100	198	290	290	283	283	Viet Nam
37	69	82	79	89	80	72	81	84	71	Australia
5	9	8	7	16	3	3	2	4	6	New Zealand
402	464	438	461	439	89	89	56	74	130	Austria
309	314	368	409	428	564	599	492	460	480	Belgium
288	473	476	480	638	113	108	120	116	130	Czech Republic
444	313	401	310	240	212	205	230	132	144	Denmark
61	81	85	105	98	101	118	125	125	106	Finland
695	768	717	740	708	617	660	707	618	577	France
1,815	2,218	2,649	2,645	2,502	356	471	464	397	392	Germany
445	529	619	895	1,084	193	344	548	702	689	Russian Fed
550	948	709	911	985	771	1,107	717	508	558	Italy
573	536	633	522	533	284	309	287	295	306	Netherlands
86	94	90	101	132	140	167	168	124	163	Norway
979	1,151	981	921	1,087	202	168	163	113	146	Poland
125	97	142	125	161	158	172	186	176	184	Portugal
231	311	249	228	262	66	26	39	87	92	Slovakia
153	164	152	144	146	30	37	37	37	40	Slovenia
308	409	377	325	393	364	401	363	371	323	Spain
439	612	702	577	480	130	182	182	194	199	Sweden
250	291	258	255	253	78	85	80	82	69	Switzerland
632	649	691	610	790	560	597	611	558	577	United Kingdom
678	243	618	452	604	317	300	240	264	259	Canada
3,071	2,881	3,016	3,857	4,446	940	1,617	1,639	1,450	1,841	U. S. A.
87	84	105	119	140	339	373	404	332	332	Mexico
40	19	4	5	9	122	162	182	92	85	Brazil
71	118	91	147	101	20	45	60	68	81	Chile

Source : FAO Yearbook of Forest Products 2013

12. 주요국의 목질패널 수입 및 수출(계속)

12-4. 수출 단위 : 천㎥

구 분	단 판 Veneer Sheets					합 판 Plywood				
	2009	2010	2011	2012	2013	2009	2010	2011	2012	2013
세 계 총 계	**2,507**	**2,663**	**2,805**	**2,708**	**2,584**	**20,736**	**23,725**	**25,334**	**25,383**	**26,060**
아 프 리 카	196	234	238	211	194	147	180	154	207	169
아 시 아	627	675	660	671	597	12,702	14,640	15,970	16,392	16,580
오세아니아	218	283	301	278	189	90	121	125	115	94
유 럽	790	1,005	1,095	1,065	1,095	4,467	5,148	5,530	5,375	5,766
북 미	605	393	405	391	415	835	1,172	1,197	1,201	1,355
중 남 미	73	73	107	92	92	2,494	2,465	2,358	2,093	2,097
대 한 민 국	1	1	1	-	1	9	9	7	4	4
북 한	-	-	-	-	-	-	-	-	-	-
중 국	168	205	274	227	212	5,633	7,536	9,538	10,031	10,268
일 본	1	1	-	-	1	18	9	9	7	7
터 키	18	22	20	21	23	21	45	18	17	22
말 레 이 시 아	350	359	269	310	272	3,974	3,920	3,428	3,388	3,399
필 리 핀	4	3	7	28	14	39	32	47	19	14
인 도 네 시 아	10	13	16	18	15	2,743	2,637	2,486	2,449	2,449
베 트 남	1	4	9	9	9	68	179	182	213	196
호 주	91	106	119	106	22	23	24	7	18	14
뉴 질 랜 드	122	174	171	163	150	56	85	96	81	64
오 스 트 리 아	23	24	27	26	21	278	304	353	334	339
벨 기 에	19	23	25	17	11	374	440	437	368	369
체 코	22	28	50	49	49	82	36	129	117	119
덴 마 크	36	34	34	10	1	60	48	55	63	67
핀 란 드	44	47	47	46	47	683	833	863	855	920
프 랑 스	18	22	20	41	47	162	163	127	143	141
독 일	81	87	82	66	56	277	337	355	298	293
러 시 아	113	282	297	264	316	1,334	1,512	1,600	1,575	1,758
이 탈 리 아	30	33	33	29	30	148	218	228	201	192
네 덜 란 드	6	3	2	3	2	49	50	63	89	71
노 르 웨 이	-	-	-	-	-	1	2	6	7	4
폴 란 드	18	18	16	18	17	117	133	141	169	181
포 르 투 갈	25	26	35	53	32	8	10	7	7	6
슬 로 바 키 아	4	8	14	12	6	14	16	27	34	36
슬 로 베 니 아	20	18	21	18	20	78	73	68	52	48
스 페 인	39	37	39	44	42	122	141	165	152	169
스 웨 덴	18	21	21	19	20	37	34	42	39	42
스 위 스	2	3	3	3	3	2	2	3	3	3
영 국	3	2	2	2	2	66	75	70	54	58
캐 나 다	403	164	184	243	275	306	301	359	287	426
미 국	202	229	221	148	140	529	871	837	914	929
멕 시 코	1	1	1	1	2	4	3	4	6	3
브 라 질	33	42	69	55	60	1,496	1,447	1,217	1,175	1,257
칠 레	28	18	24	26	22	757	726	883	621	507

자료 : FAO 임산물생산통계연감 2013

Processed Wood-based Panel Imports and Exports of Major Countries (Cont'd)

12-4. Exports

Unit : 1,000㎥

P B Particle Board					섬 유 판 MDF					Classification
2009	2010	2011	2012	2013	2009	2010	2011	2012	2013	
20,819	**22,782**	**23,082**	**24,955**	**26,014**	**13,242**	**14,756**	**15,716**	**15,820**	**16,116**	**World**
71	50	75	68	23	16	25	47	31	30	Africa
2,615	2,818	2,926	2,983	3,114	3,716	4,471	5,367	5,815	5,833	Asia
99	72	75	72	77	706	639	707	675	621	Oceania
13,987	15,472	15,387	16,739	16,969	7,406	8,047	7,895	7,580	7,829	Europe
3,643	3,930	4,141	4,687	5,352	873	926	988	1,015	1,043	N. Ameriaca
403	439	479	407	479	524	648	713	704	760	L.A.C
2	1	1	2	2	17	18	55	98	52	Korea
-	-	-	-	-	-	-	-	-	-	Korea. D.P.R
126	167	207	226	283	1,928	2,010	2,955	3,391	2,985	China
15	12	11	8	7	8	10	10	9	12	Japan
254	264	317	320	313	456	538	556	465	425	Turkey
409	433	553	603	652	505	704	615	589	651	Malaysia
-	-	-	-	-	5	-	-	1	8	Philippines
17	14	11	8	1	85	128	116	145	176	Indonesia
17	23	23	23	13	1	7	7	20	54	Viet Nam
15	9	6	4	-	198	133	115	79	79	Australia
84	63	69	67	77	506	505	591	594	540	New Zealand
1,701	1,829	1,796	1,823	1,802	496	533	509	544	571	Austria
560	587	584	588	586	752	837	802	680	690	Belgium
1,042	1,285	1,339	1,335	1,335	47	60	62	57	64	Czech Republic
54	58	71	92	50	7	9	7	7	6	Denmark
49	92	86	26	24	2	1	1	1	1	Finland
1,307	1,690	1,722	1,842	1,799	345	352	331	425	471	France
2,567	2,414	2,251	2,182	2,227	1,759	1,917	1,695	1,299	1,299	Germany
575	583	441	801	793	177	100	75	184	246	Russian Fed
279	283	333	329	311	312	499	474	441	321	Italy
151	117	123	103	94	90	100	104	118	115	Netherlands
141	182	189	152	125	24	22	21	19	16	Norway
567	561	573	738	678	434	571	563	580	638	Poland
279	142	310	344	409	301	294	291	283	332	Portugal
324	345	283	341	254	68	-	3	-	-	Slovakia
92	104	96	72	39	94	114	115	104	118	Slovenia
760	766	874	743	611	973	855	843	852	905	Spain
70	62	50	54	49	116	84	88	87	73	Sweden
287	269	253	253	220	237	253	203	197	193	Switzerland
246	278	291	332	229	112	137	166	193	126	United Kingdom
3,266	3,592	3,760	4,192	4,788	450	408	445	429	510	Canada
377	338	381	495	564	423	518	543	586	533	U. S. A.
58	45	51	34	34	-	-	-	-	-	Mexico
59	77	93	98	97	33	24	50	116	142	Brazil
70	86	93	104	210	188	221	316	346	297	Chile

Source : FAO Yearbook of Forest Products 2013

IX

부 록

Appendix

〈그림Ⅸ-1〉 백두대간 보호지역 지정 현황

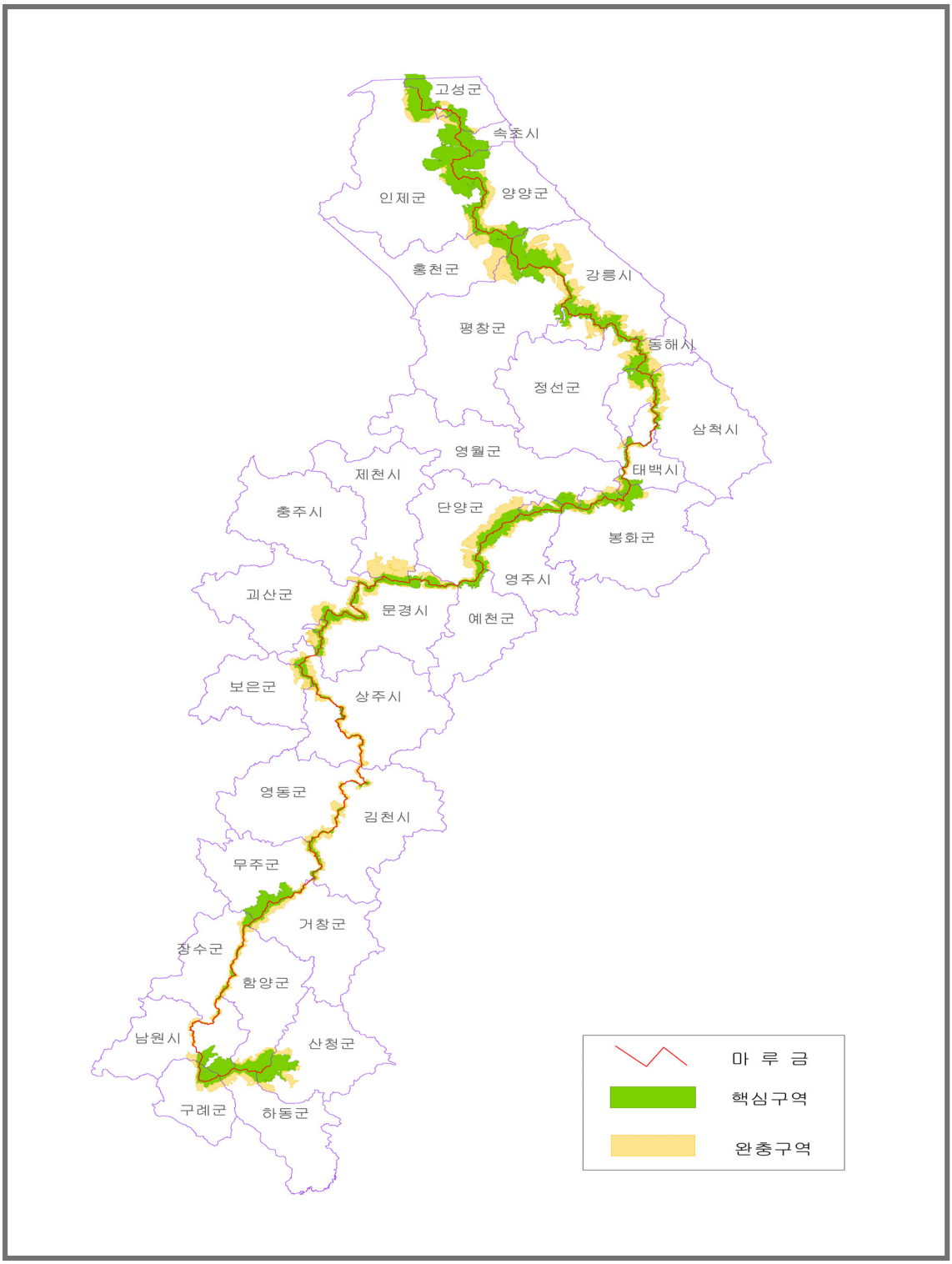

〈그림Ⅸ-2〉 우리나라 100대 명산

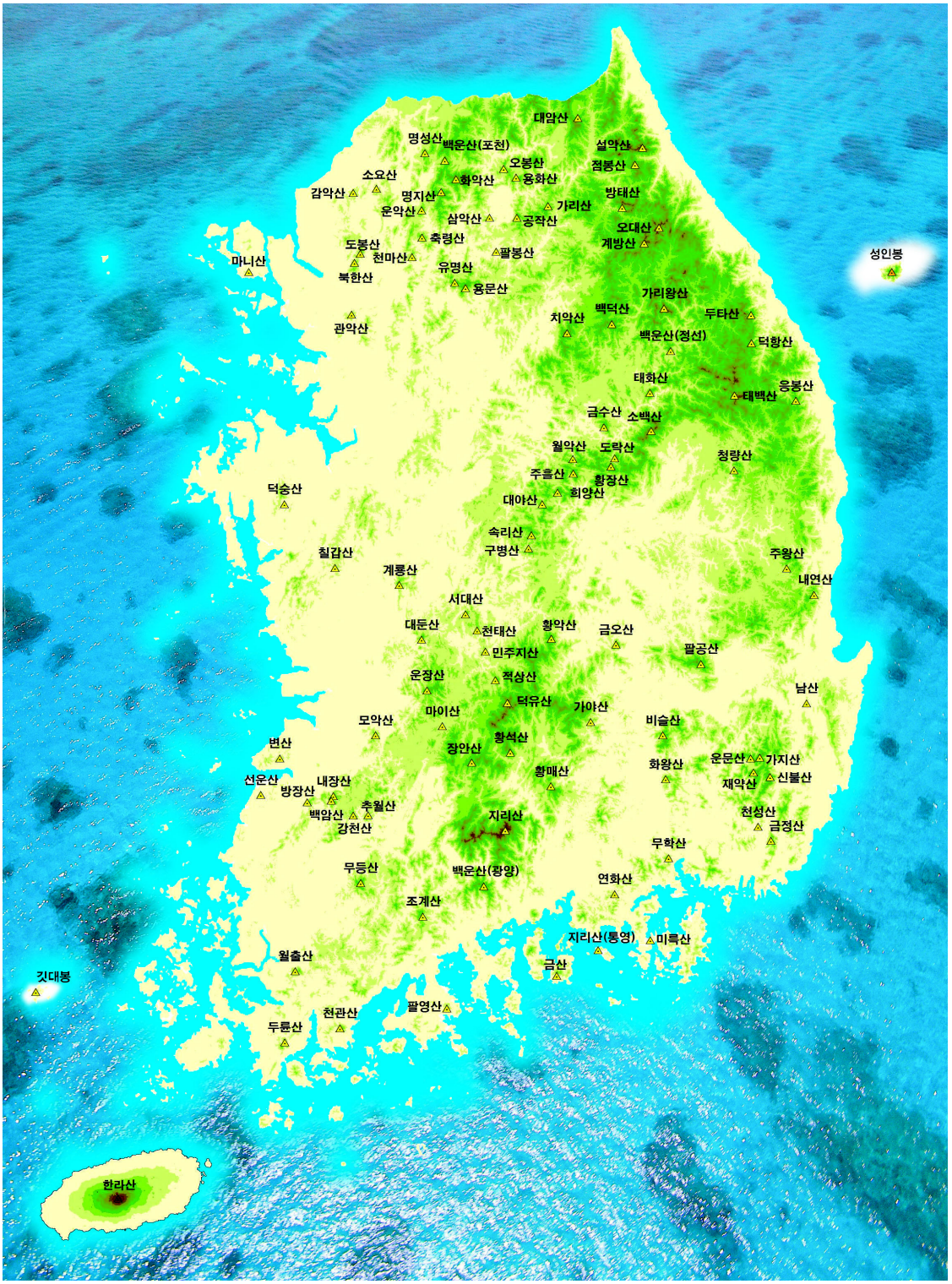

1. 산림청 기구

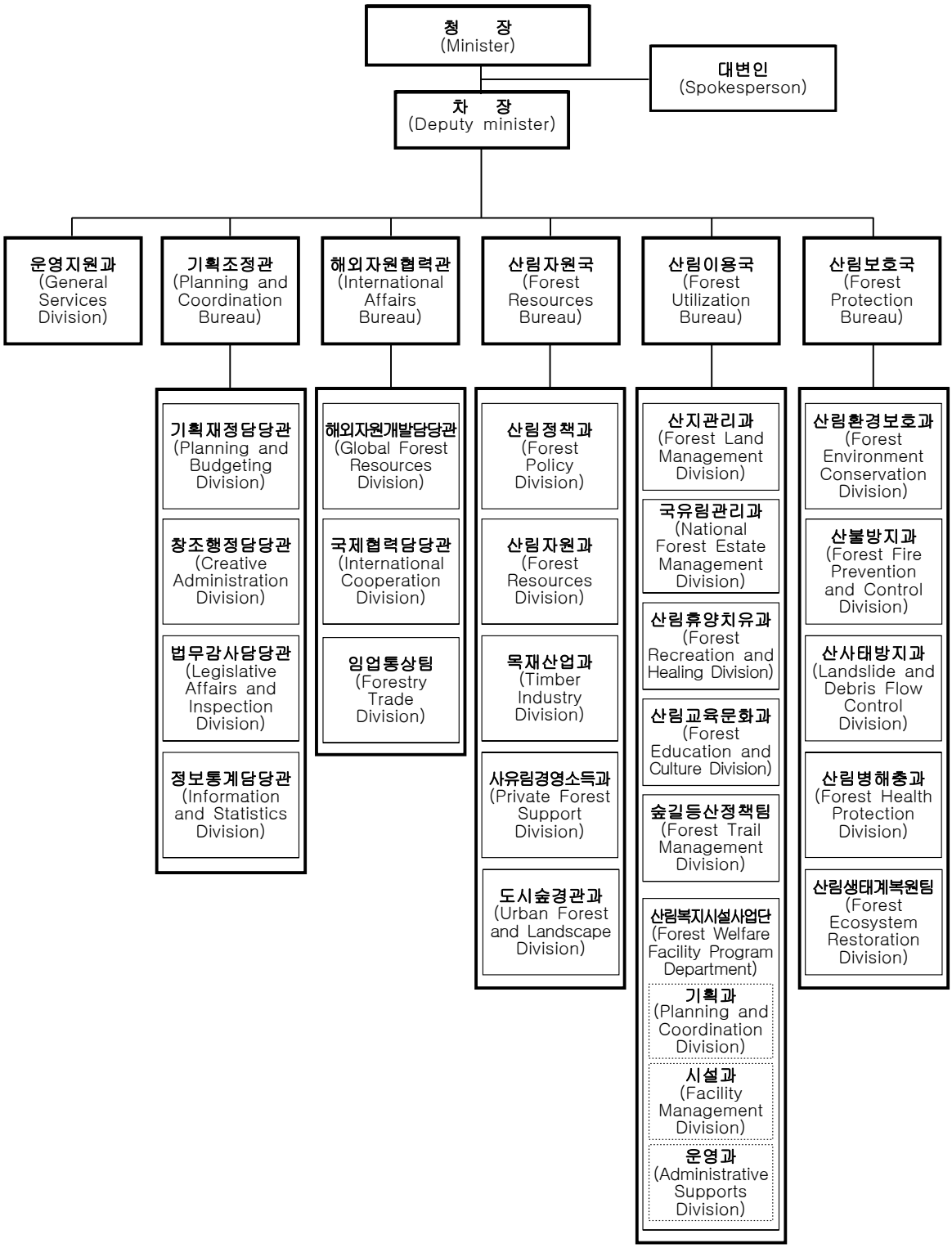
청 장
(Minister)
대변인
(Spokesperson)
차 장
(Deputy minister)
운영지원과
(General Services Division)
기획조정관
(Planning and Coordination Bureau)
해외자원협력관
(International Affairs Bureau)
산림자원국
(Forest Resources Bureau)
산림이용국
(Forest Utilization Bureau)
산림보호국
(Forest Protection Bureau)
기획재정담당관
(Planning and Budgeting Division)
창조행정담당관
(Creative Administration Division)
법무감사담당관
(Legislative Affairs and Inspection Division)
정보통계담당관
(Information and Statistics Division)
해외자원개발담당관
(Global Forest Resources Division)
국제협력담당관
(International Cooperation Division)
임업통상팀
(Forestry Trade Division)
산림정책과
(Forest Policy Division)
산림자원과
(Forest Resources Division)
목재산업과
(Timber Industry Division)
사유림경영소득과
(Private Forest Support Division)
도시숲경관과
(Urban Forest and Landscape Division)
산지관리과
(Forest Land Management Division)
국유림관리과
(National Forest Estate Management Division)
산림휴양치유과
(Forest Recreation and Healing Division)
산림교육문화과
(Forest Education and Culture Division)
숲길등산정책팀
(Forest Trail Management Division)
산림복지시설사업단
(Forest Welfare Facility Program Department)
기획과
(Planning and Coordination Division)
시설과
(Facility Management Division)
운영과
(Administrative Supports Division)
산림환경보호과
(Forest Environment Conservation Division)
산불방지과
(Forest Fire Prevention and Control Division)
산사태방지과
(Landslide and Debris Flow Control Division)
산림병해충과
(Forest Health Protection Division)
산림생태계복원팀
(Forest Ecosystem Restoration Division)

Organization Chart of Korea Forest Service

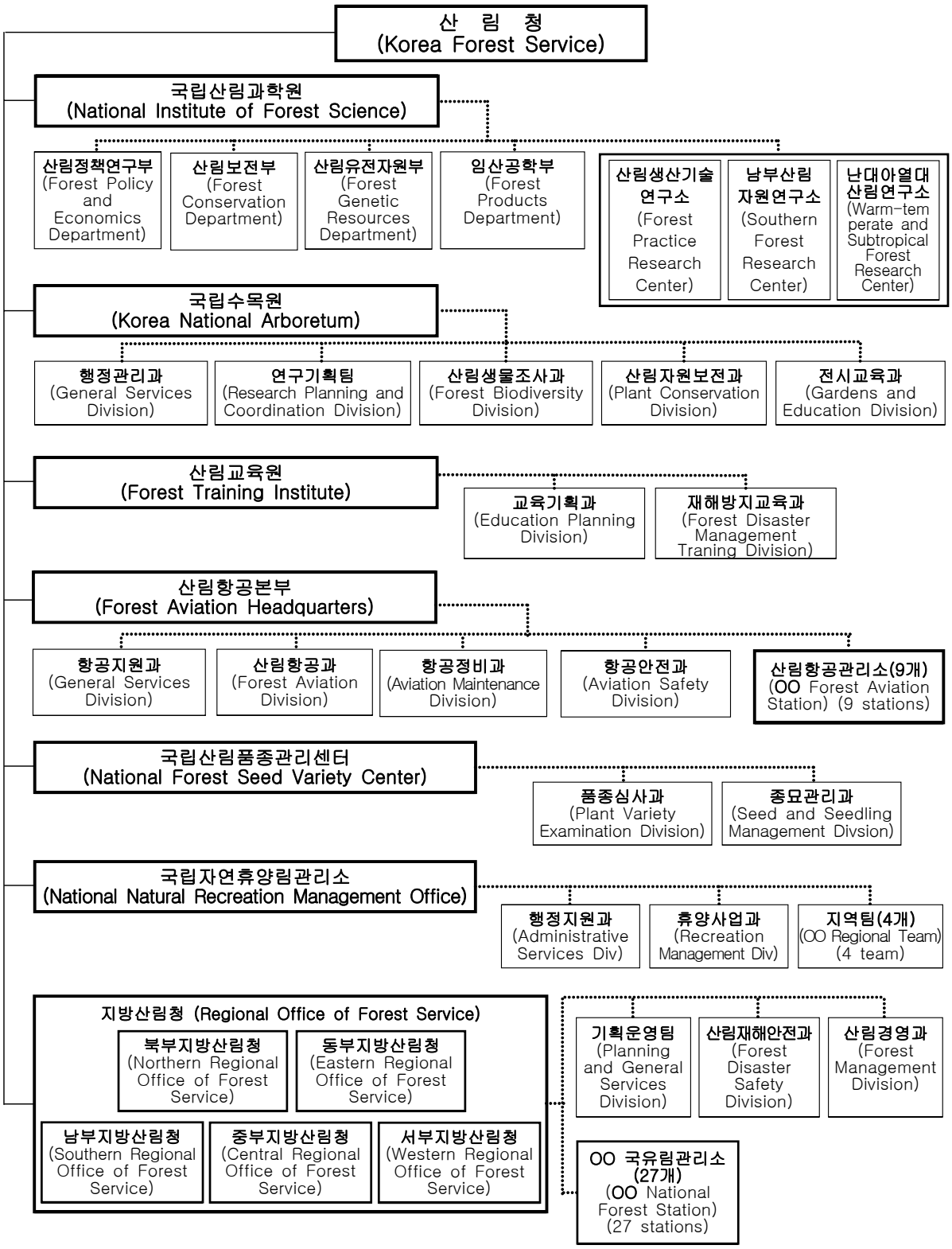

2. 산림관계 공무원 정원수

2-1. 산림청 (본청) 단위 : 명

직급별 / 기관별	합계 Total	정무직 Political	별정직 Specific	임기제 Terms	임업 연구관 Senior Researcher	임업 연구사 Junior Researcher	기록 연구사 Junior Researcher	학예 연구사 Junior Researcher	일반직 Regular employee		
									고위공무원 Senior Executive	3·4급 Ⅲ·Ⅳ-Grade	4급 Ⅳ- Grade
총 계	**1,608**	**1**	**1**	**2**	**80**	**146**	**1**	**-**	**16**	**6**	**29**
본 청 계	**281**	**1**	**1**	**-**	**2**	**-**	**1**	**-**	**6**	**5**	**19**
청 장 실	5	1	1	-	-	-	-	-	-	-	-
차 장 실	3	-	-	-	-	-	-	-	1	-	-
대변인실	7	-	-	-	-	-	-	-	-	-	1
기획조정관	**53**	**-**	**-**	**-**	**-**	**-**	**-**	**-**	**1**	**1**	**3**
기획재정담당관	15	-	-	-	-	-	-	-	1	1	-
창조행정담당관	10	-	-	-	-	-	-	-	-	-	1
법무감사담당관	15	-	-	-	-	-	-	-	-	-	1
정보통계담당관	13	-	-	-	-	-	-	-	-	-	1
해외자원협력관	**23**	**-**	**-**	**-**	**-**	**-**	**-**	**-**	**1**	**-**	**2**
해외자원개발담당관	10	-	-	-	-	-	-	-	1	-	1
국제협력담당관	8	-	-	-	-	-	-	-	-	-	1
임업통상팀	5	-	-	-	-	-	-	-	-	-	-
운영지원과	**22**	**-**	**-**	**-**	**-**	**-**	**1**	**-**	**-**	**1**	**-**
산림자원국	**63**	**-**	**-**	**-**	**-**	**-**	**-**	**-**	**1**	**1**	**4**
산림정책과	14	-	-	-	-	-	-	-	1	1	-
산림자원과	14	-	-	-	-	-	-	-	-	-	1
목재산업과	14	-	-	-	-	-	-	-	-	-	1
사유림경영소득과	14	-	-	-	-	-	-	-	-	-	1
도시숲경관과	7	-	-	-	-	-	-	-	-	-	1
산림이용국	**41**	**-**	**-**	**-**	**-**	**-**	**-**	**-**	**1**	**1**	**3**
산지관리과	13	-	-	-	-	-	-	-	1	1	-
국유림관리과	8	-	-	-	-	-	-	-	-	-	1
산림휴양치유과	8	-	-	-	-	-	-	-	-	-	1
산림교육문화과	7	-	-	-	-	-	-	-	-	-	1
숲길등산정책팀	5	-	-	-	-	-	-	-	-	-	-
산림보호국	**49**	**-**	**-**	**-**	**-**	**-**	**-**	**-**	**1**	**1**	**3**
산림환경보호과	13	-	-	-	-	-	-	-	1	1	-
산불방지과	12	-	-	-	-	-	-	-	-	-	1
산사태방지과	11	-	-	-	-	-	-	-	-	-	1
산림병해충과	8	-	-	-	-	-	-	-	-	-	1
산림생태계복원팀	5	-	-	-	-	-	-	-	-	-	-
산림복지시설사업단	**15**	**-**	**-**	**-**	**2**	**-**	**-**	**-**	**-**	**-**	**3**
기획과	6	-	-	-	-	-	-	-	-	-	1
시설과	5	-	-	-	2	-	-	-	-	-	1
운영과	4	-	-	-	-	-	-	-	-	-	1

주 : 작성기준일자 2015. 6. 30 현재 운영정원
자료 : 산림청 창조행정담당관실

Number of Forest Government Employees

2-1. Korea Forest Service (HQ) Unit : persons

일반직 Regular employee								관리운영직 Management			Classification / Agency
4 · 5급 IV·V-Grade	5급 V-Grade	6급 VI-Grade	7급 VII-Grad	8급 VIII-Grade	9급 IX-Grade	전문경력관 (가군) Special Career	전문경력관 (나군) Special Career	6급 VI-Grade	8급 VIII-Grade	9급 IX-Grade	
24	**148**	**304**	**232**	**247**	**235**	**3**	**2**	**2**	**27**	**102**	**Grand Total**
18	**79**	**69**	**39**	**20**	**12**	**1**	**2**	**-**	**-**	**6**	**Total**
1	-	1	-	-	1	-	-	-	-	-	Minister
-	-	1	-	-	-	-	-	-	-	1	Deputy Minister
	2	-	1	1	-	-	2	-	-	-	Spokesperson
2	**14**	**13**	**12**	**5**	**1**	**-**	**-**	**-**	**-**	**1**	**Planning and Coordination Bureau**
1	3	4	3	1	-	-	-	-	-	1	Planning and Budgeting
-	4	2	1	1	1	-	-	-	-	-	Creative Administration
1	3	4	3	3	-	-	-	-	-	-	Legislative Affairs and Inspection Division
-	4	3	5	-	-	-	-	-	-	-	Information and Statistics
2	**7**	**5**	**5**	**-**	**-**	-	-	**-**	**-**	**1**	**International Affairs Bureau**
1	2	3	1	-	-	-	-	-	-	1	Global Forest Resources and Trade Division
-	3	2	2	-	-	-	-	-	-	-	International Cooperation
1	2	-	2	-	-	-	-	-	-	-	Forestry Trade Division
1	**3**	**4**	**3**	**3**	**5**	**1**	**-**	**-**	**-**	**-**	**General Services Division**
4	**20**	**20**	**7**	**4**	**2**	**-**	**-**	**-**	**-**	**-**	Forest Resources Bureau
1	3	5	2	-	**1**	-	-	-	-	-	Forest Policy Division
1	5	4	2	1	-	-	-	-	-	-	Forest Resources Division
1	4	5	2	1	-	-	-	-	-	-	Timber Industry Division
1	5	5	-	1	1	-	-	-	-	-	Private Forestry Support
-	3	1	1	1	-	-	-	-	-	-	Urban Forest and Landscape Division
4	**13**	**9**	**5**	**3**	**1**	**-**	**-**	**-**	**-**	**1**	**Forest Utilization Bureau**
1	4	3	2	-	-	-	-	-	-	1	Forest Land Management
1	2	1	1	1	1	-	-	-	-	-	National Forest Estate Management Division
1	2	2	1	1		-	-	-	-	-	Forest Recreation and Therapy Division
-	3	1	1	1	-	-	-	-	-	-	Forest Education Culture
1	2	2	-	-	-	-	-	-	-	-	Forest Trail Management
4	**14**	**12**	**6**	**4**	**2**	**-**	**-**	**-**	**-**	**2**	**Forest Protection Bureau**
1	3	2	3	1	1	-	-	-	-	-	Forest Environment Conservation Division
1	3	4	1	-	1	-	-	-	-	1	Forest Fire Prevention and Control Division
1	3	2	1	2	-	-	-	-	-	1	Landslide and Debris Flow Control Division
-	3	3	1	-	-	-	-	-	-	-	Forest Health Protection
1	2	1	-	1	-	-	-	-	-	-	Forest Ecosystem Restoration Division
-	**6**	**4**	**-**	**-**	**-**	**-**	**-**	**-**	**-**	**-**	**Forest Welfare Facility Program Department**
-	3	2	-	-	-	-	-	-	-	-	Planning and Coordination Division
-	1	1	-	-	-	-	-	-	-	-	Facility Management Division
-	2	1	-	-	-	-	-	-	-	-	Administrative Supports Division

Note : Based on June 30, 2015 (Present)
Source : Creative Administration Division

2. 산림관계 공무원 정원수 (계속)

2-2. 산림청 (소속기관) 단위 : 명

직급별 / 기관별	합 계 Total	별정직 Specific	임기제 Terms	임업연구관 Senior researcher	임업연구사 Junior researcher	일반직 Regular employee			
						고위공무원	3·4급 Ⅲ·Ⅳ-Grade	4급 Ⅳ-Grade	4·5급 Ⅳ·Ⅴ-Grade
소속기관계	**1,327**	**-**	**2**	**78**	**146**	**10**	**1**	**10**	**6**
국립산림과학원	**243**	**-**	**1**	**63**	**114**	**4**	**-**	**1**	**-**
본 원 계	191	-	1	53	91	4	-	1	-
연구지원과	24	-	1	-	-	-	-	1	-
연구기획과	16	-	-	4	7	-	-	-	-
산림정책연구부	32			11	19	1	-	-	-
산림보전부	43	-	-	15	25	1	-	-	-
산림유전자원부	41	-	-	12	20	1	-	-	-
임산공학부	35	-	-	11	20	1	-	-	-
산림생산기술연구소	22	-	-	4	10	-	-	-	-
남부산림자원연구소	16	-	-	3	7	-	-	-	-
난대아열대산림연구소	14	-	-	3	6	-	-	-	-
국립수목원	**60**	**-**	**-**	**12**	**23**	**1**	**-**	**-**	**-**
산림교육원	**32**	**-**	**-**	**-**	**-**	**1**	**-**	**2**	**-**
산림항공본부	**166**	**-**	**-**	**-**	**-**	**1**	**-**	**1**	**1**
본부 계	47	-	-	-	-	1	-	1	1
익산항공관리소	14	-	-	-	-	-	-	-	-
양산항공관리소	12	-	-	-	-	-	-	-	-
영암항공관리소	11	-	-	-	-	-	-	-	-
안동항공관리소	13	-	-	-	-	-	-	-	-
강릉항공관리소	14	-	-	-	-	-	-	-	-
진천항공관리소	12	-	-	-	-	-	-	-	-
함양항공관리소	13	-	-	-	-	-	-	-	-
청양항공관리소	10	-	-	-	-	-	-	-	-
서울항공관리소	11	-	-	-	-	-	-	-	-
울진항공관리소	9	-	-	-	-	-	-	-	-
국립산림품종관리센터	**32**	**-**	**-**	**3**	**9**	**-**	**-**	**1**	**2**
국립자연휴양림관리소	**93**	**-**	**1**	**-**	**-**	**-**	**-**	**-**	**-**

주 : 작성기준일자 2015. 6. 30 현재
자료 : 산림청 창조행정담당관실

Number of Forest Government Employees (Cont'd)

2-2. Korea Forest Service (agencies under KFS) Unit : persons

일반직 Regular employee							관리운영직 Management				Classification / Agency
5급 Ⅴ-Grade	6급 Ⅵ-Grade	7급 Ⅶ-Grade	8급 Ⅷ-Grade	9급 Ⅸ-Grade	전문경력관 (가군) Special Career	전문경력관 (나군) Special Career	6급 Ⅵ-Grade	7급 Ⅶ-Grade	8급 Ⅷ-Grade	9급 Ⅸ-Grade	
69	**235**	**193**	**227**	**223**	**2**	**-**	**2**	**-**	**27**	**96**	**Total**
3	**9**	**6**	**11**	**16**	**-**	**-**	**-**	**-**	**2**	**13**	**National Institute of Forest Science**
3	4	5	9	11	-	-	-	-	1	8	Center
3	2	3	3	6	-	-	-	-	-	5	General Services Division
-	1	1	1	1	-	-	-	-	1	-	Research Planning and Coordination Division
-	-	-	-	1	-	-	-	-	-	-	Forest Policy and Economics Department
-	-	-	1	-	-	-	-	-	-	1	Forest Conservation Department
-	1	1	2	3	-	-	-	-	-	1	Forest Genetic Resources Department
-	-	-	2	-	-	-	-	-	-	1	Forest Products Department
-	2	-	1	1	-	-	-	-	1	3	Forest Practice Research Center
-	1	1	1	1	-	-	-	-	-	2	Southern Forest Resources Research Center
-	2	-	-	3	-	-	-	-	-	-	Warm-temperate and Subtropical Forest
1	**2**	**3**	**4**	**3**	**-**	**-**	**-**	**-**	**-**	**11**	**Korea National Arboretum**
10	**5**	**2**	**1**	**9**	**2**	**-**	**-**	**-**	**-**	**-**	**Forest Training Institute**
13	**21**	**35**	**29**	**29**	**-**	**-**	**1**	**-**	**10**	**25**	**Forest Aviation Headquaraters**
3	6	16	9	4	-	-	-	-	2	4	Total
1	1	4	1	3	-	-	-	-	1	3	Iksan R.O
1	2	1	1	2	-	-	-	-	1	4	Yangsan R.O
1	2	-	5	2	-	-	-	-	1	-	Yeongam R.O
1	1	3	2	4	-	-	-	-	1	1	Andong R.O
1	2	1	3	2	-	-	-	-	-	5	Gangneung R.O
1	1	5	1	3	-	-	-	-	1	-	Jinchen R.O
1	2	-	1	4	-	-	-	-	-	5	Hamyang R.O
1	2	-	3	2	-	-	1	-	-	1	Cheongyang R. O
1	1	3	1	3	-	-	-	-	1	1	Seoul R.O
1	1	2	2	-	-	-	-	-	2	1	Uljin R.O
1	**4**	**4**	**3**	**2**	**-**	**-**	**-**	**-**	**-**	**3**	**National Forest Seed Variety Center**
6	**32**	**27**	**12**	**12**	**-**	**-**	**-**	**-**	**-**	**3**	**National Recreation Forest Management**

Note : Based on June 30, 2015 (Present)
Source : Creative Administration Division

2. 산림관계 공무원 정원수 (계속)

2-2. 산림청 (소속기관) 단위 : 명

직급별 / 기관별	합계 Total	별정직 Specific	임기제 Terms	일반직 Regular employee					
				임업연구관 Senior researcher	임업연구사 Junior researcher	고위공무원 Senior Executive	3·4급 Ⅲ·Ⅳ-Grade	4급 Ⅳ-Grade	4·5급 Ⅳ·Ⅴ-Grade
지방산림청 계	**701**	**-**	**-**	**-**	**-**	**3**	**1**	**5**	**3**
북부지방산림청	**182**	**-**	**-**	**-**	**-**	**1**	**-**	**2**	**1**
지 방 청	38	-	-	-	-	1	-	-	1
춘 천	26	-	-	-	-	-	-	1	-
홍 천	31	-	-	-	-	-	-	1	-
서 울	26	-	-	-	-	-	-	-	-
수 원	25	-	-	-	-	-	-	-	-
인 제	23	-	-	-	-	-	-	-	-
양 구	13	-	-	-	-	-	-	-	-
동부지방산림청	**177**	**-**	**-**	**-**	**-**	**1**	**-**	**1**	**1**
지 방 청	45	-	-	-	-	1	-	-	1
강 릉	18	-	-	-	-	-	-	-	-
양 양	19	-	-	-	-	-	-	-	-
평 창	22	-	-	-	-	-	-	1	-
영 월	18	-	-	-	-	-	-	-	-
정 선	20	-	-	-	-	-	-	-	-
삼 척	19	-	-	-	-	-	-	-	-
태 백	16	-	-	-	-	-	-	-	-

주 : 작성기준일자 2015. 6. 30 현재
자료 : 산림청 창조행정담당관실

Number of Forest Government Employees (Cont'd)

2-2. Korea Forest Service (agencies under KFS) Unit : persons

일반직 Regular employee							관리운영직 Management				Classification / Agency
5급 Ⅴ-Grade	6급 Ⅵ-Grade	7급 Ⅶ-Grade	8급 Ⅷ-Grade	9급 Ⅸ-Grade	전문경력관 (가군) Special Career	전문경력관 (나군) Special Career	6급 Ⅵ-Grade	7급 Ⅶ-Grade	8급 Ⅷ-Grade	9급 Ⅸ-Grade	
35	**162**	**116**	**167**	**152**	**-**	**-**	**1**	**-**	**15**	**41**	**Regional Service Total**
6	**39**	**31**	**43**	**42**	**-**	**-**	**1**	**-**	**4**	**12**	**Northern R.S.**
2	8	9	10	4	-	-	-	-	-	3	Regional Service
-	5	4	6	8	-	-	-	-		2	Chuncheon R.O
-	6	5	8	9	-	-	1	-	1	-	Hongcheon R.O
1	6	5	4	7	-	-	-	-	-	3	Seoul R.O
1	5	4	6	6	-	-	-	-	1	2	Suwon R.O
1	5	3	6	6	-	-	-	-	2	-	Inje R.O
1	4	1	3	2	-	-	-	-	-	2	Yanggu R.O
8	**40**	**29**	**42**	**36**	**-**	**-**	**-**	**-**	**6**	**13**	**Eastern R.S.**
2	10	10	15	3	-	-	-	-	1	2	Regional Service
1	4	2	3	5	-	-	-	-	1	2	Gangneung R.O
1	5	2	4	5	-	-	-	-	-	2	Yangyang R.O
-	5	4	3	6	-	-	-	-	2	1	Pyeong chan R.O
1	4	3	4	5	-	-	-	-	-	1	Yeongwol R.O
1	4	3	6	5	-	-	-	-	-	1	Jeongseon R.O
1	4	3	4	2	-	-	-	-	2	3	Samcheok R.O.
1	4	2	3	5	-	-	-	-	-	1	Taeback R.O.

Note : Based on June 30, 2015 (Present)
Source : Creative Administration Division

2. 산림관계 공무원 정원수 (계속)

2-2. 산림청 (소속기관) 단위 : 명

직급별 / 기관별	합계 Total	별정직 Specific	임기제 Terms	일반직 Regular employee					
				임업연구관 Senior researcher	임업연구사 Junior researcher	고위공무원	3·4급 Ⅲ·Ⅳ-Grade	4급 Ⅳ-Grade	4·5급 Ⅳ·Ⅴ-Grade
남부지방산림청	**140**	**-**	**-**	**-**	**-**	**1**	**-**	**1**	**1**
지 방 청	35	-	-	-	-	1	-	-	1
영 주	27	-	-	-	-	-	-	1	-
영 덕	22	-	-	-	-	-	-	-	-
구 미	19	-	-	-	-	-	-	-	-
울 진	19	-	-	-	-	-	-	-	-
양 산	18	-	-	-	-	-	-	-	-
중부지방산림청	**87**	**-**	**-**	**-**	**-**	**-**	**-**	**1**	**-**
지 방 청	25	-	-	-	-	-	-	1	-
충 주	15	-	-	-	-	-	-	-	-
보 은	14	-	-	-	-	-	-	-	-
단 양	14	-	-	-	-	-	-	-	-
부 여	19	-	-	-	-	-	-	-	-
서부지방산림청	**115**	**-**	**-**	**-**	**-**	**-**	**1**	**-**	**-**
지 방 청	30	-	-	-	-	-	1	-	-
정 읍	17	-	-	-	-	-	-	-	-
무 주	18	-	-	-	-	-	-	-	-
영 암	17	-	-	-	-	-	-	-	-
순 천	16	-	-	-	-	-	-	-	-
함 양	17	-	-	-	-	-	-	-	-

주 : 작성기준일자 2015. 6. 30 현재
자료 : 산림청 창조행정담당관실

Number of Forest Government Employees (Cont'd)

2-2. Korea Forest Service (agencies under KFS) Unit : persons

일반직 Regular employee							관리운영직 Management				Classification / Agency
5급 V-Grade	6급 VI-Grade	7급 VII-Grade	8급 VIII-Grade	9급 IX-Grade	전문경력관 (가군) Special Career	전문경력관 (나군) Special Career	6급 VI-Grade	7급 VII-Grade	8급 VIII-Grade	9급 IX-Grade	
6	**33**	**26**	**35**	**30**	**-**	**-**	**-**	**-**	**2**	**5**	**Southern R.S.**
2	8	9	6	6	-	-	-	-	1	1	Regional Service
-	5	5	10	5	-	-	-	-	-	1	Yeongju R.O
1	5	4	6	4	-	-	-	-	-	2	Yeongdeok R.O
1	5	3	4	6	-	-	-	-	-	-	Gumi R.O
1	5	2	5	5	-	-	-	-	-	1	Uljin R.O
1	5	3	4	4	-	-	-	-	1	-	Yangsan R.O
7	**22**	**10**	**22**	**18**	**-**	**-**	**-**	**-**	**1**	**6**	**Central R.S.**
3	6	5	5	4	-	-	-	-	1	-	Regional Service
1	4	1	4	3	-	-	-	-	-	2	Chungju R.O
1	4	1	4	3	-	-	-	-	-	1	Boeun R.O
1	4	1	3	4	-	-	-	-	-	1	Danyang R.O
1	4	2	6	4	-	-	-	-	-	2	Buyeo R.O
8	**28**	**20**	**25**	**26**	**-**	**-**	**-**	**-**	**2**	**5**	**Western R.S.**
3	8	6	6	3	-	-	-	-	2	1	Regional Service
1	4	3	3	5	-	-	-	-	-	1	Jeongeup R.O
1	4	4	4	4	-	-	-	-	-	1	Muju R.O
1	4	2	4	6	-	-	-	-	-	-	Yeongam R.O
1	4	2	4	4	-	-	-	-	-	1	Suncheon R.O
1	4	3	4	4	-	-	-	-	-	1	Hamyang R.O

Note : Based on June 30, 2015 (Present)
Source : Creative Administration Division

2. 산림관계 공무원 정원수 (계속)

2-3. 지방자치단체 단위 : 명

직급별 / 기관별	합계 Total	일반직 Regular employee					
		2급 Ⅱ-Grade	3급 Ⅲ-Grade	4급 Ⅳ-Grade	5급 Ⅴ-Grade	6급 Ⅵ-Grad	7급 Ⅶ-Grad
합 계	**5,411**	**-**	**3**	**50**	**451**	**1,400**	**1,524**
서울특별시	217	-	2	5	36	50	45
부산광역시	254	-	-	4	29	56	79
대구광역시	178	-	-	4	16	39	53
인천광역시	251	-	-	4	30	51	86
광주광역시	144	-	-	3	16	34	47
대전광역시	188	-	-	3	15	46	58
울산광역시	106	-	-	1	9	24	37
세종특별자치시	22	-	-	1	4	4	6
경 기 도	1,041	-	-	5	70	276	282
강 원 도	390	-	1	3	31	97	100
충 청 북 도	301	-	-	3	19	80	90
충 청 남 도	358	-	-	2	26	102	91
전 라 북 도	330	-	-	2	23	97	91
전 라 남 도	428	-	-	2	32	111	114
경 상 북 도	612	-	-	4	51	169	169
경 상 남 도	484	-	-	2	32	132	155
제주특별자치도	107	-	-	2	12	32	21

주 : 작성기준일자 2015. 6. 30 현재
자료 : 산림청 창조행정담당관실

Number of Forest Government Employees (Cont'd)

2-3. Local governments

Unit : persons

일 반 직 Regular employee				별정직	임 기 제	관리운영직	Classification / Agency
8급 Ⅷ-Grade	9급 Ⅸ-Grade	연구관 Senior researcher	연구사 Junior researcher	Specific.	Terms	Management	
1,022	**520**	**8**	**96**	**7**	**11**	**319**	**Total**
26	20	-	-	-	-	33	Seoul
56	11	-	3	-	-	16	Busan
23	9	-	3	1	-	30	Daegu
49	10	-	2	-	-	19	Incheon
23	10	-	4	-	-	7	Gwangju
34	9	-	3	-	-	20	Daejeon
15	12	-	1	-	-	7	Ulsan
7	-	-	-	-	-	-	Sejong
213	113	-	13	-	4	65	Gyeonggi-do
99	44	-	9	-	-	6	Gangwon-do
50	31	1	7	3	-	17	Chungcheongbuk-do
74	36	1	7	3	1	15	Chungcheongnam-do
62	31	-	8	-	-	16	Jeollabuk-do
71	53	1	14	-	4	26	Jeollanam-do
116	73	1	9	-	2	18	Gyeongsangbuk-do
91	49	3	7	-	-	13	Gyeongsangnam-do
13	9	1	6	-	-	11	Jeju Special Self Governing Province

Note : Based on June 30, 2015 (Present)
Source : Creative Administration Division

3. 산림조합중앙회 및 산림조합 정원현황

4-1. 중앙회, 지회 (Employees of National Forestry Cooperatives Federation) 단위 : 명

구 분	합 계 Total	회 장 Chair-man	부회장 Vice chair-man	이 사 Direc-tor	감 사 Inspec-tor	간 부 Mana-ger	1, 2 급 Ⅰ, Ⅱ-G	3급이하 Ⅲ~Ⅷ-G	기능직 Ⅸ-G	특수 고용직 Ⅹ-G	Classification
2010	562	1	1	-	1	33	70	364	70	22	**2010**
2011	597	1	1	-	1	34	77	397	73	13	**2011**
2012	622	1	1	-	1	36	76	423	71	13	**2012**
2013	626	1	1	-	1	38	76	437	64	8	**2013**
2014	**612**	**1**	**1**	**-**	**1**	**39**	**68**	**442**	**57**	**3**	**2014**
중앙회 (본부)	163	1	1	-	1	17	34	96	13	-	NFCF
산림자원조사센터	37	-	-	-	-	1	3	33	-	-	FIC
ENG센터	34	-	-	-	-	1	4	28	1	-	EC
북부산림경영센터	16	-	-	-	-	1	1	14	-	-	NFMC
동부산림경영센터	15	-	-	-	-	1	1	12	1	-	EFMC
남부산림경영센터	13	-	-	-	-	1	1	10	1	-	SFMC
산림버섯연구센터	18	-	-	-	-	1	2	12	3	-	FMRC
임산물유통센터	13	-	-	-	-	1	1	9	1	1	FPDC
중부목재유통센터	26	-	-	-	-	1	2	15	7	1	CWDC
동부목재유통센터	12	-	-	-	-	-	1	3	7	1	EWDC
전산정보센터	54	-	-	-	-	1	5	48	-	-	ITC
임업인종합연수원	10	-	-	-	-	2	1	4	3	-	CTCFW
임업기술훈련원	13	-	-	-	-	1	1	7	4	-	FTTC
임업기계훈련원	15	-	-	-	-	1	1	8	5	-	FMTC
임업기능인훈련원	13	-	-	-	-	1	1	9	2	-	FSTC
지역본부	160	-	-	-	-	8	9	134	9	-	Branch Office of N.F.C.F
경 기 도	18	-	-	-	-	1	1	15	1	-	Gyeonggi-do
강 원 도	19	-	-	-	-	1	1	16	1	-	Gangwon-do
충 청 북 도	17	-	-	-	-	1	1	14	1	-	Chungcheongbuk-do
충 청 남 도	18	-	-	-	-	1	1	14	2	-	Chungcheongnam-do
전 라 북 도	21	-	-	-	-	1	1	18	1	-	Jeollabuk-do
전 라 남 도	21	-	-	-	-	1	1	18	1	-	Jeollanam-do
경 상 북 도	21	-	-	-	-	1	1	18	1	-	Gyeongsangbuk-do
경 상 남 도	21	-	-	-	-	1	1	18	1	-	Gyeongsangnam-do
제주특별자치도	4	-	-	-	-	-	1	3	-	-	Jeju Special Self Governing Province

자료 : 산림청 사유림경영소득과

Employees of National Forestry Cooperatives Federation

4-2. 시, 군조합 (City, County Cooperatives) Unit : persons

구 분	합 계 Total	조합장 Head F.C	상임 이사	1급 (전무) Mana--ger	2급 (상무) Execu--tive	2급 (지사무소장) Ⅱ-G	3,4급 Ⅲ,Ⅳ-G	5,6급 Ⅴ,Ⅵ-G	임 업 지도원 Ⅲ~Ⅵ-G	7,8급 Ⅶ,Ⅷ-G	기능직 1급	기능직 2급	Classification
2010	1,806	142	2	16	189	1	134	191	765		166	200	**2010**
2011	1,858	142	3	15	194	2	141	206	765		172	218	**2011**
2012	1,878	142	3	16	197	4	147	213	747		169	240	**2012**
2013	1,908	142	3	16	203	4	152	215	747	44	161	221	**2013**
2014	**1,923**	**142**	**3**	**17**	**202**	**4**	**153**	**214**	**747**	**60**	**161**	**220**	**2014**
경 기 도	299	20	-	3	37	-	35	51	93	13	19	28	Gyeonggi-do
강 원 도	223	15	1	4	22	2	20	39	86	3	13	18	Gangwon-do
충청북도	135	10	-	1	18	-	8	17	58	3	11	9	Chungcheong buk-do
충청남도	207	16	-	2	21	1	15	15	78	7	18	34	Chungcheong nam-do
전라북도	159	13	1	-	19	-	7	11	63	6	7	32	Chungcheong buk-do
전라남도	273	22	-	-	24	-	19	20	113	8	37	30	Jeollanam-do
경상북도	324	24	1	4	30	-	20	32	138	10	31	34	Gyeongsang buk-do
경상남도	272	20	-	3	27	-	27	26	108	6	23	32	Gyeongsang nam-do
제주특별자치도	31	2	-	-	4	1	2	3	10	4	2	3	Jeju Special - Self Governing Province

Sources : Private Forestry Support Division

4. 산림임업교육 훈련현황

단위 : 명

과 정 Course	반 별 Class	합 계 Total	일 반 직 Regular employee 소 계 Total	4급 IV-G	5급 v -G	6-7급 VI,VII-G	8-9급 VIII,IX-G	연구직 Researcher	기능직 Technical employee	민간인 Civilians	기 타 Others
	2010	9,876	5,155	68	621	2,948	1,518	538	693	2,806	684
	2011	9,957	6,148	96	785	3,626	1,641	524	670	1,713	902
	2012	10,114	6,235	77	839	3,577	1,742	582	760	1,458	1,079
	2013	10,150	6,787	111	1,031	4,088	1,557	469	690	1,488	716
	2014	**12,522**	**10,611**	**176**	**1,241**	**5,942**	**3,252**	**316**	**75**	**1,179**	**341**
기본교육	**계**	**108**	**92**	**-**	**-**	**12**	**80**	**16**	**-**	**-**	**-**
	신임실무자과정	108	92	-	-	12	80	16	-	-	-
	일반직전환실무자과정	-	-	-	-	-	-	-	-	-	-
전문교육	**계**	**3,494**	**2,865**	**59**	**430**	**1,524**	**852**	**252**	**1**	**149**	**227**
	산림정책리더과정	23	**20**	1	19	-	-	3	-	-	-
	핵심가치과정	202	**169**	-	7	53	109	33	-	-	-
	리더십역량과정	150	**129**	-		45	84	21	-	-	-
	산림공직자 경력개발설계과정	-	**-**	-	-	-	-	-	-	-	-
	청렴교육과정	23	**15**	-	1	6	8	8	-	-	-
	미래설계과정	25	**20**	1	13	6	-	4	-	-	1
	산림행정3.0정책과정	112	**92**	1	18	45	28	12	-	-	8
	소통과 통합역량 강화과정	24	**17**	-	2	9	6	6	-	-	1
	규제개선과정	57	**54**	-	9	24	21	2	-	-	1
	산림공간정보시스템과정	22	**16**	-	-	6	10	4	-	-	2
	포토샵과정	25	**11**	-	4	6	1	13	-	-	1
	컴퓨터활용과정	23	**14**	-	1	9	4	8	-	-	1
	정보기술과정	37	**19**	-	3	13	3	3	-	-	15
	산림(임업)통계과정	22	**20**	-		3	17	-	-	-	2
	산림탄소상쇄과정	54	**42**	-	7	29	6	3	-	-	9
	현업종사모범공무원과정	40	**40**	-	-	37	3	-	-	-	-
	채권관리 및 재무회계교육과정	50	**46**	-	1	9	36	-	-	-	4
	산림자원조성과정	24	**23**	-	-	17	6	-	-	-	1
	북한산림복구실무역량과정	21	**13**	-	2	10	1	-	-	-	8
	산림사업관리과정	31	**22**	-	2	17	3	4	-	2	3
	생활목공과정	69	**57**	4	15	35	3	5	-	6	1
	목조주택과정	67	**50**	5	16	26	3	9	-	4	4
	종묘실무과정	31	**21**	1	4	14	2	5	-	5	-
	산림경영계획과정	21	**15**	-	-	11	4	1	1	4	-
	산림측량과정	17	**12**	-	2	4	6	1	-	1	3
	수목식별과정	93	**75**	3	6	47	19	8	-	7	3
	산림기사입문과정	34	**28**	-	2	21	5	-	-	1	5
	국유림경영정보시스템운영과정	25	**20**	-	-	8	12	1	-	-	4
	산림자원통합관리시스템운영과정	26	**17**	-	-	6	11	1	-	-	8
	조경기사입문과정	33	**28**	-	5	16	7	1	-	2	2
	녹지조경관리과정	31	**26**	1	3	14	8	3	-	2	-
	지자체도시숲담당자과정	179	**179**	-	4	117	58	-	-	-	-
	무궁화관리실무과정	66	**59**	1	1	36	21	-	-	-	7
	유망유실수재배과정	74	**55**	4	26	20	5	10	-	7	2
	조경수재배과정	71	**56**	1	12	36	7	4	-	9	2
	조경수실무자과정	30	**-**	-	-	-	-	-	-	-	30
	야생화 및 분재과정	72	**59**	6	12	38	3	4	-	7	2
	산약초재배과정	69	**55**	6	21	27	1	8	-	6	
	자연휴양림실무과정	33	**24**		1	18	5	2	-		7
	산림치유과정	104	**88**	3	19	58	8	7	-	7	2
	숲해설역량과정	98	**70**	3	17	42	8	10	-	-	18
	산림소득과정	143	**131**	-	1	82	48	3	-	-	9

자료 : 산림교육원

Status of Forestry Education and Training

Unit : persons

과 정 Course	반 별 Class	합 계 Total	일 반 직 Regular employee					연구직 Researcher	기능직 Technical employee	민간인 Civilians	기 타 Others
			소 계 Total	4급 IV-G	5급 v -G	6-7급 VI,VII-G	8-9급 VIII,IX-G				
전문교육	산지관리과정	55	46	1	7	25	13	5	-	-	4
	산지정보시스템활용과정	133	125	-	-	59	66	-	-	-	8
	산양삼재배과정	99	74	6	27	34	7	6	-	16	3
	국유재산관리실무역량과정	39	34	-	-	12	22	-	-	1	4
	산림생태계관리과정	30	22	-	4	15	3	4	-	3	1
	산림생태계복원 및 백두대간 관리과정	32	29	-	-	21	8	-	-	-	3
	산불전문가양성과정	58	32	4	11	16	1	2	-	22	2
	산불방지실무과정	31	29	-	2	15	12	-	-	-	2
	산불방지관리과정	24	21	1	6	11	3	1	-	-	2
	산불조사감식과정	17	13	-	1	11	1	2	-	-	2
	산불대응관계관과정	63	63	1	59	3	-	-	-	-	-
	산림항공인영량강화과정	47	38	-	20	8	10	-	-	-	9
	산림사법실무과정	24	23	-	2	15	6	1	-	-	-
	산림병해충방제과정	51	33	-	4	21	8	6	-	9	3
	곤충전문인력양성과정	28	18	1	1	13	3	4	-	5	1
	수목보호기술자입문과정	103	75	1	15	51	8	12	-	9	7
	산사태방지담당자과정	218	211	-	2	129	80	-	-	-	7
	사방공학전문가과정	69	59	3	11	35	10	2	-	7	1
	임도공학전문가과정	22	13	-	2	10	1	-	-	7	2
	계	**1,030**	**-**	**-**	**-**	**-**	**-**	**-**	**-**	**1,030**	**-**
일반인교육	교원산림체험과정	151	-	-	-	-	-	-	-	151	-
	산림행정원과정	30	-	-	-	-	-	-	-	30	-
	산하기관임직원역량과정	-	-	-	-	-	-	-	-	-	-
	산불전문예방진화대과정	21	-	-	-	-	-	-	-	21	-
	도시녹지관리원과정	92	-	-	-	-	-	-	-	92	-
	학교숲코디네이터과정	37	-	-	-	-	-	-	-	37	-
	수목원코디네이터과정	58	-	-	-	-	-	-	-	58	-
	가로수기술자과정	131	-	-	-	-	-	-	-	131	-
	산촌생태마을운영매니저과정	81	-	-	-	-	-	-	-	81	-
	국방부산불담당자직무과정	60	-	-	-	-	-	-	-	60	-
	의용소방대산불과정	101	-	-	-	-	-	-	-	101	-
	청소년산림체험과정	60	-	-	-	-	-	-	-	60	-
	꿈나무숲체험과정	77	-	-	-	-	-	-	-	77	-
	숲체험과정	44	-	-	-	-	-	-	-	44	-
	숲체험교육과정	87	-	-	-	-	-	-	-	87	-
	계	**104**	**-**	**-**	**-**	**-**	**-**	**-**	**-**	**-**	**104**
국제교육	한몽그린벨트조림사업과정	13	-	-	-	-	-	-	-	-	13
	REDD+ 능력배양과정	33	-	-	-	-	-	-	-	-	33
	외국산림공무원산림관리능력배양과정	12	-	-	-	-	-	-	-	-	12
	기후변화대응산림관리과정	15	-	-	-	-	-	-	-	-	15
	몽골새마을지도자국제교육과정	11	-	-	-	-	-	-	-	-	11
	사회임업유역관리자과정	10	-	-	-	-	-	-	-	-	10
	산림복구 및 산림연구관리과정	10	-	-	-	-	-	-	-	-	10
기타	**계**	**7,786**	**7,654**	**117**	**811**	**4,406**	**2,320**	**48**	**74**	**-**	**10**
	사이버교육	7,786	7,654	117	811	4,406	2,320	48	74	-	10

Source : FTI Forest Disaster Management Training Division

5. 산림사업용 묘목 규격

구 분	형 태	묘 령 Age of seedling	간 장 Stem length		근 원 경 Diameter at ground level	적용 H/D율	비 고 Remark	Classification
			최소	최대				
			㎝이상	cm이하	㎜이상	이하		
가 래 나 무	노지묘	1-0	15	30	8	30		Juglans mandshurica
가문비나무	노지묘	3-1	22	42	7	50		Picea jezoensis
	노지묘	3-2	28	49	8	60		
가 시 나 무	용기묘	2-0	22	40	4	90	320ml/구 이상	Quercus myrsinaefolia
가 죽 나 무	노지묘	1-0	21	33	3	110		Ailanthus altissima
	노지묘	1-1	42	64	8	80		
갈 참 나 무	노지묘	1-1	30	54	6	80		Quercus aliena
감 나 무	접목묘	G1/2	45	64	8	90		Diospyros kaki
거제수나무	노지묘	1-0	22	37	2	180		Betula costata
	노지묘	1-1	40	68	5	130		
	용기묘	1-0	30	42	4	120	320ml/구 이상	
고로쇠나무	노지묘	1-0	32	48	4	130		Acer mono
	노지묘	1-1	62	80	5	200		
곰 솔(해 송)	노지묘	1-1	16	30	6	40		Antipathes japonica
	용기묘	2-0	25	44	5	80	240ml/구 이상	
구 상 나 무	노지묘	2-2	18	30	5	60		Abies koreana
	노지묘	2-3	22	40	7	50		
굴 참 나 무	노지묘	1-0	25	40	4	100		Quercus variabilis
	노지묘	1-1	38	54	6	100		
낙 엽 송	노지묘	1-1	35	60	6	90		Larix leptolepis
	용기묘	2-0	35	60	5	110	320ml/구 이상	
난 티 나 무	노지묘	1-0	20	30	2	160		Ulmus laciniata
	노지묘	1-1	94	120	6	250		
노 각 나 무	노지묘	1-1	30	48	4	120		Stewartia koreana
녹 나 무	노지묘	1-0	16	24	3	90		Cinnamomum camphora
	노지묘	1-1	47	60	5	150		
	용기묘	2-0	47	60	50	150	320ml/구 이상	
느 릅 나 무	노지묘	1-0	42	60	3	220		Ulmus davidiana var. japonica
	노지묘	1-1	90	126	7	210		
	용기묘	1-0	42	60	3	220	320ml/구 이상	
느 티 나 무	노지묘	1-0	42	60	3	220		Zelkova serrata
	노지묘	1-1	90	126	7	210		
	용기묘	1-0	42	60	4	170	320ml/구 이상	
다 릅 나 무	노지묘	1-0	16	27	3	90		Maackia amurensis
	노지묘	1-1	31	48	4	120		
단 풍 나 무	노지묘	1-0	11	20	2	90		Acer palmatum
	노지묘	1-1	31	46	4	120		
당 단 풍	노지묘	1-0	11	20	2	90		Acer pseudo-sieboldianum
독일가문비	노지묘	2-2	35	56	8	70		Picea abies
	노지묘	2-2-2	60	100	10	100	분뜨기 18cm X 18cm 이상	

자료 : 산림청 산림자원과

Seedling Standards for Forest Projects

구 분	형태	묘 령 Age of seedling	간 장 Stem length		근원경 Diameter at ground level	적용 H/D율	비 고 Remark	Classification
			최소	최대				
			㎝이상	cm이하	㎜이상	이하		
두 릅 나 무	노지묘	1-1	50	77	7	110		Aralia elata
두 충 나 무	노지묘	1-0	26	36	3	140		Eucommia ulmoides Oliver
	노지묘	1-1	51	75	5	160		
들 메 나 무	노지묘	1-0	12	20	2	100		Fraxinus mandshurica
	노지묘	1-1	30	50	5	100		
때 죽 나 무	노지묘	1-0	25	37	3	130		Styrax japonica
	노지묘	1-1	56	84	5	180		
루브라참나무	노지묘	1-0	25	40	5	80		Quercus rubra
	노지묘	1-1	35	56	6	90		
	용기묘	1-0	25	40	4	100	280ml/구 이상	
리기다소나무	노지묘	1-0	15	28	4	60		Pinus rigida
	노지묘	1-1	25	42	6	70		
리기테다소나무	노지묘	1-0	15	26	3	80		Pinus rigitaeda
마 가 목	노지묘	1-0	22	36	3	120		Sorbus commixta
	노지묘	1-1	35	54	6	90		
말 채 나 무	노지묘	1-0	36	60	4	140		Cornus walteri F.T.Wangerin
	노지묘	1-1	56	90	5	180		
무 궁 화	삽목묘	C1/1	55	98	6	150		Hibiscus syriacus
물오리나무	노지묘	1-0	18	35	5	60		Alnus hirsuta
물푸레나무	노지묘	1-0	22	40	5	70		Fraxinus rhynchophylla
	노지묘	1-1	41	70	7	90		
박 달 나 무	노지묘	1-0	58	72	4	230		Betula schmidtii
	노지묘	1-1	70	91	7	160		
	용기묘	1-0	40	60	4	160	320ml/구 이상	
밤 나 무	대목	1-0	70	96	8	140	간장 : 접합부로부터의 길이	Castanea crenata var. dulcis
	대목	1-1	120	160	8	240	근원경 : 접수의 직경	
	저접묘	G1/2	50	80	8	100	접합부의 유합이 완전한것	
	고접묘	G1/2	50	80	10	80	묘간부가 절단되지 않은것	
백 합 나 무	노지묘	1-0	0	0	8	0		Liriodendron tulipifera
	노지묘	1-1	0	0	9	0		
	용기묘	1-0	36	45	5	120	320ml/구 이상	
벽오동나무	노지묘	1-0	11	20	4	40		Firmiana simplex W. F. WIGHT.
	노지묘	1-1	44	66	7	100		
복자기나무	노지묘	1-0	19	33	3	100		Acer triflorum
	노지묘	1-1	24	44	4	100		
분 비 나 무	노지묘	3-1	18	30	5	60		Abies nephrolepis
	노지묘	3-2	22	40	7	50		
비 자 나 무	노지묘	2-1	22	35	4	90		Torreya nucifera
사 방 오 리	노지묘	1-0	18	35	5	60		Alnus firma Siebold&zucc

Source : Forest Resources Division

5. 산림사업용 묘목 규격 (계속)

구 분	형태	묘 령 Age of seedling	간 장 Stem length		근 원 경 Diameter at ground level	적용 H/D율	비 고 Remark	Classification
			최소	최대				
			㎝이상	cm이하	㎜이상	이하		
사스래나무	노지묘	1-0	11	20	2	90		Betula ermanii cham
	노지묘	1-1	35	55	5	110		
산 딸 나 무	노지묘	1-0	35	52	4	140		Cornus kousa
	노지묘	1-1	44	75	5	140		
산 벚 나 무	노지묘	1-0	28	50	4	110		Prunus sargentii
산 수 유	노지묘	1-1	58	90	6	150		Cornus officinalis
살 구 나 무	접목묘	G1/2	50	80	6	130		Prunus armeniaca
삼 나 무	노지묘	1-1	27	45	5	90		Cryptomeria japonica
상수리나무	노지묘	1-0	28	45	5	90		Quercus acutissima
	노지묘	1-1	39	63	7	90		
	용기묘	1-0	25	45	3	130	280ml/구 이상	
세로티나벚나무	노지묘	1-0	26	40	2	210		Prunus serotina
소나무	노지묘	1-1	16	26	5	50		Pinus densiflora
	노지묘	1-1-2	40	64	11	60	분뜨기 18cm X 18cm 이상	
	용기묘	2-0	25	44	4	100	2 (240ml/구 이상)	
	용기묘	2-2	54	80	8	110	-2(1,000ml/구 이상)	
수원포플러	삽목묘	C1/1	0	0	11	0		Populus Koreana x P.nigra var Italic
쉬 나 무	노지묘	1-0	20	32	4	80		Evodia daniellii Hemsl.
	노지묘	1-1	38	60	7	90		
스트로브잣나무	노지묘	1-2	23	42	6	60		Pinus strobus
	노지묘	1-2-3	51	75	10	80	분뜨기 18cm X 18cm 이상	
신 갈 나 무	노지묘	1-0	26	40	3	140		A Mongolian oak
	노지묘	1-1	37	55	5	120		
아까시나무	노지묘	1-0	35	55	5	110	근류균괴가 부착되어야 함	Robinia pseudoacacia
양황철나무	삽목묘	C1/1	0	0	12	0		Populus migra x p. maximowiczii
오 동 나 무	노지묘	1-0	50	80	10	80		Paulownia coreana
오 리 나 무	노지묘	1-0	18	35	5	60	근류균괴가 부착되어야 함	Alnus japonica
옻 나 무	노지묘	1-0	18	32	5	60		Rhus verniciflua
	노지묘	1-1	48	85	7	110		
은 행 나 무	노지묘	2-0	30	54	7	70		Ginkgo biloba
음 나 무	노지묘	1-0	20	36	3	110		Kalopanax pictus
이태리포플러	삽목묘	C1/1	0	0	10	0		Populus euramericana
	삽목묘	C1/2	0	0	18	0		
이 팝 나 무	노지묘	1-0	17	27	4	70		Chionanthus retusa
	노지묘	1-1	32	50	7	70		
자 작 나 무	노지묘	1-0	40	60	5	130		Betula platyphylla var. japonica
	노지묘	1-1	67	100	6	180		
	용기묘	1-0	36	57	3	190	320ml/구 이상	
잣 나 무	노지묘	2-1	16	28	4	60		Pinus koraiensis
	노지묘	2-2	22	40	6	60		
	노지묘	2-2-3	60	100	10	100	분뜨기 18cm X 18cm 이상	
전 나 무	노지묘	2-3	22	40	7	50		Abies holophylla
	노지묘	2-2-3	60	100	11	90	분뜨기 18cm X 18cm 이상	

자료 : 산림청 산림자원과

Seedling Standards for Forest Projects (Cont'd)

구 분	형태	묘 령 Age of seedling	간 장 Stem length 최소	간 장 Stem length 최대	근원경 Diameter at ground level	적용 H/D율	비 고 Remark	Classification
			㎝이상	cm이하	㎜이상	이하		
족제비싸리	노지묘	1-0	30	52	4	120		Lespedeza cyrtobotrya
졸 참 나 무	노지묘	1-0	20	36	3	110		Quercus serrata
	노지묘	1-1	35	60	6	90		
주 목 나 무	노지묘	2-1	16	28	3	90		Taxus cuspidata
쪽동백나무	노지묘	1-0	55	75	5	180		Styrax obassia
참 죽 나 무	노지묘	1-0	15	24	3	80		Cedrela sinensis Juss.
	노지묘	1-1	42	67	7	100		
층 층 나 무	노지묘	1-0	36	60	4	140		Cornus controversa
	노지묘	1-1	56	90	5	180		
칠 엽 수	노지묘	1-0	22	40	7	50		Aesculus turbinata
테에다소나무	노지묘	1-0	20	36	4	80		Pinus taeda
	노지묘	1-1	27	45	6	70		
편 백	노지묘	1-1	27	38	4	110		Chamaecyparis obtusa
	노지묘	1-1-1	35	55	6	90		
	노지묘	1-1-2	60	90	8	120	분뜨기 18cm X 18cm 이상	
	용기묘	2-0	25	36	3	130	2(300ml/구 이상)	
a	용기묘	2-2	60	84	7	140	-2(1,000ml/구 이상)	
피 나 무	노지묘	1-0	25	42	6	70		Tilia amurensis
	노지묘	1-1	40	65	10	60		
	용기묘	1-0	30	50	5	100	320ml/구 이상	
헛 개 나 무	노지묘	1-0	54	80	5	170		Hovenia dulcis
현사시나무	삽목묘	C1/1	0	0	10	0		P. tomentiglandulsa
	삽목묘	C1/2	0	0	15	0		
호 두 나 무	노지묘	1-0	15	30	8	30		Juglans sinensis
	접목묘	G1/2	15	30	8	30		
화 백	노지묘	1-1	25	38	4	100		Chamaecyparis pisifera
황 벽 나 무	노지묘	1-0	21	40	4	80		Phellodendron amurense
	노지묘	1-1	50	90	6	130		
황 철 나 무	삽목묘	C1/1	0	0	12	0		Populus maximowiczii
황 칠 나 무	용기묘	2-0	28	45	5	90		
회 화 나 무	노지묘	1-0	33	52	5	110		
후 박 나 무	용기묘	2-0	24	40	5	80		

Source : Forest Resources Division

6. 우리나라 100대 명산 현황

단위 : m

시 · 도	산이름 Name of mountains	높 이 Altitude	위 치 Location	City/ Province
서울특별시	관악산	632.2	서울특별시 관악구, 금천구, 경기도 안양시, 과천시	Seoul
	도봉산	740.2	서울특별시 도봉구, 경기도 의정부시, 양주시	
	북한산	835.6	서울특별시 도봉구, 성북구, 종로구, 은평구, 경기도 고양시	
부산광역시	금정산	800.8	부산광역시 금정구, 경상남도 양산시	Busan
대구광역시	비슬산	1083.4	대구광역시 달성군 옥포면, 유가면, 가창면, 경상북도 청도군 각북면	Daegu
인천광역시	마니산	472.1	인천광역시 강화군	Incheon
광주광역시	무등산	1186.8	광주광역시, 전라남도 담양군, 화순군	Gwangju
대전광역시	계룡산	846.5	대전광역시, 충청남도 공주시, 논산시	Daejeon
울산광역시	신불산	1159.3	울산광역시 울주군 삼남면, 상북면, 경상남도 양산시 하북면, 원동면	Ulsan
	가지산	1240.9	울산광역시 울주군, 경상북도 청도군, 경상남도 밀양시	
경 기 도	감악산	674.9	경기도 파주시, 양주시, 포천시	Gyeonggi-do
	명지산	1252.3	경기도 가평군 북면, 포천시	
	화악산	1468.3	경기도 가평군 북면, 화천군 사내면	
	유명산	864	경기도 가평군 설악면, 양평군 옥천면	
	운악산	934.7	경기도 가평군 하면, 포천시 화현면	
	축령산	887.1	경기도 남양주시 수동면, 가평군 상면	
	천마산	810.3	경기도 남양주시 화도읍, 오남읍	
	소요산	587.5	경기도 동두천시, 포천시 신북면	
	용문산	1157.1	경기도 양평군	
	백운산	904.1	경기도 포천시, 강원도 화천군	
	명성산	922	경기도 포천시, 강원도 철원군	
강 원 도	대암산	1312.6	강원 양구군 동면, 인제군	Gangwon-do
	두타산	1357	강원도 삼척시 미로면, 하자면, 동해시	
	덕항산	1072.9	강원도 삼척시 신기면, 태백시	
	응봉산	999	강원도 삼척시, 경상북도 울진군	

자료 : 산림청 숲길등산정책팀 주)산높이는 국토지리정보원(지리정보과) 홈페이지 2015년 5월 6일에 등록한 고시자료임.

Status of 100 Renowned Mountains

Unit : m

시 · 도	산이름 Name of mountain	높 이 Altitude	위 치 Location	City/ Province
강 원 도	점봉산	1426	강원도 양양군 서면 오색리, 인제군 기린면	Gangwon-do
	백덕산	1350.1	강원도 영월군 수주면, 평창군 방림면, 횡성군 안흥면	
	태화산	1027.5	강원도 영월군 영월읍, 충청북도 단양군 영춘면	
	백운산	883.5	강원도 정선군, 평창군	
	치악산	1282	강원도 원주시, 횡성군	
	방태산	1445.7	강원도 인제군 인제면, 홍천군 상남면	
	설악산	1708.1	강원도 인제군, 속초시, 양양군	
	가리왕산	1561.9	강원도 정선군 정선읍 회동리, 강원도 평창군 진부면, 북평면	
	오봉산	777.9	강원도 춘천시, 화천군	
	삼악산	655.8	강원도 춘천시 서면	
	가리산	1050.9	강원도 춘천시, 홍천군	
	태백산	1566.7	강원도 태백시, 경상북도 봉화군 석포면	
	오대산	1565.4	강원도 평창군 대관령면, 진부면, 홍천군 내면, 강릉시 연곡면	
	공작산	887.4	강원도 홍천군 동면, 화촌면	
	팔봉산	328.2	강원도 홍천군 서면 팔봉리	
	계방산	1579.1	강원도 홍천군, 평창군	
	용화산	877.8	강원도 화천군 간동면, 하남면, 춘천시 사북면	
충 청 북 도	도락산	965.3	충청북도 단양군 단양읍, 대강면	Chungcheongbuk-do
	민주지산	1241.7	충청북도 영동군 상촌면, 용화면, 전라북도 무주군, 경상북도 김천시 부항면	
	천태산	715.2	충청북도 영동군 양산면, 충청남도 금산군 제원면	
	금수산	1015.8	충청북도 제천시 수산면, 단양군 적성면	
	월악산	1095.3	충청북도 제천시 한수면, 덕산면, 충주시, 단양군, 경상북도 문경시	
충 청 남 도	서대산	904.1	충청남도 금산군, 충청북도 옥천군	Chungcheongnam-do
	대둔산	878.9	충청남도 논산시, 금산군, 전라북도 완주군	
	덕숭산	495.2	충청남도 예산군 덕산면	

Source : Trail & Trekking Policy Team　　주)산높이는 국토지리정보원(지리정보과) 홈페이지 2015년 5월 6일에 등록한 고시자료임.

6. 우리나라 100대명산 현황 (계속)

단위 : m

시 · 도	산이름 Name of mountains	높 이 Altitude	위 치 Location	City/ Province
충 청 남 도	칠갑산	559.7	충청남도 청양군 대치면, 정산면	Chungcheongnam-do
전 라 북 도	선운산	334.7	전라북도 고창군 아산면, 심원면	Jeollabuk-do
	모악산	795.2	전라북도 김제시, 전라북도 전주시 완산구, 완주군 구이면	
	지리산	1915.4	전라북도남원시, 전라남도구례군, 경상남도하동군, 산청군, 함양군	
	적상산	1030.6	전라북도 무주군 적상면	
	덕유산	1614.2	전라북도 무주군, 장수군, 경상남도 거창군, 함양군	
	변 산	508	전라북도 부안군 변산면, 상서면, 진서면	
	강천산	583.7	전라북도 순창군 팔덕면, 전라남도 담양군 용면	
	백암산	741.2	전라북도 순창군, 잔라남도 장성군	
	장안산	1237.4	전라북도 장수군 장수읍 덕산리	
	내장산	763.5	전라북도 정읍시, 장수군, 순창군 복흥면	
	마이산	687.4	전라북도 진안군	
	운장산	1125.8	전라북도 진안군 주천면, 부귀면, 정천면, 완주군 동상면	
전 라 남 도	팔영산	606.9	전라남도 고흥군 점암면 성기리	Jeollanam-do
	백운산	1222.2	전라남도 광양시 봉강면, 옥룡면, 진상면, 다압면	
	추월산	731.2	전라남도 담양군 용면, 전라북도 순창군 복흥면	
	조계산	887.3	전라남도 순천시 승주읍, 송광면	
	월출산	810.7	전라남도 영암군 영암읍, 군서면, 강진군 성전면	
	방장산	733.6	전라남도 장성군, 전라북도 정읍시, 전라북도 고창군	
	천관산	724.3	전라남도 장흥군 관산읍, 대덕	
	두륜산	700	전라남도 해남군 삼산면, 현산면	
	깃대봉	368	전라남도 신안군 흑산면 홍도	
경 상 북 도	남 산	468	경상북도 경주시 탑동, 배동, 내남면	Gyeongsangbuk-do
	금오산	976.5	경상북도 구미시, 김천시, 칠곡군	
	황악산	1111.4	경상북도 김천시 대항면 운수리	

자료 : 산림청 숲길등산정책팀 주)산높이는 국토지리정보원(지리정보과) 홈페이지 2015년 5월 6일에 등록한 고시자료임.

Status of 100 Renowned Mountains (Cont'd)

Unit : m

시 · 도	산이름 Name of mountains	높 이 Altitude	위 치 Location	City/ Province
경 상 북 도	희양산	996.4	경상북도 문경시 가은읍, 충청북도 괴산군 연풍면	Gyeongsangbuk-do
	주흘산	1108.4	경상북도 문경시 문경읍	
	대야산	931	경상북도 문경시, 충청북도 괴산군	
	황장산	1077	경상북도 문경시 동로면	
	청량산	869.7	경상북도 봉화군 명호면, 안동시 도산면	
	속리산	1058.4	경상북도 상주시 화북면, 충청북도 보은군 내속리면, 괴산군	
	구병산	876.3	경상북도 상주신 화북면, 충청북도 보은군 내, 외속리면	
	내연산	711.3	경상북도 영덕군, 포항시	
	소백산	1439.7	경상북도 영주시, 충청북도 단양군	
	성인봉	986.5	경상북도 울릉군	
	운문산	1195.1	경상북도 청도군 운문면, 경상남도 밀양시 산내면	
	주왕산	722.1	경상북도 청송군	
	팔공산	1192.3	경상북도 칠곡군, 군위군, 영천시, 경산시, 대구광역시 동구	
경 상 남 도	금 산	704.9	경상남도 남해군 상주면, 삼동면	Gyeongsangnam-do
	무학산	761.4	경상남도 마산시 회원구, 내서읍	
	재약산	1119.1	경상남도 밀양시 단장면, 울산광역시 울주군 상북면	
	천성산	920.2	경상남도 양산시 하북면, 웅상읍	
	연화산	524	경상남도 고성군 개천면	
	화왕산	757.7	경상남도 창녕군 창녕읍 옥천리 일대	
	지리산	399.3	경상남도 통영시 사량면 상도	
	미륵산	458.4	경상남도 통영시 산양읍	
	황석산	1192.5	경상남도 함양군, 거창군	
	황매산	1113.1	경상남도 합천군 대병면, 가회면, 산청군 차황면	
	가야산	1432.6	경상남도 합천군, 경상북도 성주군	
제주특별자치도	한라산	1947.3	제주도 제주시, 서귀포시, 북제주군, 남제주군	Jeju Special Self Governing Province

Source : Trail & Trekking Policy Team　　주)산높이는 국토지리정보원(지리정보과) 홈페이지 2015년 5월 6일에 등록한 고시자료임.

7. 백두대간보호지역 행정구역 현황 (고성군 휴전선 인근 ~ 지리산)

도	시 · 군 City · County	읍 · 면 · 동 Eup · Myeon · Dong	Province
	32개시 · 군 (12개시 · 20개군)	**108개 읍 · 면 · 동**	
강 원 도	강릉시	사천면, 성산면, 연곡면, 옥계면, 왕산면	Gangwon-do
	동해시	신흥동, 이기동, 삼화동, 달방동	
	태백시	상사미동, 소도동, 적각동, 창죽동, 하사미동, 혈동, 화전동, 황지동	
	속초시	설악동	
	삼척시	도계읍, 미로면, 신기면, 하장면	
	홍천군	내면	
	영월군	상동읍, 김삿갓면	
	평창군	대관령면, 진부면	
	정선군	고한읍, 동면, 임계면	
	인제군	기린면, 북면, 서화면, 인제읍	
	고성군	간성읍, 토성면, 수동면	
	양양군	강현면, 서면, 현북면	
충 청 북 도	충주시	수안보면	Chungcheongbuk-do
	제천시	덕산면, 한수면	
	보은군	속리산면	
	영동군	매곡면, 상촌면, 추풍령면	
	괴산군	연풍면, 청천면, 칠성면	
	단양군	가곡면, 단양읍, 대강면, 영춘면	
전 라 북 도	남원시	산내면, 산동면, 아영면, 운봉읍, 이백면, 주천면	Jeollabuk-do
	무주군	무풍면, 설천면, 안성면	
	장수군	장계면, 번암면, 계북면	
전 라 남 도	구례군	산동면, 토지면, 광의면, 마산면	Jeollanam-do
경 상 북 도	영주시	풍기읍, 순흥면, 부석면, 봉현면, 단산면	Gyeongsangbuk-do
	김천시	구성면, 대덕면, 대항면, 봉산면, 부항면, 어모면	
	상주시	공성면, 내서면, 모동면, 모서면, 외남면, 화남면, 화동면, 화북면, 화서면	
	문경시	문경읍, 가은읍, 농암면, 동로면, 마성면	
	예천군	상리면	
	봉화군	물야면, 석포면, 소천면, 춘양면	
경 상 남 도	하동군	화개면	Gyeongsangnam-do
	산청군	삼장면, 시천면	
	거창군	고제면, 북상면	
	함양군	마천면, 백전면, 서상면	

자료 : 산림청 산림생태계복원팀

Protected Areas of Baekdu Daegan Mountains

단위 : ha Unit : ha

구 분	보호지역 지정 면적 Designated protected area					Classification
	계 Total	핵심 Core zone	%	완충 Buffer zone	%	
계	**275,077**	**179,110**	**65**	**95,967**	**35**	**Total**
강 원 도	143,180	103,295	72	39,885	28	Gangwon-do
충 청 북 도	37,315	12,003	32	25,312	68	Chungcheongbuk-do
전 라 북 도	18,075	14,334	79	3,741	21	Jeollabuk-do
전 라 남 도	5,242	3,420	65	1,822	35	Jeollanam-do
경 상 북 도	48,089	31,962	67	16,127	33	Gyeongsangbuk-do
경 상 남 도	23,176	14,096	61	9,080	39	Gyeongsangnam-do

1) 소유별 현황 1) Protected area by ownership

구 분	계 Total	(%)	국유지 National	(%)	공유지 Public	(%)	사유지 Private	(%)
면 적 (ha)	**275,077**	**(100)**	**220,634**	**(80)**	**19,905**	**(7)**	**34,539**	**(13)**

2) 지목별 현황 2) Protected area by land use

구 분	계 Total	임야 Forest	도로 Road	목장용지 Pasture	전 Farm	기타 Others
면 적 (ha)	**275,077**	**273,900**	**418**	**355**	**210**	**194**

※ 임야 99.57%, 기타 0.43%

3) 산지 구분 현황 3) Protected area by forest class

구 분	계 Total	(%)	보전산지 Permanent forest	(%)	준보전산지 Non-permanent forest	(%)
면 적 (ha)	**271,833**	**(100)**	**265,998**	**(98)**	**5,835**	**(2)**

※ 산지 미구분 면적 2,067ha Source: Forest Ecosystem Restoration Division

8. 멸종위기 및 보호야생 동·식물 지정현황

구 분	종 류 (species)	종 수 (sites)
총 계	**Total**	**246**
멸종위기 야생생물 Ⅰ급 the first class of endangered species	**소 계 subtotal**	**51**
	포 유 류 Mammalia	11
	조 류 Birds	12
	양서·파 충 류 Amphibians & Reptiles	2
	어 류 Fish	9
	곤 충 류 Insects	4
	무척추동물 an Invertebrate	4
	식물류 Plants	9
멸종위기 야생생물 Ⅱ급 the second class of endangered species	**소 계 subtotal**	**195**
	포 유 류 Mammalia	9
	조 류 Birds	49
	양서·파 충 류 Amphibians & Reptiles	5
	어 류 Fish	16
	곤 충 류 Insects	18
	무척추동물 Invertebrates	27
	식물류 Plants	68
	해 조 류 Algae	2
	고등균류 Fungi	1

자료 : 환경부

Status of Designated Endangered and Protected Wildlife Species

9-1. 포유류 Mammalia

한 국 명 Korea name	과 명 Family	학 명 Scientific name
멸종위기 야생생물 Ⅰ급		
1. 늑대	개과	Canis lupus coreanus
2. 대륙사슴	사슴과	Cervus nippon hortulorum
3. 반달가슴곰	곰과	Ursus thibetanus ussuricus
4. 붉은박쥐	애기박쥐과	Myotis formosus chofukusei
5. 사향노루	사향노루과	Moschus moschiferus parvipes
6. 산양	소과	Naemorhedus caudatus
7. 수달	족제비과	Lutra lutra
8. 스라소니	고양이과	Lynx lynx
9. 여우	개과	Vulpes vulpus peculiosa
10. 표범	고양이과	Panthera pardus orientalis
11. 호랑이	고양이과	Panthera tigris altaica
멸종위기 야생생물 Ⅱ급		
1. 담비	족제비과	Martes flavigula
2. 무산쇠족제비	족제비과	Mustela nivalis
3. 물개	바다사자과	Callorhinus ursinus
4. 물범	물범과	Phoca largha
5. 삵	고양이과	Prionailurus bengalensis
6. 작은관코박쥐	애기박쥐과	Murina ussuriensis
7. 큰바다사자	바다사자과	Eumetopias jubatus
8. 토끼박쥐	애기박쥐과	Plecotus auritus
9. 하늘다람쥐	청설모과	Pteromys volans aluco

9-2. 조류 Birds

한 국 명 Korea name	과 명 Family	학 명 Scientific name
멸종위기 야생생물 Ⅰ급		
1. 검독수리	수리과	Aquila chrysaetos
2. 넓적부리도요	도요과	Eurynorhynchus pygmeus
3. 노랑부리백로	백로과	Egretta europhotes
4. 두루미	두루미과	Grus japonensis
5. 매	매과	Falco peregrinus
6. 저어새	저어새과	Platalea minor
7. 참수리	수리과	Haliaeetus pelagicus
8. 청다리도요사촌	도요과	Tringa guttifer
9. 크낙새	딱다구리과	Dryocopus javensis
10. 혹고니	오리과	Cygnus olor
11. 황새	황새과	Ciconia boyciana
12. 흰꼬리수리	수리과	Haliaeetus albicilla

Source : Ministry of Environment

8. 멸종위기 및 보호야생 동·식물 지정현황 (계속)

9-2. 조류 Birds

한 국 명 Korea name	과 명 Family	학 명 Scientific name
멸종위기 야생생물 Ⅱ급		
1. 개리	오리과	Anser cygnoides
2. 검은머리갈매기	갈매기과	Larus saundersi
3. 검은머리물떼새	검은머리물떼새과	Haematopus ostralegus
4. 검은머리촉새	멧새과	Emberiza aureola
5. 검은목두루미	두루미과	Grus grus
6. 고니	오리과	Cygnus columbianus
7. 고대갈매기	갈매기과	Larus relictus
8. 긴꼬리딱새	까치딱새과	Terpsiphone atrocaudata
9. 긴점박이올빼미	올빼미과	Strix uralensis
10. 까막딱다구리	딱다구리과	Dryocopus martius
11. 노랑부리저어새	저어새과	Platalea leucorodia
12. 느시	느시과	Otis tarda
13. 독수리	수리과	Aegypius monachus
14. 따오기	저어새과	Nipponia nippon
15. 뜸부기	뜸부기과	Gallicrex cinerea
16. 먹황새	황새과	Ciconia nigra
17. 무당새	멧새과	Emberiza sulphurata
18. 물수리	수리과	Pandion haliaetus
19. 벌매	수리과	Pernis ptilorhynchus
20. 붉은배새매	수리과	Accipiter soloensis
21. 붉은해오라기	백로과	Gorsachius goisagi
22. 뿔쇠오리	바다오리과	Synthliboramphus wumizusume
23. 뿔종다리	종다리과	Galerida cristata
24. 새매	수리과	Accipiter nisus
25. 새호리기	매과	Falco subbuteo
26. 섬개개비	휘파람새과	Locustella pleskei
27. 솔개	수리과	Milvus lineatus
28. 쇠검은머리쑥새	멧새과	Emberiza yessoensis
29. 수리부엉이	올빼미과	Bubo bubo
30. 알락개구리매	수리과	Circus melanoleucus
31. 알락꼬리마도요	도요과	Numenius madagascariensis
32. 올빼미	올빼미과	Strix aluco
33. 재두루미	두루미과	Grus vipio
34. 잿빛개구리매	수리과	Circus cyaneus
35. 조롱이	수리과	Accipiter gularis
36. 참매	수리과	Accipiter gentilis
37. 큰고니	오리과	Cygnus cygnus
38. 큰기러기	오리과	Anser fabalis
39. 큰덤불해오라기	백로과	Ixobrychus eurhythmus
40. 큰말똥가리	수리과	Buteo hemilasius
41. 팔색조	팔색조과	Pitta nympha
42. 항라머리검독수리	수리과	Aquila clanga
43. 호사비오리	오리과	Mergus squamatus
44. 흑기러기	오리과	Branta bernicla
45. 흑두루미	두루미과	Grus monacha
46. 흑비둘기	비둘기과	Columba janthina
47. 흰목물떼새	물떼새과	Charadrius placidus
48. 흰이마기러기	오리과	Anser erythropus
49. 흰죽지수리	수리과	Aquila heliaca

자료 : 환경부

Status of Designated Endangered and Protected Wildlife Species (Cont'd)

9-3. 멸종위기식물 Endangered Plants

한 국 명 Korea name	과 명 Family	학 명 Scientific name
멸종위기 야생생물 I급		
1. 광릉요강꽃	난초과	Cypripedium japonicum
2. 나도풍란	난초과	Aerides japonicum
3. 만년콩	콩과	Euchresta japonica
4. 섬개야광나무	장미과	Cotoneaster wilsonii
5. 암매	암매과	Diapensia lapponica var. obovata
6. 죽백란	난초과	Cymbidium lancifolium
7. 털복주머니란	난초과	Cypripedium guttatum
8. 풍란	난초과	Neofinetia falcata
9. 한란	난초과	Cymbidium Kanran
멸종위기 야생생물 II급		
1. 가시연꽃	수련과	Euryale ferox
2. 가시오갈피나무	두릅나무과	Eleutherococcus senticosus
3. 각시수련	수련과	Nymphaea tetragona var. minima
4. 개가시나무	참나무과	Quercus gilva
5. 개병풍	범의귀과	Astilboides tabularis
6. 개봄맞이꽃	앵초과	Glaux maritima var. obtusifolia
7. 구름병아리난초	난초과	Gymnadenia cucullata
8. 금자란	난초과	Gastrochilus fuscopunctatus
9. 기생꽃	앵초과	Trientalis europaea ssp. arctica
10. 끈끈이귀개	끈끈이귀개과	Drosera peltata var. nipponica
11. 나도승마	범의귀과	Kirengeshoma koreana
12. 날개하늘나리	백합과	Lilium dauricum
13. 넓은잎제비꽃	제비꽃과	Viola mirabilis
14. 노랑만병초	진달래과	Rhododendron aureum
15. 노랑붓꽃	붓꽃과	Iris Koreana
16. 단양쑥부쟁이	국화과	Aster altaicus var. uchiyamae
17. 닻꽃	용담과	Halenia corniculata
18. 대성쓴풀	용담과	Anagallidium dichotomum
19. 대청부채	붓꽃과	Iris dichotoma
20. 대흥란	난초과	Cymbidium macrorhizon
21. 독미나리	산형과	Cicuta virosa
22. 매화마름	미나리아재비과	Ranunculus trichophyllus var. kadzusensis

Source : Ministry of Environment

8. 멸종위기 및 보호야생 동·식물 지정현황 (계속)

9-3. 멸종위기식물 Endangered Plants

한국명 Korea name	과 명 Family	학 명 Scientific name
멸종위기 야생생물 Ⅱ급		
23. 무주나무	꼭두서니과	Lasianthus japonicus
24. 물고사리	물고사리과	Ceratopteris thalictroides
25. 미선나무	물푸레나무과	Abeliophyllum distichum
26. 백부자	미나리아재비과	Aconitum coreanum
27. 백양더부살이	열당과	Orobanche filicicola
28. 백운란	난초과	Vexillabium yakushimensis var. nakaianum
29. 복주머니란	난초과	Cypripedium macranthos
30. 분홍장구채	석죽과	Silene capitata
31. 비자란	난초과	Thrixspermum japonicum
32. 산작약	미나리아재비과	Paeonia obovata
34. 서울개발나물	미나리과	Pterygopleurum neurophyllum
35. 석곡	난초과	Dendrobium moniliforme
36. 선제비꽃	제비꽃과	Viola raddeana
37. 섬시호	산형과	Bupleurum latissimum
38. 섬현삼	현삼과	Scrophularia takesimensis
39. 세뿔투구꽃	미나리아재비과	Aconitum austrokoreense
40. 솔붓꽃	붓꽃과	Iris ruthenica var. nana
41. 솔잎란	솔잎란과	Psilotum nudum
42. 순채	수련과	Brasenia schreberi
43. 애기송이풀	현삼과	Pedicularis ishidoyana
44. 연잎꿩의다리	미나리아재비과	Thalictrum coreanum
45. 왕제비꽃	제비꽃과	Viola websteri
46. 으름난초	난초과	Cyrtosia septentrionalis
47. 자주땅귀개	통발과	Utricularia yakusimensis
48. 전주물꼬리풀	꿀풀과	Dysophylla yatabeana
49. 제비동자꽃	석죽과	Lychnis wilfordii
50. 제비붓꽃	붓꽃과	Iris laevigata
51. 제주고사리삼	고사리삼과	Mankyua chejuense
52. 조름나물	조름나물과	Menyanthes trifoliata
53. 죽절초	홀아비꽃대과	Sarcandra glabra
54. 지네발란	난초과	Cleisostoma scolopendrifolium
55. 진노랑상사화	수선화과	Lycoris chinensis var. sinuolata
56. 차걸이란	난초과	Oberonia japonica
57. 초령목	목련과	Michelia compressa
58. 층층둥글레	백합과	Polygonatum stenophyllum
59. 칠보치마	백합과	Metanarthecium luteo-viride
60. 콩짜개란	난초과	Bulbophyllum drymoglossum
61. 큰바늘꽃	바늘꽃과	Epilobium hirsutum
62. 탐라란	난초과	Gastrochilus japonicus
63. 파초일엽	꼬리고사리과	Asplenium antiquum
64. 한라솜다리	국화과	Leontopodium hallaisanense
65. 한라송이풀	현삼과	Pedicularis hallaisanensis
66. 해오라비난초	난초과	Habenaria radiata
67. 홍월귤	진달래과	Arctous alpinus var.japonicus
68. 황근	아욱과	Hibiscus hamabo

자료 : 환경부

행정간행물 등록번호 : 11-1400000-000001-10

2015년 임업통계연보 (제45호)

발 행 일 : 2015년 9월

발 행 인 : 신 원 섭

편 집 인 : 류 광 수

발 행 처 : 산 림 청
(우) 35208
대전광역시 서구 청사로 189

제작담당 : 정보통계담당관 김찬회
조영순
양유진
김아영
정현수

※ 본 책자의 내용은 산림청 홈페이지(www.forest.go.kr) 분야별산림정보>산림통계>임업통계연보>에서도 열람하실 수 있으며, 이 내용에 대하여 좀 더 자세히 아시고자 할 때에는 산림청 정보통계담당관실(042-481-4166,4167)로 문의하시기 바랍니다.

"숲과 더불어 행복한 녹색복지국가 구현"

www.forest.kr