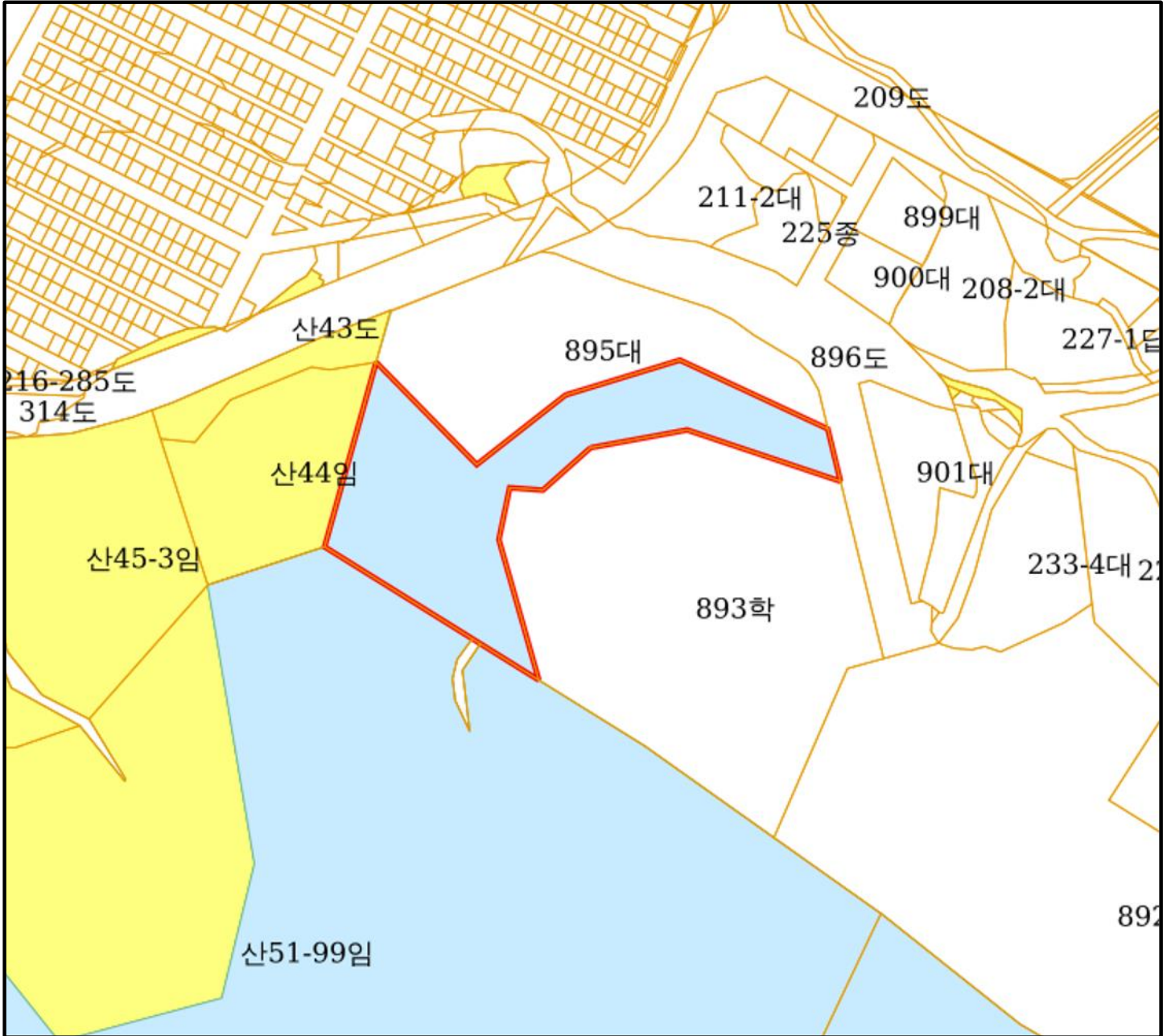


# 산지 구분도

(보전산지 지정 [준보전 ▶ 공익용])

NI52-2-27-007



## 범례

	공익용산지		지적선
	임업용산지		행정경계
	준보전산지		대상지역

지정권자: 산림청장  
고시일자: 2024-02-23  
고시번호: 산림청고시제2024-18호

비고:  
1. 측량의 기준: 한국측지계  
2. 투영법: 횡단 메르카토르도법(타원체는 베셀타원체)  
3. 높이의 기준: 인천만의 평균해면  
4. 본 지도는 지적이 표시된 지형도 또는 지적선을 기준으로 작성하였음  
5. 본 지도는 산림청장의 사전승인없이 복제, 국외반출, 임의계제, 편집을 할 수 없으며, 위반 시 관련법에 따라 처벌 받을 수 있음  
6. 본 지도에 의하여 측량할 수 없음



산지정보시스템(<http://flis.forestland.go.kr>)  
산림청(<http://www.forest.go.kr>)

부산광역시 해운대구 반송동 894 번지 일원







# 산지 구분도

(보전산지 지정 [준보전 ▶ 공익용])

NI52-2-27-007



## 범례

 공익용산지	 지적선
 임업용산지	 행정경계
 준보전산지	 대상지역

지정권자: 산림청장  
고시일자: 2024-02-23  
고시번호: 산림청고시제2024-18호

비고:  
1. 측량의 기준: 한국측지계  
2. 투영법: 횡단 메르카토르도법(타원체는 베셀타원체)  
3. 높이의 기준: 인천만의 평균해면  
4. 본 지도는 지적이 표시된 지형도 또는 지적선을 기준으로 작성하였음  
5. 본 지도는 산림청장의 사전승인없이 복제, 국외반출, 임의계재, 편집을 할 수 없으며, 위반 시 관련법에 따라 처벌 받을 수 있음  
6. 본 지도에 의하여 측량할 수 없음



산지정보시스템(<http://flis.forestland.go.kr>)  
산림청(<http://www.forest.go.kr>)

부산광역시 해운대구 반송동 산 51-1 번지 일원









# 산지 구분도

(보전산지 지정 [준보전 ▶ 공익용])

NI52-2-27-017



## 범례

 공익용산지	 지적선
 임업용산지	 행정경계
 준보전산지	 대상지역

지정권자: 산림청장  
고시일자: 2024-02-23  
고시번호: 산림청고시제2024-18호

비고:  
1. 측량의 기준: 한국측지계  
2. 투영법: 횡단 메르카토르도법(타원체는 베셀타원체)  
3. 높이의 기준: 인천만의 평균해면  
4. 본 지도는 지적이 표시된 지형도 또는 지적선을 기준으로 작성하였음  
5. 본 지도는 산림청장의 사전승인없이 복제, 국외반출, 임의계제, 편집을 할 수 없으며, 위반 시 관련법에 따라 처벌 받을 수 있음  
6. 본 지도에 의하여 측량할 수 없음



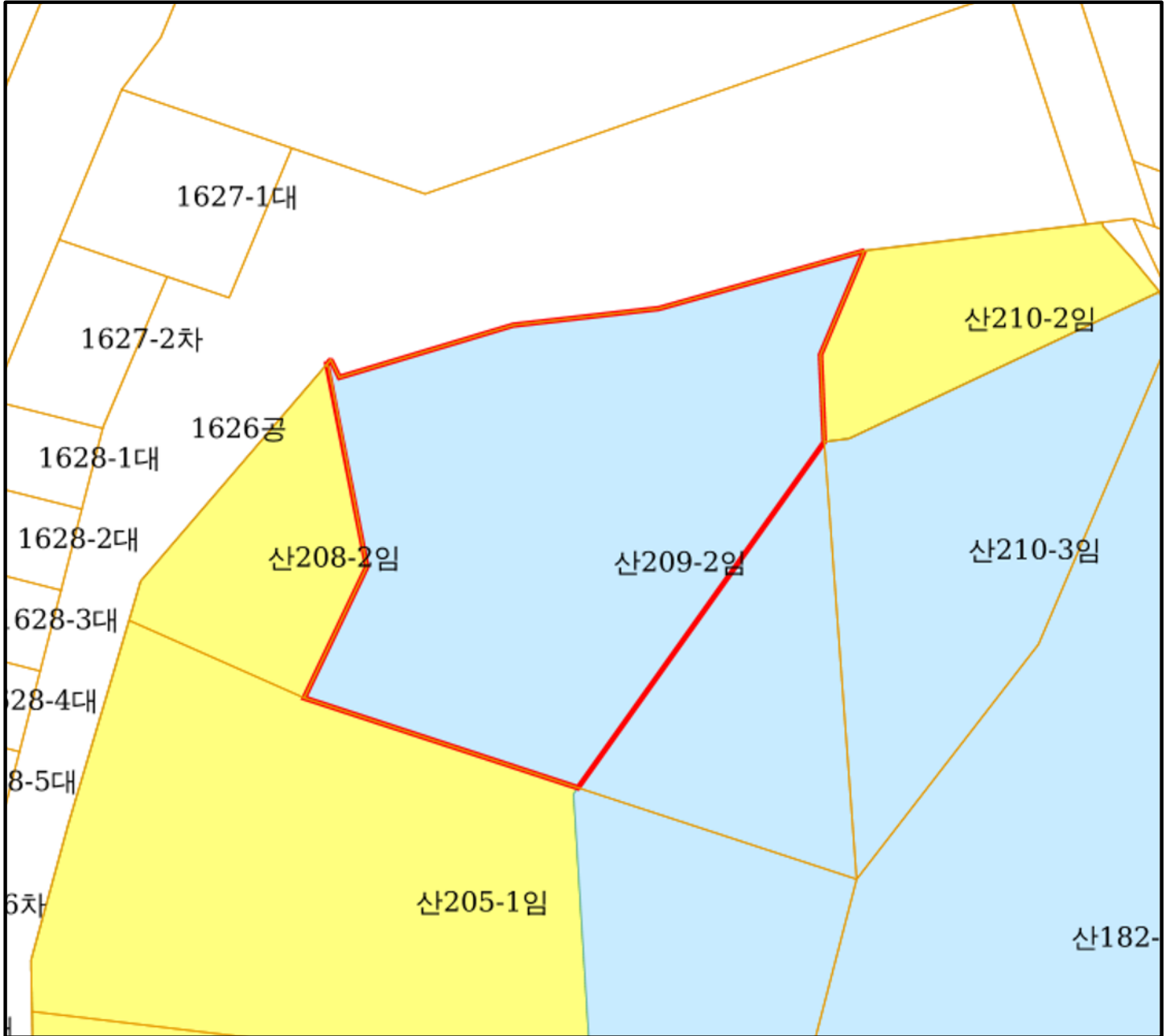
산지정보시스템(<http://flis.forestland.go.kr>)  
산림청(<http://www.forest.go.kr>)

부산광역시 해운대구 반송동 산 51-136 번지 일원

# 산지 구분도

(보전산지 지정 [준보전 ▶ 공익용])

NI52-2-27-026



## 범례

 공익용산지	 지적선
 임업용산지	 행정경계
 준보전산지	 대상지역

지정권자: 산림청장  
고시일자: 2024-02-23  
고시번호: 산림청고시제2024-18호

비고:  
1. 측량의 기준: 한국측지계  
2. 투영법: 횡단 메르카토르도법(타원체는 베셀타원체)  
3. 높이의 기준: 인천만의 평균해면  
4. 본 지도는 지적이 표시된 지형도 또는 지적선을 기준으로 작성하였음  
5. 본 지도는 산림청장의 사전승인없이 복제, 국외반출, 임의계재, 편집을 할 수 없으며, 위반 시 관련법에 따라 처벌 받을 수 있음  
6. 본 지도에 의하여 측량할 수 없음



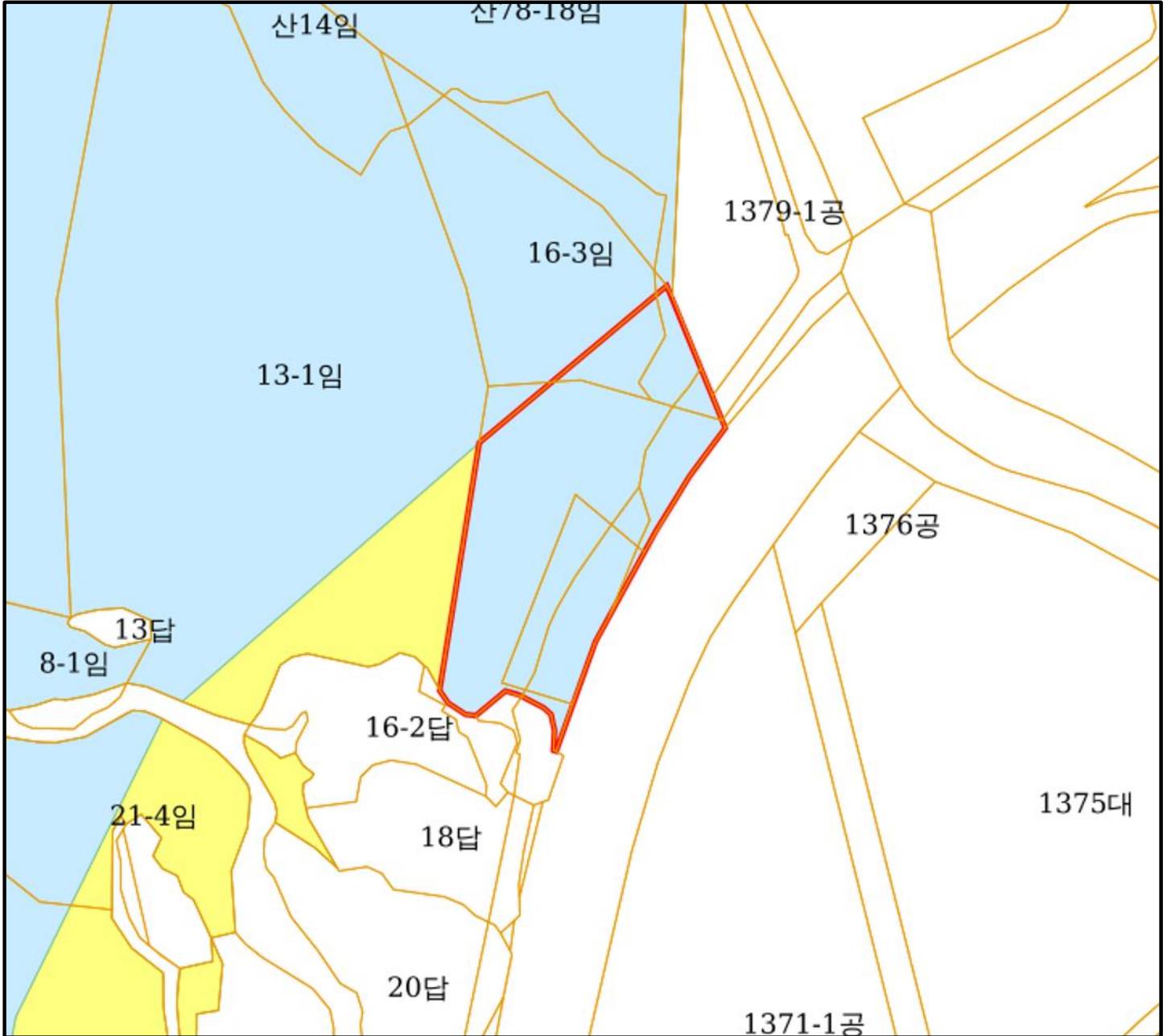
산지정보시스템(<http://flis.forestland.go.kr>)  
산림청(<http://www.forest.go.kr>)

부산광역시 해운대구 반여동 산 209-2 번지 일원

# 산지 구분도

(보전산지 지정 [준보전 ▶ 공익용])

NI52-2-27-037



## 범례

	공익용산지		지적선
	임업용산지		행정경계
	준보전산지		대상지역

지정권자: 산림청장  
고시일자: 2024-02-23  
고시번호: 산림청고시제2024-18호

비고:  
1. 측량의 기준: 한국측지계  
2. 투영법: 횡단 메르카토르도법(타원체는 베셀타원체)  
3. 높이의 기준: 인천만의 평균해면  
4. 본 지도는 지적이 표시된 지형도 또는 지적선을 기준으로 작성하였음  
5. 본 지도는 산림청장의 사전승인없이 복제, 국외반출, 임의계재, 편집을 할 수 없으며, 위반 시 관련법에 따라 처벌 받을 수 있음  
6. 본 지도에 의하여 측량할 수 없음



산지정보시스템(<http://flis.forestland.go.kr>)  
산림청(<http://www.forest.go.kr>)

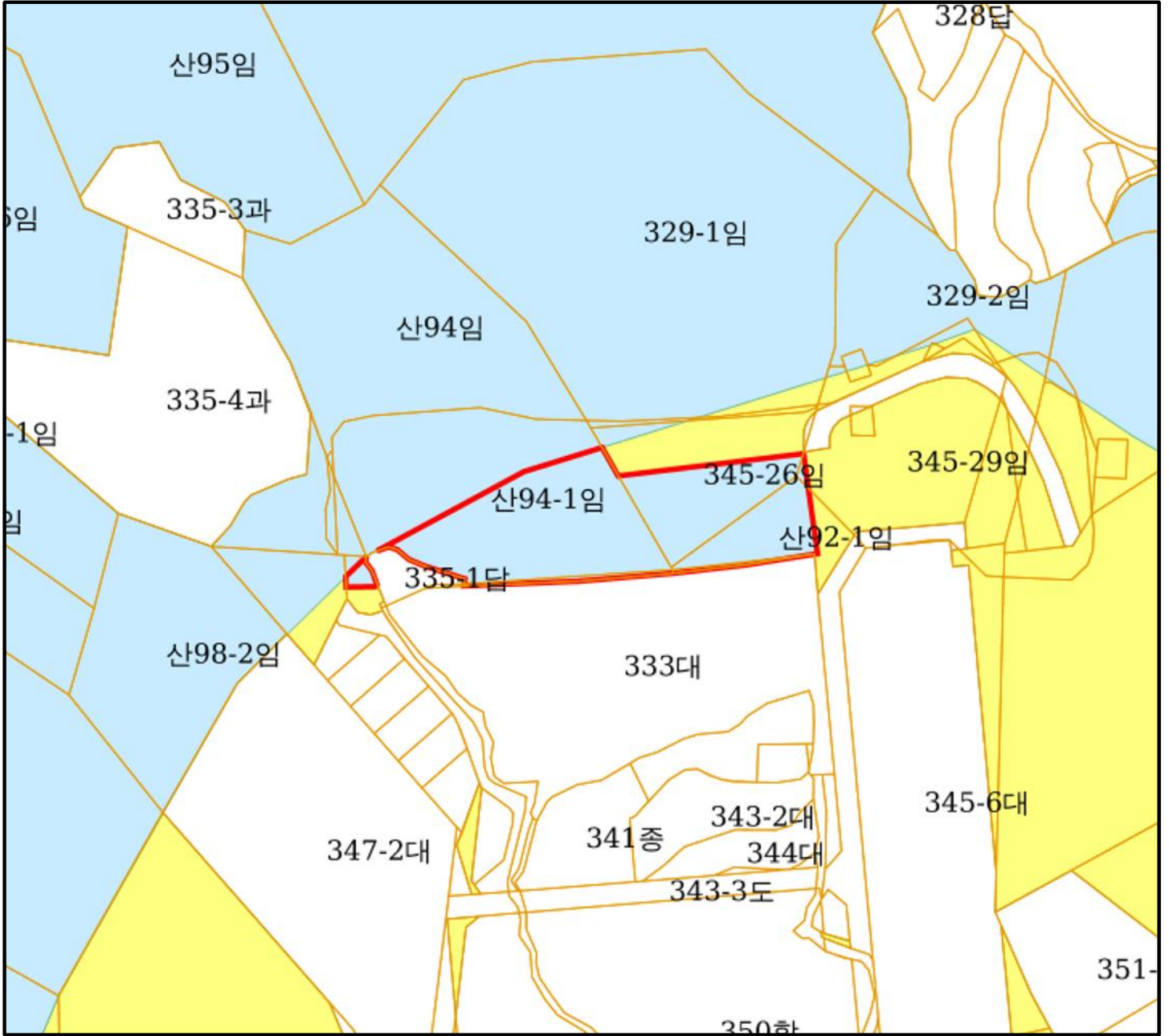
부산광역시 해운대구 우동 산 15-11 번지 일원









# 산지 구분도

(보전산지 지정 [준보전 ▶ 공익용])

NI52-2-27-037



## 범례

	공익용산지		지적선
	임업용산지		행정경계
	준보전산지		대상지역

지정권자: 산림청장  
고시일자: 2024-02-23  
고시번호: 산림청고시제2024-18호

비고:  
1. 측량의 기준: 한국측지계  
2. 투영법: 횡단 메르카토르도법(타원체는 베셀타원체)  
3. 높이의 기준: 인천만의 평균해면  
4. 본 지도는 지적이 표시된 지형도 또는 지적선을 기준으로 작성하였음  
5. 본 지도는 산림청장의 사전승인없이 복제, 국외반출, 임의계제, 편집을 할 수 없으며, 위반 시 관련법에 따라 처벌 받을 수 있음  
6. 본 지도에 의하여 측량할 수 없음



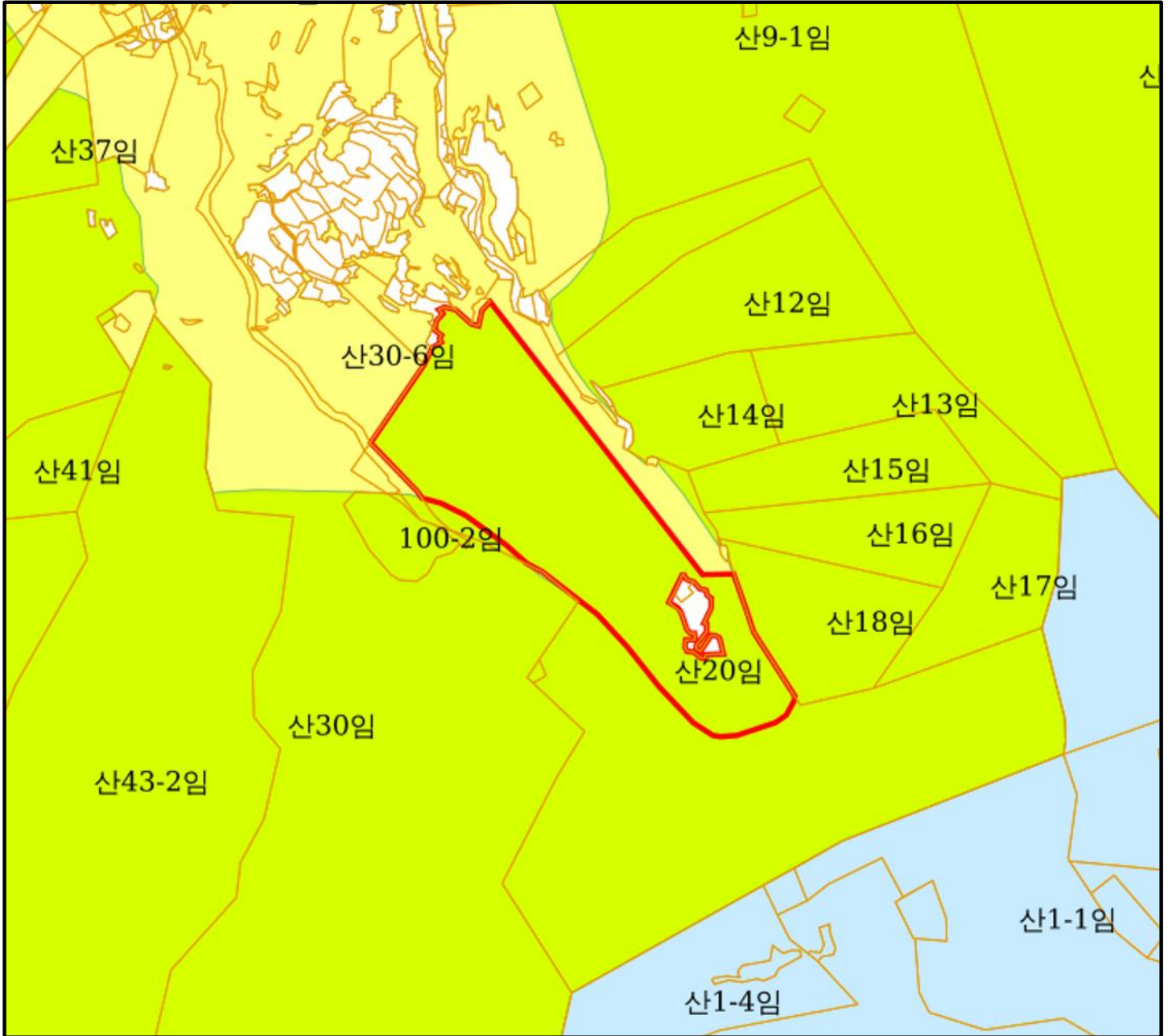
산지정보시스템(<http://flis.forestland.go.kr>)  
산림청(<http://www.forest.go.kr>)

부산광역시 해운대구 우동 333-5 번지 일원

# 산지 구분도

(보전산지 지정 [준보전 ▶ 임업용])

NI52-2-19-098



## 범례

	공익용산지		지적선
	임업용산지		행정경계
	준보전산지		대상지역

지정권자: 산림청장  
고시일자: 2024-02-23  
고시번호: 산림청고시제2024-18호

비고:  
1. 측량의 기준: 한국측지계  
2. 투영법: 횡단 메르카토르도법(타원체는 베셀타원체)  
3. 높이의 기준: 인천만의 평균해면  
4. 본 지도는 지적이 표시된 지형도 또는 지적선을 기준으로 작성하였음  
5. 본 지도는 산림청장의 사전승인없이 복제, 국외반출, 임의계재, 편집을 할 수 없으며, 위반 시 관련법에 따라 처벌 받을 수 있음  
6. 본 지도에 의하여 측량할 수 없음



산지정보시스템(<http://flis.forestland.go.kr>)  
산림청(<http://www.forest.go.kr>)

경상남도 김해시 상동면 묵방리 산 20 번지 일원