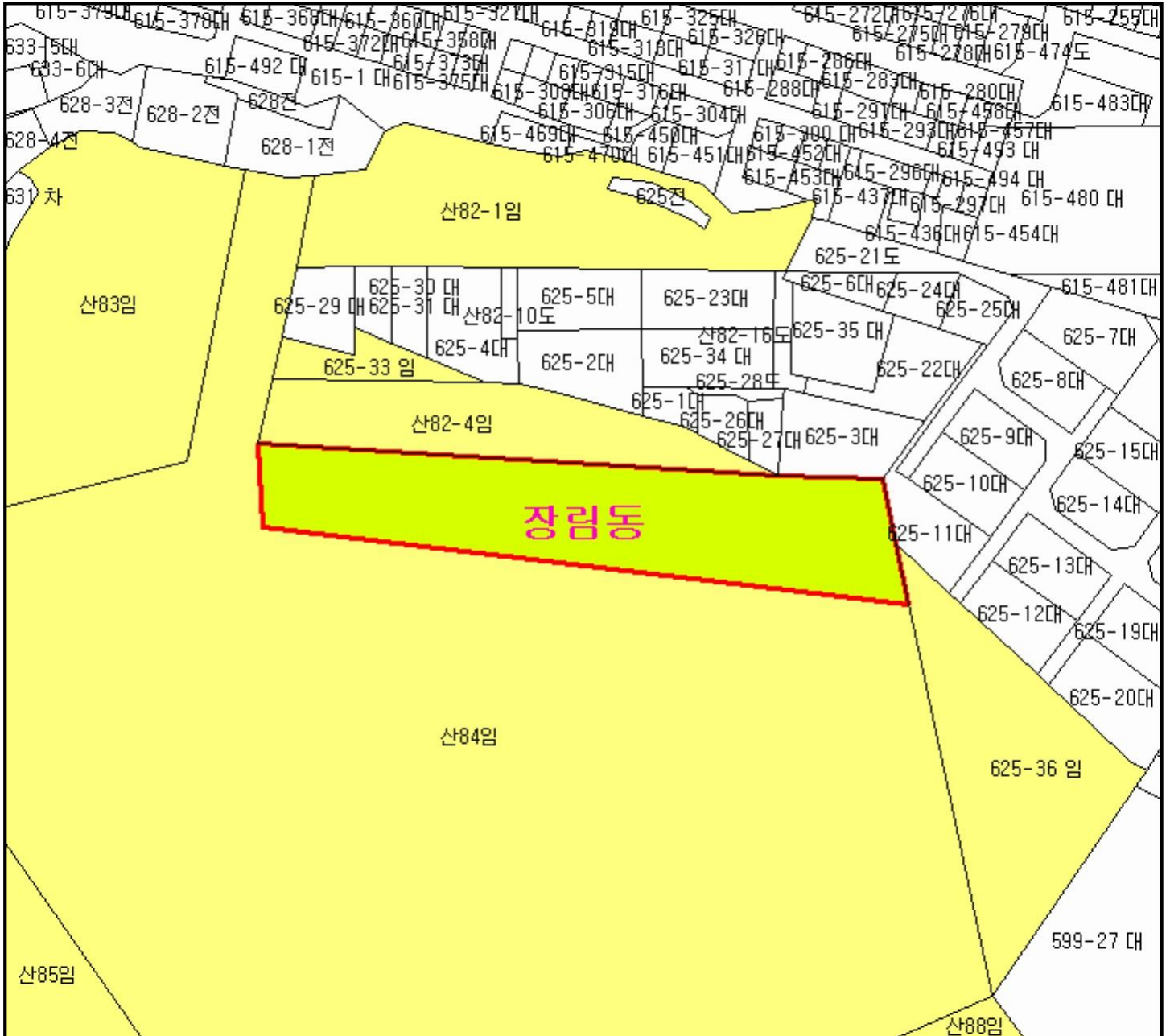


# 산지 구분도

(보전산지 변경지정 [공익용 ▶ 임업용])

N152-2-26-069



## 범례

	공익용산지		지적선
	임업용산지		행정경계
	준보전산지		대상지역

지정권자 : 산림청장

고시일자 : 2016-07-20

고시번호 : 산림청고시 제2016-66호

비고 :

1. 측량의 기준 : 한국측지계
2. 투영법 : 횡단 메르카토르도법(타원체는 베셀타원체)
3. 높이의 기준 : 인천만의 평균해면
4. 본 지도는 지적이 표시된 지형도 또는 지적선을 기준으로 작성하였음
5. 본 지도는 산림청장의 사전승인없이 복제, 국외반출, 임의개재, 편집을 할 수 없으며, 위반 시 관련법에 따라 처벌 받을 수 있음
6. 본 지도에 의하여 측량할 수 없음



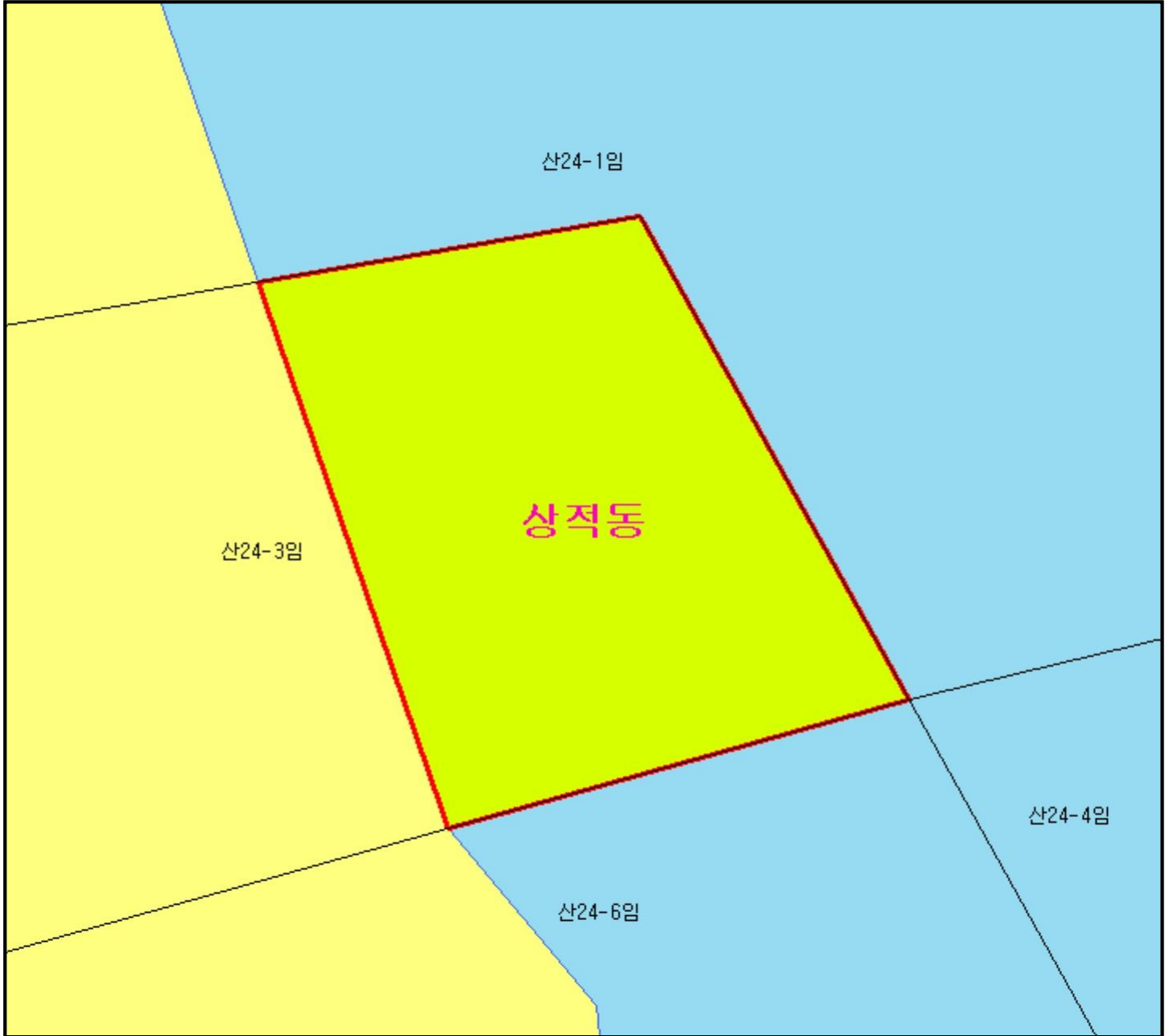
산시정보시스템  
(<http://flis.forestland.go.kr>)  
산림청 (<http://www.forest.go.kr>)

부산광역시 사하구 장림동 일원

# 산 지 구 분 도

( 보전산지 변경지정 [ 공익용 ▶ 임업용 ] )

NJ52-9-19-024



## 범 례

	공익용산지		지적선
	임업용산지		행정경계
	준보전산지		대상지역

지정권자 : 산림청장  
 고시일자 : 2016-07-20  
 고시번호 : 산림청고시 제2016-66호

- 비고 :
1. 측량의 기준 : 한국측지계
  2. 투영법 : 횡단 메르카토르도법(타원체는 베셀타원체)
  3. 높이의 기준 : 인천만의 평균해면
  4. 본 지도는 지적이 표시된 지형도 또는 지적선을 기준으로 작성하였음
  5. 본 지도는 산림청장의 사전승인없이 복제, 국외반출, 임의개재, 편집을 할 수 없으며, 위반 시 관련법에 따라 처벌 받을 수 있음
  6. 본 지도에 의하여 측량할 수 없음

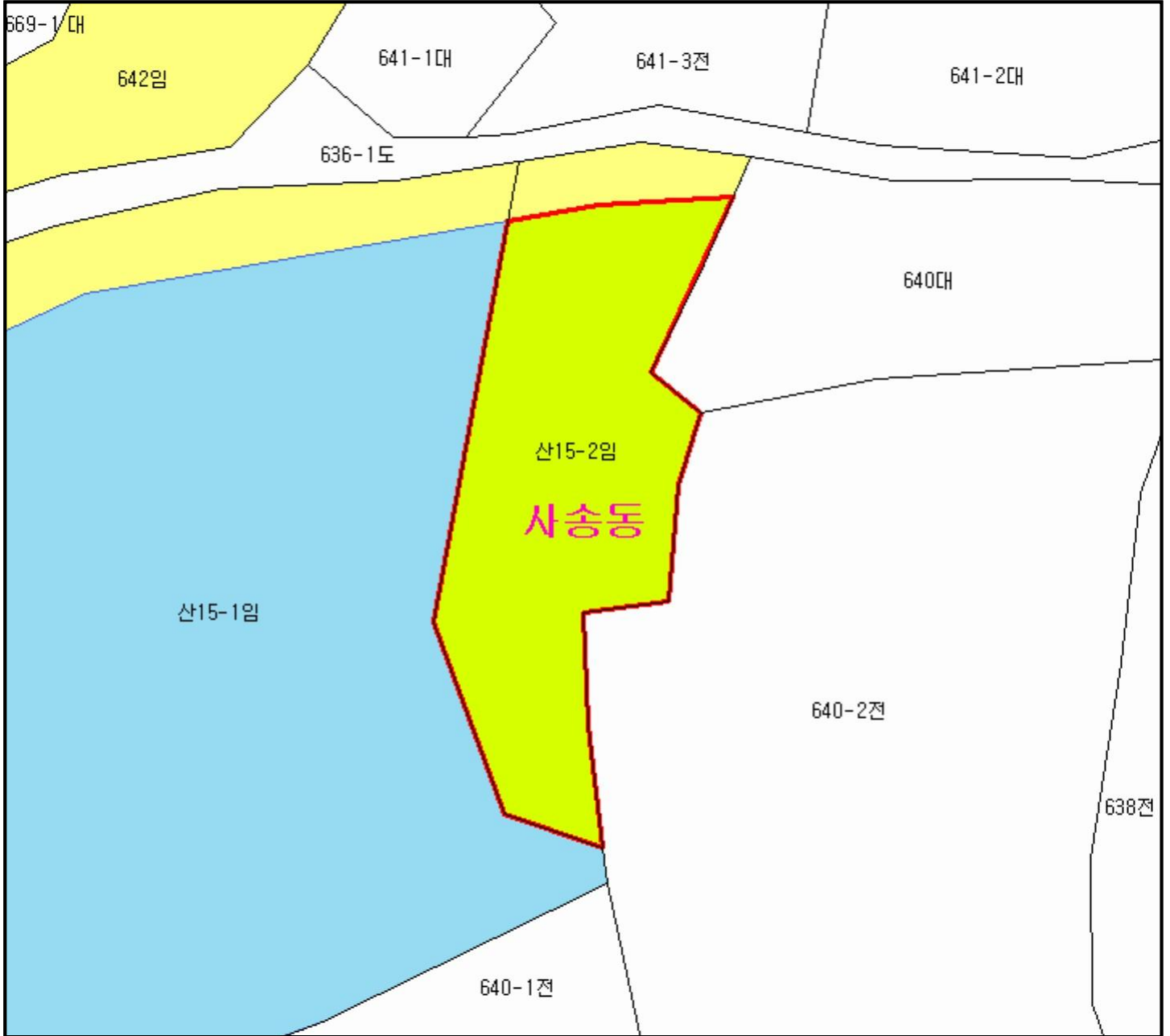


산시정보시스템  
 (<http://flis.forestland.go.kr>)  
 산림청 (<http://www.forest.go.kr>)

# 산 지구 분 도

( 보전산지 변경지정 [ 공익용 ▶ 임업용 ] )

NJ52-9-19-035



## 범 례

	공익용산지		지적선
	임업용산지		행정경계
	준보전산지		대상지역

지정권자 : 산림청장  
 고시일자 : 2016-07-20  
 고시번호 : 산림청고시 제2016-66호

- 비고 :
1. 측량의 기준 : 한국측지계
  2. 투영법 : 횡단 메르카토르도법(타원체는 베셀타원체)
  3. 높이의 기준 : 인천만의 평균해면
  4. 본 지도는 지적이 표시된 지형도 또는 지적선을 기준으로 작성하였음
  5. 본 지도는 산림청장의 사전승인없이 복제, 국외반출, 임의개재, 편집을 할 수 없으며, 위반 시 관련법에 따라 처벌 받을 수 있음
  6. 본 지도에 의하여 측량할 수 없음



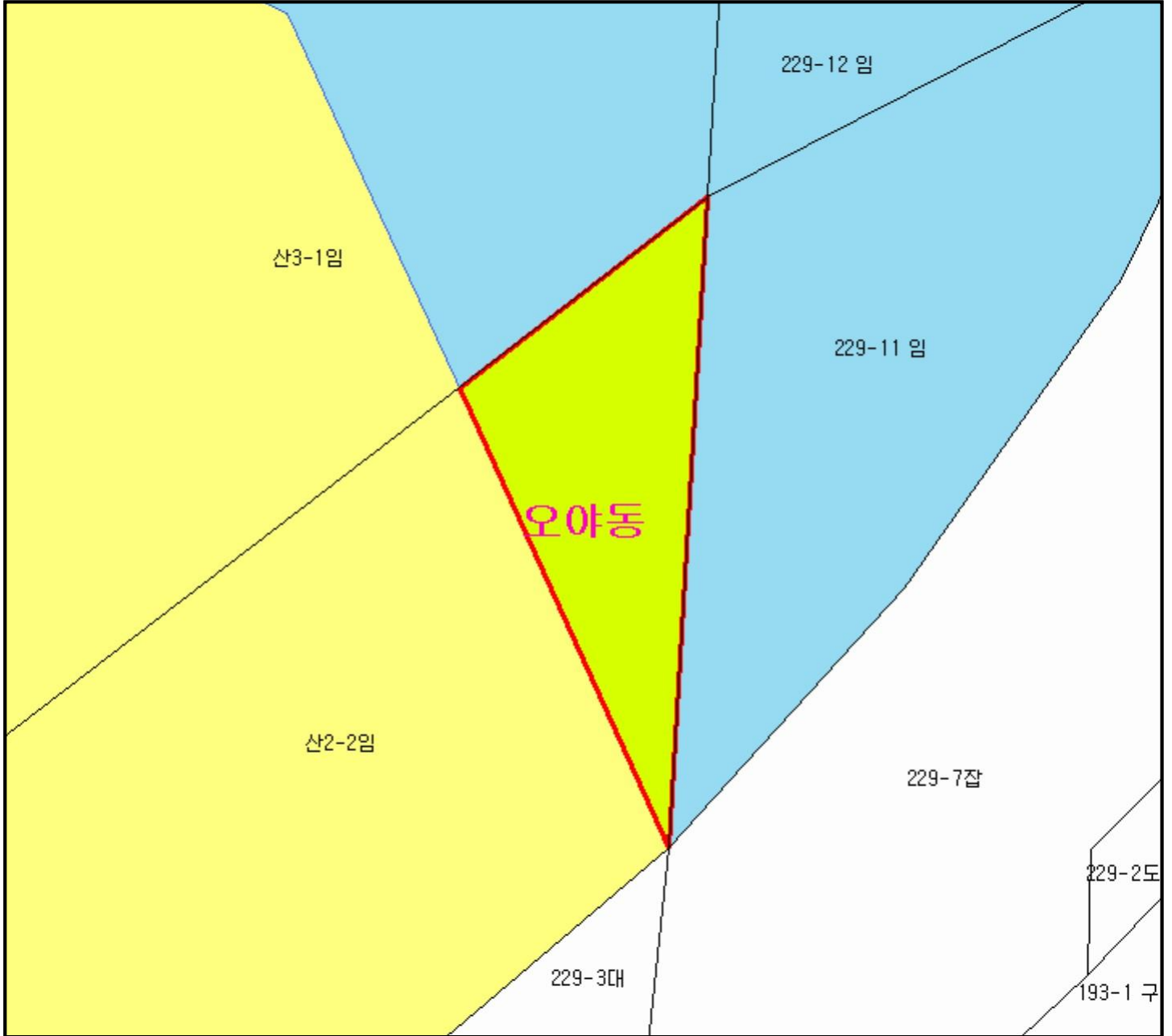
산시정보시스템  
 (http://flis.forestland.go.kr)  
 산림청 (http://www.forest.go.kr)

경기도 성남시수정구 사송동 일원

# 산 지구 분 도

( 보전산지 변경지정 [ 공익용 ▶ 임업용 ] )

NJ52-9-19-015



## 범 례

	공익용산지		지적선
	임업용산지		행정경계
	준보전산지		대상지역

지정권자 : 산림청장

고시일자 : 2016-07-20

고시번호 : 산림청고시 제2016-66호

비고 :

1. 측량의 기준 : 한국측지계
2. 투영법 : 횡단 메르카토르도법(타원체는 베셀타원체)
3. 높이의 기준 : 인천만의 평균해면
4. 본 지도는 지적이 표시된 지형도 또는 지적선을 기준으로 작성하였음
5. 본 지도는 산림청장의 사전승인없이 복제, 국외반출, 임의개재, 편집을 할 수 없으며, 위반 시 관련법에 따라 처벌 받을 수 있음
6. 본 지도에 의하여 측량할 수 없음



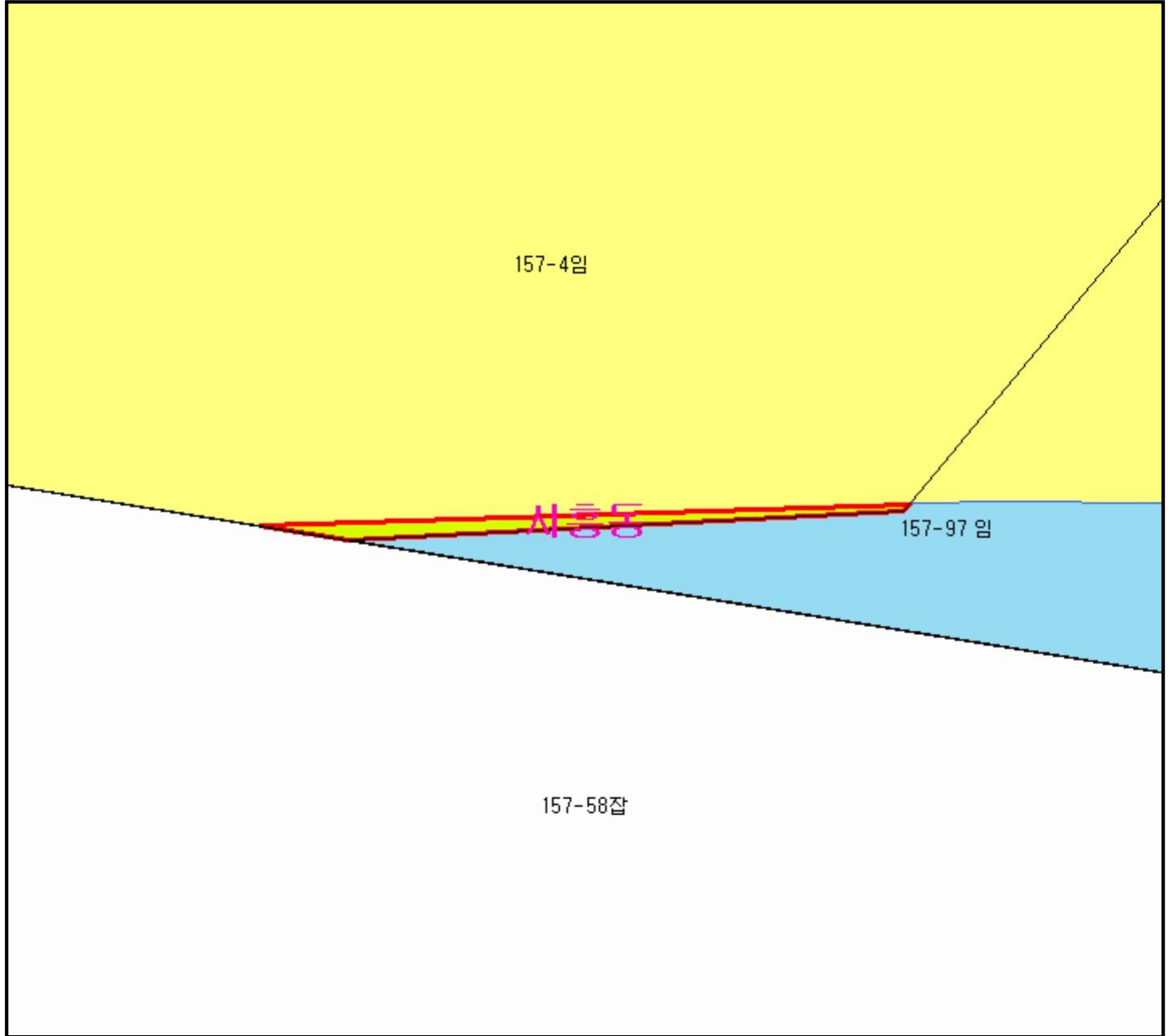
산시정보시스템  
(<http://flis.forestland.go.kr>)  
산림청 (<http://www.forest.go.kr>)

경기도 성남시수정구 오야동 일원



# 산 지 구 분 도

( 보전산지 변경지정 [ 공익용 ▶ 임업용 ] )

NJ52-9-19-035



## 범 례

 공익용산지	 지적선
 임업용산지	 행정경계
 준보전산지	 대상지역

지정권자 : 산림청장

고시일자 : 2016-07-20

고시번호 : 산림청고시 제2016-66호

비고 :

1. 측량의 기준 : 한국측지계
2. 투영법 : 횡단 메르카토르도법(타원체는 베셀타원체)
3. 높이의 기준 : 인천만의 평균해면
4. 본 지도는 지적이 표시된 지형도 또는 지적선을 기준으로 작성하였음
5. 본 지도는 산림청장의 사전승인없이 복제, 국외반출, 임의개재, 편집을 할 수 없으며, 위반 시 관련법에 따라 처벌 받을 수 있음
6. 본 지도에 의하여 측량할 수 없음

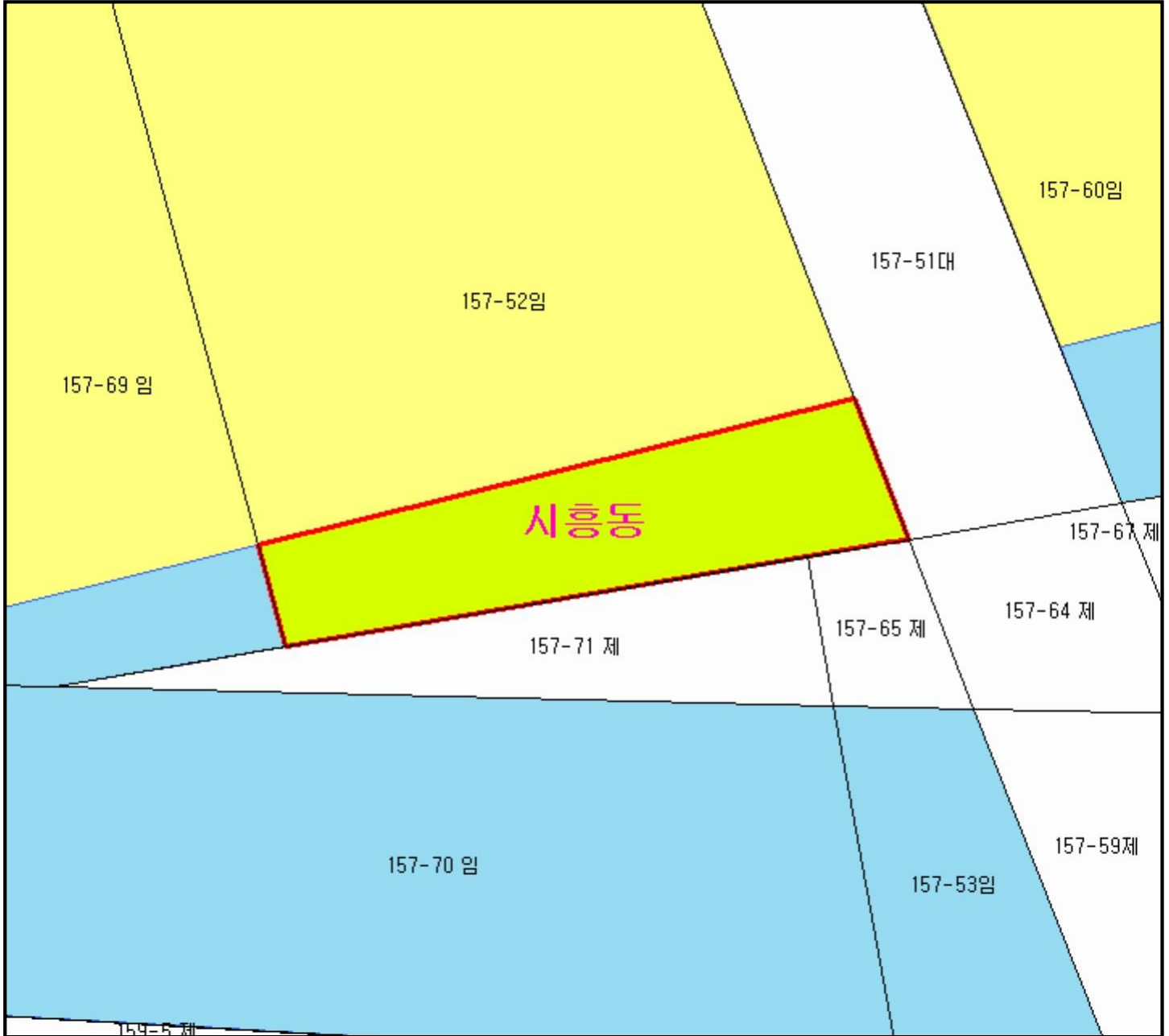


산시정보시스템  
(<http://flis.forestland.go.kr>)  
산림청 (<http://www.forest.go.kr>)

# 산 지 구 분 도

( 보전산지 변경지정 [ 공익용 ▶ 임업용 ] )

NJ52-9-19-035



## 범 례

	공익용산지		지적선
	임업용산지		행정경계
	준보전산지		대상지역

지정권자 : 산림청장

고시일자 : 2016-07-20

고시번호 : 산림청고시 제2016-66호

비고 :

1. 측량의 기준 : 한국측지계
2. 투영법 : 횡단 메르카토르도법(타원체는 베셀타원체)
3. 높이의 기준 : 인천만의 평균해면
4. 본 지도는 지적이 표시된 지형도 또는 지적선을 기준으로 작성하였음
5. 본 지도는 산림청장의 사전승인없이 복제, 국외반출, 임의개재, 편집을 할 수 없으며, 위반 시 관련법에 따라 처벌 받을 수 있음
6. 본 지도에 의하여 측량할 수 없음



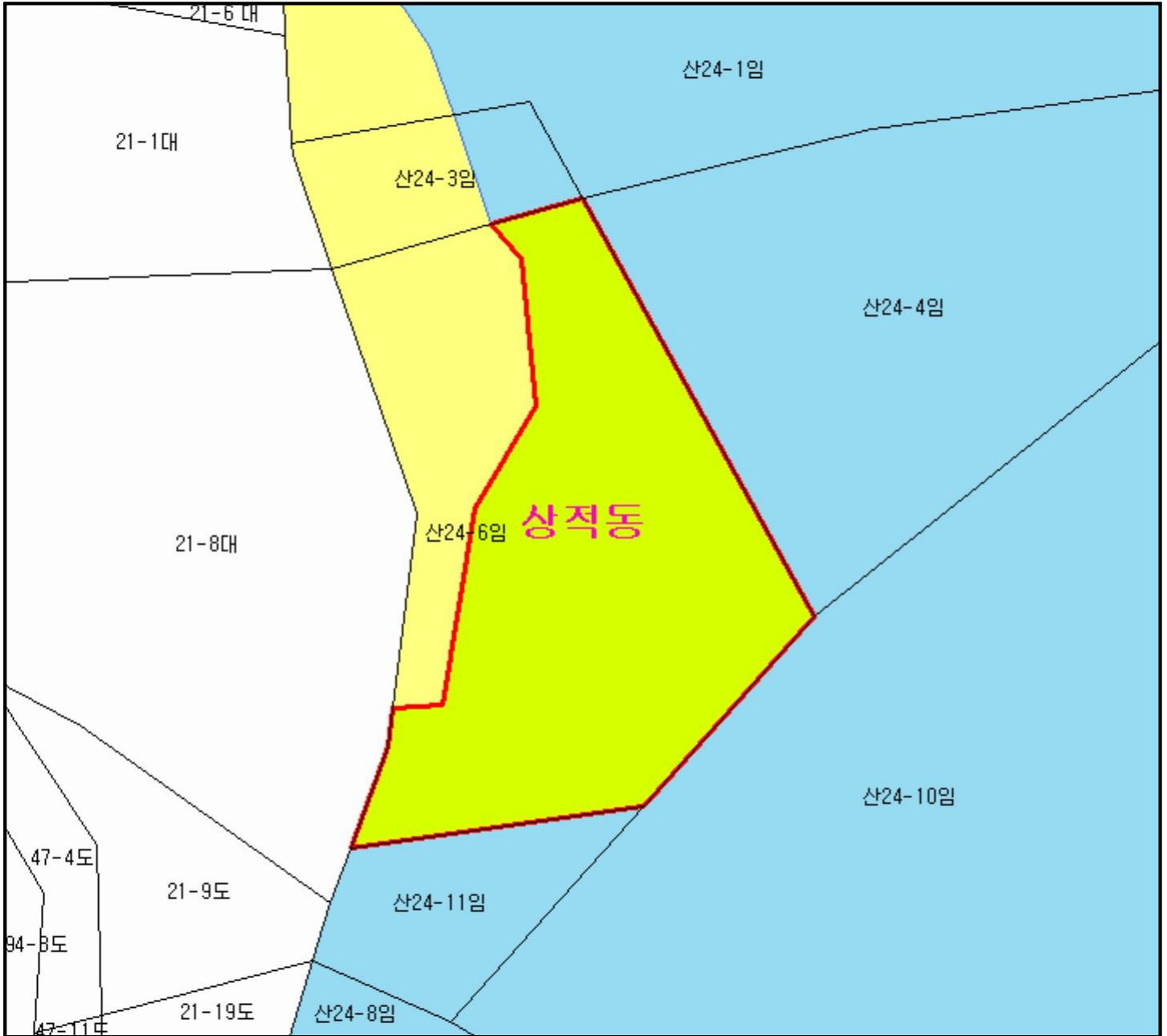
산시정보시스템  
(<http://flis.forestland.go.kr>)  
산림청 (<http://www.forest.go.kr>)

경기도 성남시수정구 시흥동 일원

# 산 지구 분 도

( 보전산지 변경지정 [ 공익용 ▶ 임업용 ] )

NJ52-9-19-024



## 범 례

	공익용산지		지적선
	임업용산지		행정경계
	준보전산지		대상지역

지정권자 : 산림청장  
 고시일자 : 2016-07-20  
 고시번호 : 산림청고시 제2016-66호

- 비고 :
1. 측량의 기준 : 한국측지계
  2. 투영법 : 횡단 메르카토르도법(타원체는 베셀타원체)
  3. 높이의 기준 : 인천만의 평균해면
  4. 본 지도는 지적이 표시된 지형도 또는 지적선을 기준으로 작성하였음
  5. 본 지도는 산림청장의 사전승인없이 복제, 국외반출, 임의개재, 편집을 할 수 없으며, 위반 시 관련법에 따라 처벌 받을 수 있음
  6. 본 지도에 의하여 측량할 수 없음



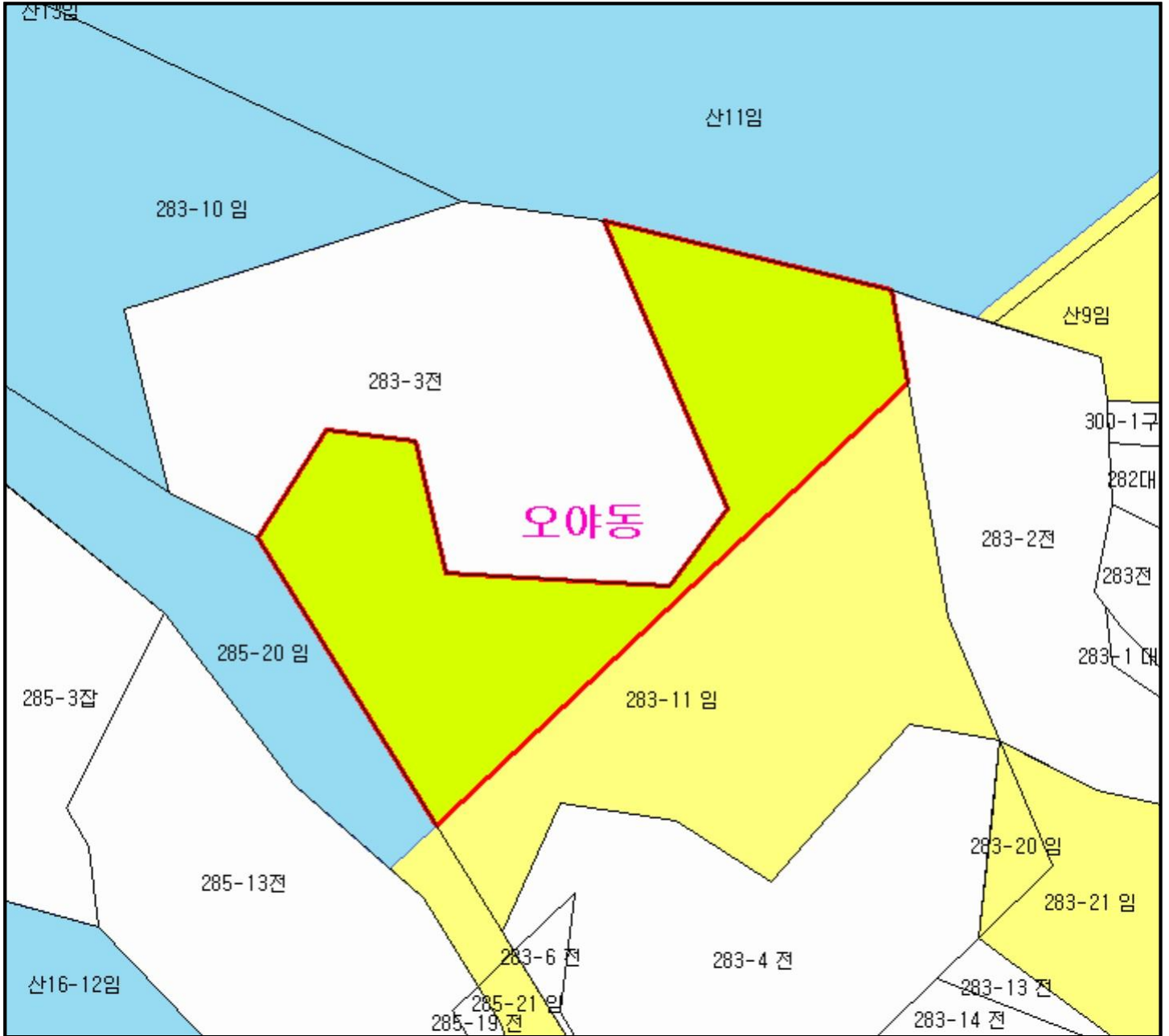
산시정보시스템  
 (http://flis.forestland.go.kr)  
 산림청 (http://www.forest.go.kr)

경기도 성남시수정구 상적동 일원

# 산 지구 분 도

( 보전산지 변경지정 [ 공익용 ▶ 임업용 ] )

NJ52-9-19-015



## 범 례

	공익용산지		지적선
	임업용산지		행정경계
	준보전산지		대상지역

지정권자 : 산림청장  
 고시일자 : 2016-07-20  
 고시번호 : 산림청고시 제2016-66호

- 비고 :
1. 측량의 기준 : 한국측지계
  2. 투영법 : 횡단 메르카토르도법(타원체는 베셀타원체)
  3. 높이의 기준 : 인천만의 평균해면
  4. 본 지도는 지적이 표시된 지형도 또는 지적선을 기준으로 작성하였음
  5. 본 지도는 산림청장의 사전승인없이 복제, 국외반출, 임의개재, 편집을 할 수 없으며, 위반 시 관련법에 따라 처벌 받을 수 있음
  6. 본 지도에 의하여 측량할 수 없음



산시정보시스템  
 (http://flis.forestland.go.kr)  
 산림청 (http://www.forest.go.kr)

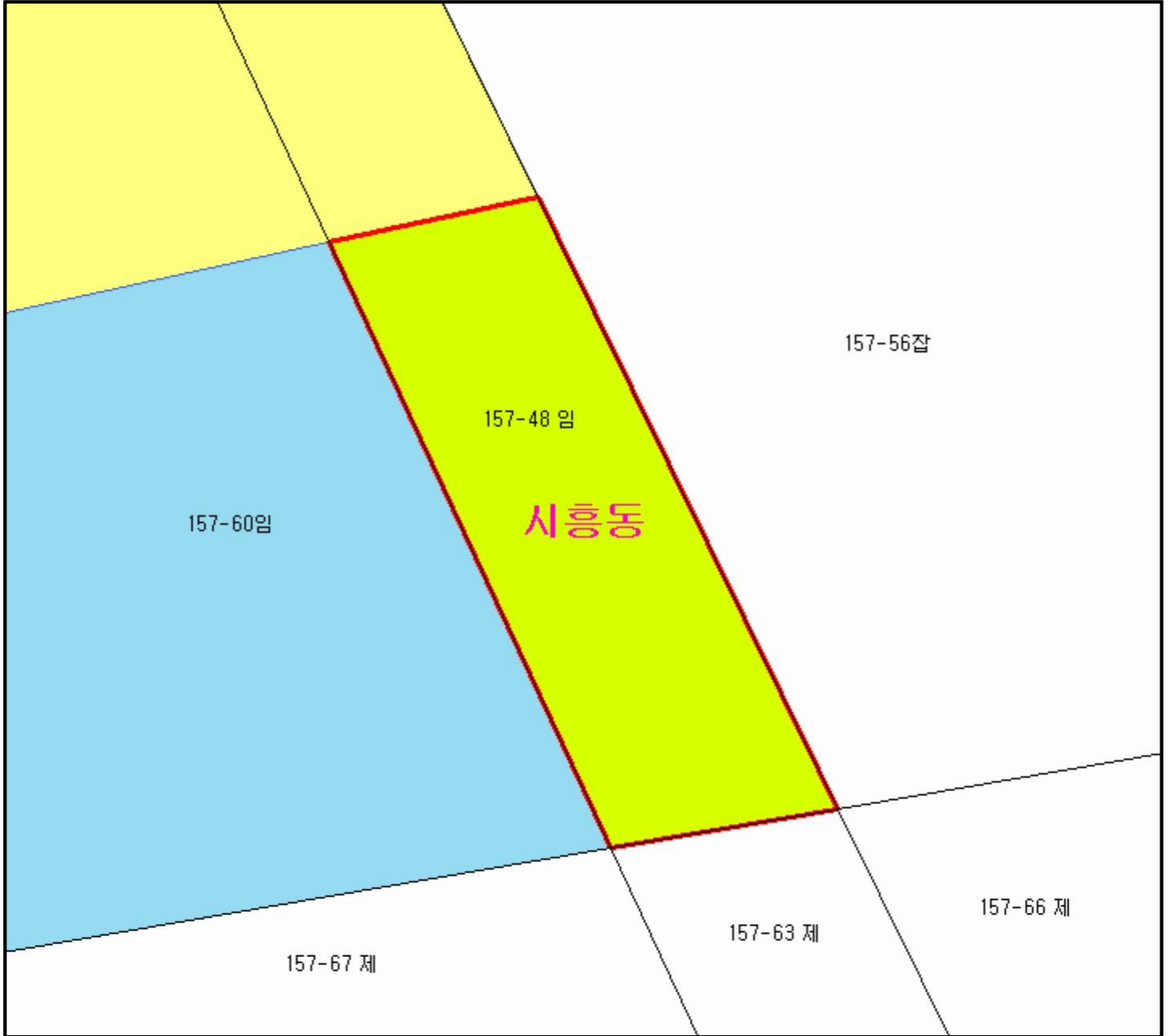
경기도 성남시수정구 오야동 일원



# 산 지구 분 도

( 보전산지 변경지정 [ 공익용 ▶ 임업용 ] )

NJ52-9-19-035



## 범 례

 공익용산지	 지적선
 임업용산지	 행정경계
 준보전산지	 대상지역

지정권자 : 산림청장

고시일자 : 2016-07-20

고시번호 : 산림청고시 제2016-66호

비고 :

- 1.측량의 기준 : 한국측지계
- 2.투영법 : 횡단 메르카토르도법(타원체는 베셀타원체)
- 3.높이의 기준 : 인천만의 평균해면
- 4.본 지도는 지적이 표시된 지형도 또는 지적선을 기준으로 작성하였음
- 5.본 지도는 산림청장의 사전승인없이 복제, 국외반출, 임의개재, 편집을 할 수 없으며, 위반 시 관련법에 따라 처벌 받을 수 있음
- 6.본 지도에 의하여 측량할 수 없음



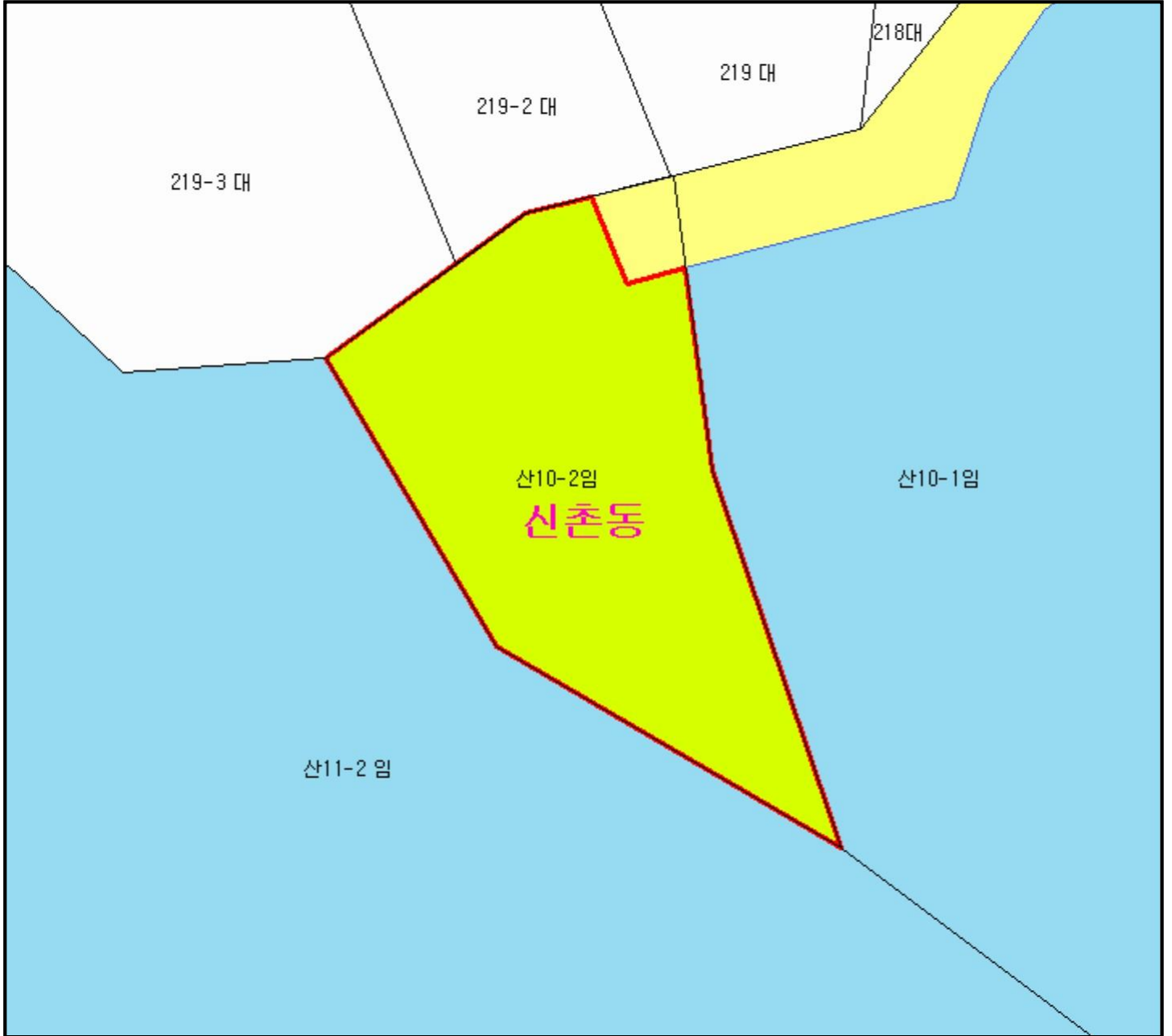
산시정보시스템  
(<http://flis.forestland.go.kr>)  
산림청 (<http://www.forest.go.kr>)

경기도 성남시수정구 시흥동 일원

# 산 지구 분 도

( 보전산지 변경지정 [ 공익용 ▶ 임업용 ] )

NJ52-9-19-015



## 범 례

 공익용산지	 지적선
 임업용산지	 행정경계
 준보전산지	 대상지역

지정권자 : 산림청장

고시일자 : 2016-07-20

고시번호 : 산림청고시 제2016-66호

비고 :

- 1.측량의 기준 : 한국측지계
- 2.투영법 : 횡단 메르카토르도법(타원체는 베셀타원체)
- 3.높이의 기준 : 인천만의 평균해면
- 4.본 지도는 지적이 표시된 지형도 또는 지적선을 기준으로 작성하였음
- 5.본 지도는 산림청장의 사전승인없이 복제, 국외반출, 임의개재, 편집을 할 수 없으며, 위반 시 관련법에 따라 처벌 받을 수 있음
- 6.본 지도에 의하여 측량할 수 없음



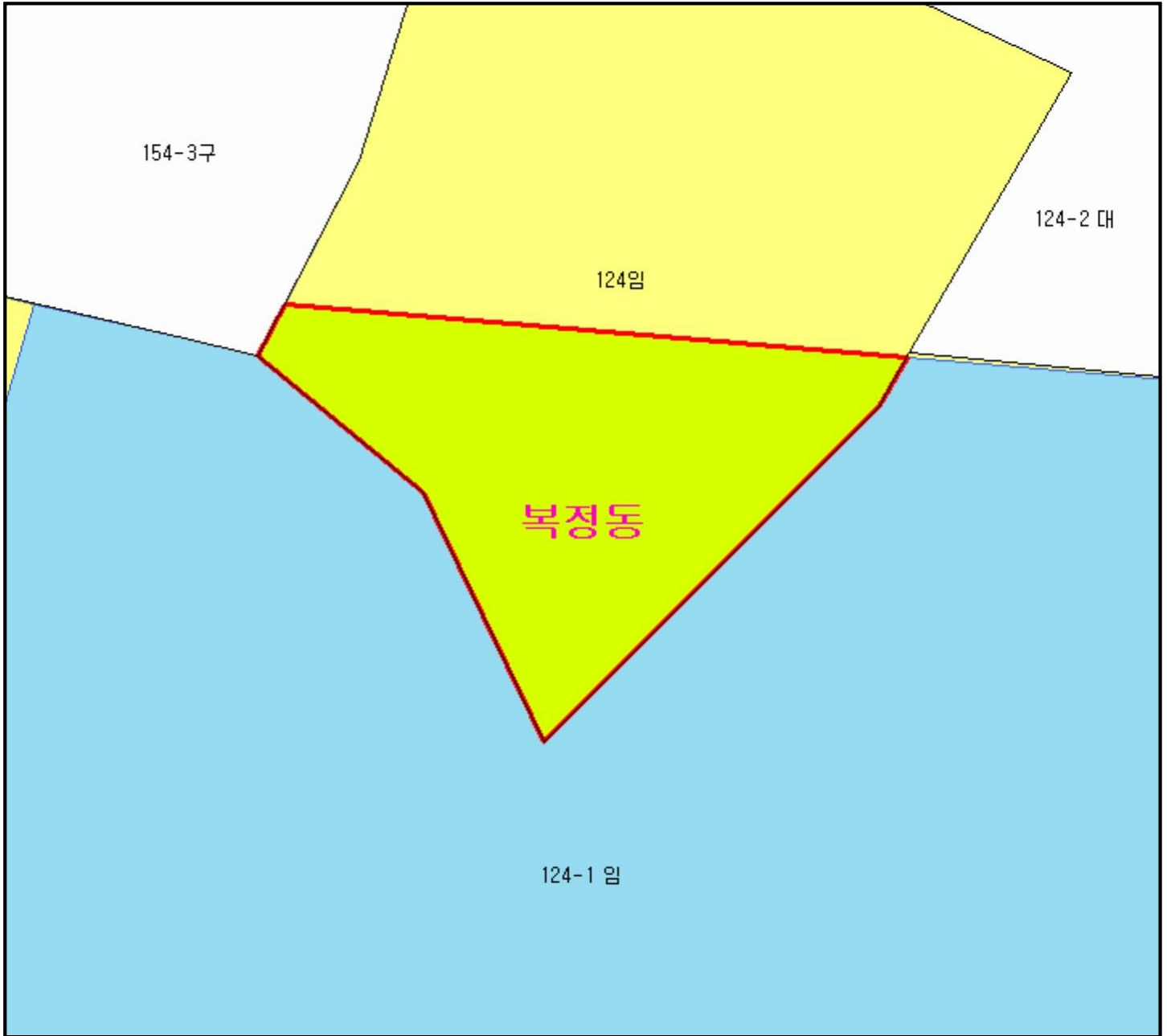
산시정보시스템  
(<http://flis.forestland.go.kr>)  
산림청(<http://www.forest.go.kr>)

경기도 성남시수정구 신촌동 일원

# 산 지 구 분 도

( 보전산지 변경지정 [ 공익용 ▶ 임업용 ] )

NJ52-9-19-016



## 범 례

 공익용산지	 지적선
 임업용산지	 행정경계
 준보전산지	 대상지역

지정권자 : 산림청장

고시일자 : 2016-07-20

고시번호 : 산림청고시 제2016-66호

비고 :

1. 측량의 기준 : 한국측지계
2. 투영법 : 횡단 메르카토르도법(타원체는 베셀타원체)
3. 높이의 기준 : 인천만의 평균해면
4. 본 지도는 지적이 표시된 지형도 또는 지적선을 기준으로 작성하였음
5. 본 지도는 산림청장의 사전승인없이 복제, 국외반출, 임의개재, 편집을 할 수 없으며, 위반 시 관련법에 따라 처벌 받을 수 있음
6. 본 지도에 의하여 측량할 수 없음



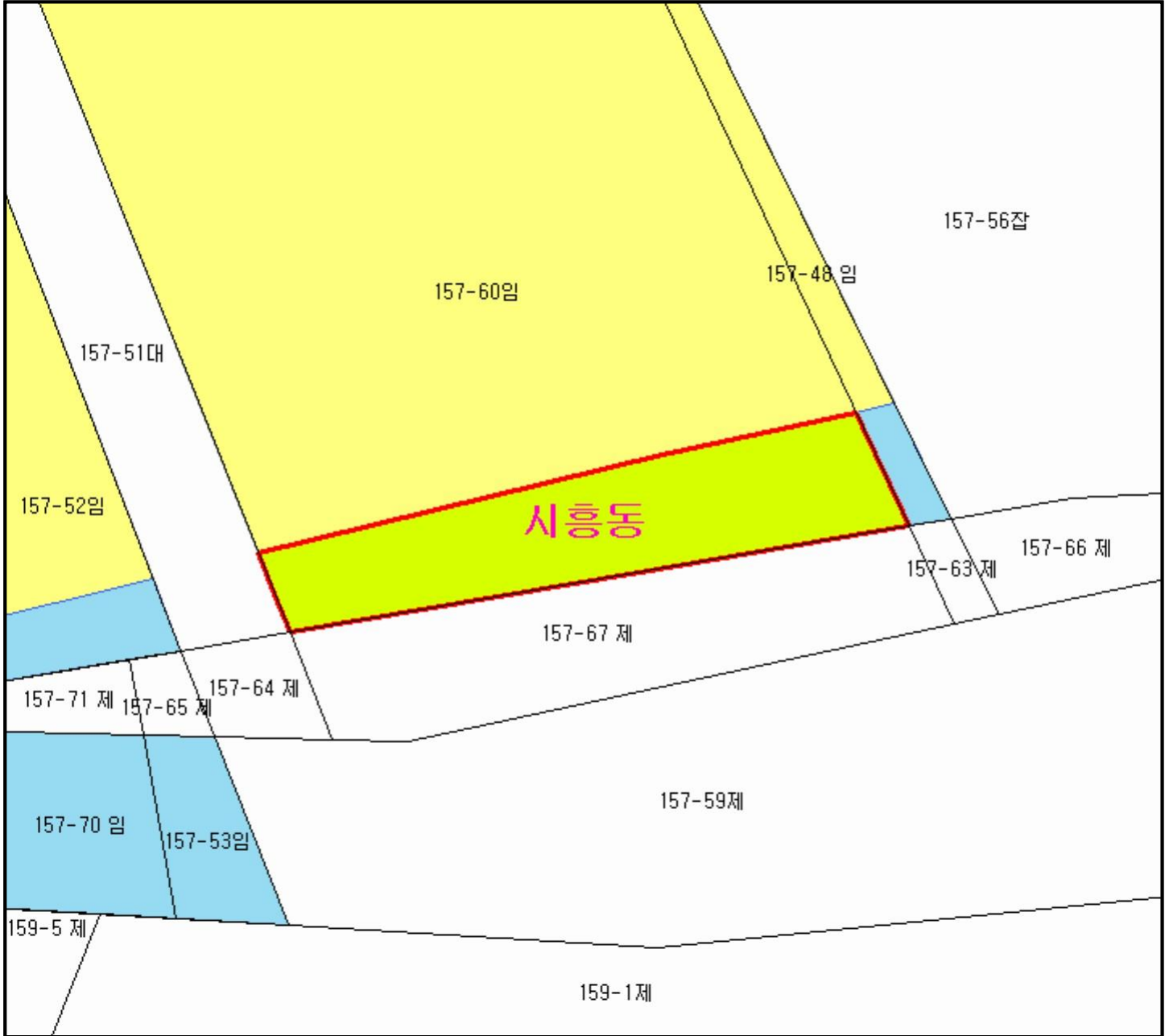
산시정보시스템  
(<http://flis.forestland.go.kr>)  
산림청 (<http://www.forest.go.kr>)

경기도 성남시수정구 복정동 일원

# 산 지구 분 도

( 보전산지 변경지정 [ 공익용 ▶ 임업용 ] )

NJ52-9-19-035



## 범 례

	공익용산지		지적선
	임업용산지		행정경계
	준보전산지		대상지역

지정권자 : 산림청장

고시일자 : 2016-07-20

고시번호 : 산림청고시 제2016-66호

비고 :

1. 측량의 기준 : 한국측지계
2. 투영법 : 횡단 메르카토르도법(타원체는 베셀타원체)
3. 높이의 기준 : 인천만의 평균해면
4. 본 지도는 지적이 표시된 지형도 또는 지적선을 기준으로 작성하였음
5. 본 지도는 산림청장의 사전승인없이 복제, 국외반출, 임의개재, 편집을 할 수 없으며, 위반 시 관련법에 따라 처벌 받을 수 있음
6. 본 지도에 의하여 측량할 수 없음



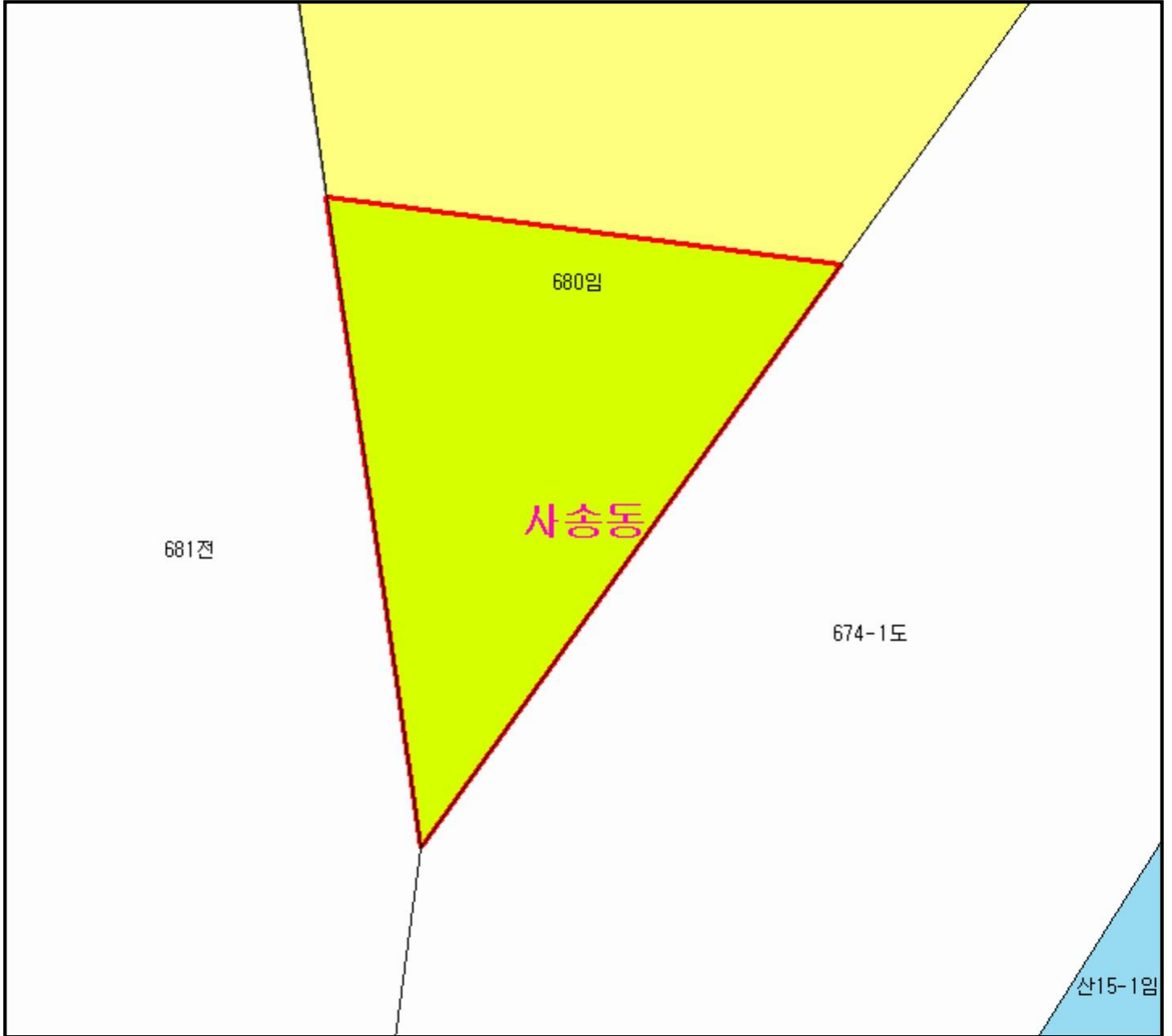
산시정보시스템  
(<http://flis.forestland.go.kr>)  
산림청 (<http://www.forest.go.kr>)

경기도 성남시수정구 시흥동 일원

# 산 지 구 분 도

( 보전산지 변경지정 [ 공익용 ▶ 임업용 ] )

NJ52-9-19-035



## 범 례

 공익용산지	 지적선
 임업용산지	 행정경계
 준보전산지	 대상지역

지정권자 : 산림청장  
 고시일자 : 2016-07-20  
 고시번호 : 산림청고시 제2016-66호

- 비고 :
1. 측량의 기준 : 한국측지계
  2. 투영법 : 횡단 메르카토르도법(타원체는 베셀타원체)
  3. 높이의 기준 : 인천만의 평균해면
  4. 본 지도는 지적이 표시된 지형도 또는 지적선을 기준으로 작성하였음
  5. 본 지도는 산림청장의 사전승인없이 복제, 국외반출, 임의개재, 편집을 할 수 없으며, 위반 시 관련법에 따라 처벌 받을 수 있음
  6. 본 지도에 의하여 측량할 수 없음



산시정보시스템  
 (<http://flis.forestland.go.kr>)  
 산림청 (<http://www.forest.go.kr>)

경기도 성남시수정구 사송동 일원

# 산지 구분도

(보전산지 변경지정 [공익용 ▶ 임업용])

NJ52-9-19-016



## 범례

	공익용산지		지적선
	임업용산지		행정경계
	준보전산지		대상지역

지정권자 : 산림청장

고시일자 : 2016-07-20

고시번호 : 산림청고시 제2016-66호

비고 :

1. 측량의 기준 : 한국측지계
2. 투영법 : 횡단 메르카토르도법(타원체는 베셀타원체)
3. 높이의 기준 : 인천만의 평균해면
4. 본 지도는 지적이 표시된 지형도 또는 지적선을 기준으로 작성하였음
5. 본 지도는 산림청장의 사전승인없이 복제, 국외반출, 임의개재, 편집을 할 수 없으며, 위반 시 관련법에 따라 처벌 받을 수 있음
6. 본 지도에 의하여 측량할 수 없음



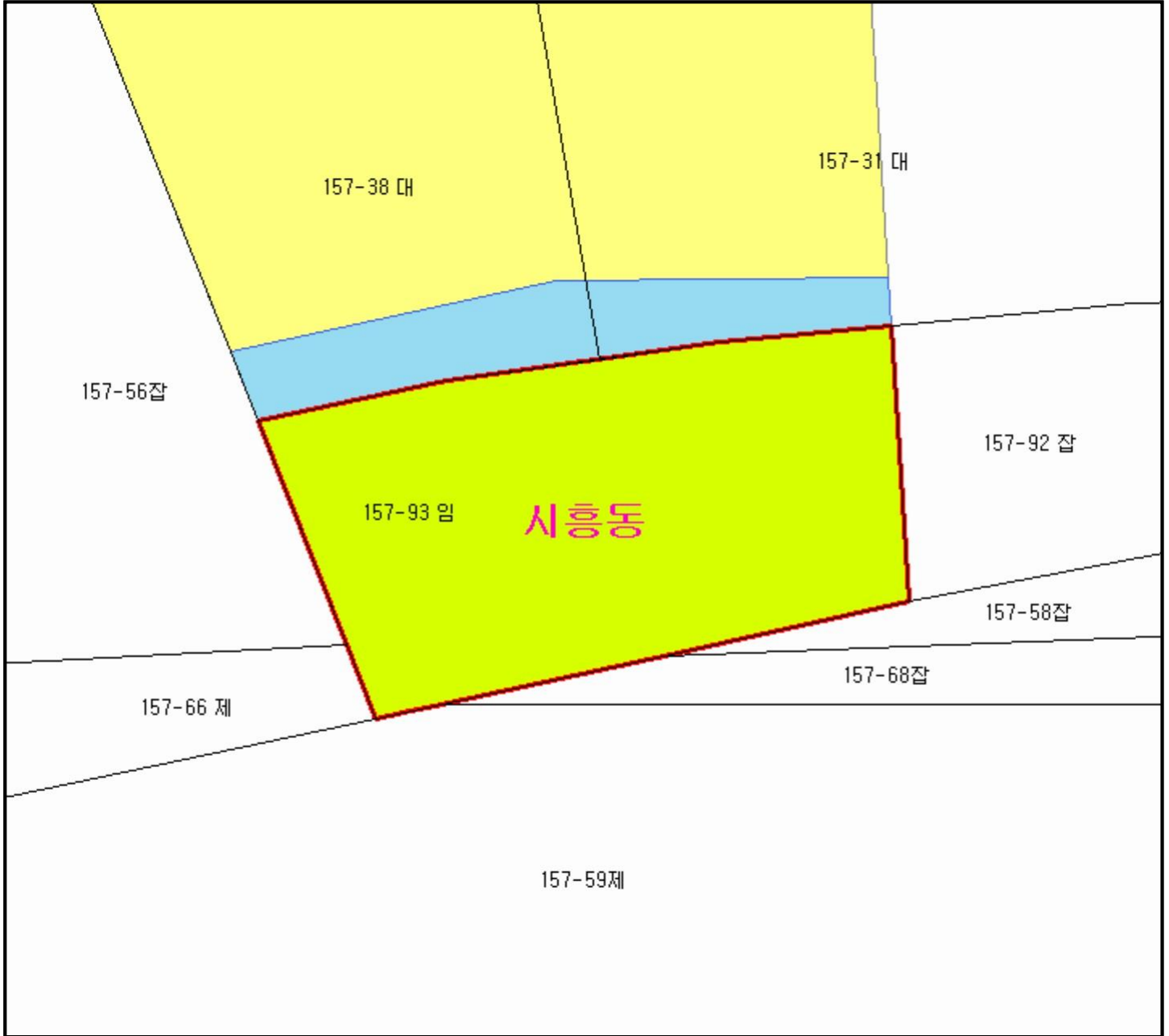
산시정보시스템  
(<http://flis.forestland.go.kr>)  
산림청 (<http://www.forest.go.kr>)

경기도 성남시수정구 복정동 일원

# 산 지 구 분 도

( 보전산지 변경지정 [ 공익용 ▶ 임업용 ] )

NJ52-9-19-035



## 범 례

	공익용산지		지적선
	임업용산지		행정경계
	준보전산지		대상지역

지정권자 : 산림청장

고시일자 : 2016-07-20

고시번호 : 산림청고시 제2016-66호

비고 :

1. 측량의 기준 : 한국측지계
2. 투영법 : 횡단 메르카토르도법(타원체는 베셀타원체)
3. 높이의 기준 : 인천만의 평균해면
4. 본 지도는 지적이 표시된 지형도 또는 지적선을 기준으로 작성하였음
5. 본 지도는 산림청장의 사전승인없이 복제, 국외반출, 임의개재, 편집을 할 수 없으며, 위반 시 관련법에 따라 처벌 받을 수 있음
6. 본 지도에 의하여 측량할 수 없음



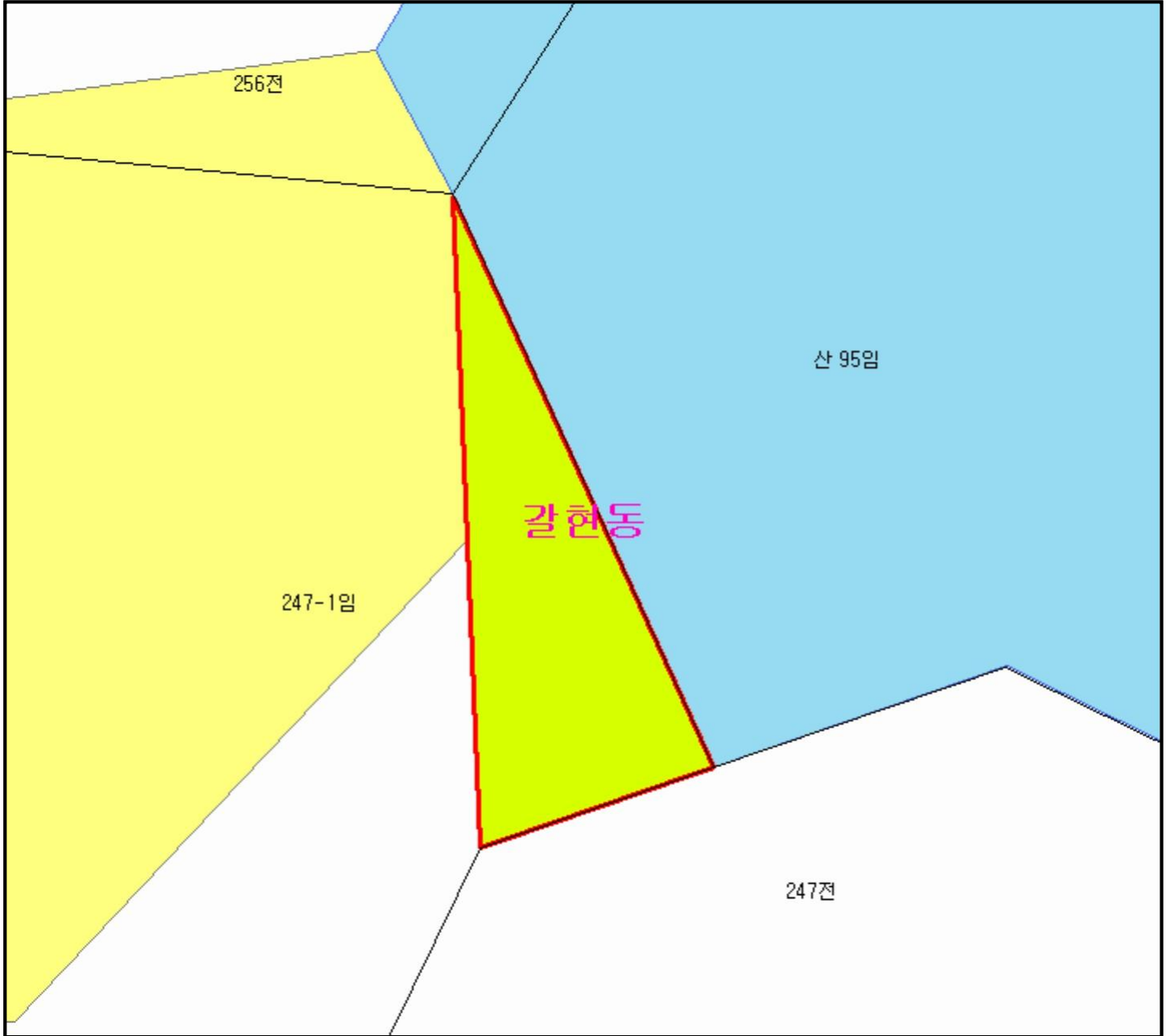
산시정보시스템  
(<http://flis.forestland.go.kr>)  
산림청 (<http://www.forest.go.kr>)

경기도 성남시수정구 시흥동 일원

# 산 지구 분 도

( 보전산지 변경지정 [ 공익용 ▶ 임업용 ] )

NJ52-9-19-038



## 범 례

	공익용산지		지적선
	임업용산지		행정경계
	준보전산지		대상지역

지정권자 : 산림청장  
 고시일자 : 2016-07-20  
 고시번호 : 산림청고시 제2016-66호

- 비고 :
1. 측량의 기준 : 한국측지계
  2. 투영법 : 횡단 메르카토르도법(타원체는 베셀타원체)
  3. 높이의 기준 : 인천만의 평균해면
  4. 본 지도는 지적이 표시된 지형도 또는 지적선을 기준으로 작성하였음
  5. 본 지도는 산림청장의 사전승인없이 복제, 국외반출, 임의개재, 편집을 할 수 없으며, 위반 시 관련법에 따라 처벌 받을 수 있음
  6. 본 지도에 의하여 측량할 수 없음



산시정보시스템  
 (<http://flis.forestland.go.kr>)  
 산림청 (<http://www.forest.go.kr>)

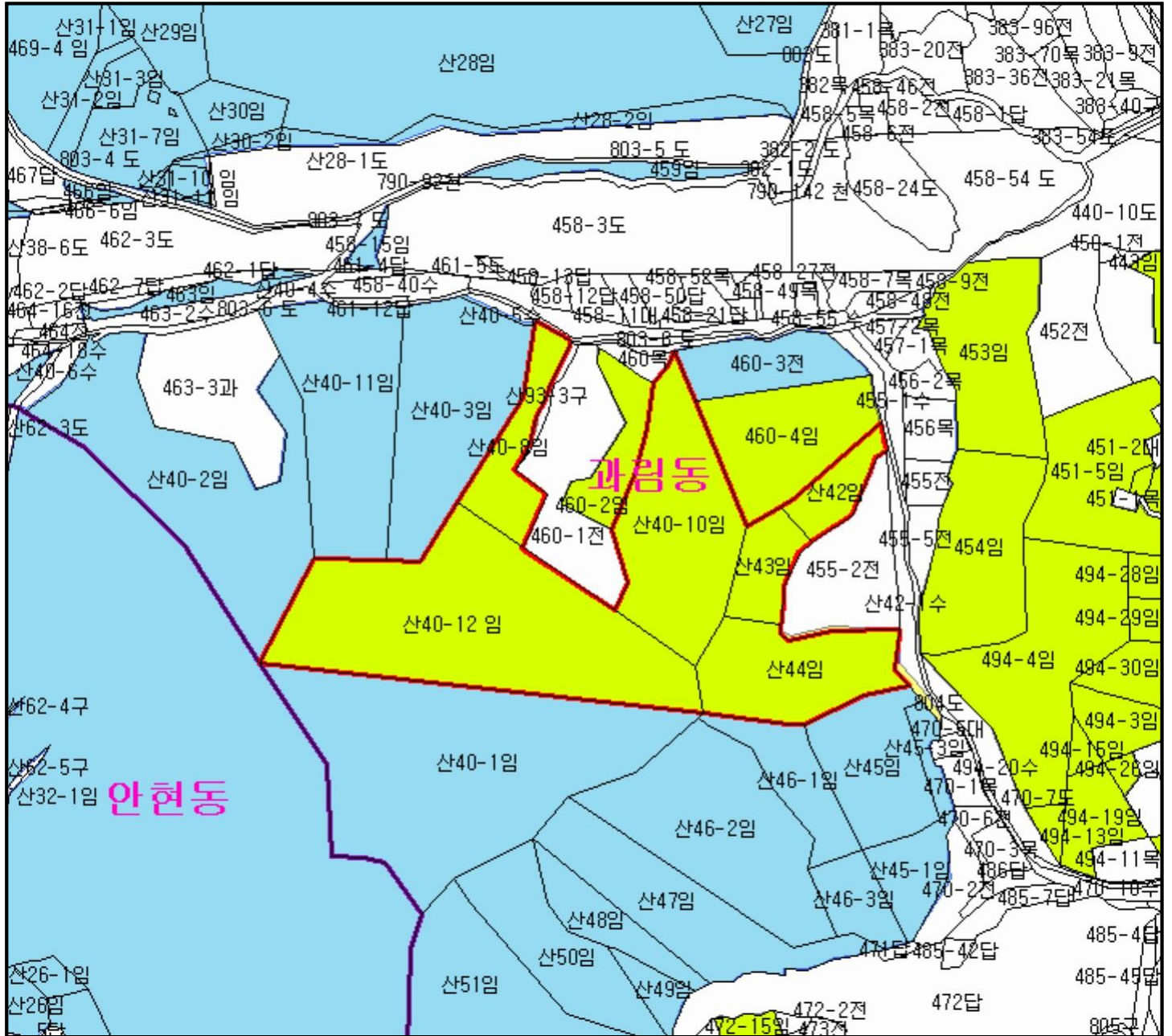
경기도 성남시중원구 갈현동 일원



# 산 지구 분도

( 보전산지 변경지정 [ 공익용 ▶ 임업용 ] )

NJ52-9-18-024



## 범례

	공익용산지		지적선
	임업용산지		행정경계
	준보전산지		대상지역

지정권자 : 산림청장  
 고시일자 : 2016-07-20  
 고시번호 : 산림청고시 제2016-66호

- 비고 :
1. 측량의 기준 : 한국측지계
  2. 투영법 : 횡단 메르카토르도법(타원체는 베셀타원체)
  3. 높이의 기준 : 인천만의 평균해면
  4. 본 지도는 지적이 표시된 지형도 또는 지적선을 기준으로 작성하였음
  5. 본 지도는 산림청장의 사전승인없이 복제, 국외반출, 임의개제, 편집을 할 수 없으며, 위반 시 관련법에 따라 처벌 받을 수 있음
  6. 본 지도에 의하여 측량할 수 없음

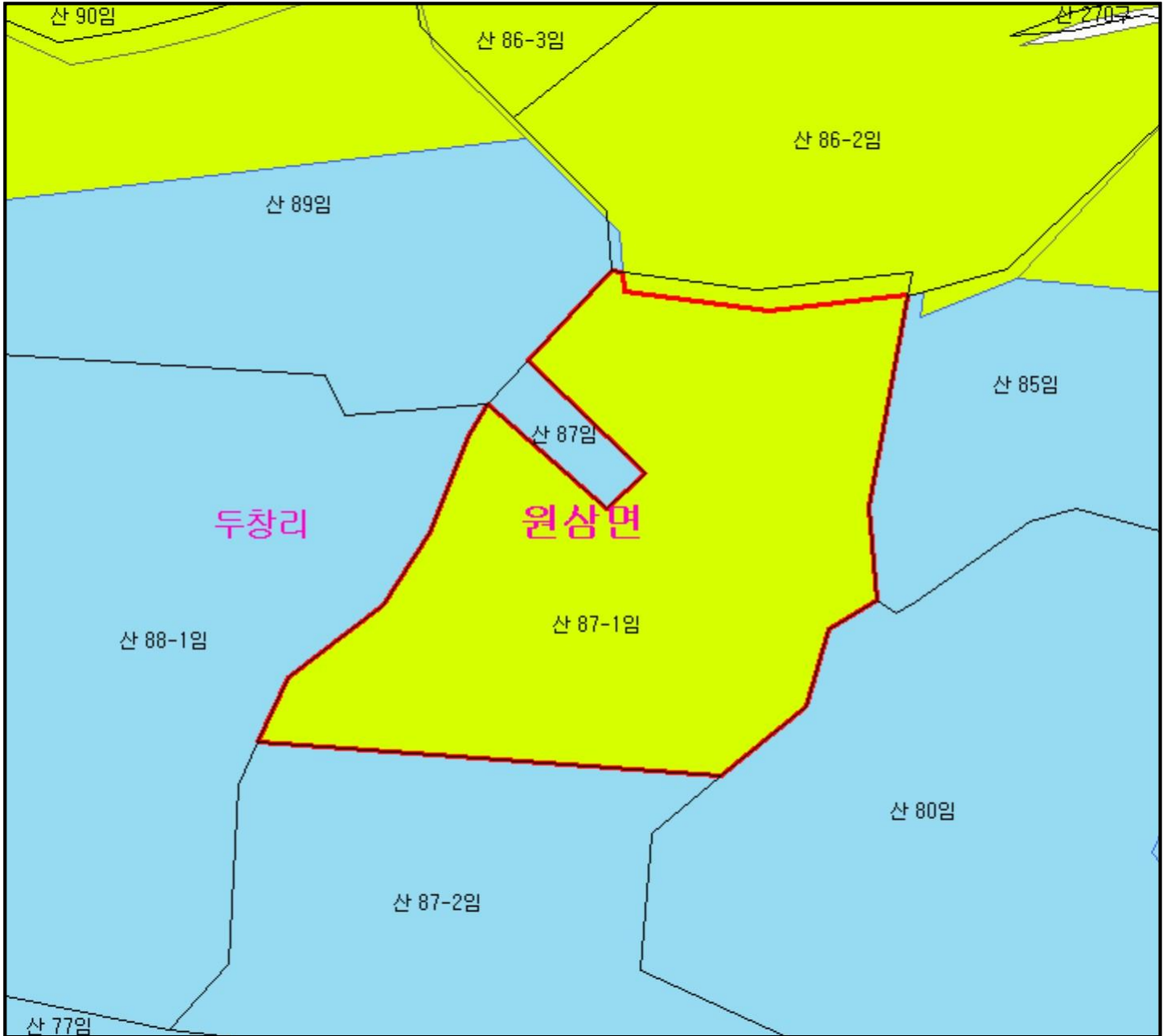


산시정보시스템  
 (http://flis.forestland.go.kr)  
 산림청(http://www.forest.go.kr)

# 산 지구 분 도

( 보전산지 변경지정 [ 공익용 ▶ 임업용 ] )

NJ52-9-27-044



## 범 례

	공익용산지		지적선
	임업용산지		행정경계
	준보전산지		대상지역

지정권자 : 산림청장

고시일자 : 2016-07-20

고시번호 : 산림청고시 제2016-66호

비고 :

1. 측량의 기준 : 한국측지계
2. 투영법 : 횡단 메르카토르도법(타원체는 베셀타원체)
3. 높이의 기준 : 인천만의 평균해면
4. 본 지도는 지적이 표시된 지형도 또는 지적선을 기준으로 작성하였음
5. 본 지도는 산림청장의 사전승인없이 복제, 국외반출, 임의개재, 편집을 할 수 없으며, 위반 시 관련법에 따라 처벌 받을 수 있음
6. 본 지도에 의하여 측량할 수 없음



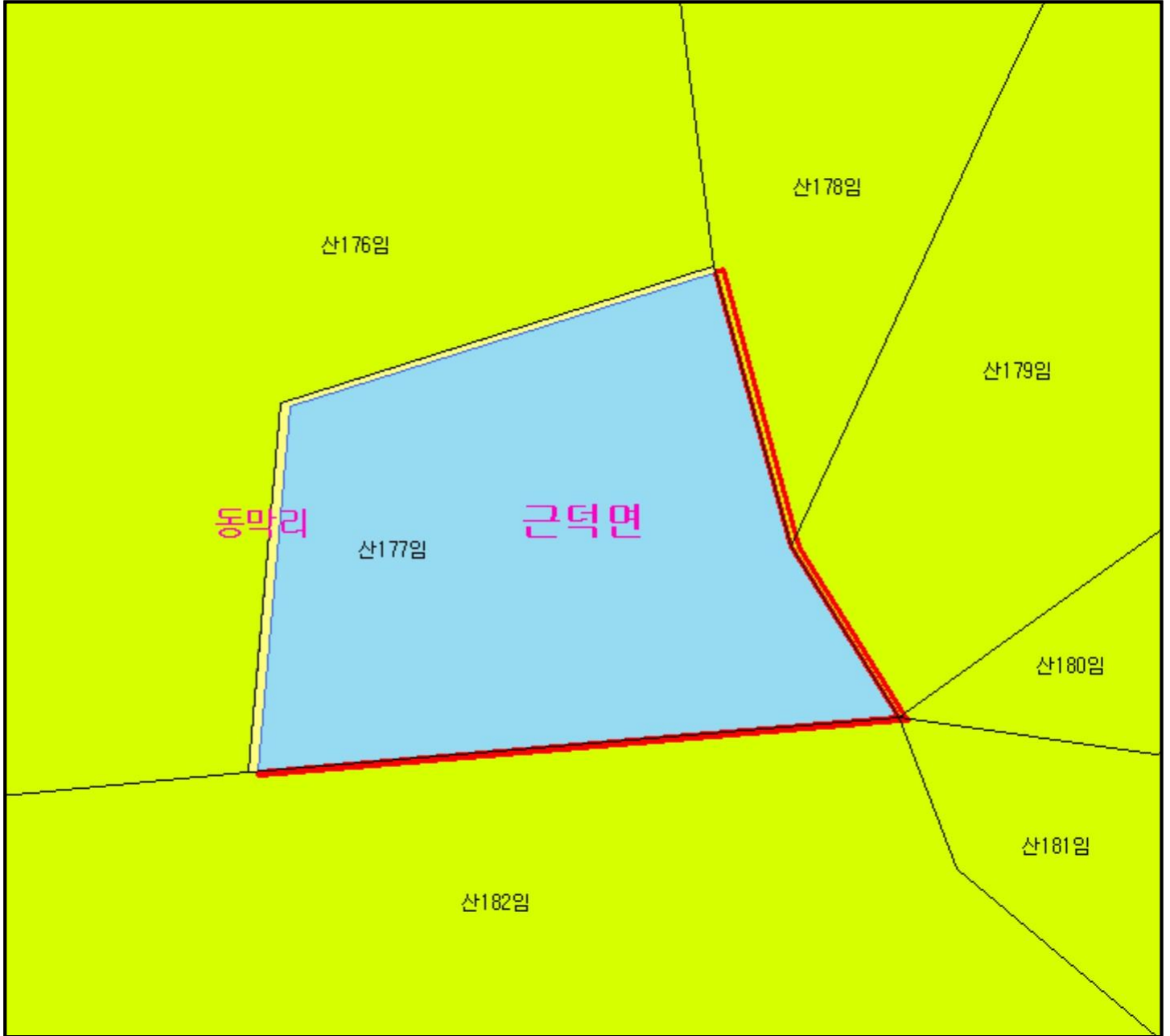
산시정보시스템  
(<http://flis.forestland.go.kr>)  
산림청 (<http://www.forest.go.kr>)

경기도 용인시 처인구 원삼면 두창리 일원

# 산 지구 분 도

( 보전산지 변경지정 [ 공익용 ▶ 임업용 ] )

NJ52-10-20-080



## 범 례

	공익용산지		지적선
	임업용산지		행정경계
	준보전산지		대상지역

지정권자 : 산림청장  
 고시일자 : 2016-07-20  
 고시번호 : 산림청고시 제2016-66호

- 비고 :
1. 측량의 기준 : 한국측지계
  2. 투영법 : 횡단 메르카토르도법(타원체는 베셀타원체)
  3. 높이의 기준 : 인천만의 평균해면
  4. 본 지도는 지적이 표시된 지형도 또는 지적선을 기준으로 작성하였음
  5. 본 지도는 산림청장의 사전승인없이 복제, 국외반출, 임의개재, 편집을 할 수 없으며, 위반 시 관련법에 따라 처벌 받을 수 있음
  6. 본 지도에 의하여 측량할 수 없음

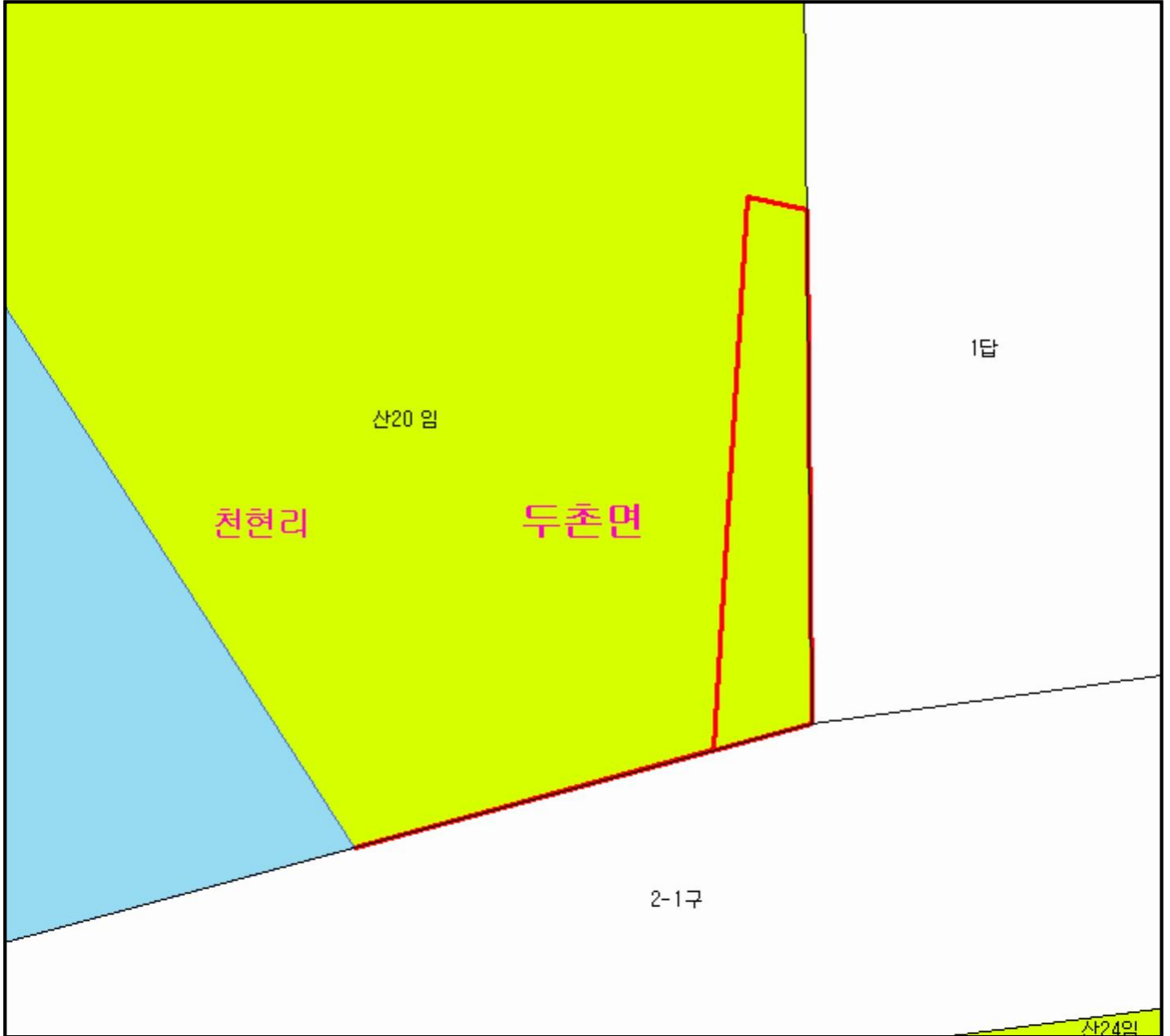


산시정보시스템  
 (<http://flis.forestland.go.kr>)  
 산림청 (<http://www.forest.go.kr>)

# 산 지 구 분 도

( 보전산지 변경지정 [ 공익용 ▶ 임업용 ] )

NJ52-10-2-052



## 범 례

	공익용산지		지적선
	임업용산지		행정경계
	준보전산지		대상지역

지정권자 : 산림청장  
 고시일자 : 2016-07-20  
 고시번호 : 산림청고시 제2016-66호

- 비고 :
1. 측량의 기준 : 한국측지계
  2. 투영법 : 횡단 메르카토르도법(타원체는 베셀타원체)
  3. 높이의 기준 : 인천만의 평균해면
  4. 본 지도는 지적이 표시된 지형도 또는 지적선을 기준으로 작성하였음
  5. 본 지도는 산림청장의 사전승인없이 복제, 국외반출, 임의개재, 편집을 할 수 없으며, 위반 시 관련법에 따라 처벌 받을 수 있음
  6. 본 지도에 의하여 측량할 수 없음



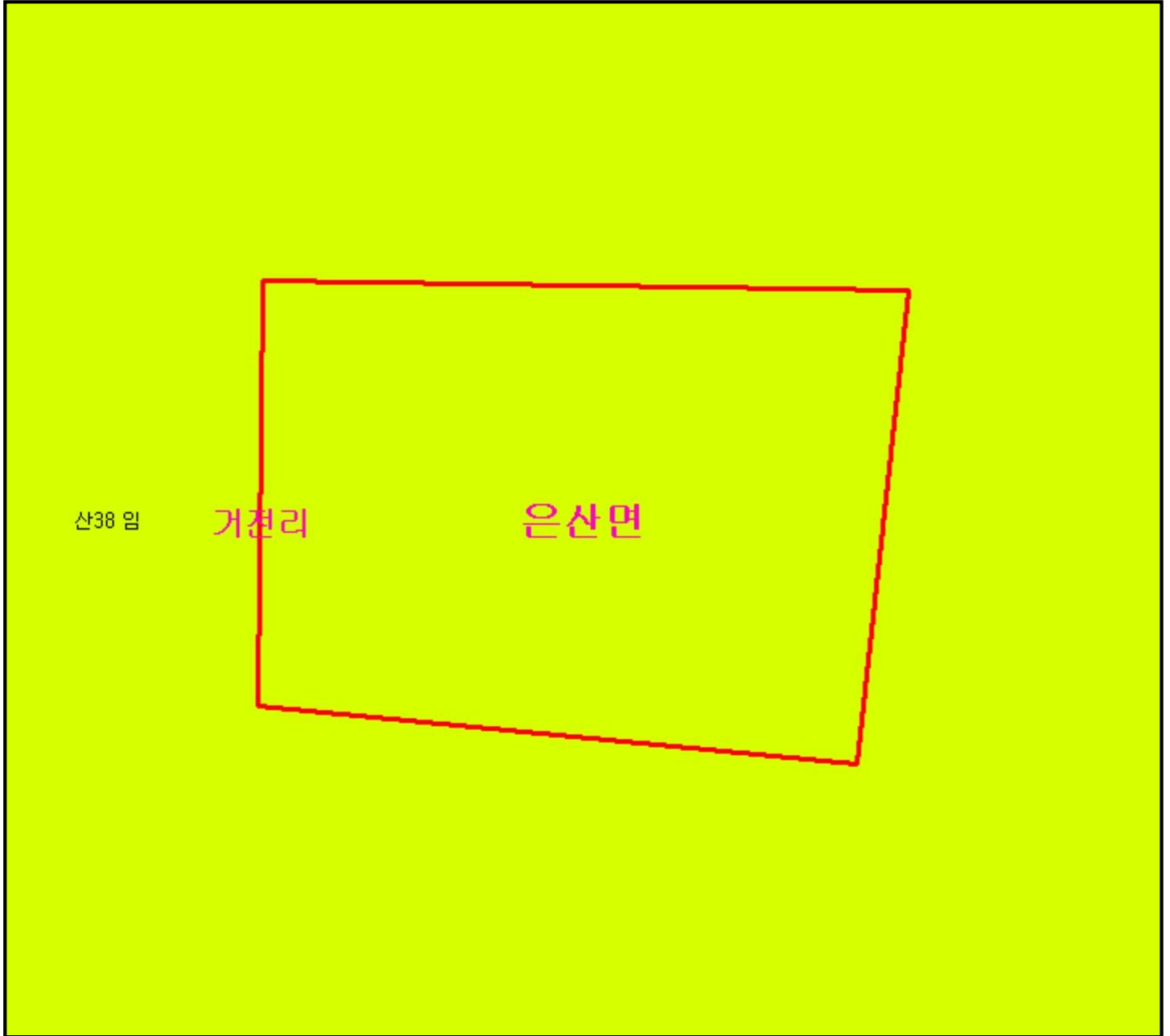
산시정보시스템  
 (http://flis.forestland.go.kr)  
 산림청 (http://www.forest.go.kr)

강원도 홍천군 두촌면 천현리 일원

# 산 지 구 분 도

( 보전산지 변경지정 [ 공익용 ▶ 임업용 ] )

NJ52-13-18-053



## 범 례

	공익용산지		지적선
	임업용산지		행정경계
	준보전산지		대상지역

지정권자 : 산림청장

고시일자 : 2016-07-20

고시번호 : 산림청고시 제2016-66호

비고 :

1. 측량의 기준 : 한국측지계
2. 투영법 : 횡단 메르카토르도법(타원체는 베셀타원체)
3. 높이의 기준 : 인천만의 평균해면
4. 본 지도는 지적이 표시된 지형도 또는 지적선을 기준으로 작성하였음
5. 본 지도는 산림청장의 사전승인없이 복제, 국외반출, 임의개재, 편집을 할 수 없으며, 위반 시 관련법에 따라 처벌 받을 수 있음
6. 본 지도에 의하여 측량할 수 없음



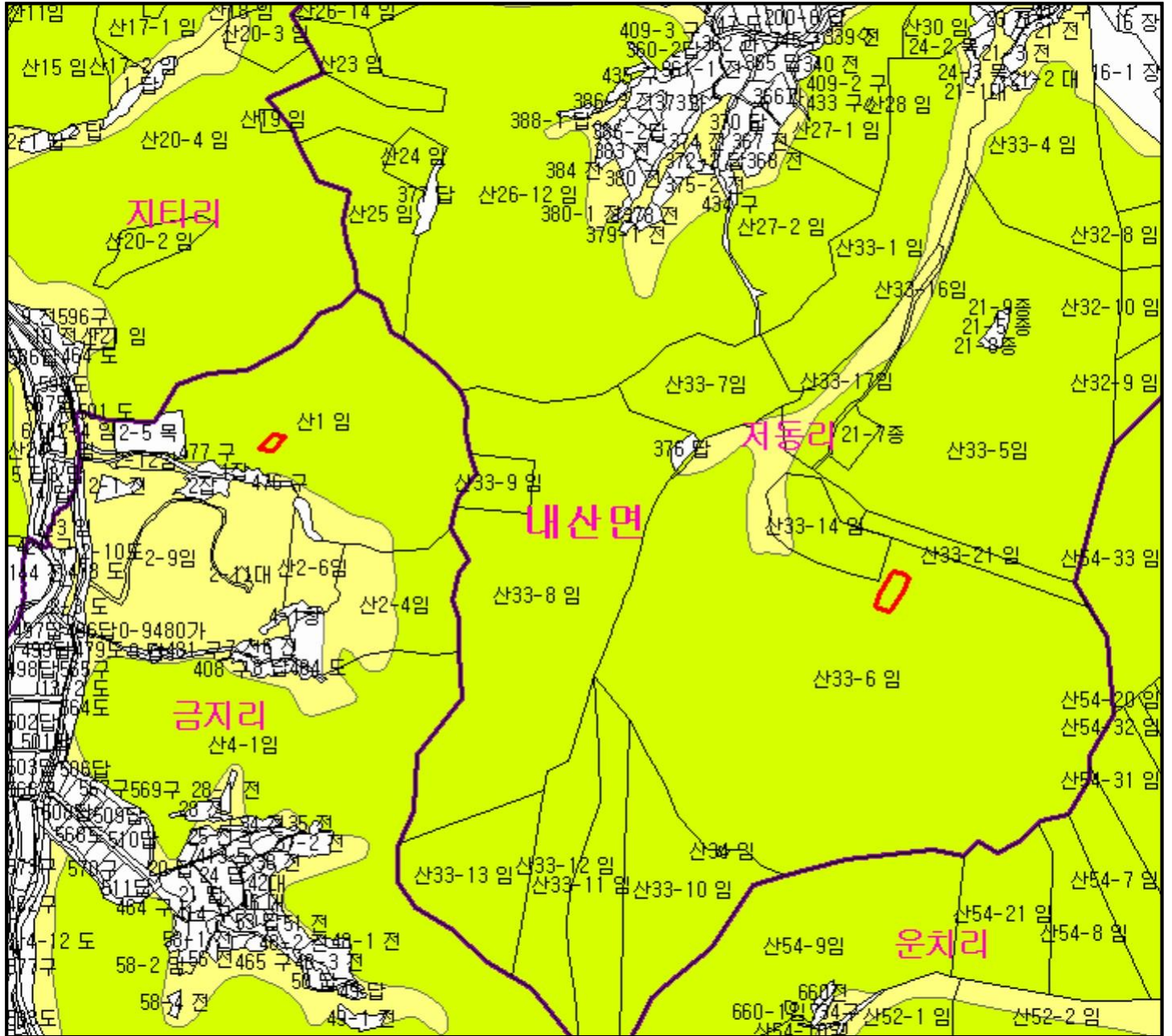
산시정보시스템  
(<http://flis.forestland.go.kr>)  
산림청 (<http://www.forest.go.kr>)

충청남도 부여군 은산면 거전리 일원






# 산 지구 분도

( 보전산지 변경지정 [ 공익용 ▶ 임업용 ] )

NJ52-13-18-092



## 범례

	공익용산지		지적선
	임업용산지		행정경계
	준보전산지		대상지역

지정권자 : 산림청장  
 고시일자 : 2016-07-20  
 고시번호 : 산림청고시 제2016-66호

- 비고 :
1. 측량의 기준 : 한국측지계
  2. 투영법 : 횡단 메르카토르도법(타원체는 베셀타원체)
  3. 높이의 기준 : 인천만의 평균해면
  4. 본 지도는 지적이 표시된 지형도 또는 지적선을 기준으로 작성하였음
  5. 본 지도는 산림청장의 사전승인없이 복제, 국외반출, 임의개제, 편집을 할 수 없으며, 위반 시 관련법에 따라 처벌 받을 수 있음
  6. 본 지도에 의하여 측량할 수 없음

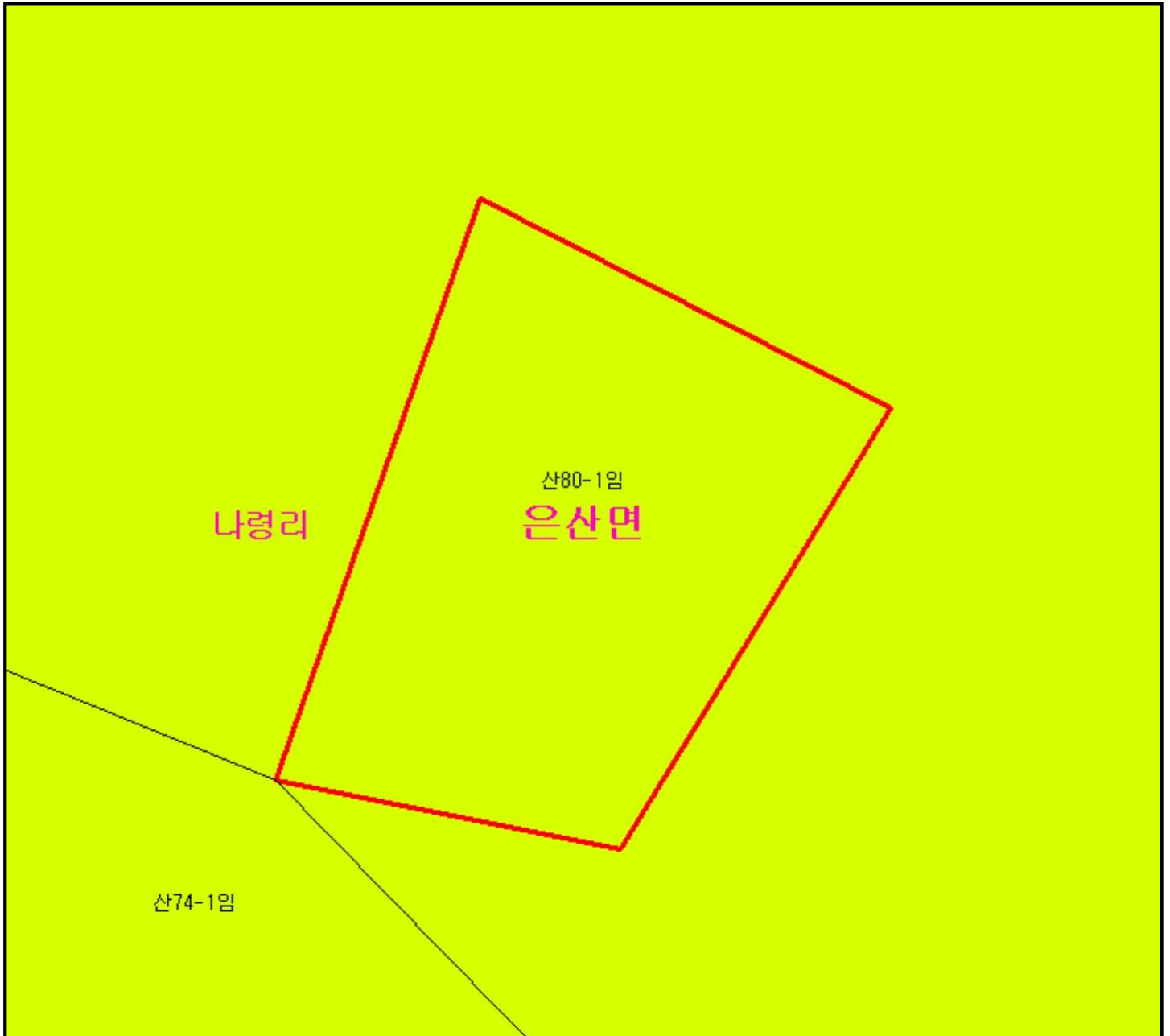


산시정보시스템  
 (http://flis.forestland.go.kr)  
 산림청 (http://www.forest.go.kr)

# 산 지 구 분 도

( 보전산지 변경지정 [ 공익용 ▶ 임업용 ] )

NJ52-13-18-052



## 범 례

	공익용산지		지적선
	임업용산지		행정경계
	준보전산지		대상지역

지정권자 : 산림청장

고시일자 : 2016-07-20

고시번호 : 산림청고시 제2016-66호

비고 :

1. 측량의 기준 : 한국측지계
2. 투영법 : 횡단 메르카토르도법(타원체는 베셀타원체)
3. 높이의 기준 : 인천만의 평균해면
4. 본 지도는 지적이 표시된 지형도 또는 지적선을 기준으로 작성하였음
5. 본 지도는 산림청장의 사전승인없이 복제, 국외반출, 임의개재, 편집을 할 수 없으며, 위반 시 관련법에 따라 처벌 받을 수 있음
6. 본 지도에 의하여 측량할 수 없음



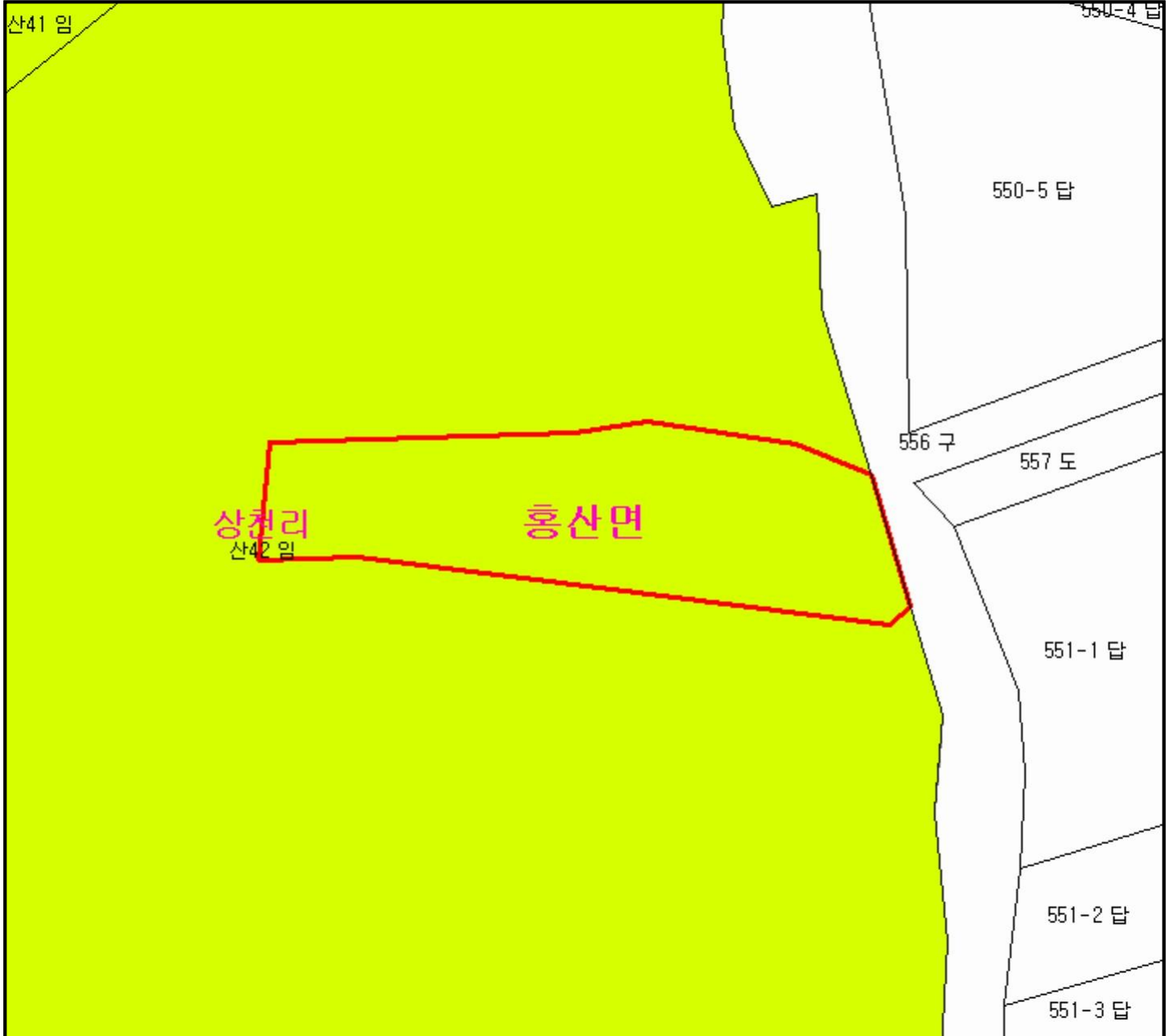
산시정보시스템  
(<http://flis.forestland.go.kr>)  
산림청 (<http://www.forest.go.kr>)

충청남도 부여군 은산면 나령리 일원




# 산 지 구 분 도

( 보전산지 변경지정 [ 공익용 ▶ 임업용 ] )

NJ52-13-25-001



## 범 례

	공익용산지		지적선
	임업용산지		행정경계
	준보전산지		대상지역

지정권자 : 산림청장

고시일자 : 2016-07-20

고시번호 : 산림청고시 제2016-66호

비고 :

1. 측량의 기준 : 한국측지계
2. 투영법 : 횡단 메르카토르도법(타원체는 베셀타원체)
3. 높이의 기준 : 인천만의 평균해면
4. 본 지도는 지적이 표시된 지형도 또는 지적선을 기준으로 작성하였음
5. 본 지도는 산림청장의 사전승인없이 복제, 국외반출, 임의개재, 편집을 할 수 없으며, 위반 시 관련법에 따라 처벌 받을 수 있음
6. 본 지도에 의하여 측량할 수 없음



산시정보시스템  
(<http://flis.forestland.go.kr>)  
산림청 (<http://www.forest.go.kr>)

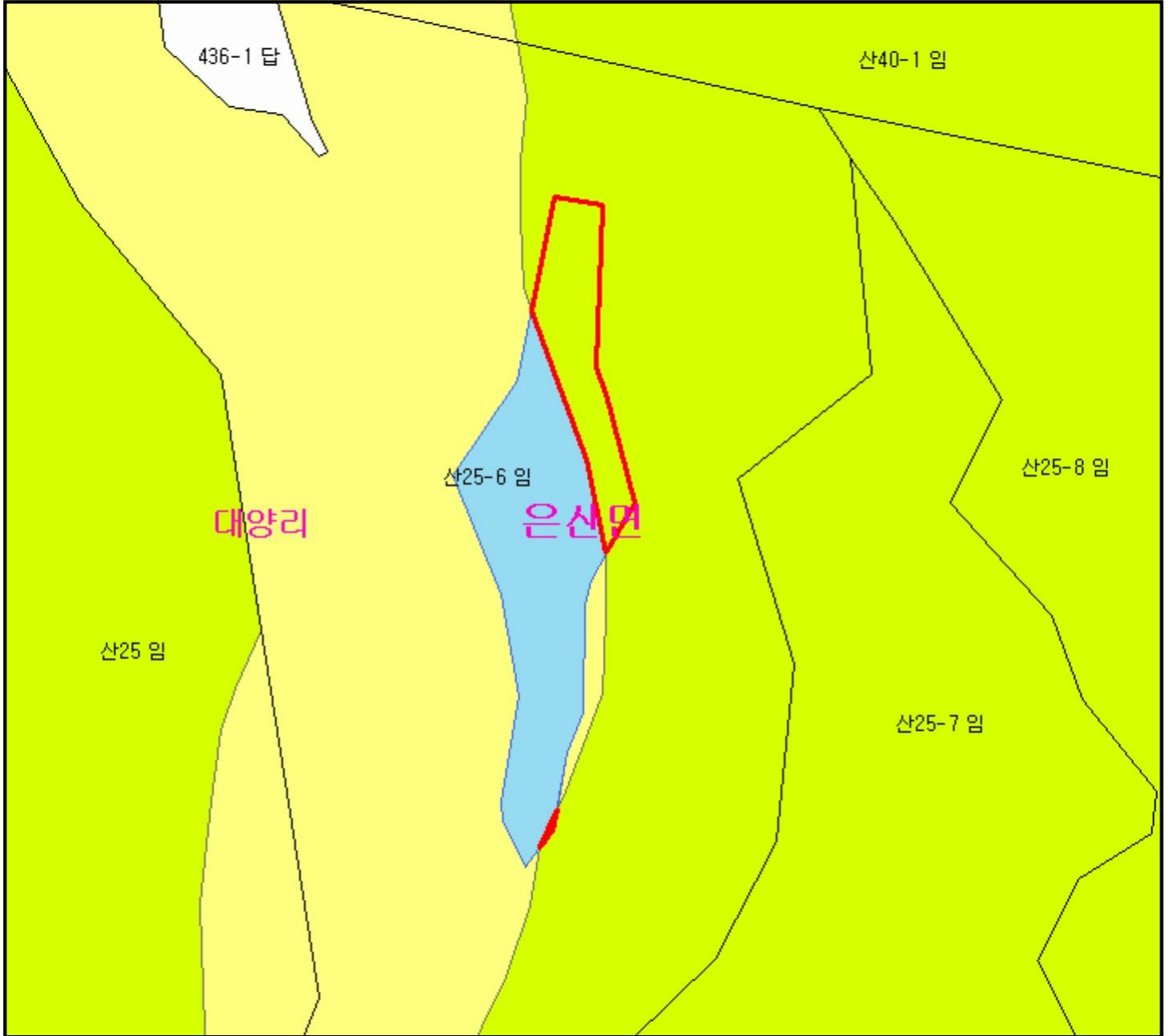
충청남도 부여군 홍산면 상천리 일원



# 산 지 구 분 도

( 보전산지 변경지정 [ 공익용 ▶ 임업용 ] )

NJ52-13-18-073



## 범 례

	공익용산지		지적선
	임업용산지		행정경계
	준보전산지		대상지역

지정권자 : 산림청장  
 고시일자 : 2016-07-20  
 고시번호 : 산림청고시 제2016-66호

- 비고 :
1. 측량의 기준 : 한국측지계
  2. 투영법 : 횡단 메르카토르도법(타원체는 베셀타원체)
  3. 높이의 기준 : 인천만의 평균해면
  4. 본 지도는 지적이 표시된 지형도 또는 지적선을 기준으로 작성하였음
  5. 본 지도는 산림청장의 사전승인없이 복제, 국외반출, 임의개재, 편집을 할 수 없으며, 위반 시 관련법에 따라 처벌 받을 수 있음
  6. 본 지도에 의하여 측량할 수 없음



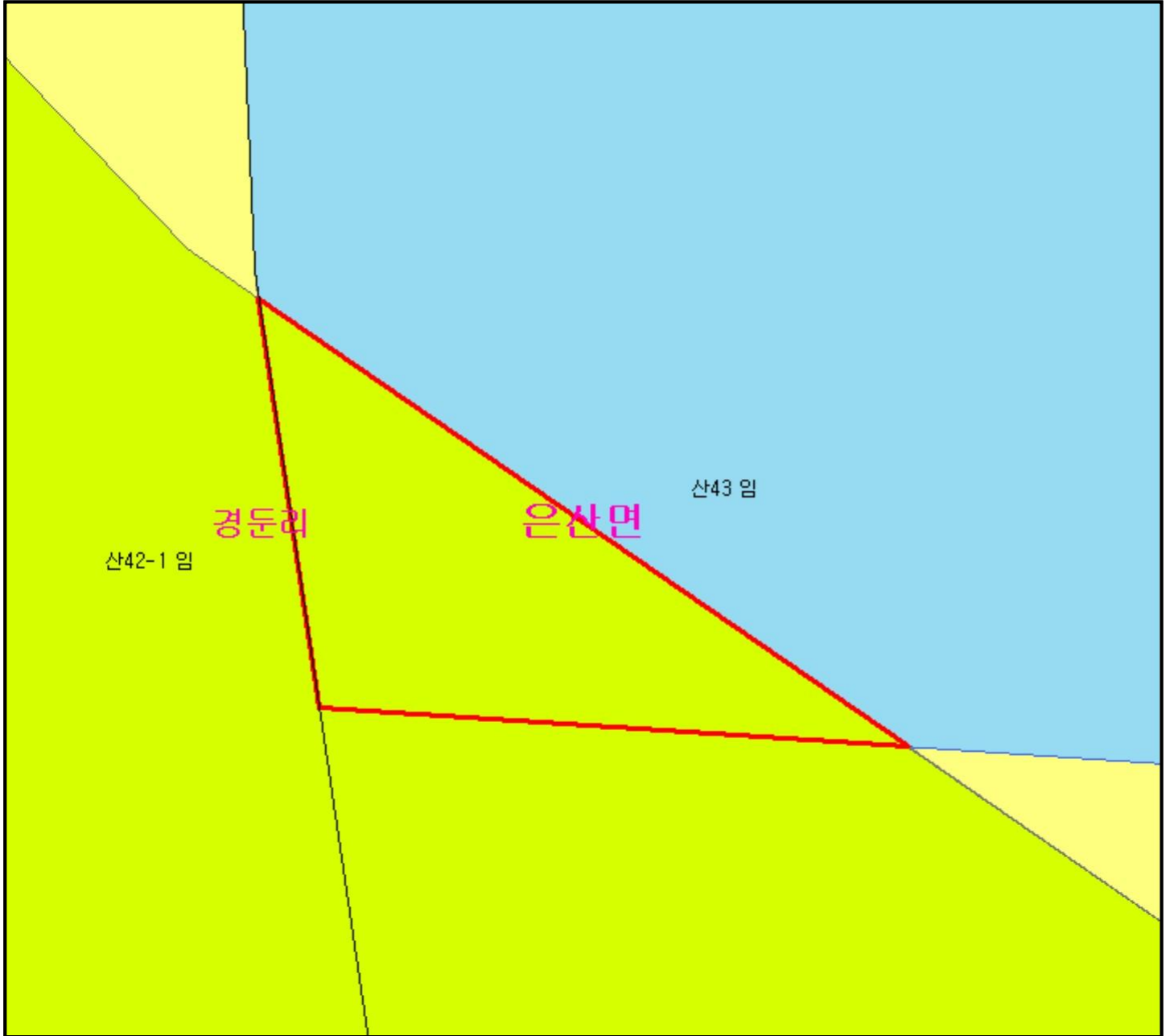
산시정보시스템  
 (http://flis.forestland.go.kr)  
 산림청 (http://www.forest.go.kr)

충청남도 부여군 은산면 대양리 일원

# 산 지구 분 도

( 보전산지 변경지정 [ 공익용 ▶ 임업용 ] )

NJ52-13-18-084



## 범 례

	공익용산지		지적선
	임업용산지		행정경계
	준보전산지		대상지역

지정권자 : 산림청장  
 고시일자 : 2016-07-20  
 고시번호 : 산림청고시 제2016-66호

- 비고 :
1. 측량의 기준 : 한국측지계
  2. 투영법 : 횡단 메르카토르도법(타원체는 베셀타원체)
  3. 높이의 기준 : 인천만의 평균해면
  4. 본 지도는 지적이 표시된 지형도 또는 지적선을 기준으로 작성하였음
  5. 본 지도는 산림청장의 사전승인없이 복제, 국외반출, 임의개재, 편집을 할 수 없으며, 위반 시 관련법에 따라 처벌 받을 수 있음
  6. 본 지도에 의하여 측량할 수 없음

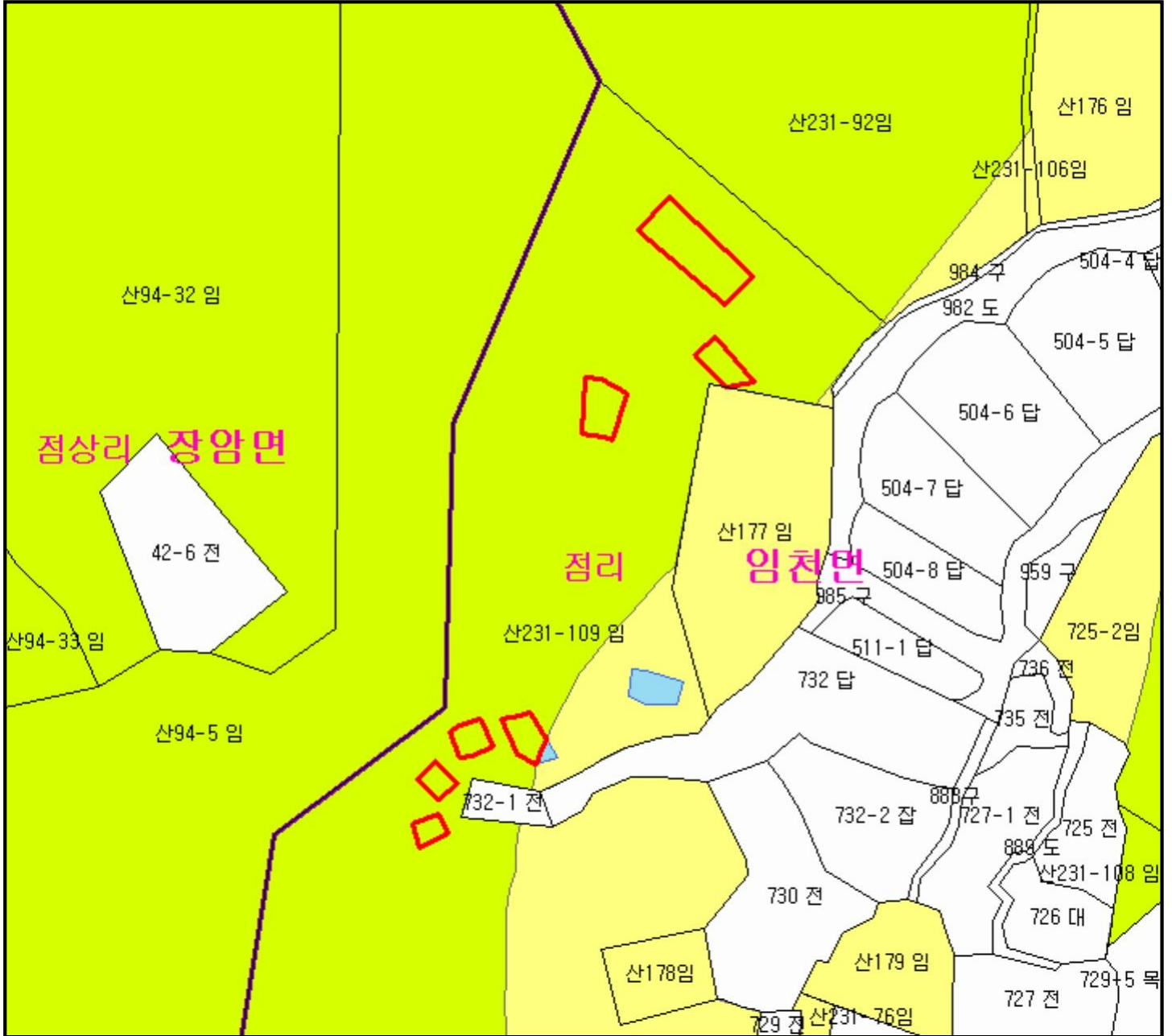


산시정보시스템  
 (<http://flis.forestland.go.kr>)  
 산림청 (<http://www.forest.go.kr>)

# 산 지구 분 도

( 보전산지 변경지정 [ 공익용 ▶ 임업용 ] )

NJ52-13-25-015



## 범 례

	공익용산지		지적선
	임업용산지		행정경계
	준보전산지		대상지역

지정권자 : 산림청장

고시일자 : 2016-07-20

고시번호 : 산림청고시 제2016-66호

비고 :

1. 측량의 기준 : 한국측지계
2. 투영법 : 횡단 메르카토르도법(타원체는 베셀타원체)
3. 높이의 기준 : 인천만의 평균해면
4. 본 지도는 지적이 표시된 지형도 또는 지적선을 기준으로 작성하였음
5. 본 지도는 산림청장의 사전승인없이 복제, 국외반출, 임의개재, 편집을 할 수 없으며, 위반 시 관련법에 따라 처벌 받을 수 있음
6. 본 지도에 의하여 측량할 수 없음

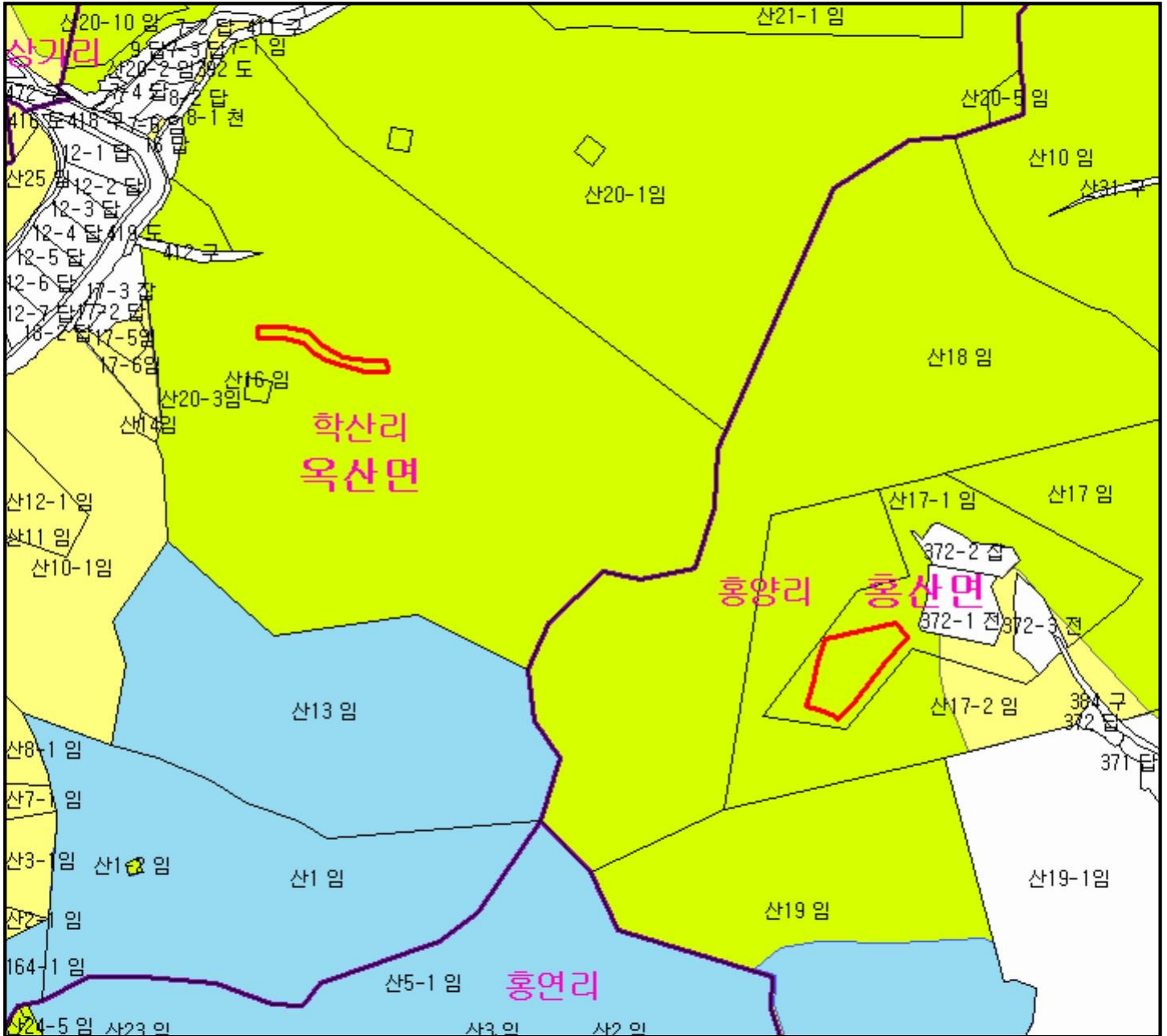


산시정보시스템  
(<http://flis.forestland.go.kr>)  
산림청 (<http://www.forest.go.kr>)






# 산 지구 분도

( 보전산지 변경지정 [ 공익용 ▶ 임업용 ] )

NJ52-13-24-020



## 범례

	공익용산지		지적선
	임업용산지		행정경계
	준보전산지		대상지역

지정권자 : 산림청장  
 고시일자 : 2016-07-20  
 고시번호 : 산림청고시 제2016-66호

- 비고 :
1. 측량의 기준 : 한국측지계
  2. 투영법 : 횡단 메르카토르도법(타원체는 베셀타원체)
  3. 높이의 기준 : 인천만의 평균해면
  4. 본 지도는 지적이 표시된 지형도 또는 지적선을 기준으로 작성하였음
  5. 본 지도는 산림청장의 사전승인없이 복제, 국외반출, 임의개재, 편집을 할 수 없으며, 위반 시 관련법에 따라 처벌 받을 수 있음
  6. 본 지도에 의하여 측량할 수 없음

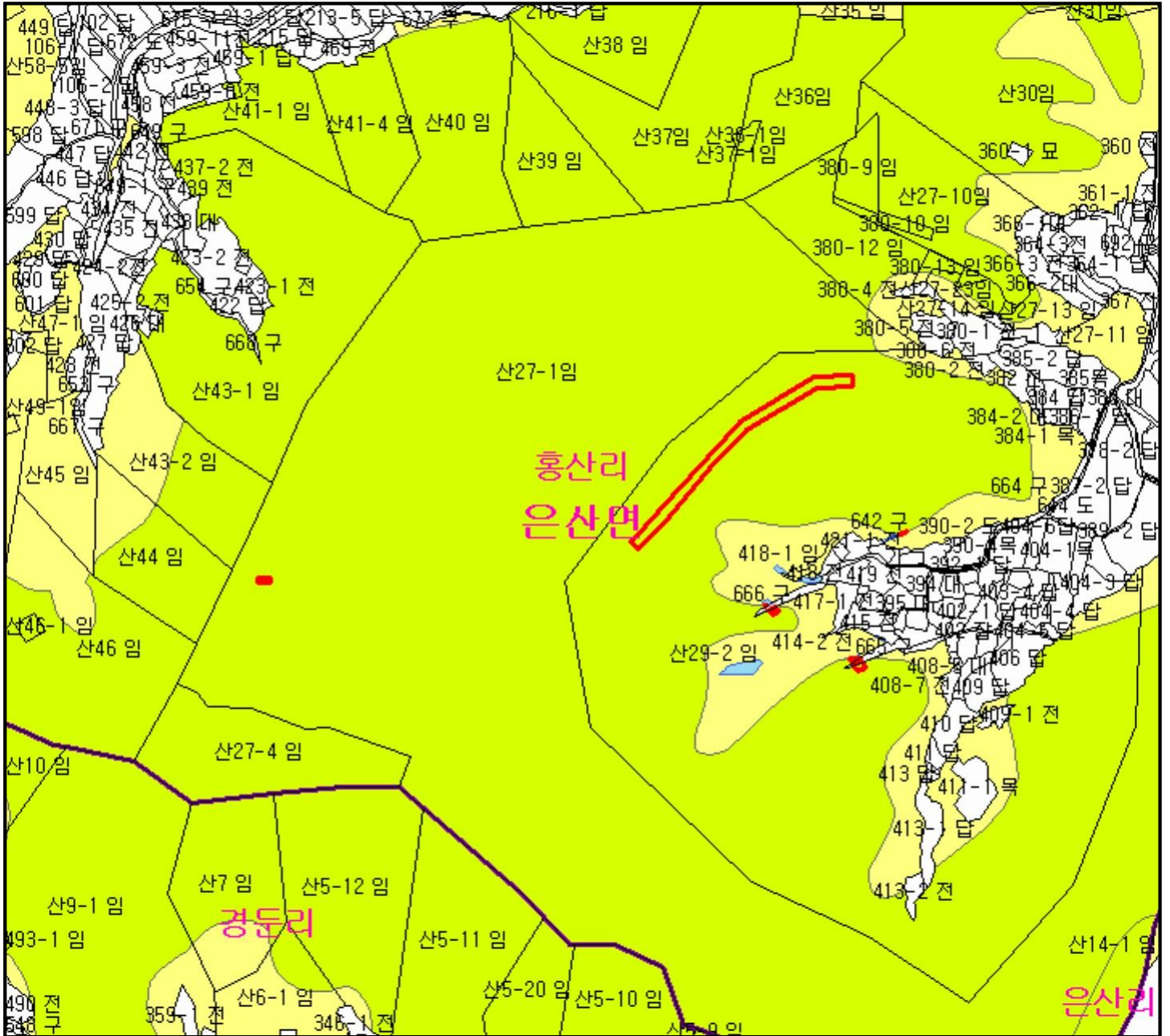








산시정보시스템  
 (http://flis.forestland.go.kr)  
 산림청 (http://www.forest.go.kr)

# 산지 구분도

(보전산지 변경지정 [공익용 ▶ 임업용])

NJ52-13-18-074



범례			
	공익용산지		지적선
	임업용산지		행정경계
	준보전산지		대상지역

지정권자 : 산림청장  
 고시일자 : 2016-07-20  
 고시번호 : 산림청고시 제2016-66호

- 비고 :
1. 측량의 기준 : 한국측지계
  2. 투영법 : 횡단 메르카토르도법(타원체는 베셀타원체)
  3. 높이의 기준 : 인천만의 평균해면
  4. 본 지도는 지적이 표시된 지형도 또는 지적선을 기준으로 작성하였음
  5. 본 지도는 산림청장의 사전승인없이 복제, 국외반출, 임의개재, 편집을 할 수 없으며, 위반 시 관련법에 따라 처벌 받을 수 있음
  6. 본 지도에 의하여 측량할 수 없음

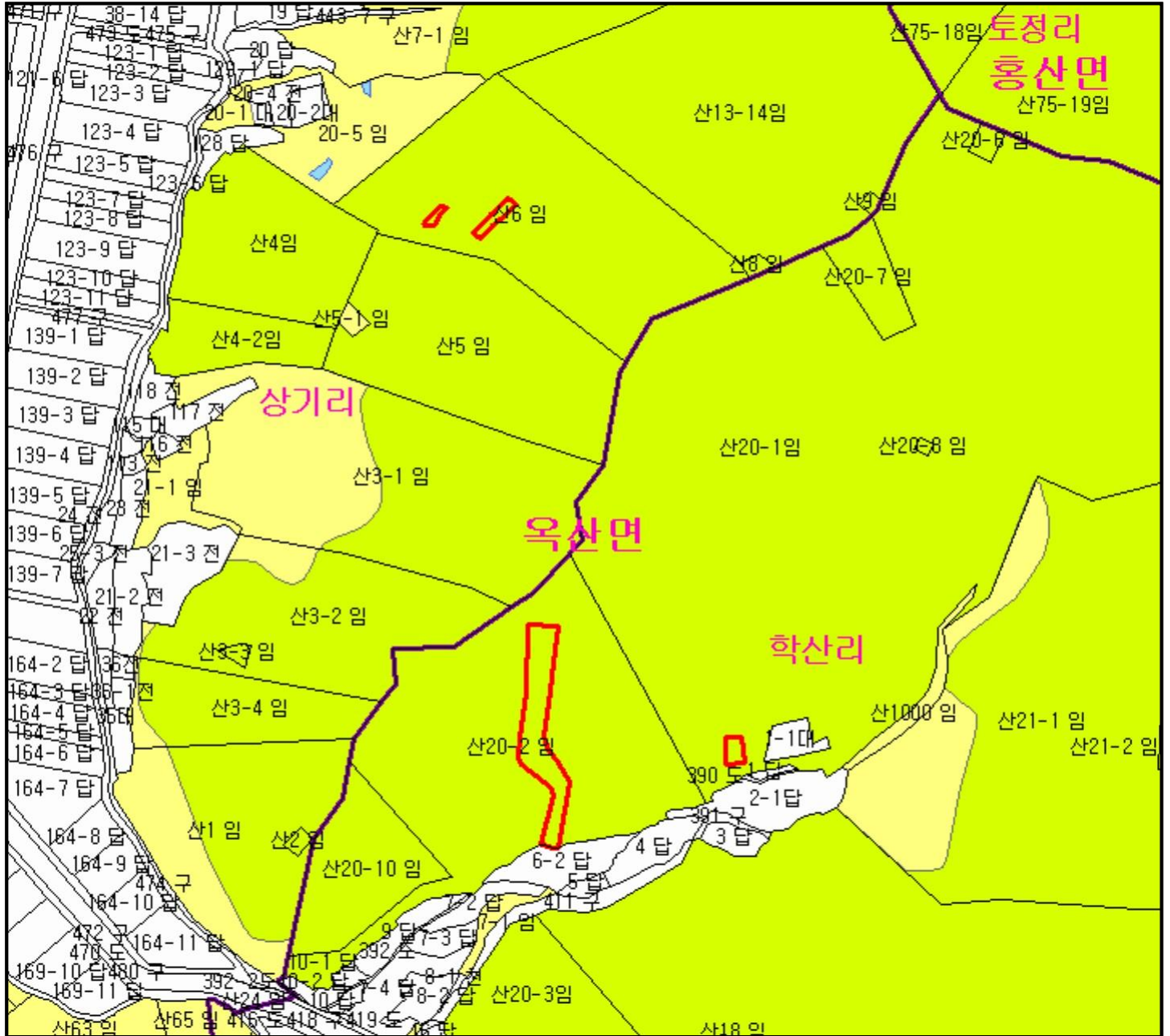


산시정보시스템  
 (http://flis.forestland.go.kr)  
 산림청 (http://www.forest.go.kr)


# 산지 구분도

(보전산지 변경지정 [공익용 ▶ 임업용])

NJ52-13-24-020



## 범례

	공익용산지		지적선
	임업용산지		행정경계
	준보전산지		대상지역

지정권자 : 산림청장  
 고시일자 : 2016-07-20  
 고시번호 : 산림청고시 제2016-66호

비고 :  
 1. 측량의 기준 : 한국측지계  
 2. 투영법 : 횡단 메르카토르도법(타원체는 베셀타원체)  
 3. 높이의 기준 : 인천만의 평균해면  
 4. 본 지도는 지적이 표시된 지형도 또는 지적선을 기준으로 작성하였음  
 5. 본 지도는 산림청장의 사전승인없이 복제, 국외반출, 임의개재, 편집을 할 수 없으며, 위반 시 관련법에 따라 처벌 받을 수 있음  
 6. 본 지도에 의하여 측량할 수 없음

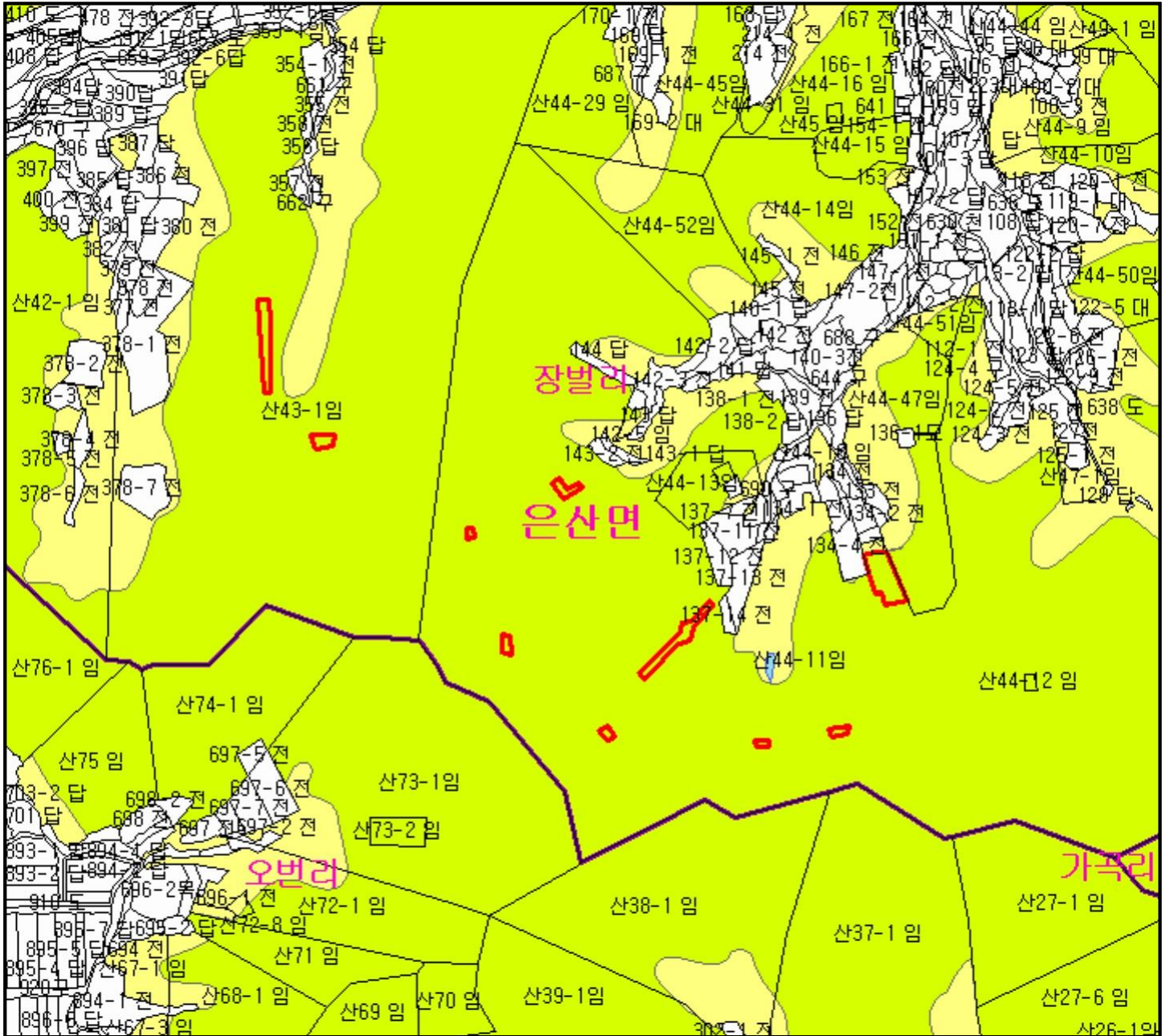








산시정보시스템  
 (http://flis.forestland.go.kr)  
 산림청 (http://www.forest.go.kr)

# 산지 구분도

(보전산지 변경지정 [공익용 ▶ 임업용])

NJ52-13-18-063



범례			
	공익용산지		지적선
	임업용산지		행정경계
	준보전산지		대상지역

지정권자 : 산림청장  
 고시일자 : 2016-07-20  
 고시번호 : 산림청고시 제2016-66호

비고 :  
 1. 측량의 기준 : 한국측지계  
 2. 투영법 : 횡단 메르카토르도법(타원체는 베셀타원체)  
 3. 높이의 기준 : 인천만의 평균해면  
 4. 본 지도는 지적이 표시된 지형도 또는 지적선을 기준으로 작성하였음  
 5. 본 지도는 산림청장의 사전승인없이 복제, 국외반출, 임의개제, 편집을 할 수 없으며, 위반 시 관련법에 따라 처벌 받을 수 있음  
 6. 본 지도에 의하여 측량할 수 없음

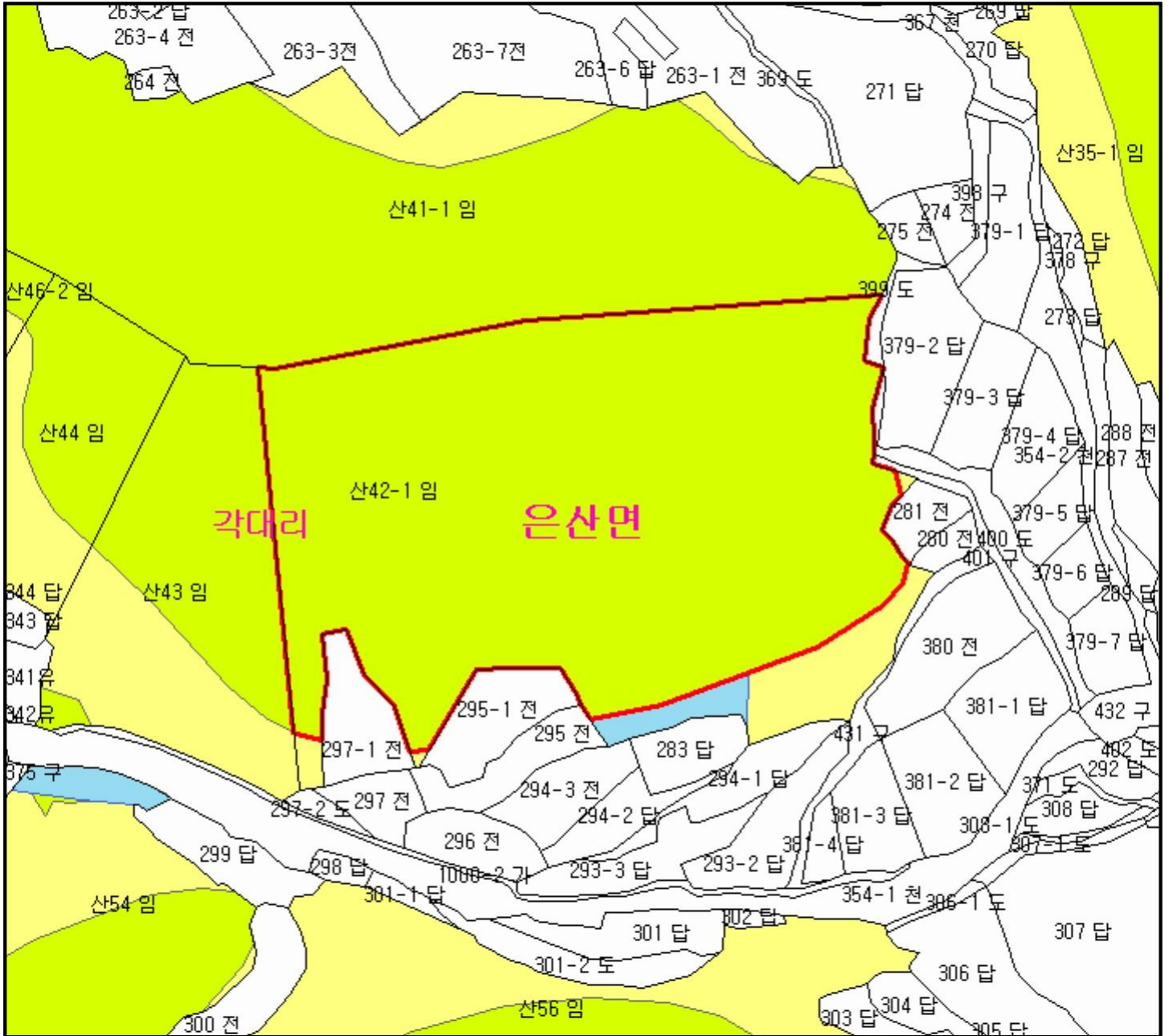


산시정보시스템  
 (http://flis.forestland.go.kr)  
 산림청 (http://www.forest.go.kr)

# 산 지구 분도

( 보전산지 변경지정 [ 공익용 ▶ 임업용 ] )

NJ52-13-18-073



## 범례

	공익용산지		지적선
	임업용산지		행정경계
	준보전산지		대상지역

지정권자 : 산림청장  
 고시일자 : 2016-07-20  
 고시번호 : 산림청고시 제2016-66호

비고 :  
 1. 측량의 기준 : 한국측지계  
 2. 투영법 : 횡단 메르카토르도법(타원체는 베셀타원체)  
 3. 높이의 기준 : 인천만의 평균해면  
 4. 본 지도는 지적이 표시된 지형도 또는 지적선을 기준으로 작성하였음  
 5. 본 지도는 산림청장의 사전승인없이 복제, 국외반출, 임의개제, 편집을 할 수 없으며, 위반 시 관련법에 따라 처벌 받을 수 있음  
 6. 본 지도에 의하여 측량할 수 없음



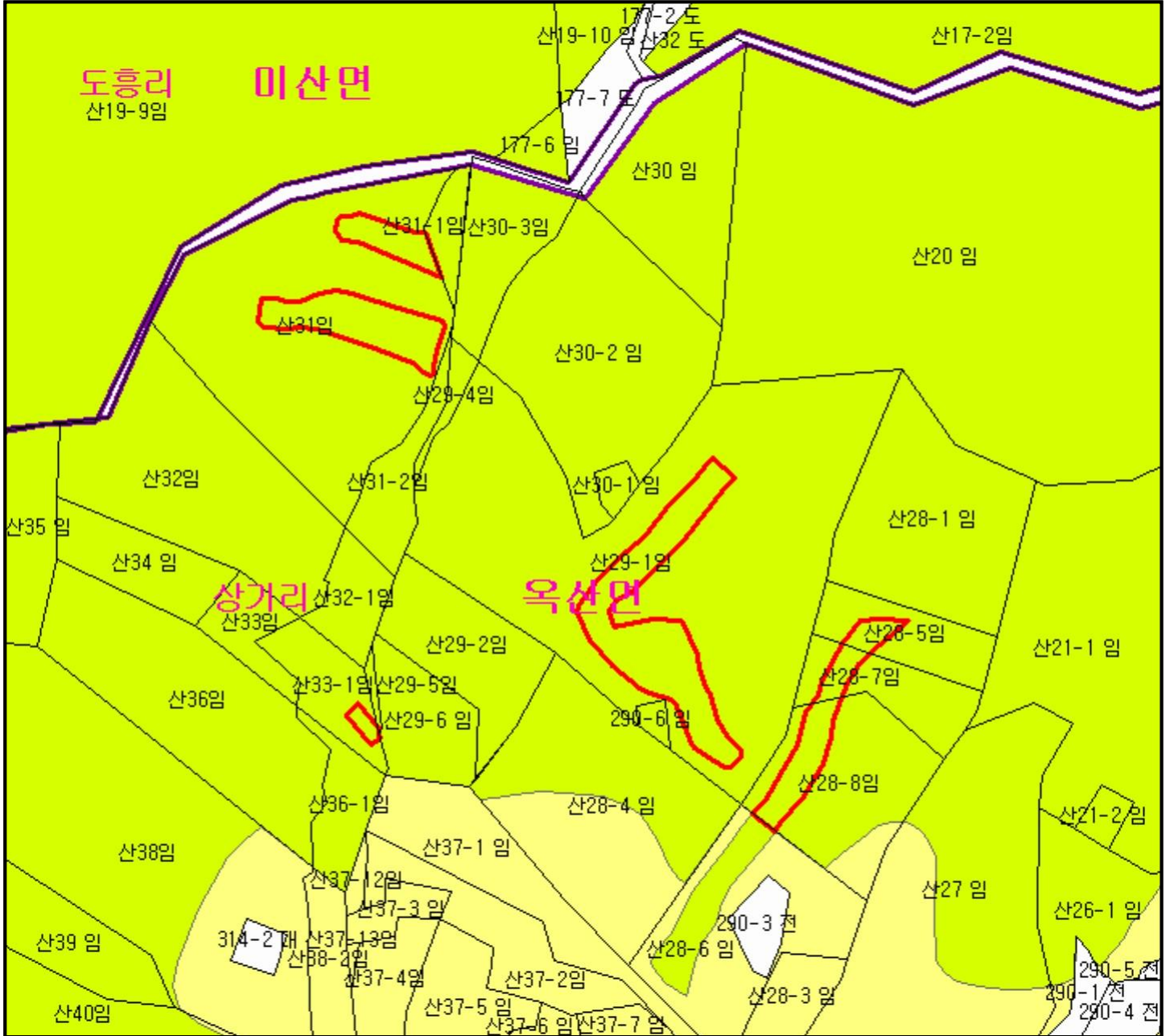
산시정보시스템  
 (http://flis.forestland.go.kr)  
 산림청 (http://www.forest.go.kr)



# 산 지구 분도

( 보전산지 변경지정 [ 공익용 ▶ 임업용 ] )

NJ52-13-24-010



## 범례

	공익용산지		지적선
	임업용산지		행정경계
	준보전산지		대상지역

지정권자 : 산림청장  
 고시일자 : 2016-07-20  
 고시번호 : 산림청고시 제2016-66호

비고 :  
 1. 측량의 기준 : 한국측지계  
 2. 투영법 : 횡단 메르카토르도법(타원체는 베셀타원체)  
 3. 높이의 기준 : 인천만의 평균해면  
 4. 본 지도는 지적이 표시된 지형도 또는 지적선을 기준으로 작성하였음  
 5. 본 지도는 산림청장의 사전승인없이 복제, 국외반출, 임의개재, 편집을 할 수 없으며, 위반 시 관련법에 따라 처벌 받을 수 있음  
 6. 본 지도에 의하여 측량할 수 없음

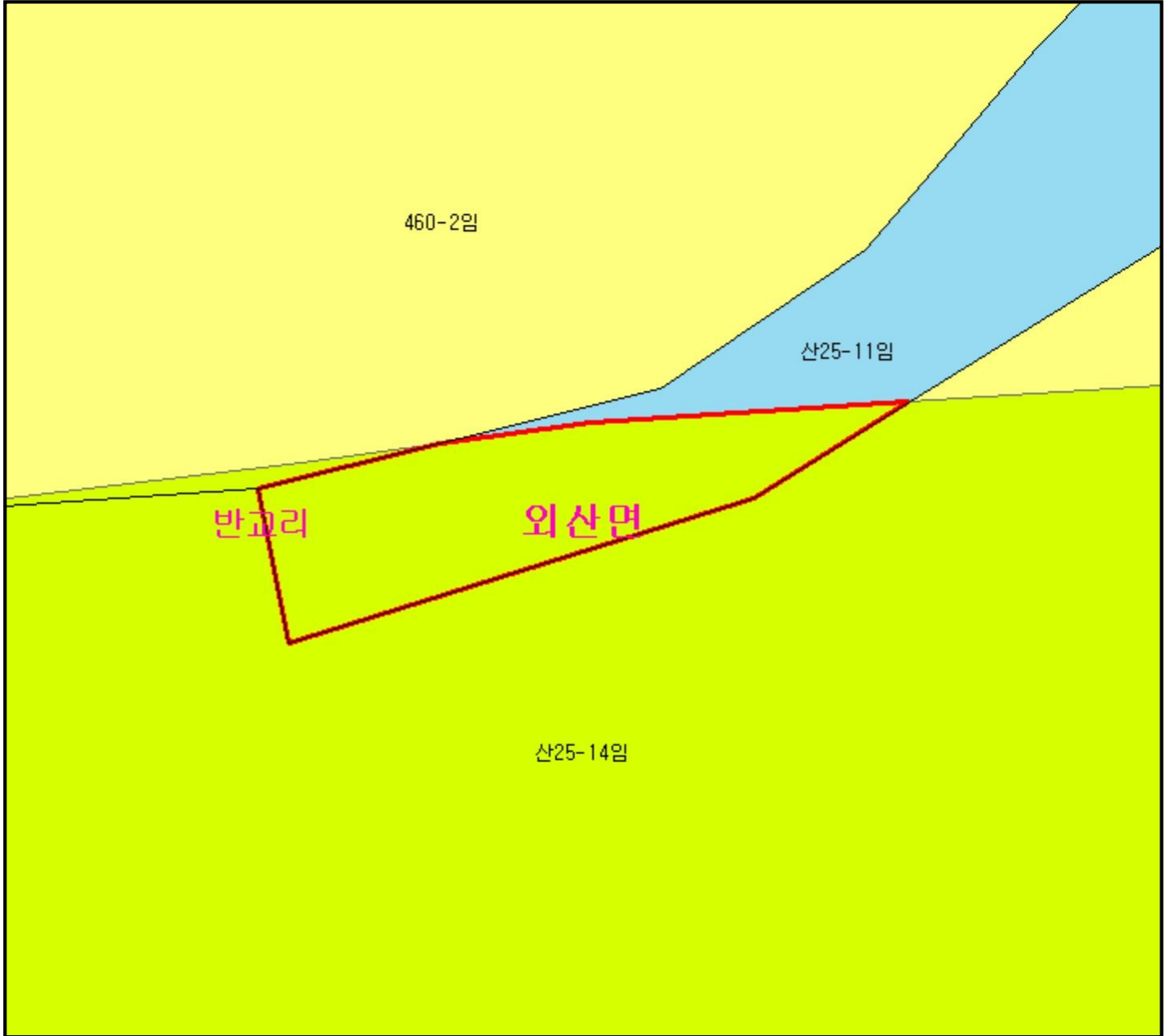


산시경보시스템  
 (http://flis.forestland.go.kr)  
 산림청 (http://www.forest.go.kr)

# 산지 구분도

(보전산지 변경지정 [공익용 ▶ 임업용])

NJ52-13-17-089



## 범례

	공익용산지		지적선
	임업용산지		행정경계
	준보전산지		대상지역

지정권자 : 산림청장

고시일자 : 2016-07-20

고시번호 : 산림청고시 제2016-66호

비고 :

1. 측량의 기준 : 한국측지계
2. 투영법 : 횡단 메르카토르도법(타원체는 베셀타원체)
3. 높이의 기준 : 인천만의 평균해면
4. 본 지도는 지적이 표시된 지형도 또는 지적선을 기준으로 작성하였음
5. 본 지도는 산림청장의 사전승인없이 복제, 국외반출, 임의개재, 편집을 할 수 없으며, 위반 시 관련법에 따라 처벌 받을 수 있음
6. 본 지도에 의하여 측량할 수 없음

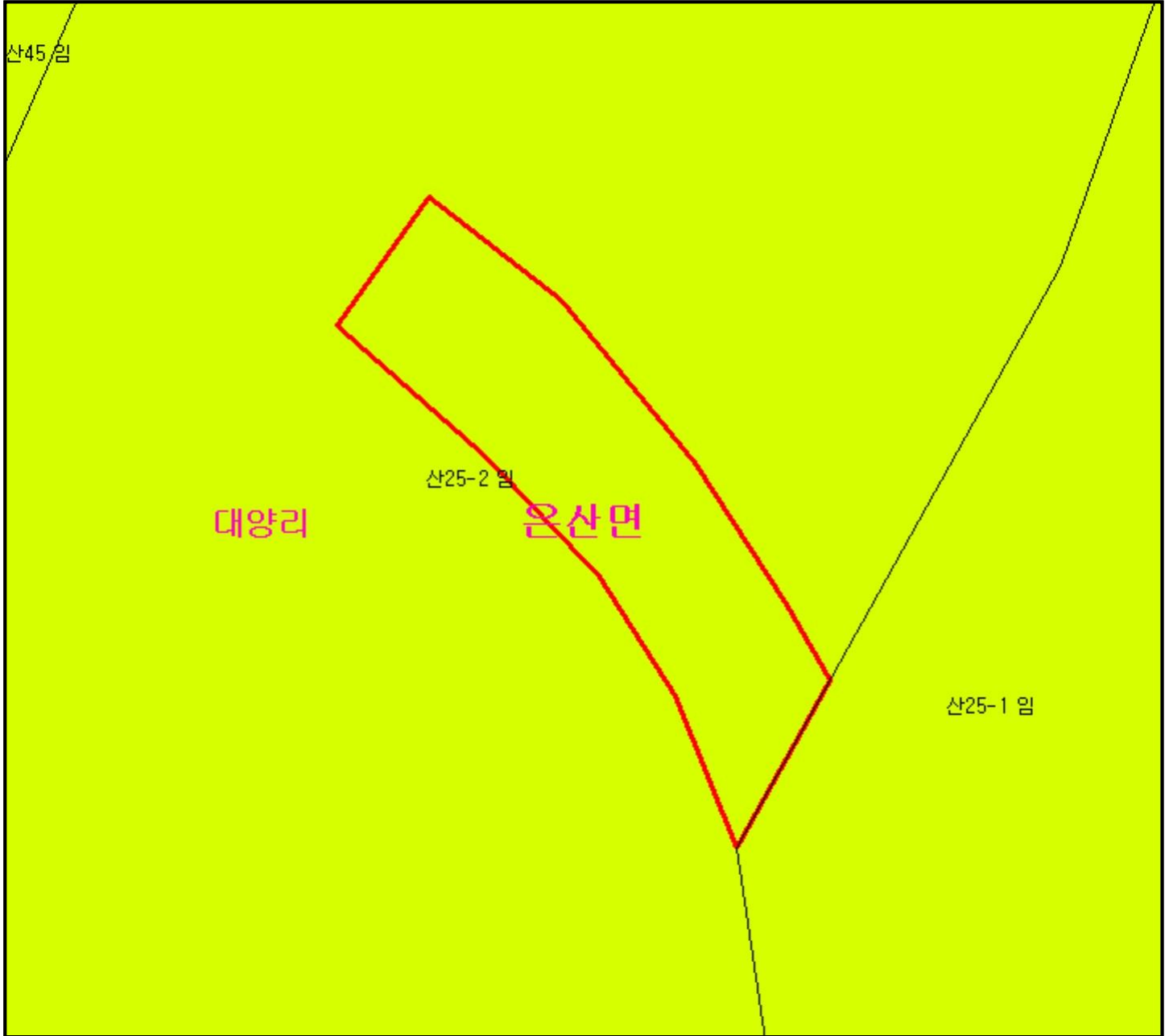


산시정보시스템  
(<http://flis.forestland.go.kr>)  
산림청 (<http://www.forest.go.kr>)





# 산 지 구 분 도

( 보전산지 변경지정 [ 공익용 ▶ 임업용 ] )

NJ52-13-18-073



## 범 례

	공익용산지		지적선
	임업용산지		행정경계
	준보전산지		대상지역

지정권자 : 산림청장

고시일자 : 2016-07-20

고시번호 : 산림청고시 제2016-66호

비고 :

1. 측량의 기준 : 한국측지계
2. 투영법 : 횡단 메르카토르도법(타원체는 베셀타원체)
3. 높이의 기준 : 인천만의 평균해면
4. 본 지도는 지적이 표시된 지형도 또는 지적선을 기준으로 작성하였음
5. 본 지도는 산림청장의 사전승인없이 복제, 국외반출, 임의개재, 편집을 할 수 없으며, 위반 시 관련법에 따라 처벌 받을 수 있음
6. 본 지도에 의하여 측량할 수 없음



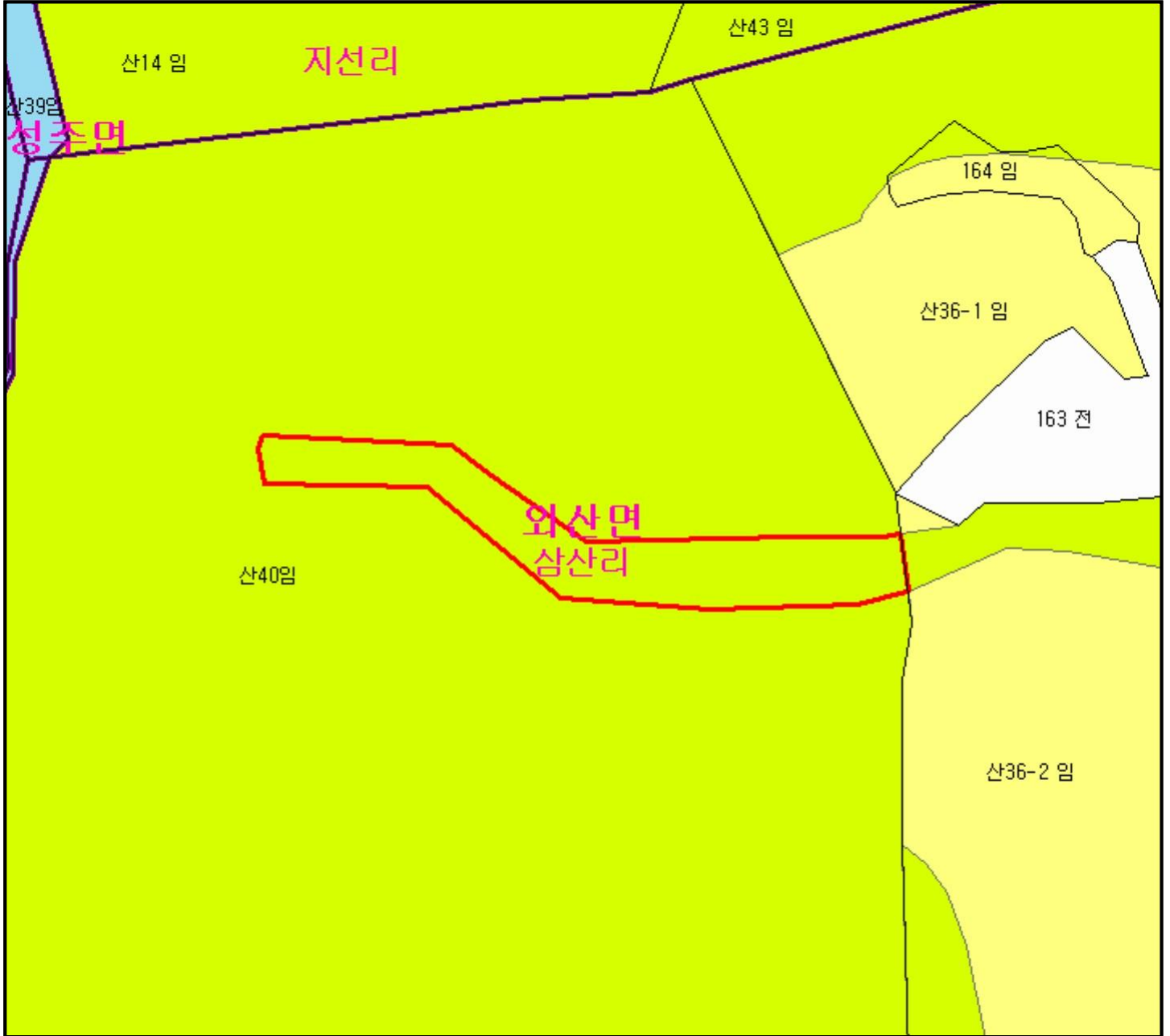
산시정보시스템  
(<http://flis.forestland.go.kr>)  
산림청 (<http://www.forest.go.kr>)

충청남도 부여군 은산면 대양리 일원

# 산 지구 분 도

( 보전산지 변경지정 [ 공익용 ▶ 임업용 ] )

NJ52-13-17-059



## 범 례

	공익용산지		지적선
	임업용산지		행정경계
	준보전산지		대상지역

지정권자 : 산림청장

고시일자 : 2016-07-20

고시번호 : 산림청고시 제2016-66호

비고 :

1. 측량의 기준 : 한국측지계
2. 투영법 : 횡단 메르카토르도법(타원체는 베셀타원체)
3. 높이의 기준 : 인천만의 평균해면
4. 본 지도는 지적이 표시된 지형도 또는 지적선을 기준으로 작성하였음
5. 본 지도는 산림청장의 사전승인없이 복제, 국외반출, 임의개재, 편집을 할 수 없으며, 위반 시 관련법에 따라 처벌 받을 수 있음
6. 본 지도에 의하여 측량할 수 없음



산시정보시스템  
(<http://flis.forestland.go.kr>)  
산림청 (<http://www.forest.go.kr>)

# 산 지 구 분 도

( 보전산지 변경지정 [ 공익용 ▶ 임업용 ] )





NJ52-13-25-033

산106임

산108 임  
총화면

현미리

## 범 례

	공익용산지		지적선
	임업용산지		행정경계
	준보전산지		대상지역

지정권자 : 산림청장

고시일자 : 2016-07-20

고시번호 : 산림청고시 제2016-66호

비고 :

1. 측량의 기준 : 한국측지계
2. 투영법 : 횡단 메르카토르도법(타원체는 베셀타원체)
3. 높이의 기준 : 인천만의 평균해면
4. 본 지도는 지적이 표시된 지형도 또는 지적선을 기준으로 작성하였음
5. 본 지도는 산림청장의 사전승인없이 복제, 국외반출, 임의개재, 편집을 할 수 없으며, 위반 시 관련법에 따라 처벌 받을 수 있음
6. 본 지도에 의하여 측량할 수 없음



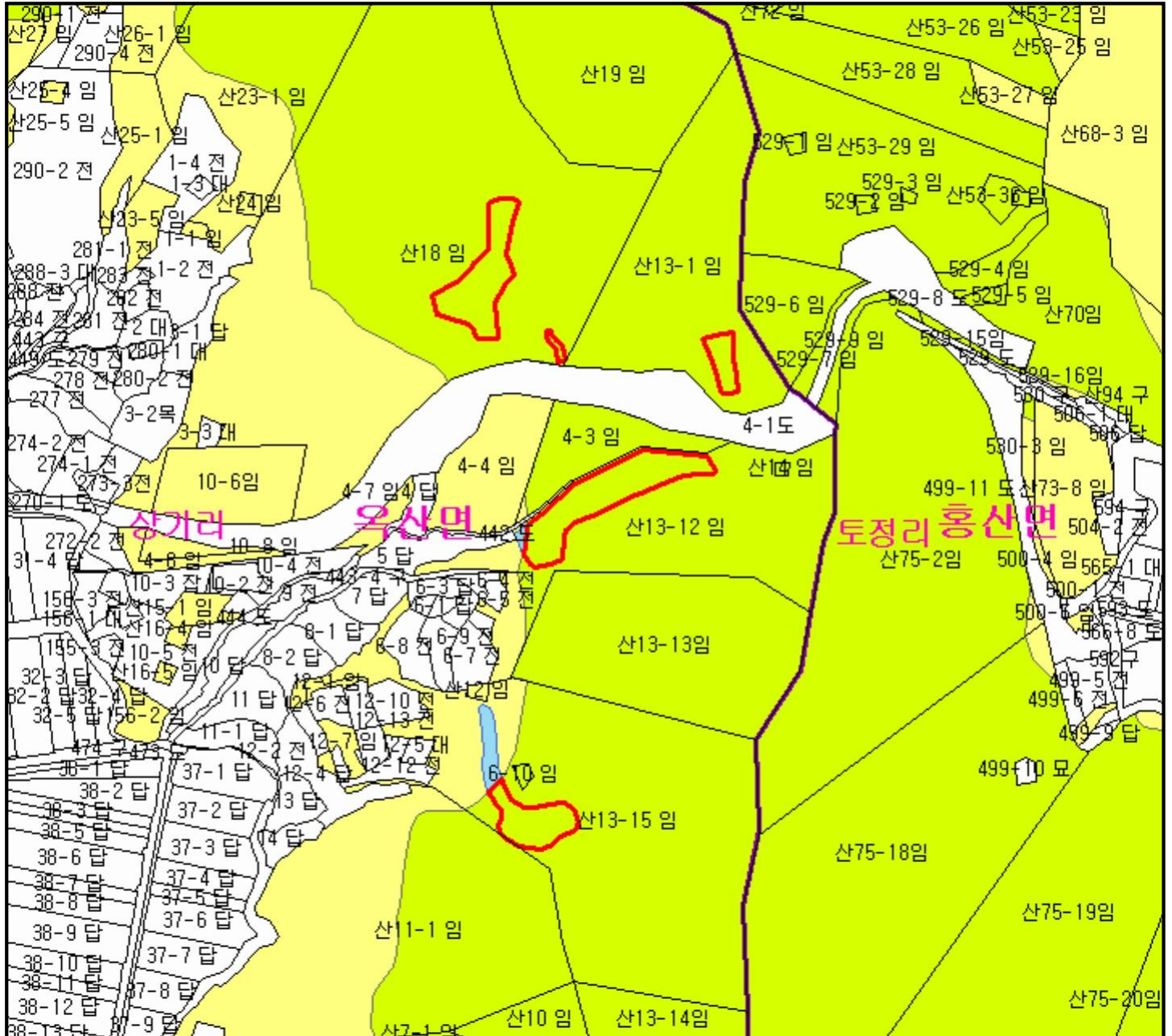
산시정보시스템  
(<http://flis.forestland.go.kr>)  
산림청 (<http://www.forest.go.kr>)

충청남도 부여군 총화면 현미리 일원

# 산 지구 분도

(보전산지 변경지정 [공익용 ▶ 임업용])

NJ52-13-24-010



## 범례

	공익용산지		지적선
	임업용산지		행정경계
	준보전산지		대상지역

지정권자 : 산림청장  
 고시일자 : 2016-07-20  
 고시번호 : 산림청고시 제2016-66호

비고 :  
 1. 측량의 기준 : 한국측지계  
 2. 투영법 : 횡단 메르카토르도법(타원체는 베셀타원체)  
 3. 높이의 기준 : 인천만의 평균해면  
 4. 본 지도는 지적이 표시된 지형도 또는 지적선을 기준으로 작성하였음  
 5. 본 지도는 산림청장의 사전승인없이 복제, 국외반출, 임의개제, 편집을 할 수 없으며, 위반 시 관련법에 따라 처벌 받을 수 있음  
 6. 본 지도에 의하여 측량할 수 없음



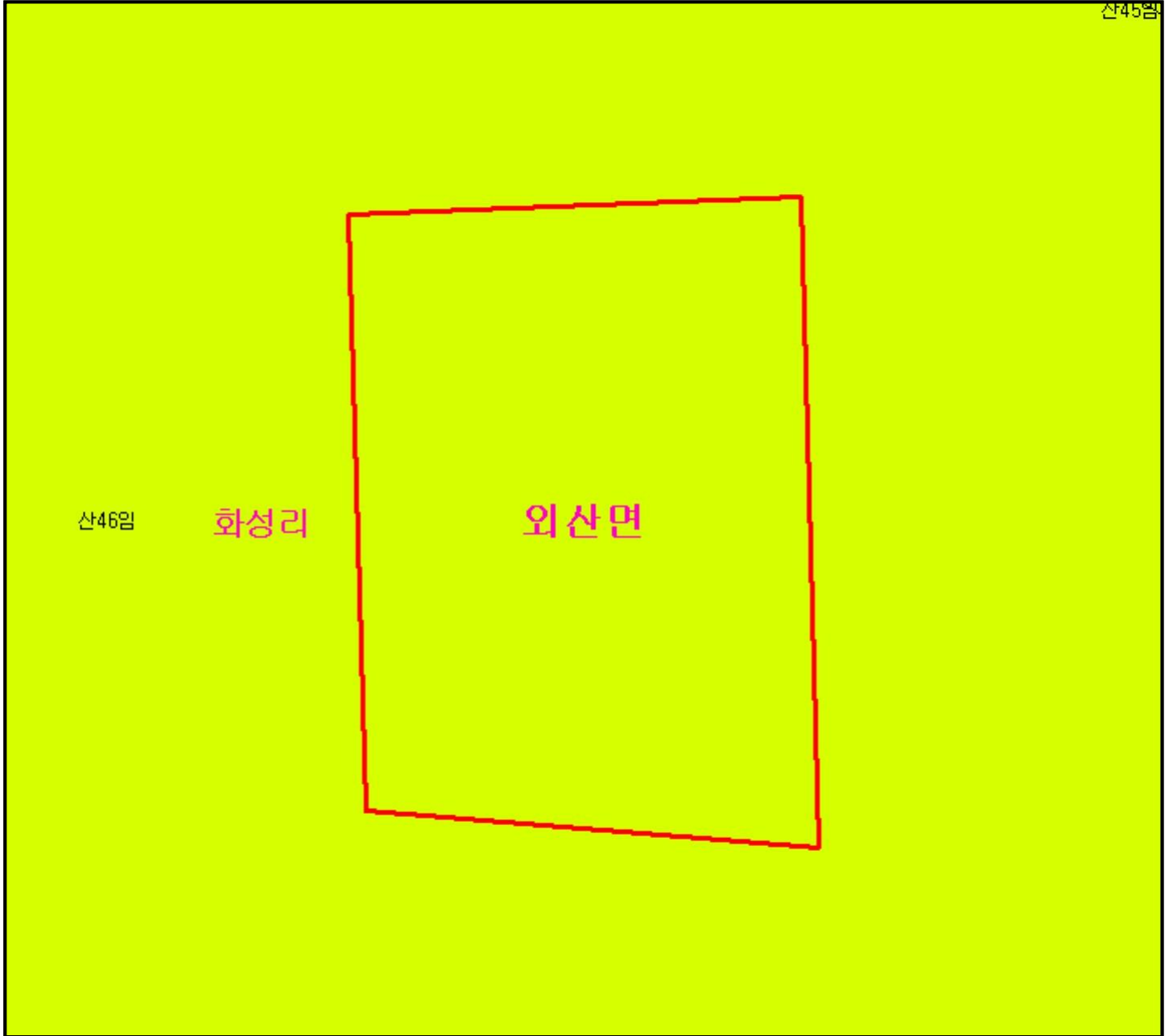
산시정보시스템  
 (http://flis.forestland.go.kr)  
 산림청 (http://www.forest.go.kr)

# 산 지 구 분 도


( 보전산지 변경지정 [ 공익용 ▶ 임업용 ] )

NJ52-13-18-061

산45임



## 범 례

	공익용산지		지적선
	임업용산지		행정경계
	준보전산지		대상지역

지정권자 : 산림청장

고시일자 : 2016-07-20

고시번호 : 산림청고시 제2016-66호

비고 :

1. 측량의 기준 : 한국측지계
2. 투영법 : 횡단 메르카토르도법(타원체는 베셀타원체)
3. 높이의 기준 : 인천만의 평균해면
4. 본 지도는 지적이 표시된 지형도 또는 지적선을 기준으로 작성하였음
5. 본 지도는 산림청장의 사전승인없이 복제, 국외반출, 임의개재, 편집을 할 수 없으며, 위반 시 관련법에 따라 처벌 받을 수 있음
6. 본 지도에 의하여 측량할 수 없음



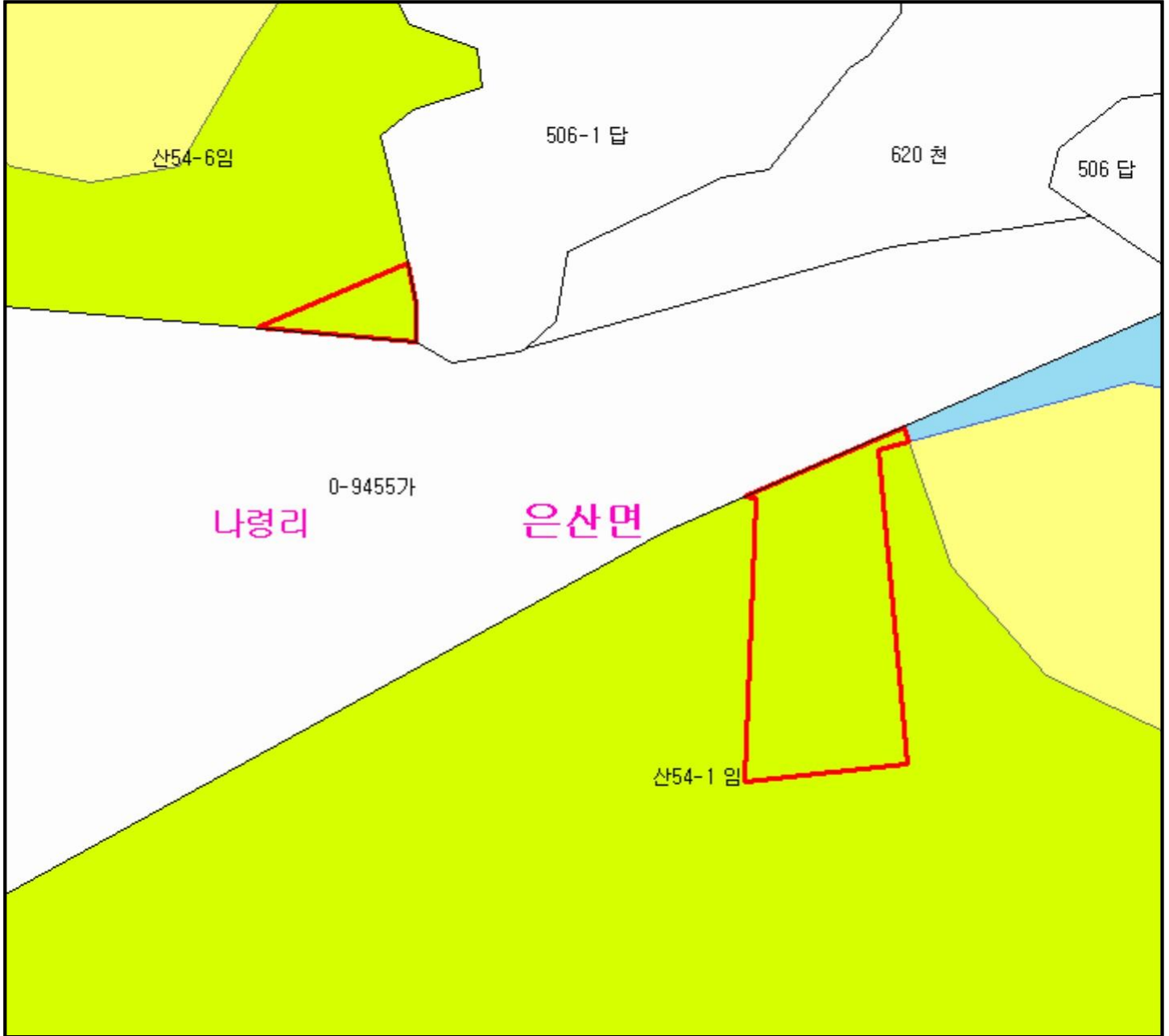
산시정보시스템  
(<http://flis.forestland.go.kr>)  
산림청 (<http://www.forest.go.kr>)

충청남도 부여군 외산면 화성리 일원

# 산 지구 분 도

( 보전산지 변경지정 [ 공익용 ▶ 임업용 ] )

NJ52-13-18-061



## 범 례

	공익용산지		지적선
	임업용산지		행정경계
	준보전산지		대상지역

지정권자 : 산림청장  
 고시일자 : 2016-07-20  
 고시번호 : 산림청고시 제2016-66호

- 비고 :
1. 측량의 기준 : 한국측지계
  2. 투영법 : 횡단 메르카토르도법(타원체는 베셀타원체)
  3. 높이의 기준 : 인천만의 평균해면
  4. 본 지도는 지적이 표시된 지형도 또는 지적선을 기준으로 작성하였음
  5. 본 지도는 산림청장의 사전승인없이 복제, 국외반출, 임의개재, 편집을 할 수 없으며, 위반 시 관련법에 따라 처벌 받을 수 있음
  6. 본 지도에 의하여 측량할 수 없음



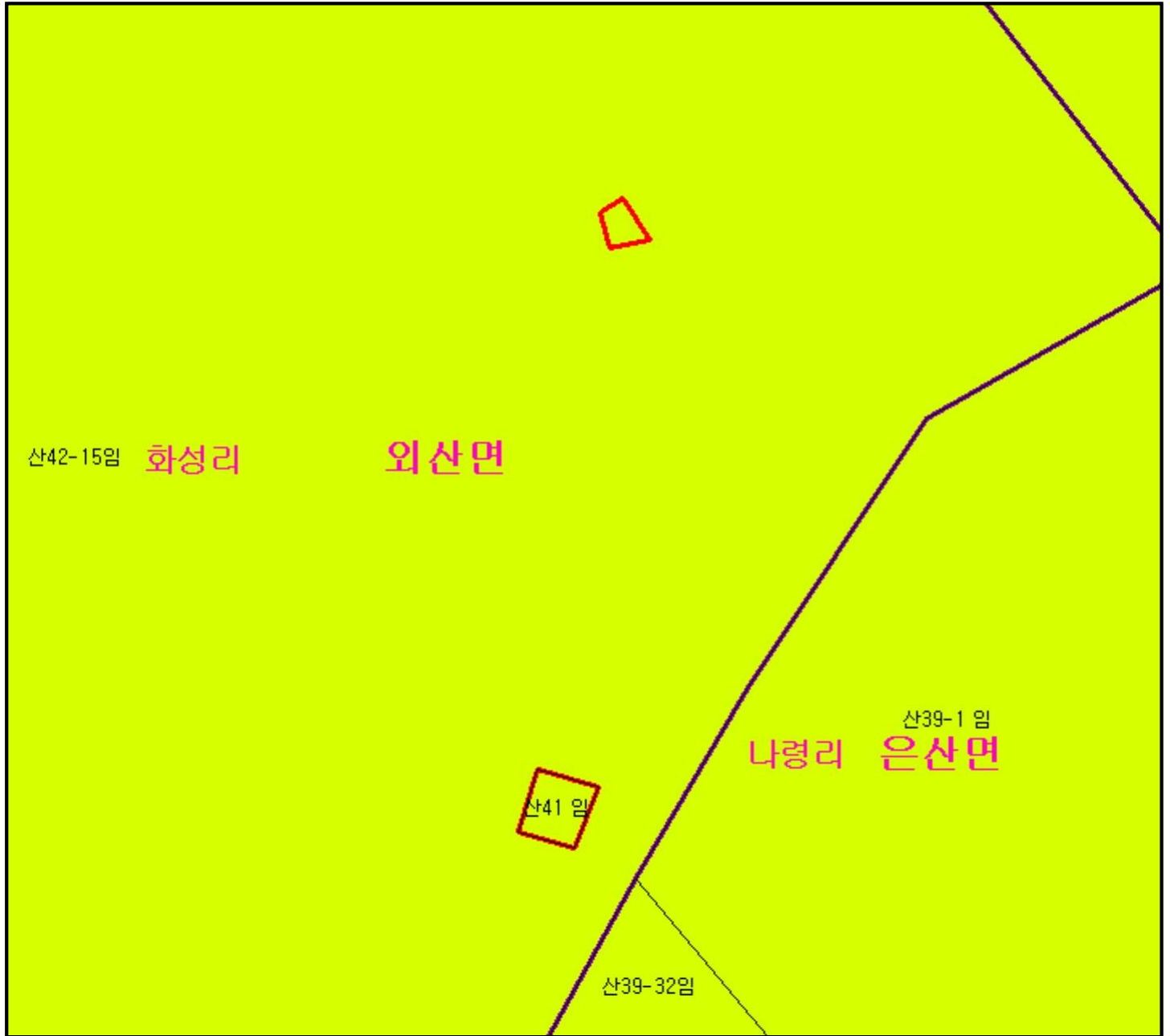
산시정보시스템  
 (<http://flis.forestland.go.kr>)  
 산림청 (<http://www.forest.go.kr>)





# 산 지구 분 도

( 보전산지 변경지정 [ 공익용 ▶ 임업용 ] )

NJ52-13-18-061



## 범 례

	공익용산지		지적선
	임업용산지		행정경계
	준보전산지		대상지역

지정권자 : 산림청장

고시일자 : 2016-07-20

고시번호 : 산림청고시 제2016-66호

비고 :

1. 측량의 기준 : 한국측지계
2. 투영법 : 횡단 메르카토르도법(타원체는 베셀타원체)
3. 높이의 기준 : 인천만의 평균해면
4. 본 지도는 지적이 표시된 지형도 또는 지적선을 기준으로 작성하였음
5. 본 지도는 산림청장의 사전승인없이 복제, 국외반출, 임의개재, 편집을 할 수 없으며, 위반 시 관련법에 따라 처벌 받을 수 있음
6. 본 지도에 의하여 측량할 수 없음



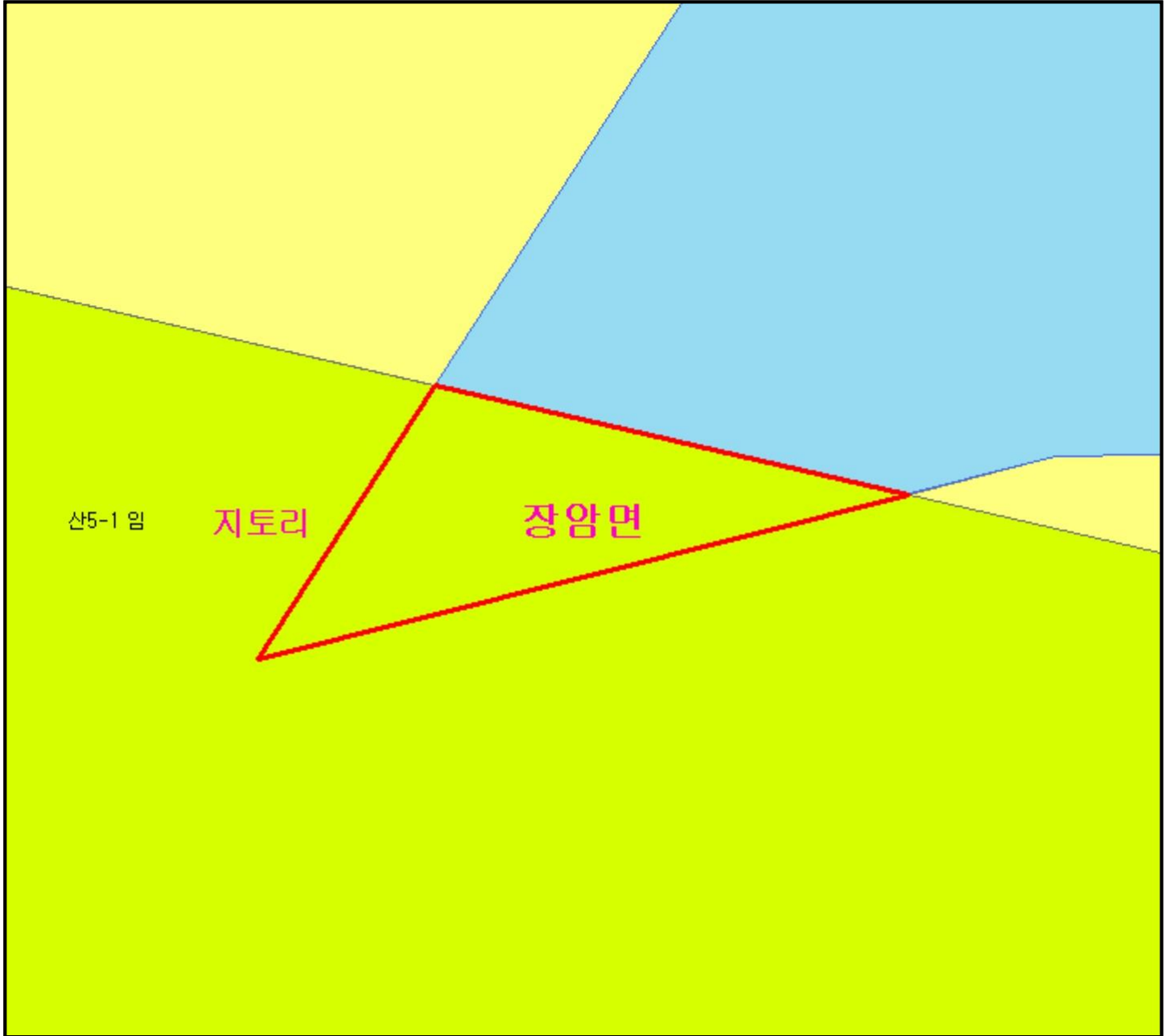
산시정보시스템  
(<http://flis.forestland.go.kr>)  
산림청 (<http://www.forest.go.kr>)

충청남도 부여군 외산면 화성리 일원

# 산 지 구 분 도

( 보전산지 변경지정 [ 공익용 ▶ 임업용 ] )

NJ52-13-25-018






산5-1 임

지토리

장암면

## 범 례

	공익용산지		지적선
	임업용산지		행정경계
	준보전산지		대상지역

지정권자 : 산림청장

고시일자 : 2016-07-20

고시번호 : 산림청고시 제2016-66호

비고 :

1. 측량의 기준 : 한국측지계
2. 투영법 : 횡단 메르카토르도법(타원체는 베셀타원체)
3. 높이의 기준 : 인천만의 평균해면
4. 본 지도는 지적이 표시된 지형도 또는 지적선을 기준으로 작성하였음
5. 본 지도는 산림청장의 사전승인없이 복제, 국외반출, 임의개재, 편집을 할 수 없으며, 위반 시 관련법에 따라 처벌 받을 수 있음
6. 본 지도에 의하여 측량할 수 없음



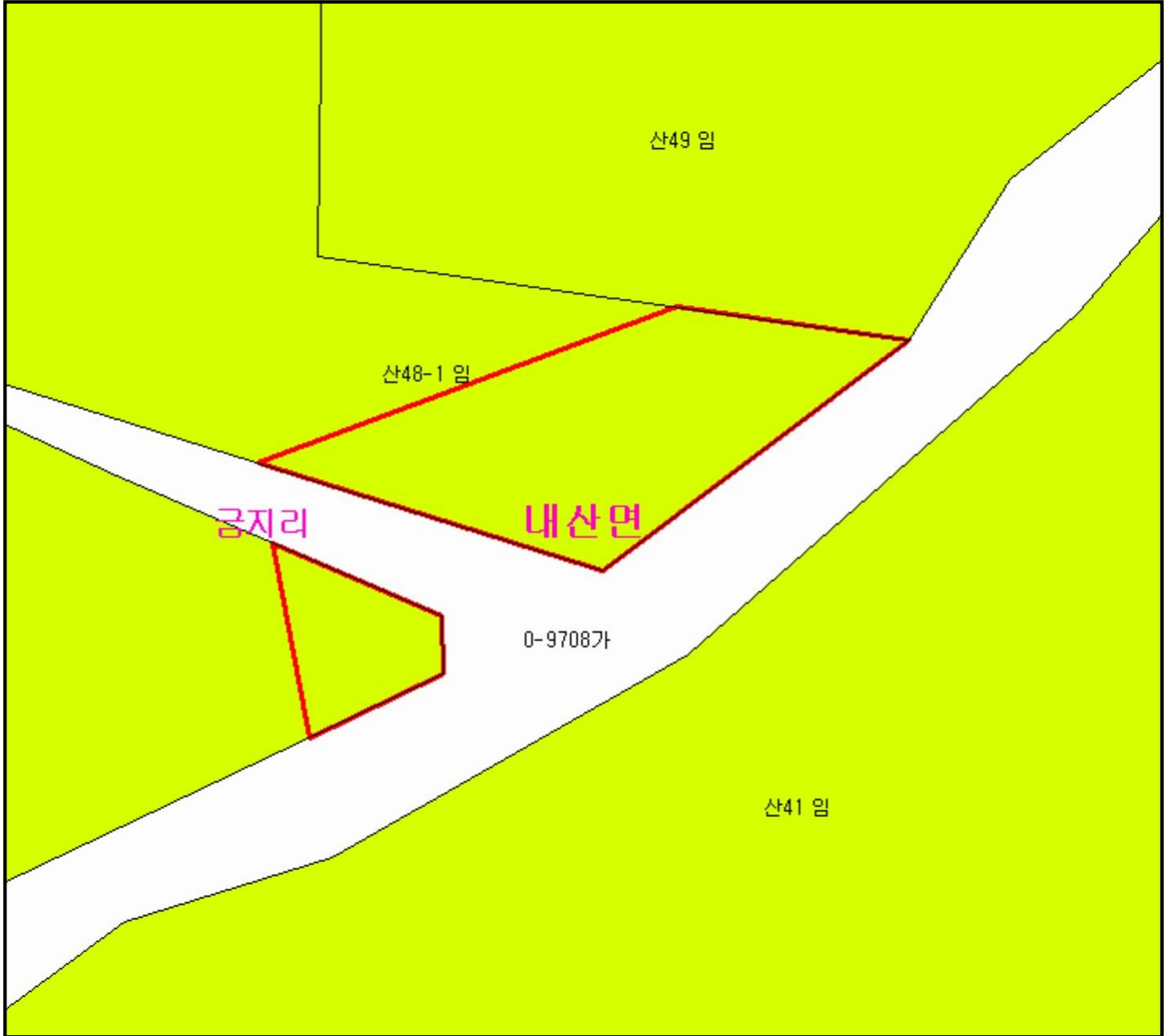
산시정보시스템  
(<http://flis.forestland.go.kr>)  
산림청 (<http://www.forest.go.kr>)

충청남도 부여군 장암면 지토리 일원

# 산 지구 분 도

( 보전산지 변경지정 [ 공익용 ▶ 임업용 ] )

NJ52-13-17-099



## 범 례

	공익용산지		지적선
	임업용산지		행정경계
	준보전산지		대상지역

지정권자 : 산림청장

고시일자 : 2016-07-20

고시번호 : 산림청고시 제2016-66호

비고 :

1. 측량의 기준 : 한국측지계
2. 투영법 : 횡단 메르카토르도법(타원체는 베셀타원체)
3. 높이의 기준 : 인천만의 평균해면
4. 본 지도는 지적이 표시된 지형도 또는 지적선을 기준으로 작성하였음
5. 본 지도는 산림청장의 사전승인없이 복제, 국외반출, 임의개재, 편집을 할 수 없으며, 위반 시 관련법에 따라 처벌 받을 수 있음
6. 본 지도에 의하여 측량할 수 없음



산시정보시스템  
(<http://flis.forestland.go.kr>)  
산림청 (<http://www.forest.go.kr>)

# 산 지 구 분 도

( 보전산지 변경지정 [ 공익용 ▶ 임업용 ] )

NJ52-13-24-019



## 범 례

 공익용산지	 지적선
 임업용산지	 행정경계
 준보전산지	 대상지역

지정권자 : 산림청장

고시일자 : 2016-07-20

고시번호 : 산림청고시 제2016-66호

비고 :

1. 측량의 기준 : 한국측지계
2. 투영법 : 횡단 메르카토르도법(타원체는 베셀타원체)
3. 높이의 기준 : 인천만의 평균해면
4. 본 지도는 지적이 표시된 지형도 또는 지적선을 기준으로 작성하였음
5. 본 지도는 산림청장의 사전승인없이 복제, 국외반출, 임의개재, 편집을 할 수 없으며, 위반 시 관련법에 따라 처벌 받을 수 있음
6. 본 지도에 의하여 측량할 수 없음



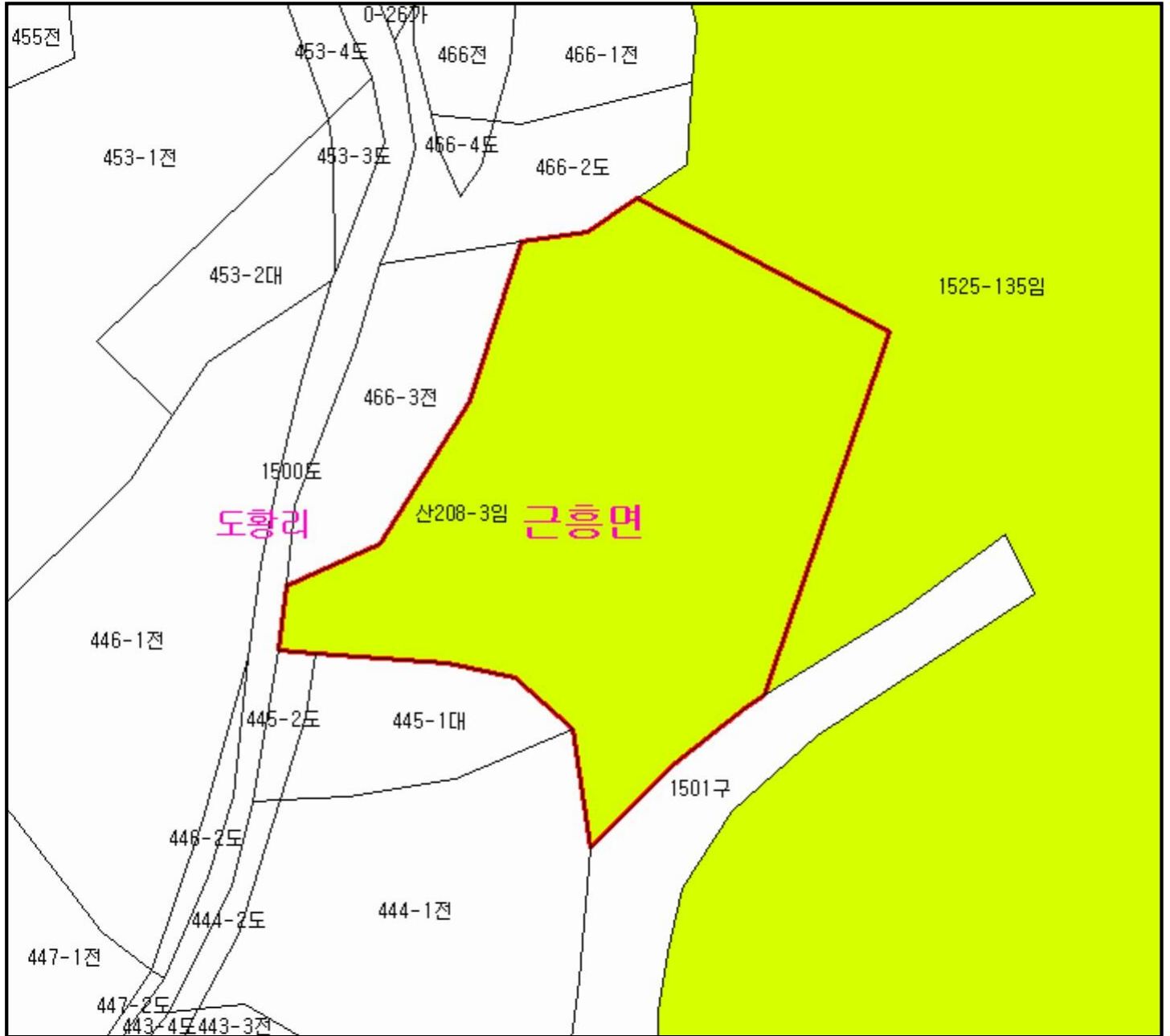
산시정보시스템  
(<http://flis.forestland.go.kr>)  
산림청 (<http://www.forest.go.kr>)

충청남도 부여군 옥산면 상기리 일원

# 산 지구 분 도

( 보전산지 변경지정 [ 공익용 ▶ 임업용 ] )

NJ52-13-8-029



## 범 례

	공익용산지		지적선
	임업용산지		행정경계
	준보전산지		대상지역

지정권자 : 산림청장  
 고시일자 : 2016-07-20  
 고시번호 : 산림청고시 제2016-66호

- 비고 :
1. 측량의 기준 : 한국측지계
  2. 투영법 : 횡단 메르카토르도법(타원체는 베셀타원체)
  3. 높이의 기준 : 인천만의 평균해면
  4. 본 지도는 지적이 표시된 지형도 또는 지적선을 기준으로 작성하였음
  5. 본 지도는 산림청장의 사전승인없이 복제, 국외반출, 임의개재, 편집을 할 수 없으며, 위반 시 관련법에 따라 처벌 받을 수 있음
  6. 본 지도에 의하여 측량할 수 없음

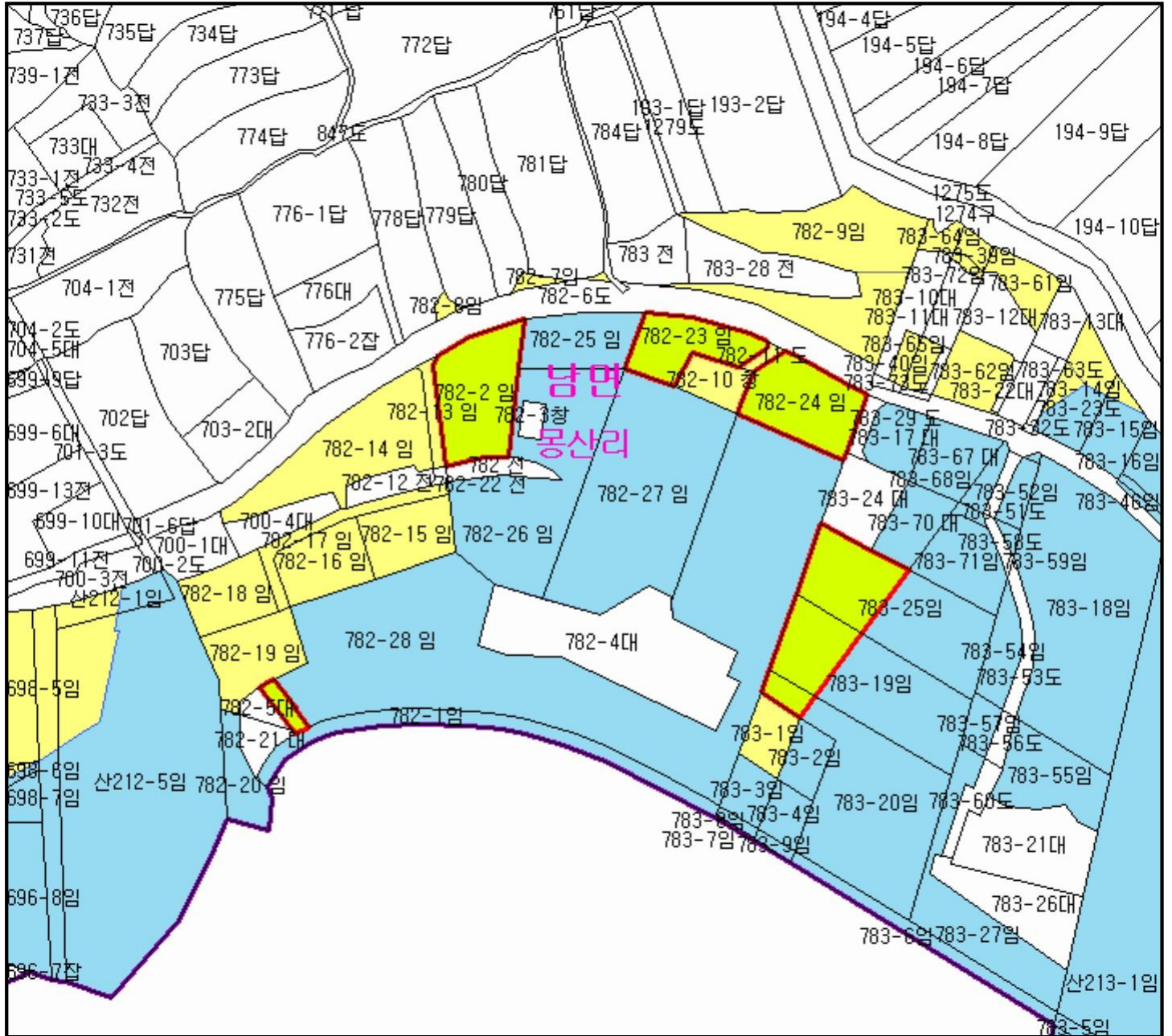








산시정보시스템  
 (http://flis.forestland.go.kr)  
 산림청 (http://www.forest.go.kr)

# 산지 구분도

(보전산지 변경지정 [공익용 ▶ 임업용])

NJ52-13-9-032



범례			
	공익용산지		지적선
	임업용산지		행정경계
	준보전산지		대상지역

지정권자 : 산림청장  
 고시일자 : 2016-07-20  
 고시번호 : 산림청고시 제2016-66호

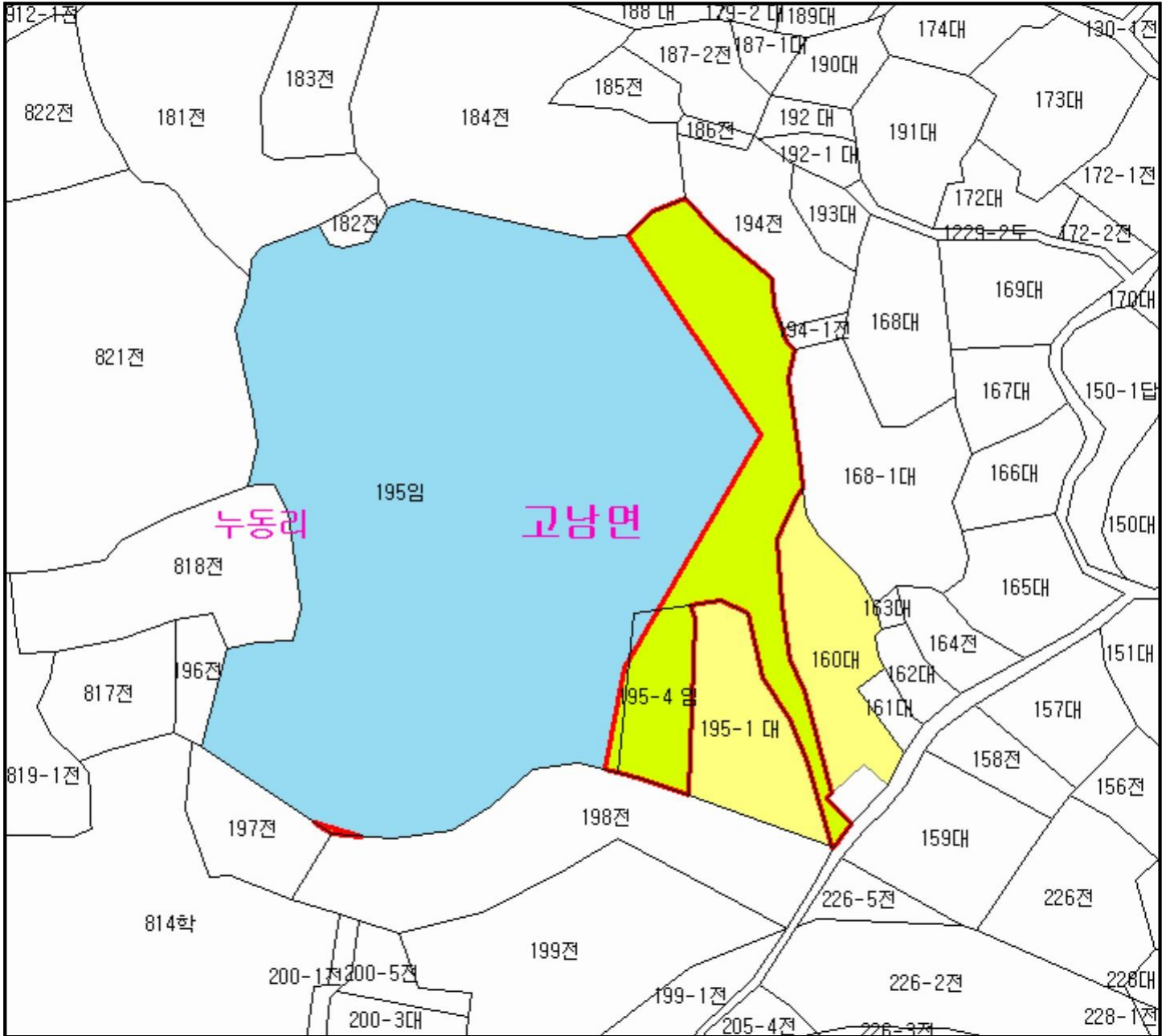
비고 :  
 1. 측량의 기준 : 한국측지계  
 2. 투영법 : 횡단 메르카토르도법(타원체는 베셀타원체)  
 3. 높이의 기준 : 인천만의 평균해면  
 4. 본 지도는 지적이 표시된 지형도 또는 지적선을 기준으로 작성하였음  
 5. 본 지도는 산림청장의 사전승인없이 복제, 국외반출, 임의개제, 편집을 할 수 없으며, 위반 시 관련법에 따라 처벌 받을 수 있음  
 6. 본 지도에 의하여 측량할 수 없음



# 산 지구 분 도

( 보전산지 변경지정 [ 공익용 ▶ 임업용 ] )

NJ52-13-16-027



## 범 례

	공익용산지		지적선
	임업용산지		행정경계
	준보전산지		대상지역

지정권자 : 산림청장  
 고시일자 : 2016-07-20  
 고시번호 : 산림청고시 제2016-66호

- 비고 :
1. 측량의 기준 : 한국측지계
  2. 투영법 : 횡단 메르카토르도법(타원체는 베셀타원체)
  3. 높이의 기준 : 인천만의 평균해면
  4. 본 지도는 지적이 표시된 지형도 또는 지적선을 기준으로 작성하였음
  5. 본 지도는 산림청장의 사전승인없이 복제, 국외반출, 임의개재, 편집을 할 수 없으며, 위반 시 관련법에 따라 처벌 받을 수 있음
  6. 본 지도에 의하여 측량할 수 없음

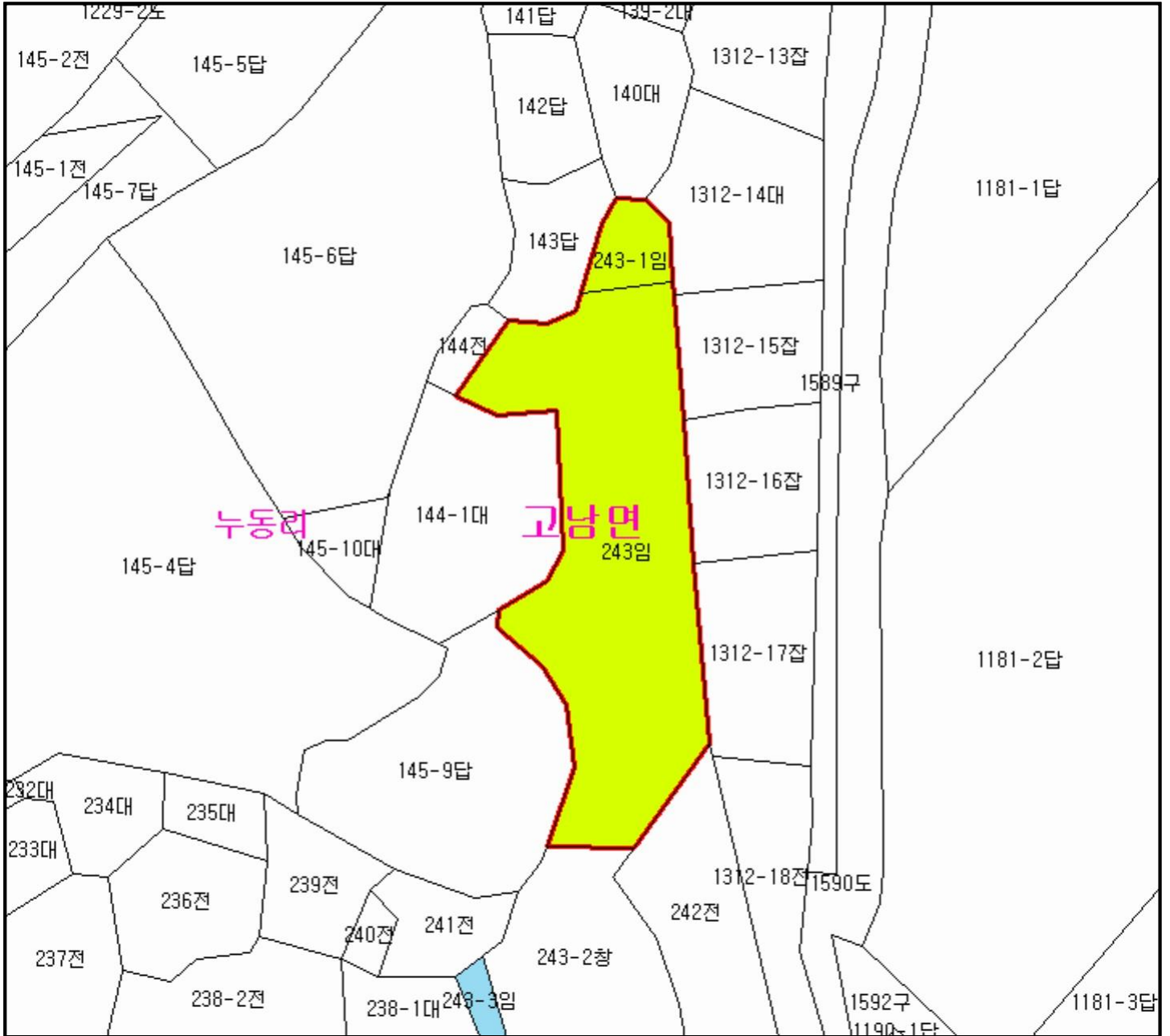


산시경보시스템  
 (http://flis.forestland.go.kr)  
 산림청 (http://www.forest.go.kr)







# 산 지구 분 도

( 보전산지 변경지정 [ 공익용 ▶ 임업용 ] )

NJ52-13-16-027



**범 례**

	공익용산지		지적선
	임업용산지		행정경계
	준보전산지		대상지역

지정권자 : 산림청장  
 고시일자 : 2016-07-20  
 고시번호 : 산림청고시 제2016-66호

비고 :  
 1. 측량의 기준 : 한국측지계  
 2. 투영법 : 횡단 메르카토르도법(타원체는 베셀타원체)  
 3. 높이의 기준 : 인천만의 평균해면  
 4. 본 지도는 지적이 표시된 지형도 또는 지적선을 기준으로 작성하였음  
 5. 본 지도는 산림청장의 사전승인없이 복제, 국외반출, 임의개재, 편집을 할 수 없으며, 위반 시 관련법에 따라 처벌 받을 수 있음  
 6. 본 지도에 의하여 측량할 수 없음



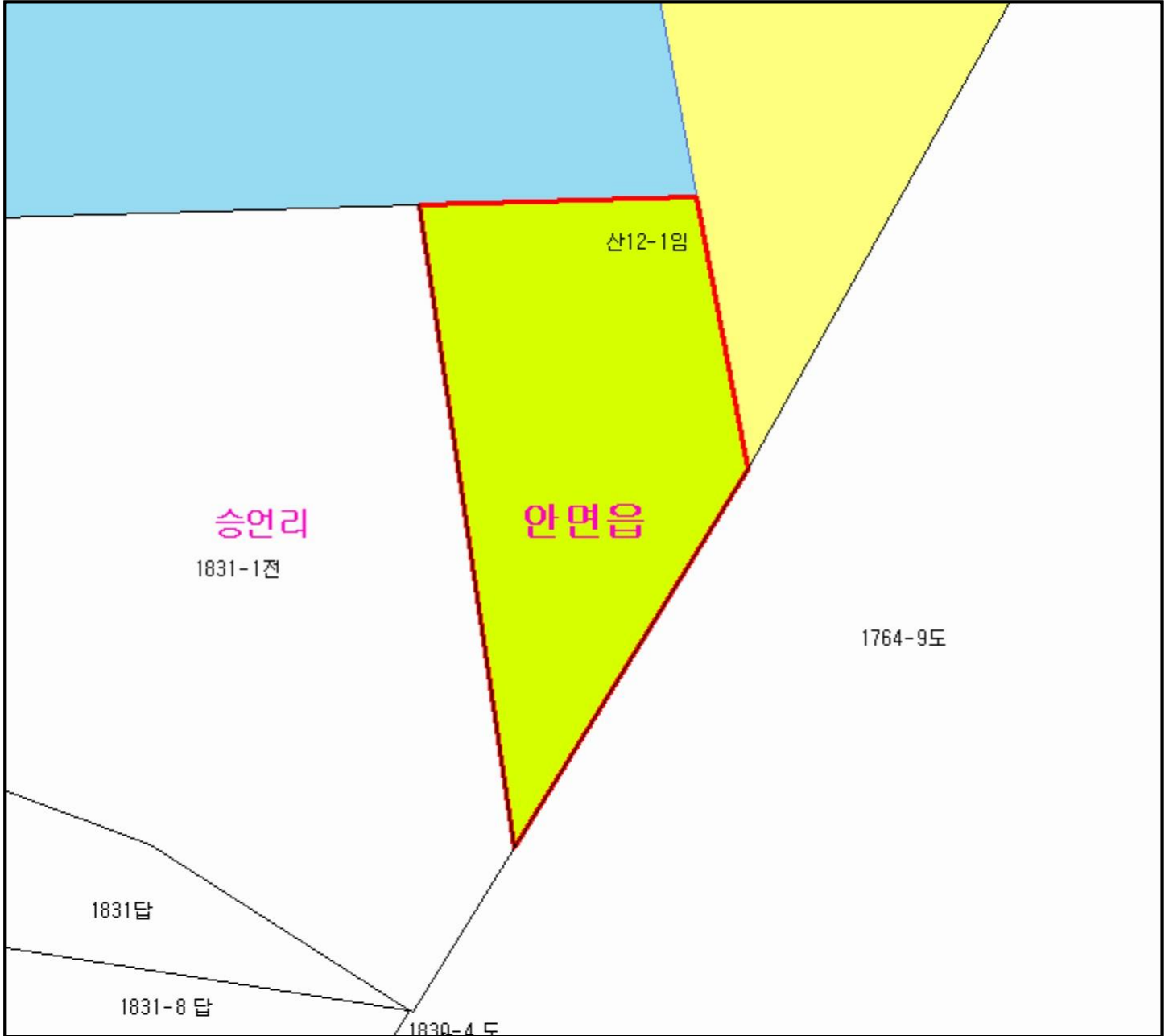
산시정보시스템  
 (http://flis.forestland.go.kr)  
 산림청 (http://www.forest.go.kr)



# 산 지구 분 도

( 보전산지 변경지정 [ 공익용 ▶ 임업용 ] )

NJ52-13-9-084



## 범 례

	공익용산지		지적선
	임업용산지		행정경계
	준보전산지		대상지역

지정권자 : 산림청장  
 고시일자 : 2016-07-20  
 고시번호 : 산림청고시 제2016-66호

- 비고 :
1. 측량의 기준 : 한국측지계
  2. 투영법 : 횡단 메르카토르도법(타원체는 베셀타원체)
  3. 높이의 기준 : 인천만의 평균해면
  4. 본 지도는 지적이 표시된 지형도 또는 지적선을 기준으로 작성하였음
  5. 본 지도는 산림청장의 사전승인없이 복제, 국외반출, 임의개재, 편집을 할 수 없으며, 위반 시 관련법에 따라 처벌 받을 수 있음
  6. 본 지도에 의하여 측량할 수 없음

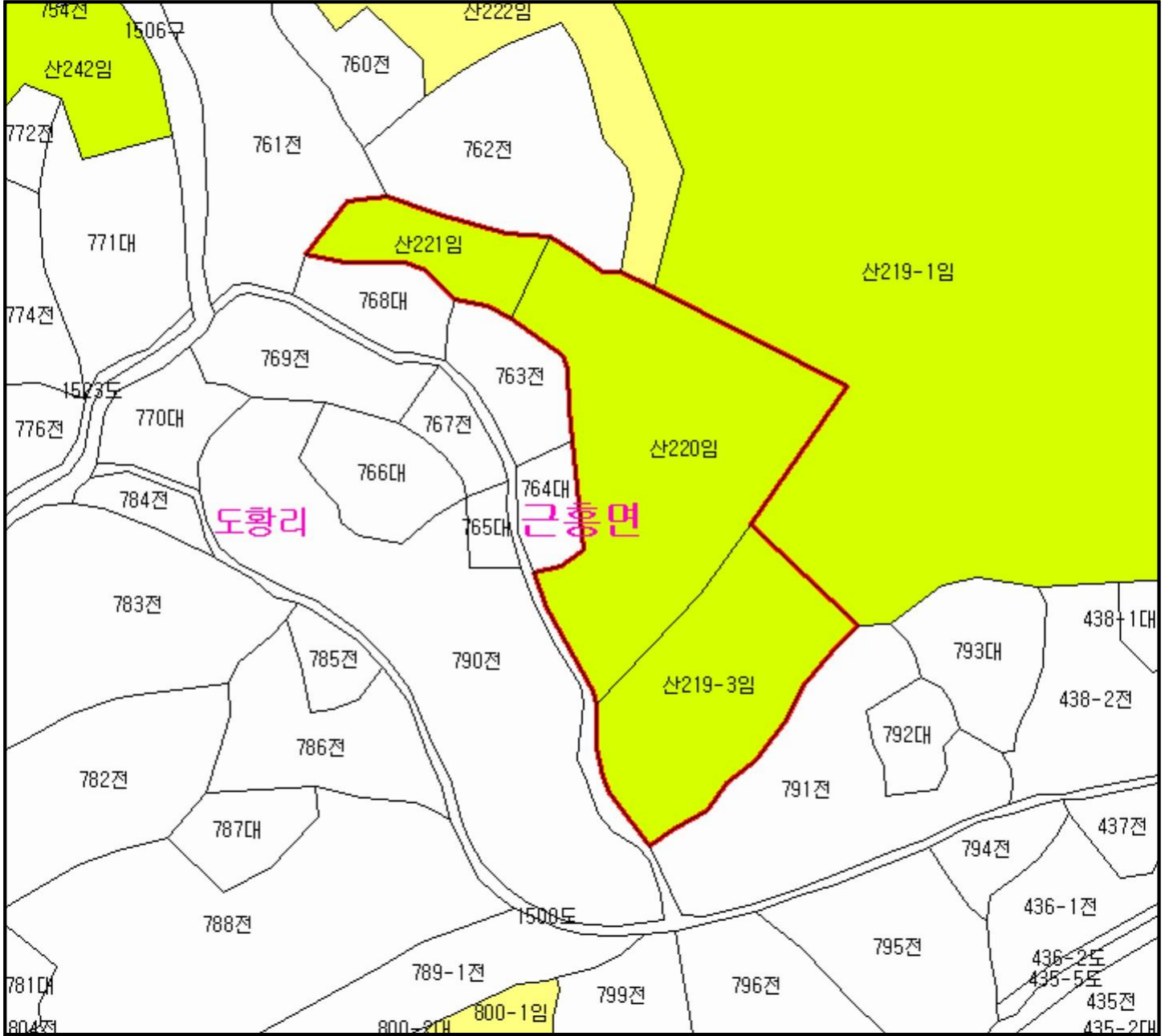


산시정보시스템  
 (http://flis.forestland.go.kr)  
 산림청 (http://www.forest.go.kr)

# 산 지구 분도

( 보전산지 변경지정 [ 공익용 ▶ 임업용 ] )

NJ52-13-8-029



## 범례

	공익용산지		지적선
	임업용산지		행정경계
	준보전산지		대상지역

지정권자 : 산림청장  
 고시일자 : 2016-07-20  
 고시번호 : 산림청고시 제2016-66호

- 비고 :
1. 측량의 기준 : 한국측지계
  2. 투영법 : 횡단 메르카토르도법(타원체는 베셀타원체)
  3. 높이의 기준 : 인천만의 평균해면
  4. 본 지도는 지적이 표시된 지형도 또는 지적선을 기준으로 작성하였음
  5. 본 지도는 산림청장의 사전승인없이 복제, 국외반출, 임의개재, 편집을 할 수 없으며, 위반 시 관련법에 따라 처벌 받을 수 있음
  6. 본 지도에 의하여 측량할 수 없음

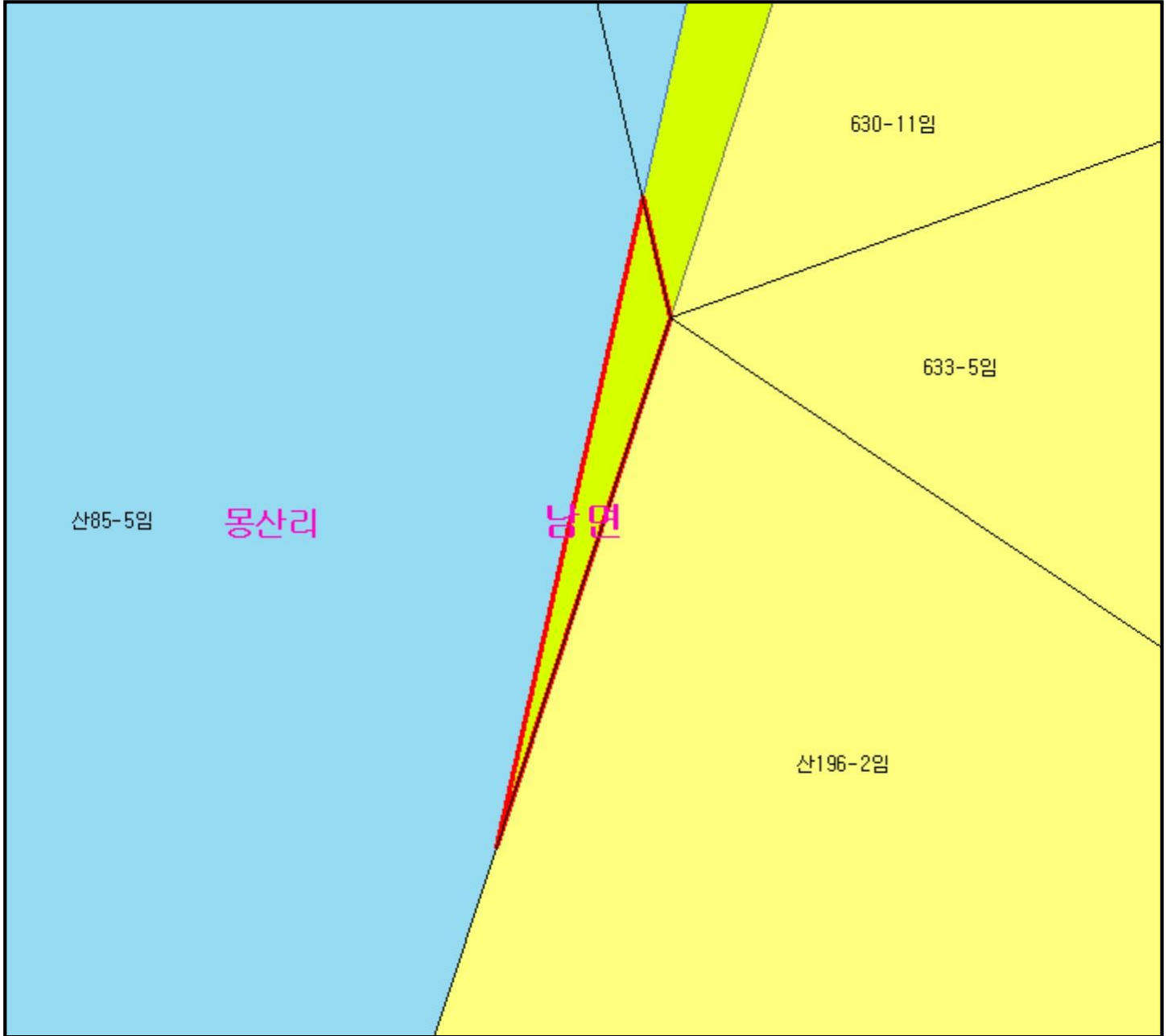


산시정보시스템  
 (http://flis.forestland.go.kr)  
 산림청 (http://www.forest.go.kr)

# 산 지 구 분 도

( 보전산지 변경지정 [ 공익용 ▶ 임업용 ] )

NJ52-13-9-031



## 범 례

	공익용산지		지적선
	임업용산지		행정경계
	준보전산지		대상지역

지정권자 : 산림청장

고시일자 : 2016-07-20

고시번호 : 산림청고시 제2016-66호

비고 :

1. 측량의 기준 : 한국측지계
2. 투영법 : 횡단 메르카토르도법(타원체는 베셀타원체)
3. 높이의 기준 : 인천만의 평균해면
4. 본 지도는 지적이 표시된 지형도 또는 지적선을 기준으로 작성하였음
5. 본 지도는 산림청장의 사전승인없이 복제, 국외반출, 임의개재, 편집을 할 수 없으며, 위반 시 관련법에 따라 처벌 받을 수 있음
6. 본 지도에 의하여 측량할 수 없음



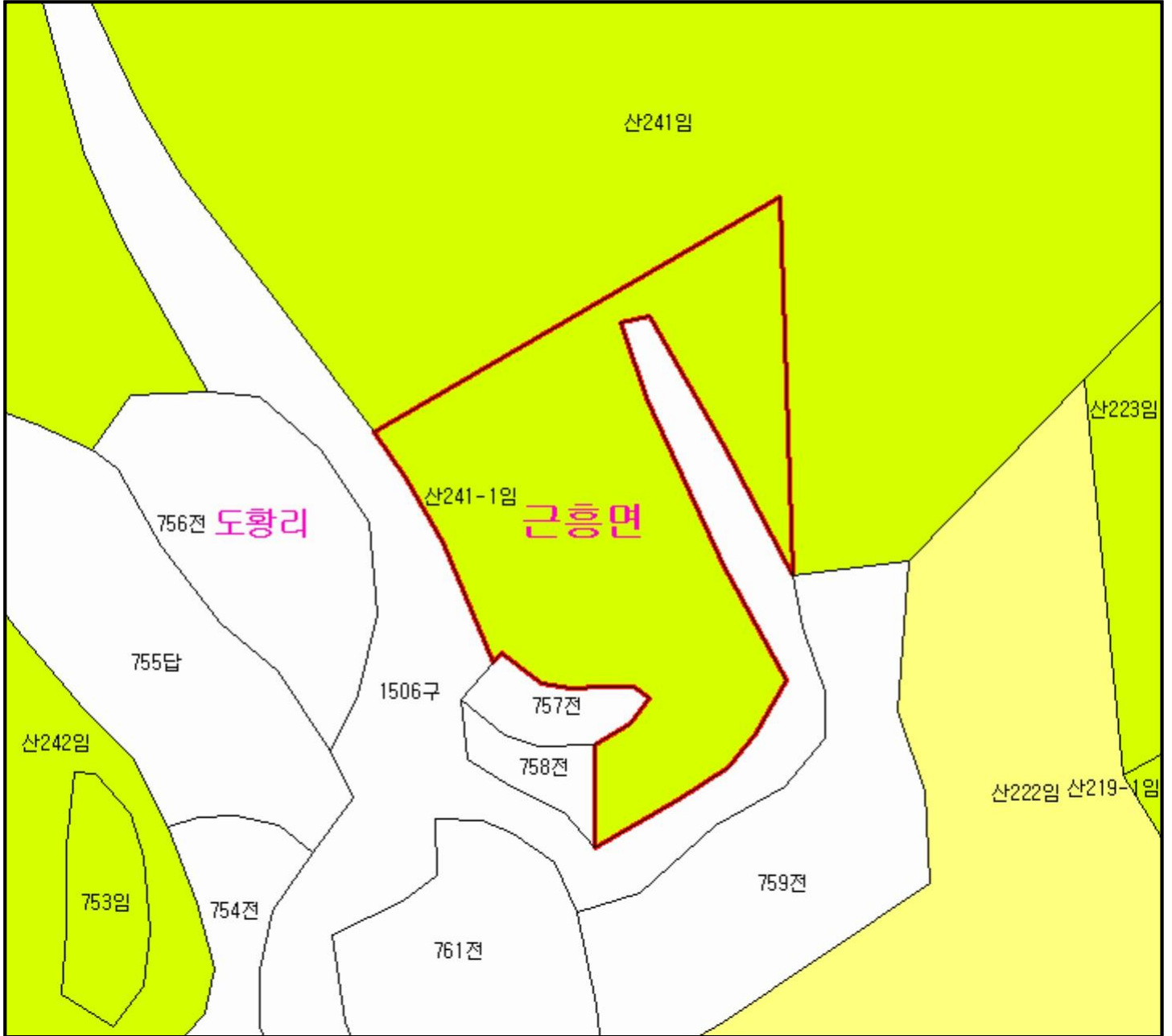
산시정보시스템  
(<http://flis.forestland.go.kr>)  
산림청 (<http://www.forest.go.kr>)

충청남도 태안군 남면 몽산리 일원

# 산 지구 분 도

( 보전산지 변경지정 [ 공익용 ▶ 임업용 ] )

NJ52-13-8-029



## 범 례

	공익용산지		지적선
	임업용산지		행정경계
	준보전산지		대상지역

지정권자 : 산림청장  
 고시일자 : 2016-07-20  
 고시번호 : 산림청고시 제2016-66호

- 비고 :
1. 측량의 기준 : 한국측지계
  2. 투영법 : 횡단 메르카토르도법(타원체는 베셀타원체)
  3. 높이의 기준 : 인천만의 평균해면
  4. 본 지도는 지적이 표시된 지형도 또는 지적선을 기준으로 작성하였음
  5. 본 지도는 산림청장의 사전승인없이 복제, 국외반출, 임의개재, 편집을 할 수 없으며, 위반 시 관련법에 따라 처벌 받을 수 있음
  6. 본 지도에 의하여 측량할 수 없음

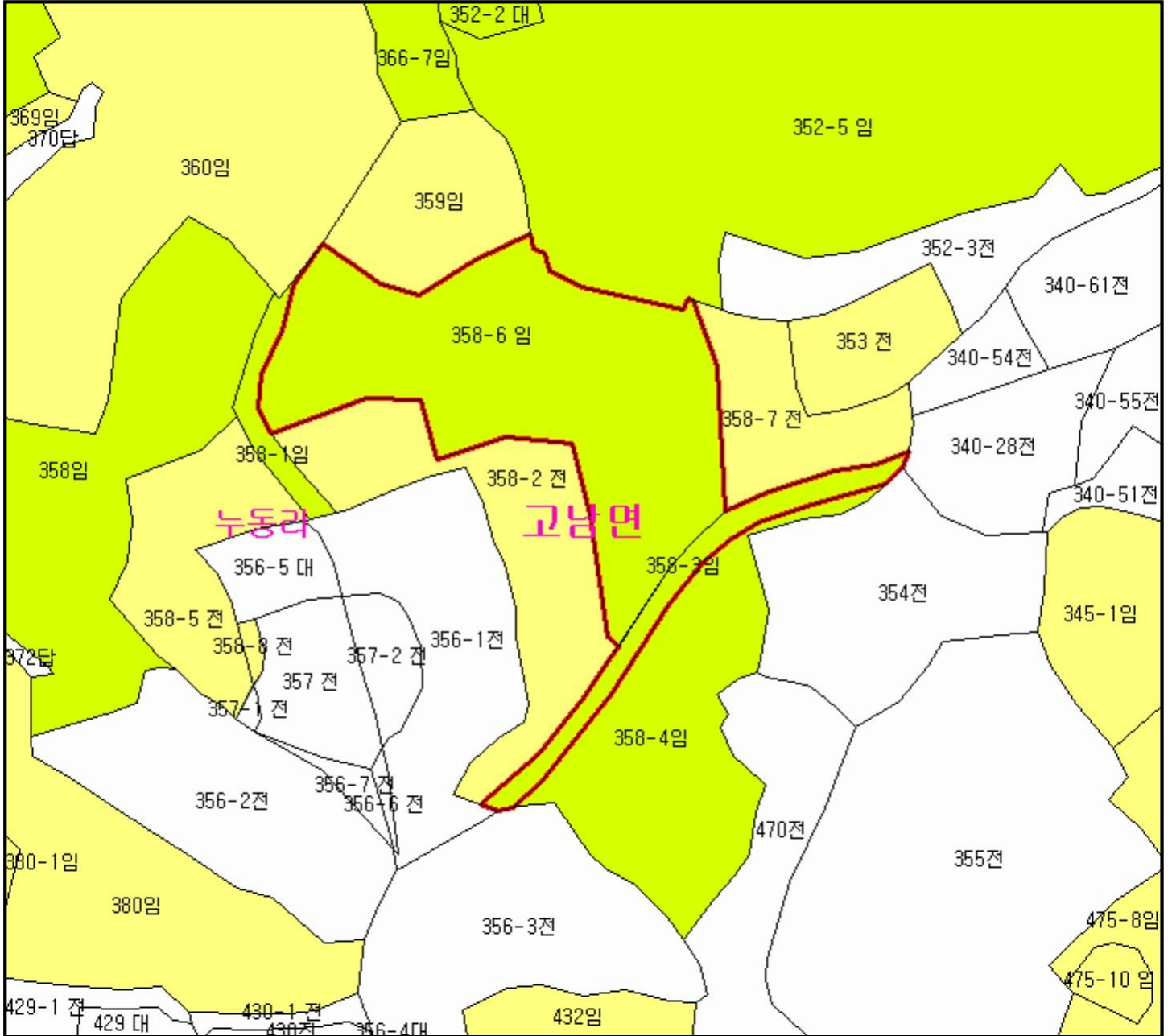








산시정보시스템  
 (http://flis.forestland.go.kr)  
 산림청 (http://www.forest.go.kr)

# 산 지구 분 도

( 보전산지 변경지정 [ 공익용 ▶ 임업용 ] )

NJ52-13-16-027



범 례			
	공익용산지		지적선
	임업용산지		행정경계
	준보전산지		대상지역

지정권자 : 산림청장  
 고시일자 : 2016-07-20  
 고시번호 : 산림청고시 제2016-66호

- 비고 :
1. 측량의 기준 : 한국측지계
  2. 투영법 : 횡단 메르카토르도법(타원체는 베셀타원체)
  3. 높이의 기준 : 인천만의 평균해면
  4. 본 지도는 지적이 표시된 지형도 또는 지적선을 기준으로 작성하였음
  5. 본 지도는 산림청장의 사전승인없이 복제, 국외반출, 임의개재, 편집을 할 수 없으며, 위반 시 관련법에 따라 처벌 받을 수 있음
  6. 본 지도에 의하여 측량할 수 없음

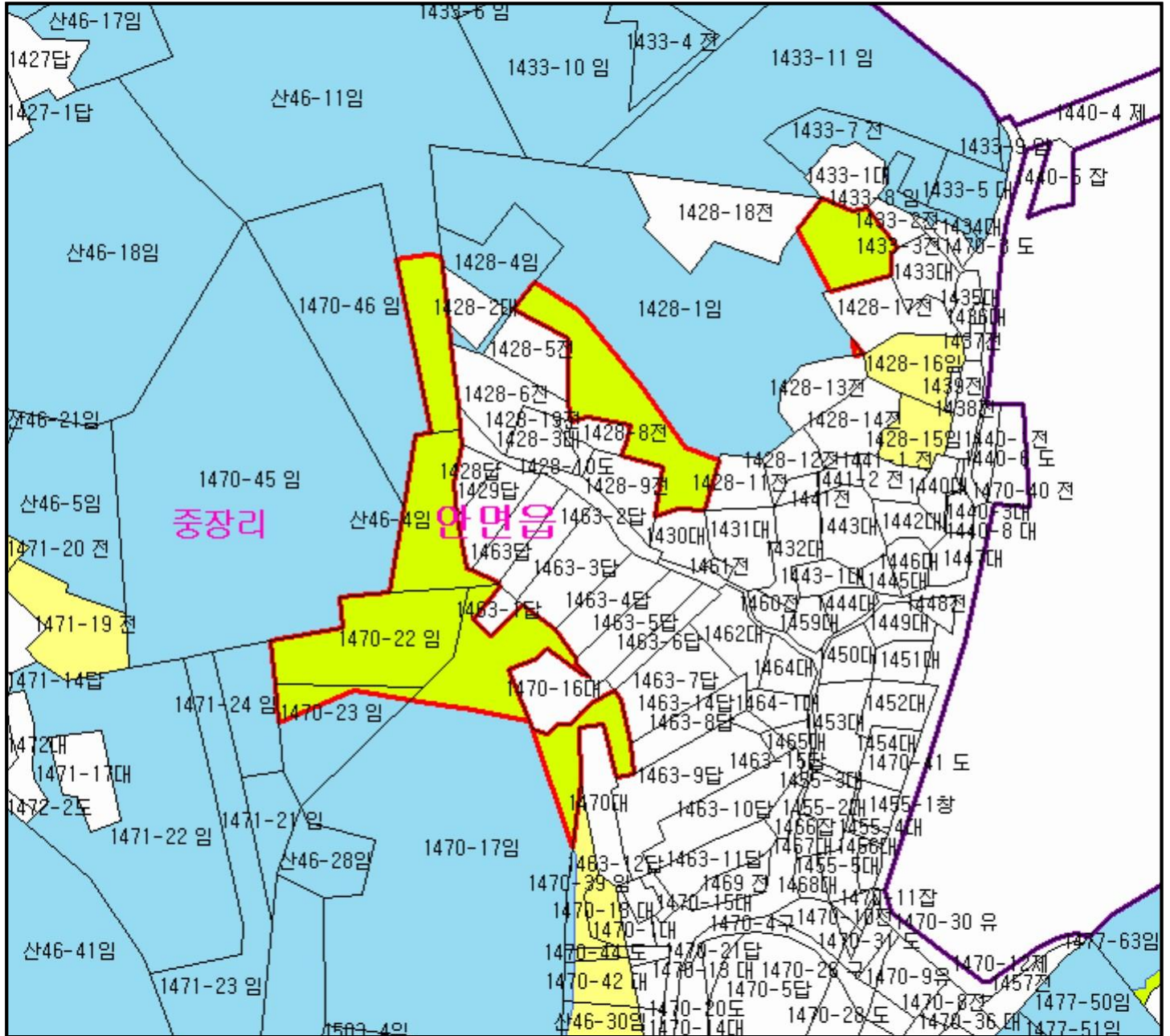


산시정보시스템  
 (http://flis.forestland.go.kr)  
 산림청 (http://www.forest.go.kr)

# 산 지구 분도

( 보전산지 변경지정 [ 공익용 ▶ 임업용 ] )

NJ52-13-16-017



## 범례

	공익용산지		지적선
	임업용산지		행정경계
	준보전산지		대상지역

지정권자 : 산림청장  
 고시일자 : 2016-07-20  
 고시번호 : 산림청고시 제2016-66호

- 비고 :
1. 측량의 기준 : 한국측지계
  2. 투영법 : 횡단 메르카토르도법(타원체는 베셀타원체)
  3. 높이의 기준 : 인천만의 평균해면
  4. 본 지도는 지적이 표시된 지형도 또는 지적선을 기준으로 작성하였음
  5. 본 지도는 산림청장의 사전승인없이 복제, 국외반출, 임의개제, 편집을 할 수 없으며, 위반 시 관련법에 따라 처벌 받을 수 있음
  6. 본 지도에 의하여 측량할 수 없음



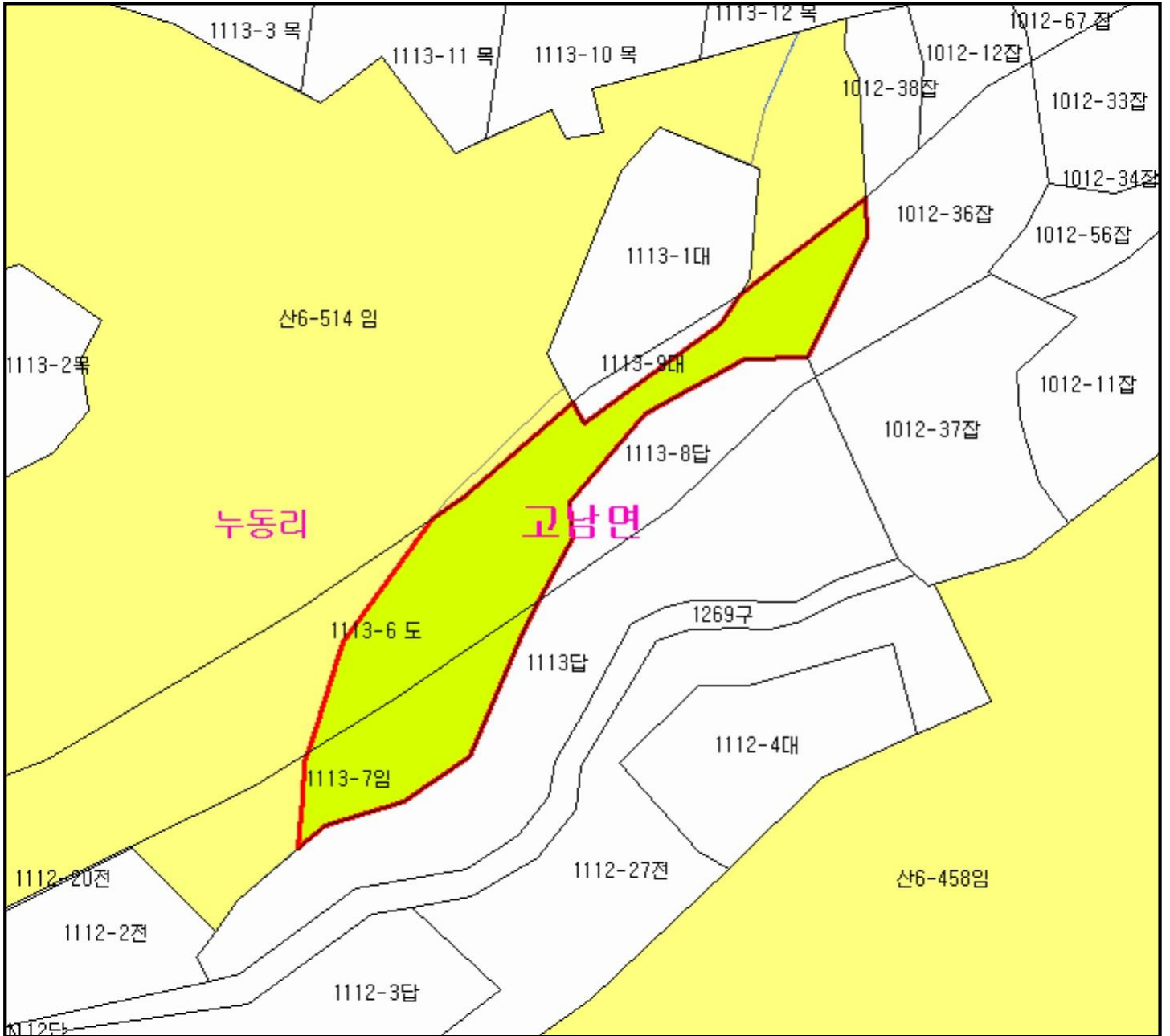
산시정보시스템  
 (http://flis.forestland.go.kr)  
 산림청 (http://www.forest.go.kr)

충청남도 태안군 안면읍 중장리 일원

# 산 지구 분 도

( 보전산지 변경지정 [ 공익용 ▶ 임업용 ] )

NJ52-13-16-027



## 범 례

	공익용산지		지적선
	임업용산지		행정경계
	준보전산지		대상지역

지정권자 : 산림청장  
 고시일자 : 2016-07-20  
 고시번호 : 산림청고시 제2016-66호

- 비 고 :
1. 측량의 기준 : 한국측지계
  2. 투영법 : 횡단 메르카토르도법(타원체는 베셀타원체)
  3. 높이의 기준 : 인천만의 평균해면
  4. 본 지도는 지적이 표시된 지형도 또는 지적선을 기준으로 작성하였음
  5. 본 지도는 산림청장의 사전승인없이 복제, 국외반출, 임의개재, 편집을 할 수 없으며, 위반 시 관련법에 따라 처벌 받을 수 있음
  6. 본 지도에 의하여 측량할 수 없음

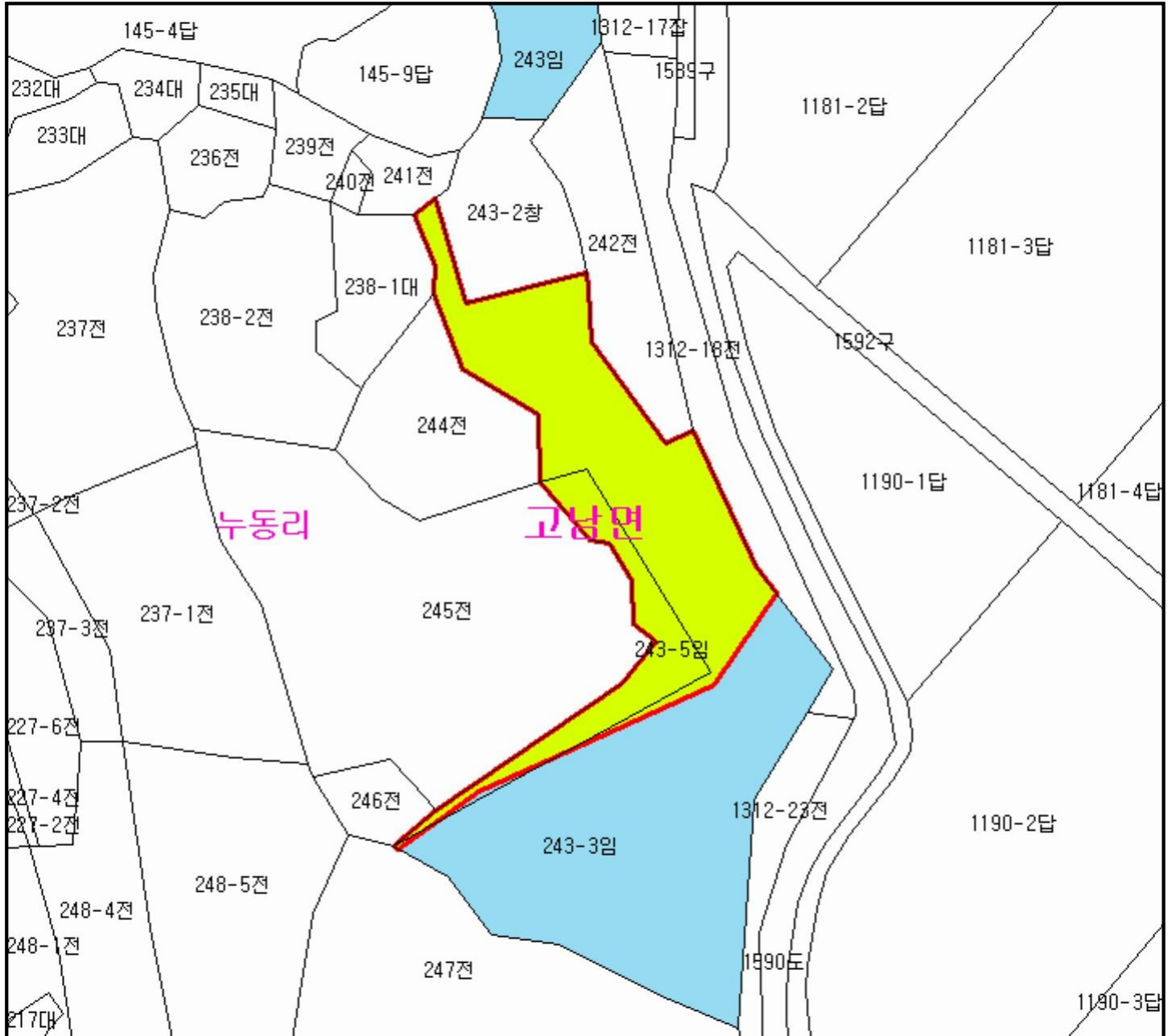


산시정보시스템  
 (http://flis.forestland.go.kr)  
 산림청 (http://www.forest.go.kr)

# 산 지구 분도

( 보전산지 변경지정 [ 공익용 ▶ 임업용 ] )

NJ52-13-16-027



## 범례

	공익용산지		지적선
	임업용산지		행정경계
	준보전산지		대상지역

지정권자 : 산림청장  
 고시일자 : 2016-07-20  
 고시번호 : 산림청고시 제2016-66호

- 비고 :
1. 측량의 기준 : 한국측지계
  2. 투영법 : 횡단 메르카토르도법(타원체는 베셀타원체)
  3. 높이의 기준 : 인천만의 평균해면
  4. 본 지도는 지적이 표시된 지형도 또는 지적선을 기준으로 작성하였음
  5. 본 지도는 산림청장의 사전승인없이 복제, 국외반출, 임의개재, 편집을 할 수 없으며, 위반 시 관련법에 따라 처벌 받을 수 있음
  6. 본 지도에 의하여 측량할 수 없음



산시정보시스템  
 (http://flis.forestland.go.kr)  
 산림청 (http://www.forest.go.kr)

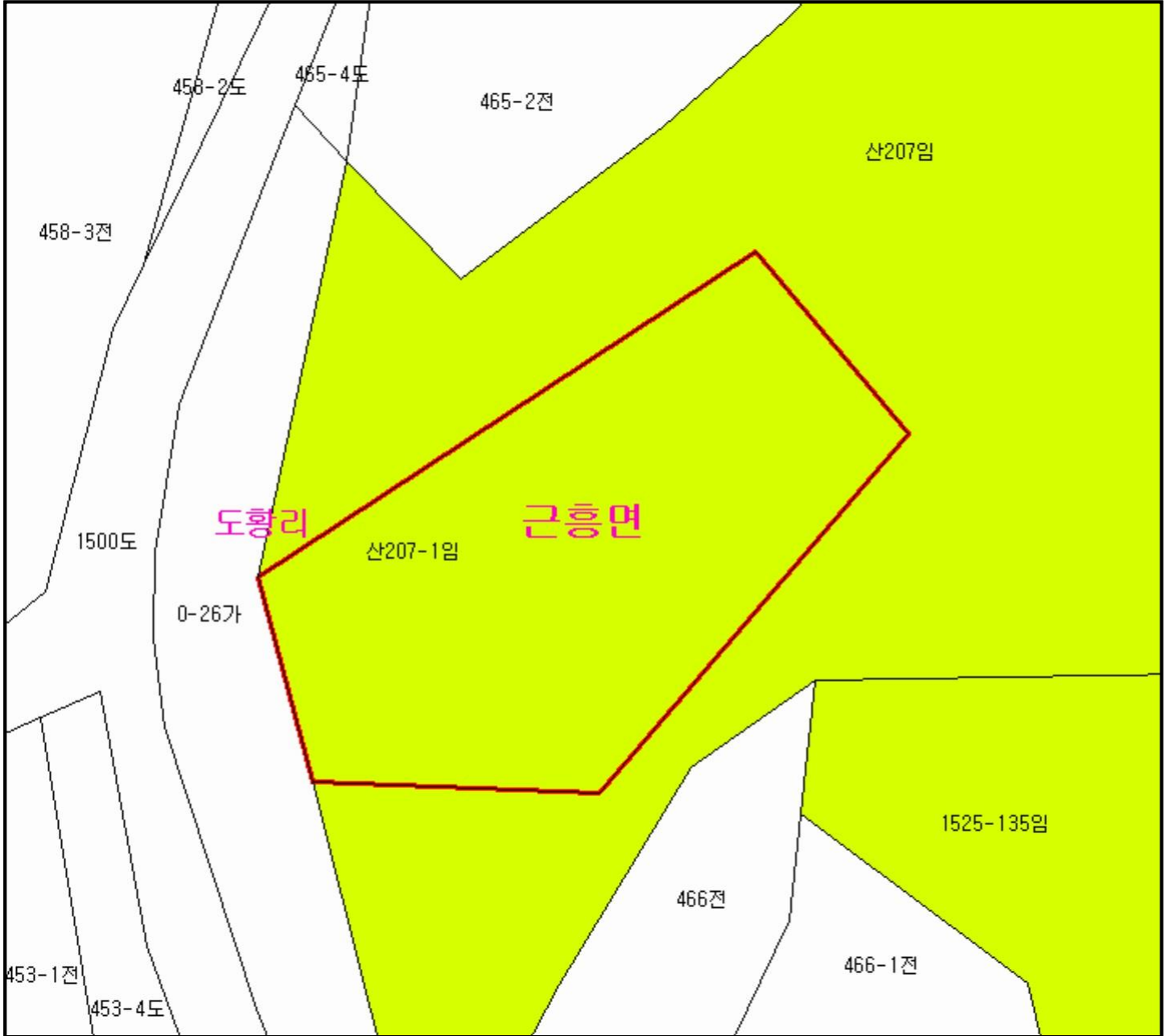
충청남도 태안군 고남면 누동리 일원



# 산 지구 분 도

( 보전산지 변경지정 [ 공익용 ▶ 임업용 ] )

NJ52-13-8-029



## 범 례

	공익용산지		지적선
	임업용산지		행정경계
	준보전산지		대상지역

지정권자 : 산림청장  
 고시일자 : 2016-07-20  
 고시번호 : 산림청고시 제2016-66호

- 비고 :
1. 측량의 기준 : 한국측지계
  2. 투영법 : 횡단 메르카토르도법(타원체는 베셀타원체)
  3. 높이의 기준 : 인천만의 평균해면
  4. 본 지도는 지적이 표시된 지형도 또는 지적선을 기준으로 작성하였음
  5. 본 지도는 산림청장의 사전승인없이 복제, 국외반출, 임의개재, 편집을 할 수 없으며, 위반 시 관련법에 따라 처벌 받을 수 있음
  6. 본 지도에 의하여 측량할 수 없음



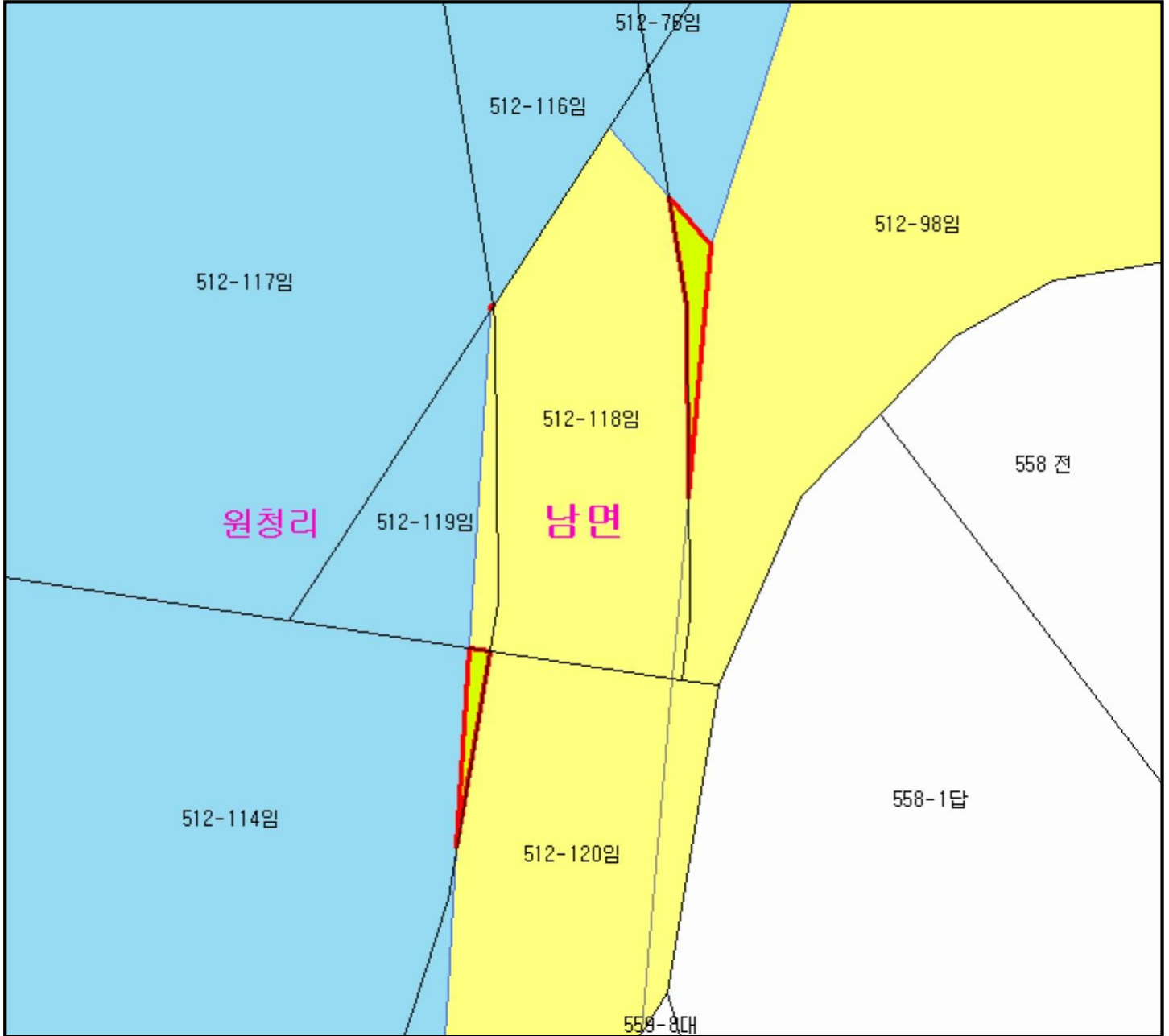
산시정보시스템  
 (<http://flis.forestland.go.kr>)  
 산림청 (<http://www.forest.go.kr>)

충청남도 태안군 근흥면 도항리 일원

# 산 지 구 분 도

( 보전산지 변경지정 [ 공익용 ▶ 임업용 ] )

NJ52-13-9-043



## 범 례

	공익용산지		지적선
	임업용산지		행정경계
	준보전산지		대상지역

지정권자 : 산림청장  
 고시일자 : 2016-07-20  
 고시번호 : 산림청고시 제2016-66호

- 비고 :
1. 측량의 기준 : 한국측지계
  2. 투영법 : 횡단 메르카토르도법(타원체는 베셀타원체)
  3. 높이의 기준 : 인천만의 평균해면
  4. 본 지도는 지적이 표시된 지형도 또는 지적선을 기준으로 작성하였음
  5. 본 지도는 산림청장의 사전승인없이 복제, 국외반출, 임의개재, 편집을 할 수 없으며, 위반 시 관련법에 따라 처벌 받을 수 있음
  6. 본 지도에 의하여 측량할 수 없음

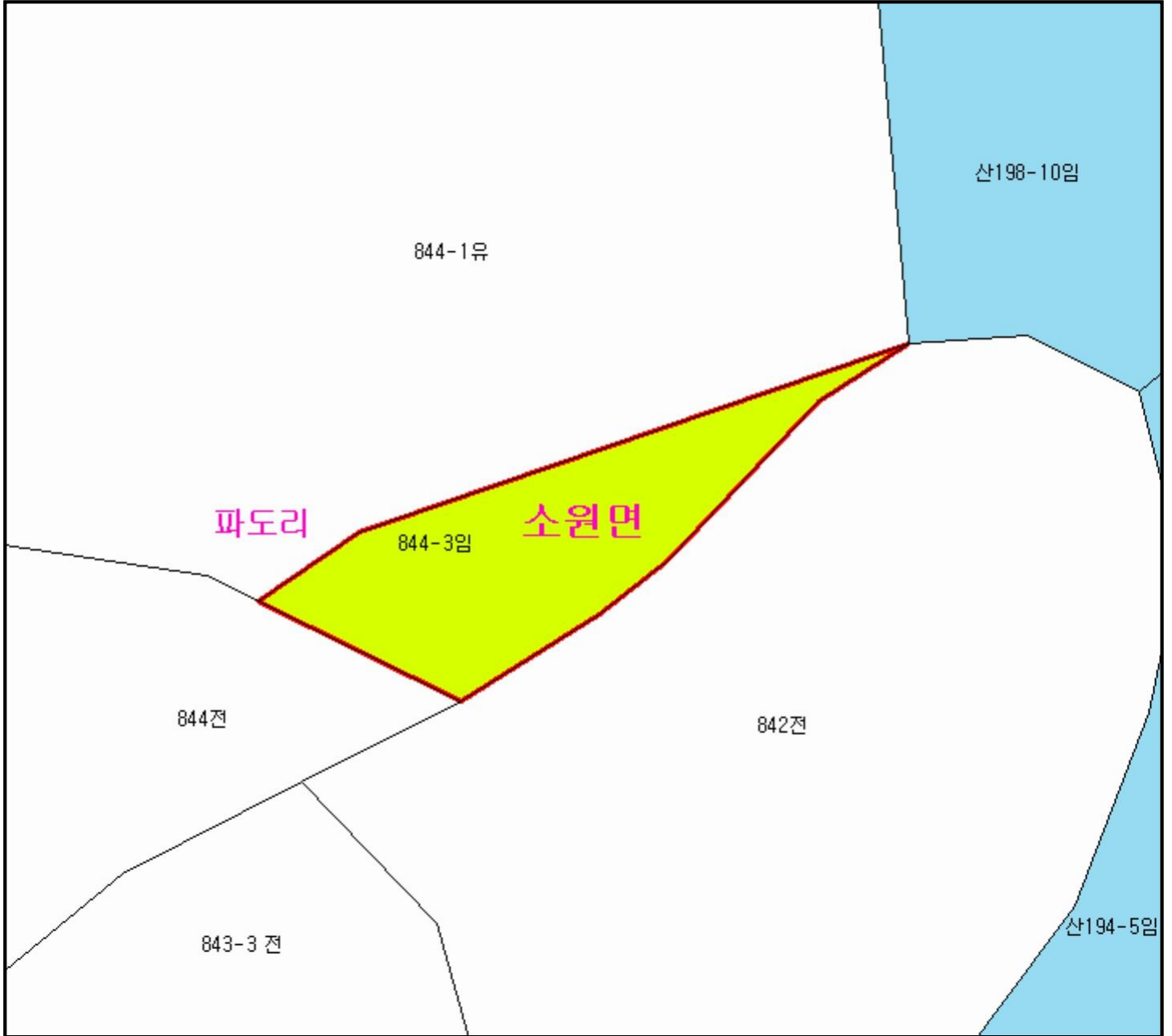


산시정보시스템  
 (http://flis.forestland.go.kr)  
 산림청 (http://www.forest.go.kr)

# 산 지 구 분 도

( 보전산지 변경지정 [ 공익용 ▶ 임업용 ] )

NJ52-13-8-006



## 범 례

	공익용산지		지적선
	임업용산지		행정경계
	준보전산지		대상지역

지정권자 : 산림청장

고시일자 : 2016-07-20

고시번호 : 산림청고시 제2016-66호

비고 :

1. 측량의 기준 : 한국측지계
2. 투영법 : 횡단 메르카토르도법(타원체는 베셀타원체)
3. 높이의 기준 : 인천만의 평균해면
4. 본 지도는 지적이 표시된 지형도 또는 지적선을 기준으로 작성하였음
5. 본 지도는 산림청장의 사전승인없이 복제, 국외반출, 임의개재, 편집을 할 수 없으며, 위반 시 관련법에 따라 처벌 받을 수 있음
6. 본 지도에 의하여 측량할 수 없음



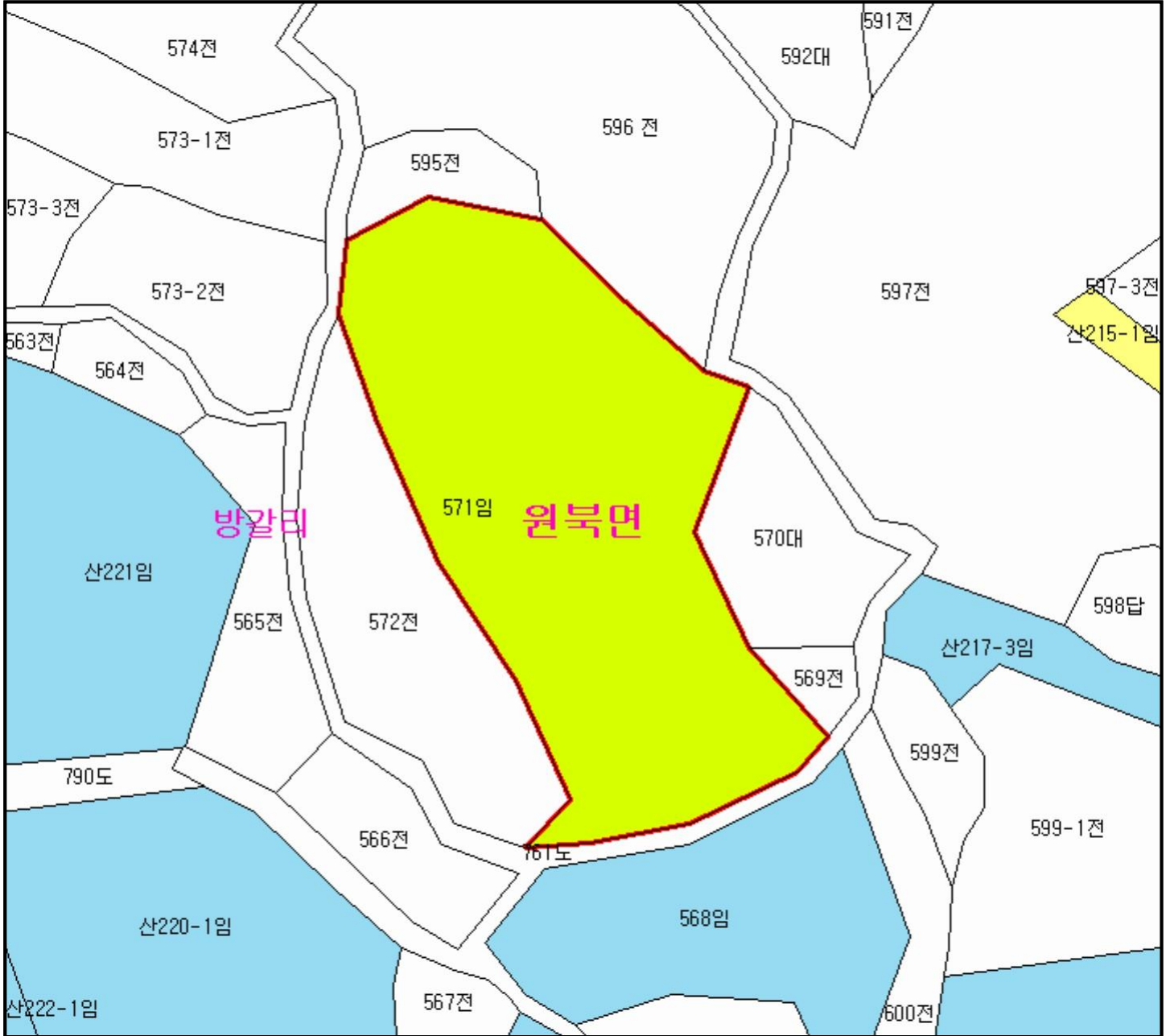
산시정보시스템  
(<http://flis.forestland.go.kr>)  
산림청 (<http://www.forest.go.kr>)

충청남도 태안군 소원면 파도리 일원

# 산 지구 분도

( 보전산지 변경지정 [ 공익용 ▶ 임업용 ] )

NJ52-13-1-049



## 범례

	공익용산지		지적선
	임업용산지		행정경계
	준보전산지		대상지역

지정권자 : 산림청장  
 고시일자 : 2016-07-20  
 고시번호 : 산림청고시 제2016-66호

- 비고 :
1. 측량의 기준 : 한국측지계
  2. 투영법 : 횡단 메르카토르도법(타원체는 베셀타원체)
  3. 높이의 기준 : 인천만의 평균해면
  4. 본 지도는 지적이 표시된 지형도 또는 지적선을 기준으로 작성하였음
  5. 본 지도는 산림청장의 사전승인없이 복제, 국외반출, 임의개재, 편집을 할 수 없으며, 위반 시 관련법에 따라 처벌 받을 수 있음
  6. 본 지도에 의하여 측량할 수 없음

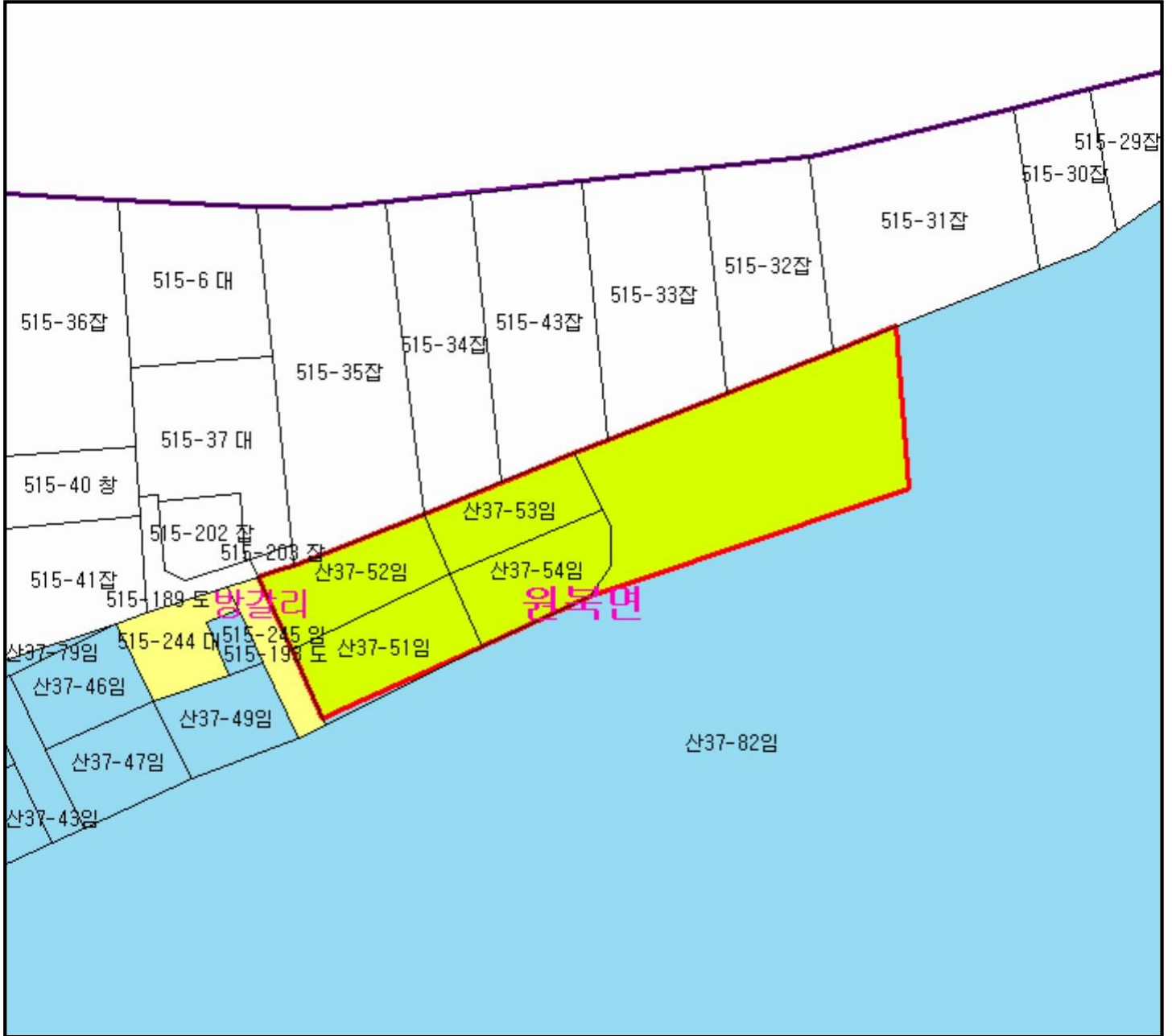


산시정보시스템  
 (http://flis.forestland.go.kr)  
 산림청 (http://www.forest.go.kr)

# 산 지구 분 도

( 보전산지 변경지정 [ 공익용 ▶ 임업용 ] )

NJ52-13-1-049



## 범 례

	공익용산지		지적선
	임업용산지		행정경계
	준보전산지		대상지역

지정권자 : 산림청장  
 고시일자 : 2016-07-20  
 고시번호 : 산림청고시 제2016-66호

- 비고 :
1. 측량의 기준 : 한국측지계
  2. 투영법 : 횡단 메르카토르도법(타원체는 베셀타원체)
  3. 높이의 기준 : 인천만의 평균해면
  4. 본 지도는 지적이 표시된 지형도 또는 지적선을 기준으로 작성하였음
  5. 본 지도는 산림청장의 사전승인없이 복제, 국외반출, 임의개재, 편집을 할 수 없으며, 위반 시 관련법에 따라 처벌 받을 수 있음
  6. 본 지도에 의하여 측량할 수 없음

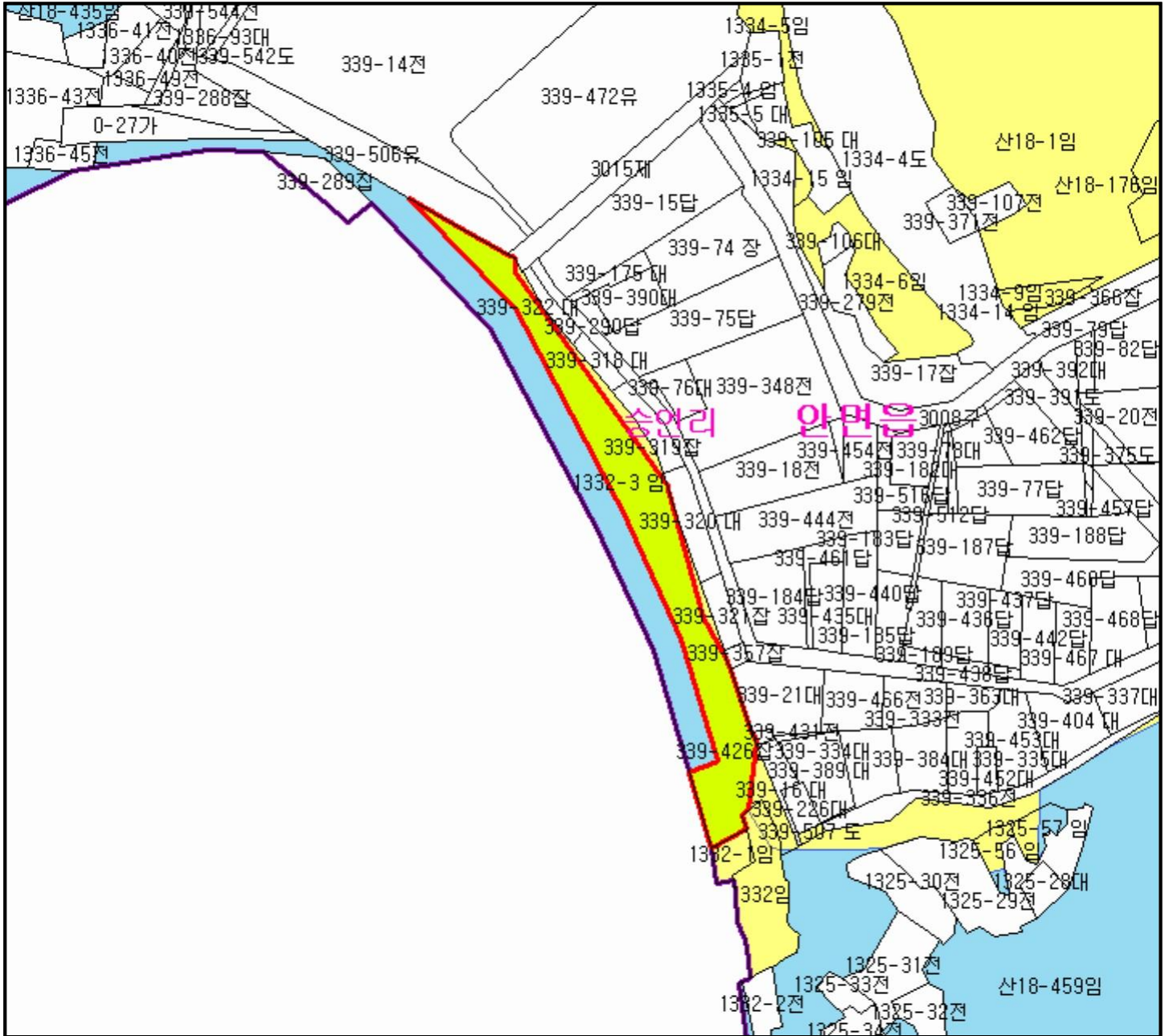


산시정보시스템  
 (http://flis.forestland.go.kr)  
 산림청 (http://www.forest.go.kr)

# 산지 구분도

(보전산지 변경지정 [공익용 ▶ 임업용])

NJ52-13-9-094



## 범례

	공익용산지		지적선
	임업용산지		행정경계
	준보전산지		대상지역

지정권자 : 산림청장  
 고시일자 : 2016-07-20  
 고시번호 : 산림청고시 제2016-66호

- 비고 :
1. 측량의 기준 : 한국측지계
  2. 투영법 : 횡단 메르카토르도법(타원체는 베셀타원체)
  3. 높이의 기준 : 인천만의 평균해면
  4. 본 지도는 지적이 표시된 지형도 또는 지적선을 기준으로 작성하였음
  5. 본 지도는 산림청장의 사전승인없이 복제, 국외반출, 임의개제, 편집을 할 수 없으며, 위반 시 관련법에 따라 처벌 받을 수 있음
  6. 본 지도에 의하여 측량할 수 없음



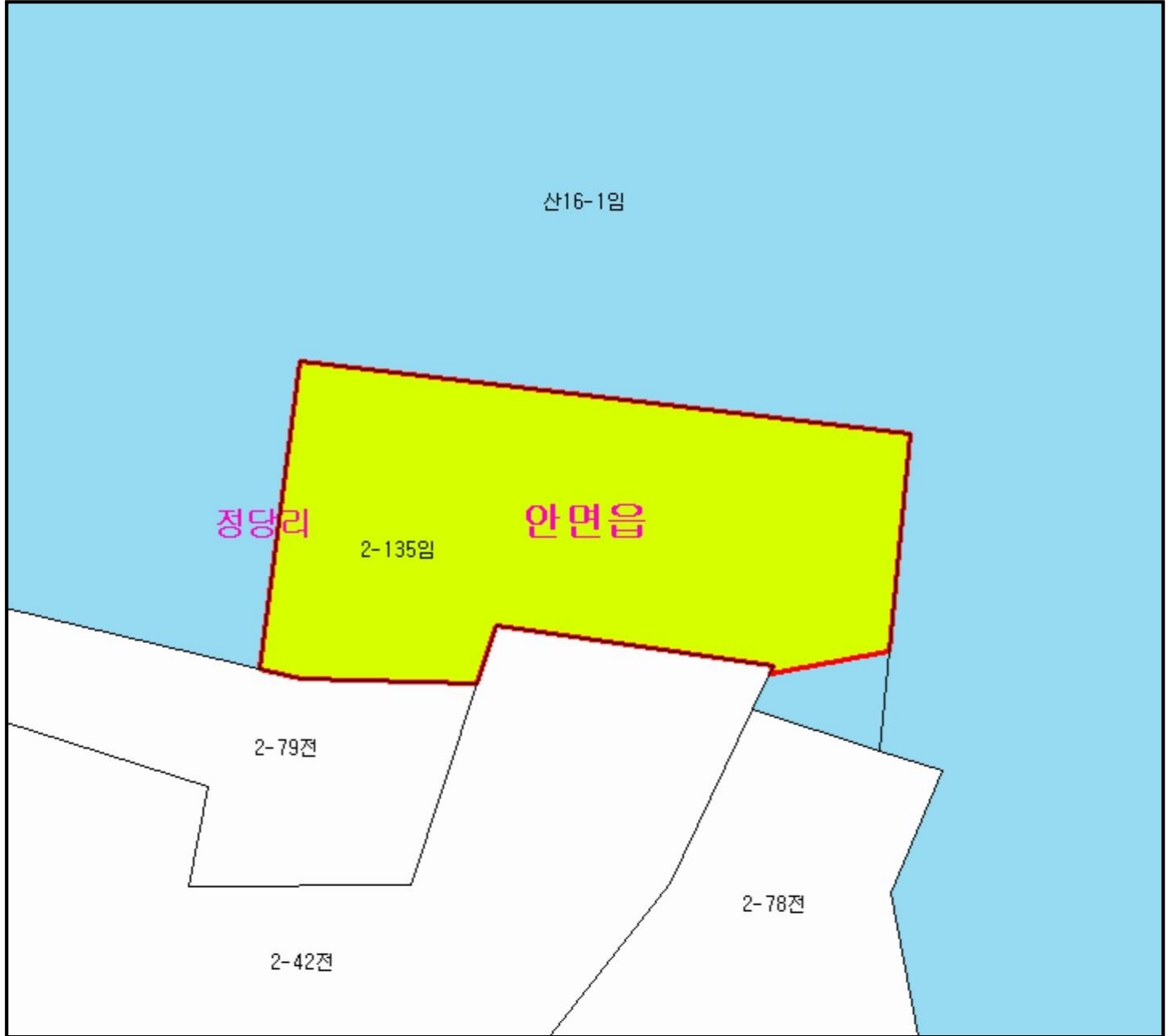
산시정보시스템  
<http://flis.forestland.go.kr>  
 산림청 <http://www.forest.go.kr>

충청남도 태안군 안면읍 승연리 일원

# 산 지구 분 도

( 보전산지 변경지정 [ 공익용 ▶ 임업용 ] )

NJ52-13-9-096



## 범 례

	공익용산지		지적선
	임업용산지		행정경계
	준보전산지		대상지역

지정권자 : 산림청장

고시일자 : 2016-07-20

고시번호 : 산림청고시 제2016-66호

비고 :

1. 측량의 기준 : 한국측지계
2. 투영법 : 횡단 메르카토르도법(타원체는 베셀타원체)
3. 높이의 기준 : 인천만의 평균해면
4. 본 지도는 지적이 표시된 지형도 또는 지적선을 기준으로 작성하였음
5. 본 지도는 산림청장의 사전승인없이 복제, 국외반출, 임의개재, 편집을 할 수 없으며, 위반 시 관련법에 따라 처벌 받을 수 있음
6. 본 지도에 의하여 측량할 수 없음



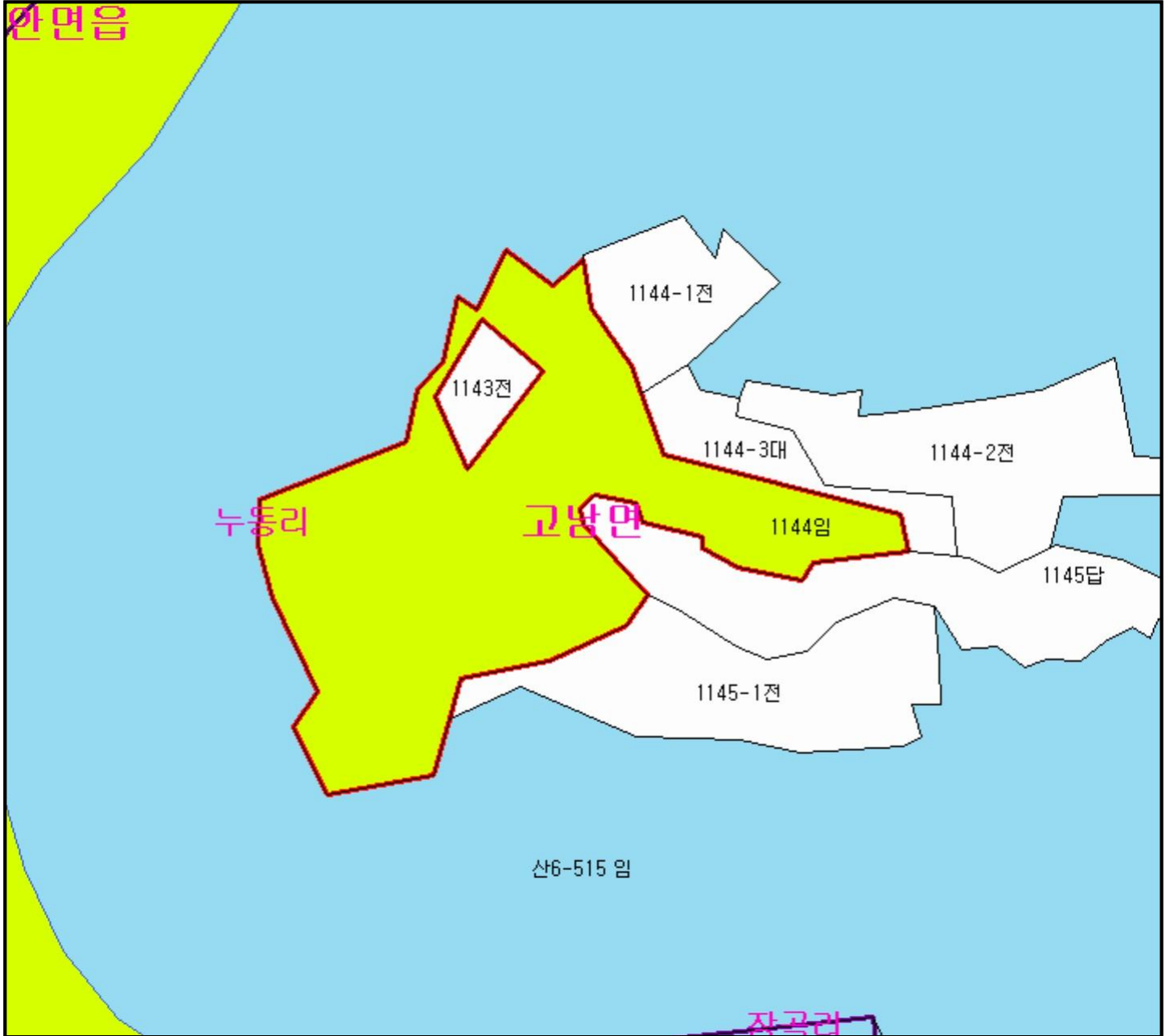
산시정보시스템  
(<http://flis.forestland.go.kr>)  
산림청 (<http://www.forest.go.kr>)

충청남도 태안군 안면읍 정당리 일원

# 산 지구 분 도

( 보전산지 변경지정 [ 공익용 ▶ 임업용 ] )

NJ52-13-16-016



## 범 례

 공익용산지	 지적선
 임업용산지	 행정경계
 준보전산지	 대상지역

지정권자 : 산림청장

고시일자 : 2016-07-20

고시번호 : 산림청고시 제2016-66호

비고 :

1. 측량의 기준 : 한국측지계
2. 투영법 : 횡단 메르카토르도법(타원체는 베셀타원체)
3. 높이의 기준 : 인천만의 평균해면
4. 본 지도는 지적이 표시된 지형도 또는 지적선을 기준으로 작성하였음
5. 본 지도는 산림청장의 사전승인없이 복제, 국외반출, 임의개재, 편집을 할 수 없으며, 위반 시 관련법에 따라 처벌 받을 수 있음
6. 본 지도에 의하여 측량할 수 없음



산시정보시스템  
(<http://flis.forestland.go.kr>)  
산림청 (<http://www.forest.go.kr>)

충청남도 태안군 고남면 누동리 일원








# 산 지 구 분 도

( 보전산지 변경지정 [ 공익용 ▶ 임업용 ] )

NJ52-13-8-030



## 범 례

	공익용산지		지적선
	임업용산지		행정경계
	준보전산지		대상지역

지정권자 : 산림청장

고시일자 : 2016-07-20

고시번호 : 산림청고시 제2016-66호

비고 :

1. 측량의 기준 : 한국측지계
2. 투영법 : 횡단 메르카토르도법(타원체는 베셀타원체)
3. 높이의 기준 : 인천만의 평균해면
4. 본 지도는 지적이 표시된 지형도 또는 지적선을 기준으로 작성하였음
5. 본 지도는 산림청장의 사전승인없이 복제, 국외반출, 임의개재, 편집을 할 수 없으며, 위반 시 관련법에 따라 처벌 받을 수 있음
6. 본 지도에 의하여 측량할 수 없음



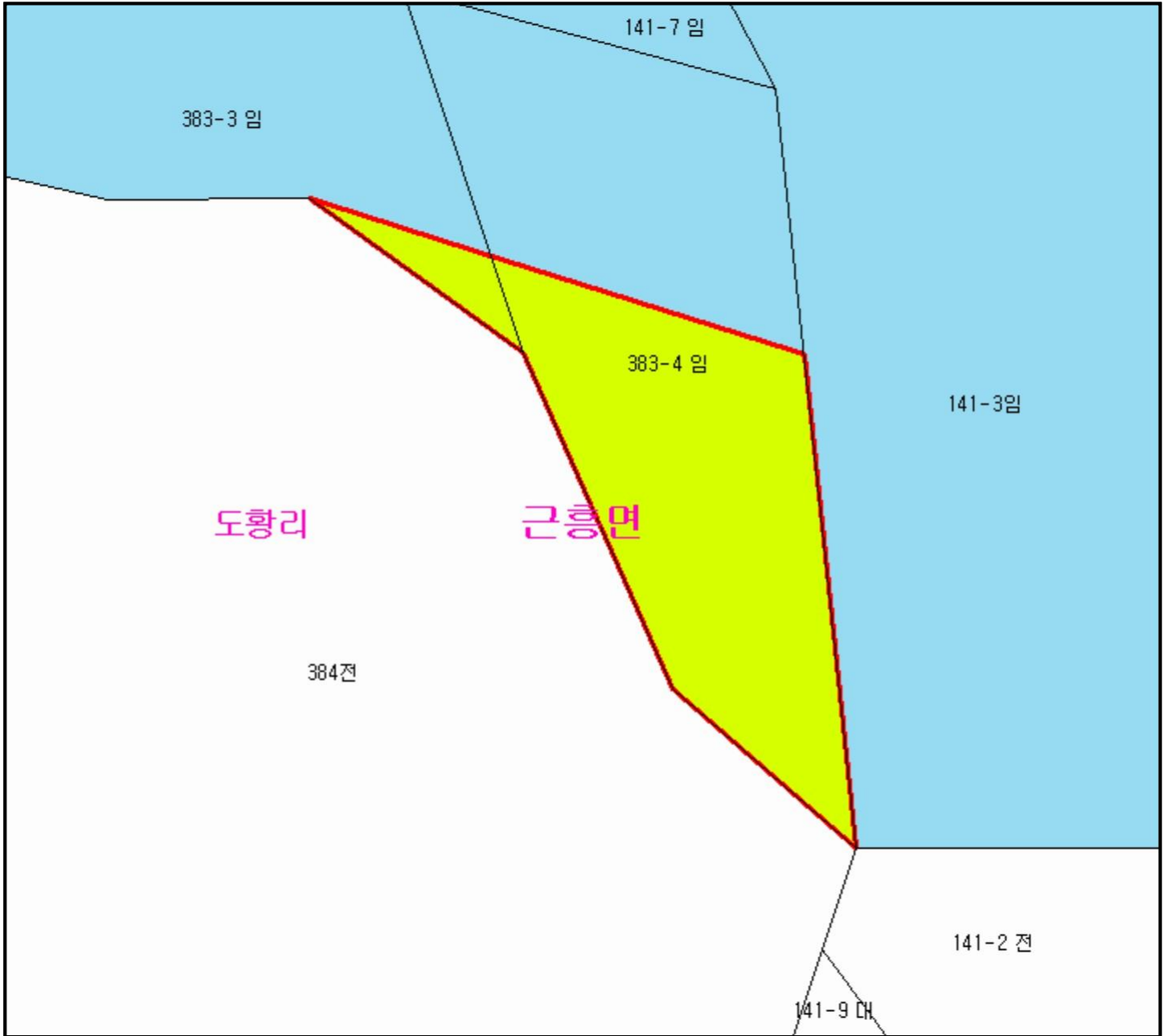
산시정보시스템  
(<http://flis.forestland.go.kr>)  
산림청 (<http://www.forest.go.kr>)

충청남도 태안군 근흥면 도항리 일원

# 산 지 구 분 도

( 보전산지 변경지정 [ 공익용 ▶ 임업용 ] )

NJ52-13-8-029



## 범 례

	공익용산지		지적선
	임업용산지		행정경계
	준보전산지		대상지역

지정권자 : 산림청장

고시일자 : 2016-07-20

고시번호 : 산림청고시 제2016-66호

비고 :

1. 측량의 기준 : 한국측지계
2. 투영법 : 횡단 메르카토르도법(타원체는 베셀타원체)
3. 높이의 기준 : 인천만의 평균해면
4. 본 지도는 지적이 표시된 지형도 또는 지적선을 기준으로 작성하였음
5. 본 지도는 산림청장의 사전승인없이 복제, 국외반출, 임의개재, 편집을 할 수 없으며, 위반 시 관련법에 따라 처벌 받을 수 있음
6. 본 지도에 의하여 측량할 수 없음

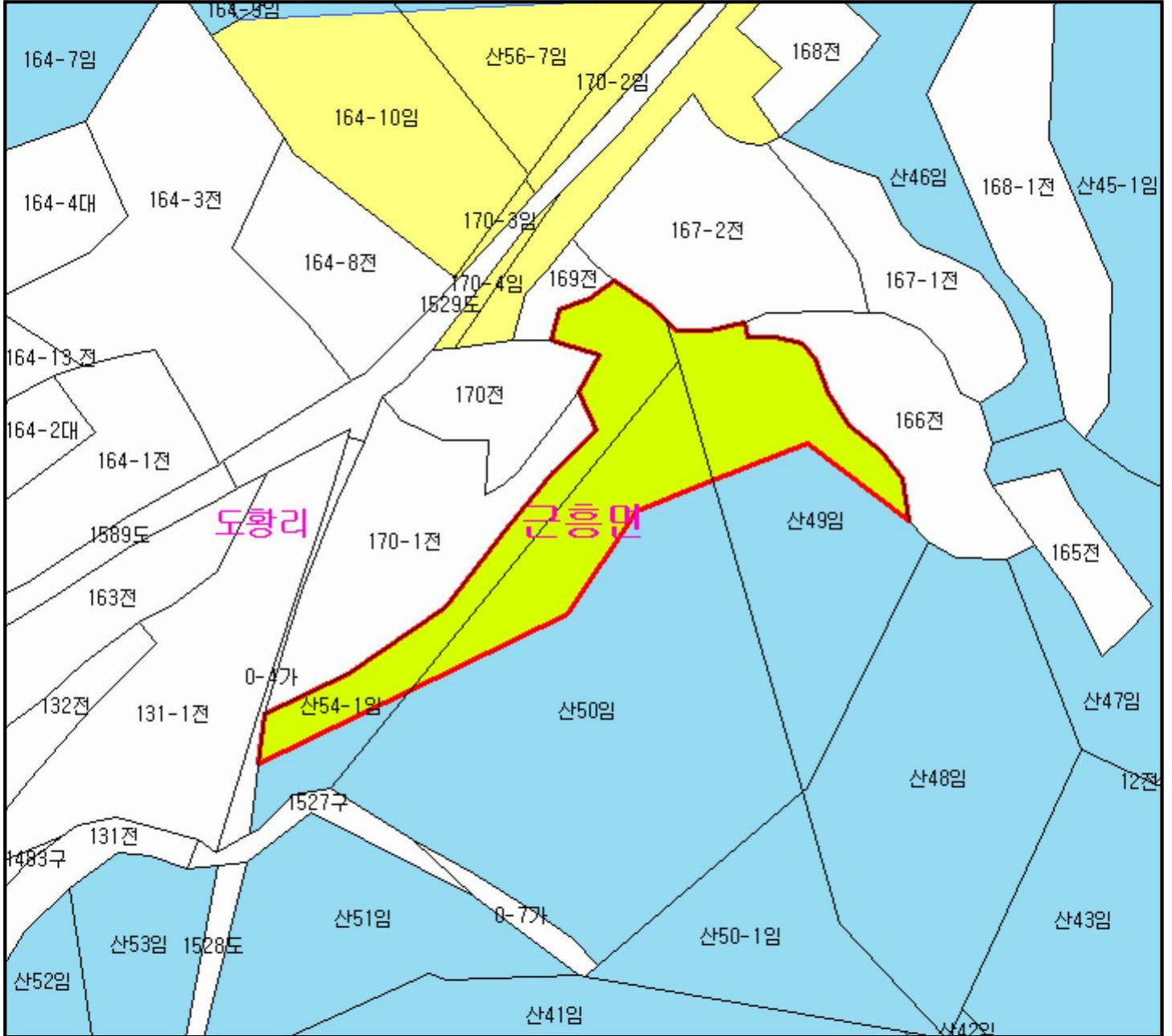


산시정보시스템  
(<http://flis.forestland.go.kr>)  
산림청 (<http://www.forest.go.kr>)

# 산 지구 분도

( 보전산지 변경지정 [ 공익용 ▶ 임업용 ] )

NJ52-13-8-030



## 범례

	공익용산지		지적선
	임업용산지		행정경계
	준보전산지		대상지역

지정권자 : 산림청장  
 고시일자 : 2016-07-20  
 고시번호 : 산림청고시 제2016-66호

- 비고 :
1. 측량의 기준 : 한국측지계
  2. 투영법 : 횡단 메르카토르도법(타원체는 베셀타원체)
  3. 높이의 기준 : 인천만의 평균해면
  4. 본 지도는 지적이 표시된 지형도 또는 지적선을 기준으로 작성하였음
  5. 본 지도는 산림청장의 사전승인없이 복제, 국외반출, 임의개재, 편집을 할 수 없으며, 위반 시 관련법에 따라 처벌 받을 수 있음
  6. 본 지도에 의하여 측량할 수 없음

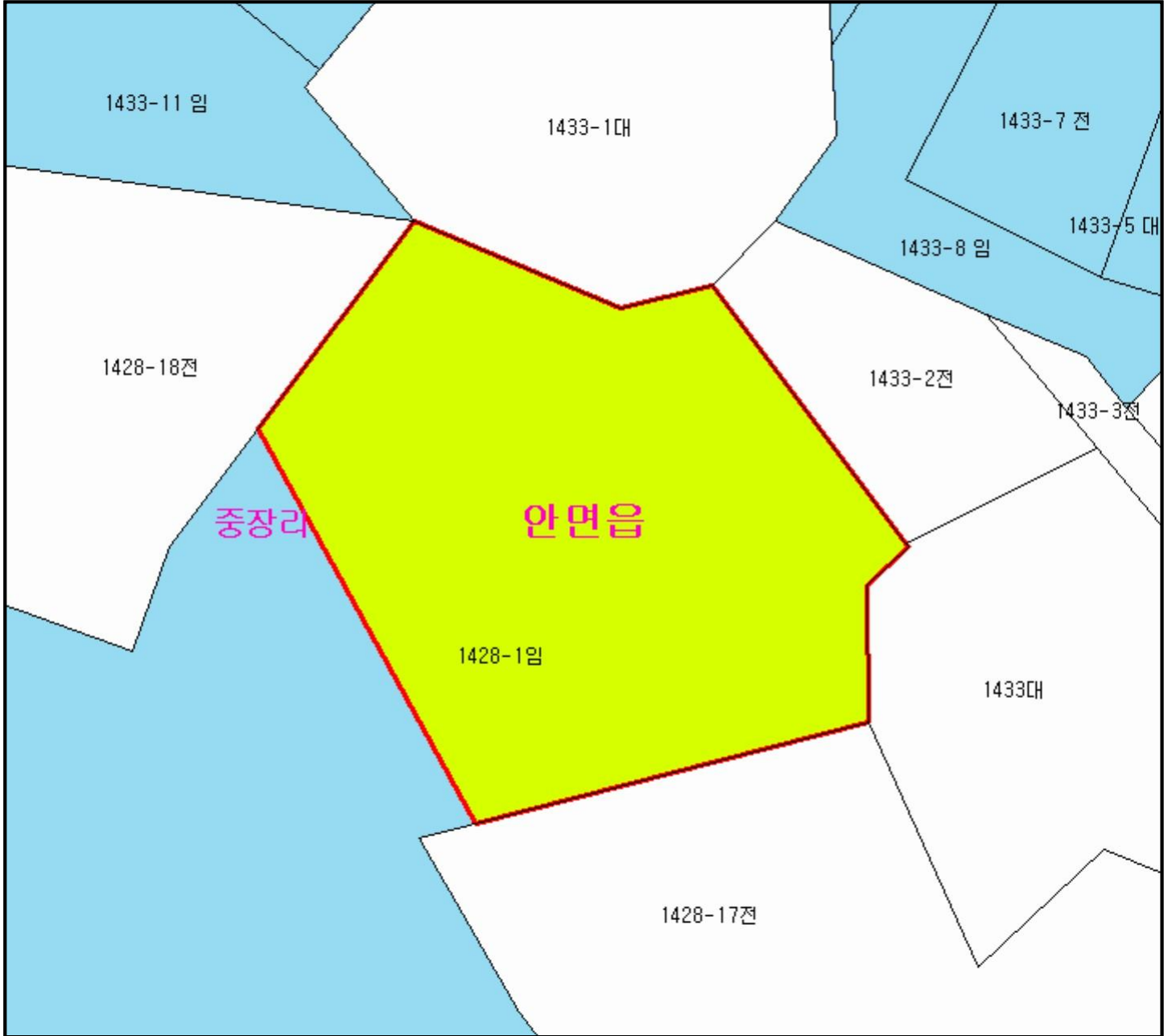


산시정보시스템  
 (http://flis.forestland.go.kr)  
 산림청 (http://www.forest.go.kr)

# 산 지구 분 도

( 보전산지 변경지정 [ 공익용 ▶ 임업용 ] )

NJ52-13-16-017



## 범 례

	공익용산지		지적선
	임업용산지		행정경계
	준보전산지		대상지역

지정권자 : 산림청장  
 고시일자 : 2016-07-20  
 고시번호 : 산림청고시 제2016-66호

- 비고 :
1. 측량의 기준 : 한국측지계
  2. 투영법 : 횡단 메르카토르도법(타원체는 베셀타원체)
  3. 높이의 기준 : 인천만의 평균해면
  4. 본 지도는 지적이 표시된 지형도 또는 지적선을 기준으로 작성하였음
  5. 본 지도는 산림청장의 사전승인없이 복제, 국외반출, 임의개재, 편집을 할 수 없으며, 위반 시 관련법에 따라 처벌 받을 수 있음
  6. 본 지도에 의하여 측량할 수 없음

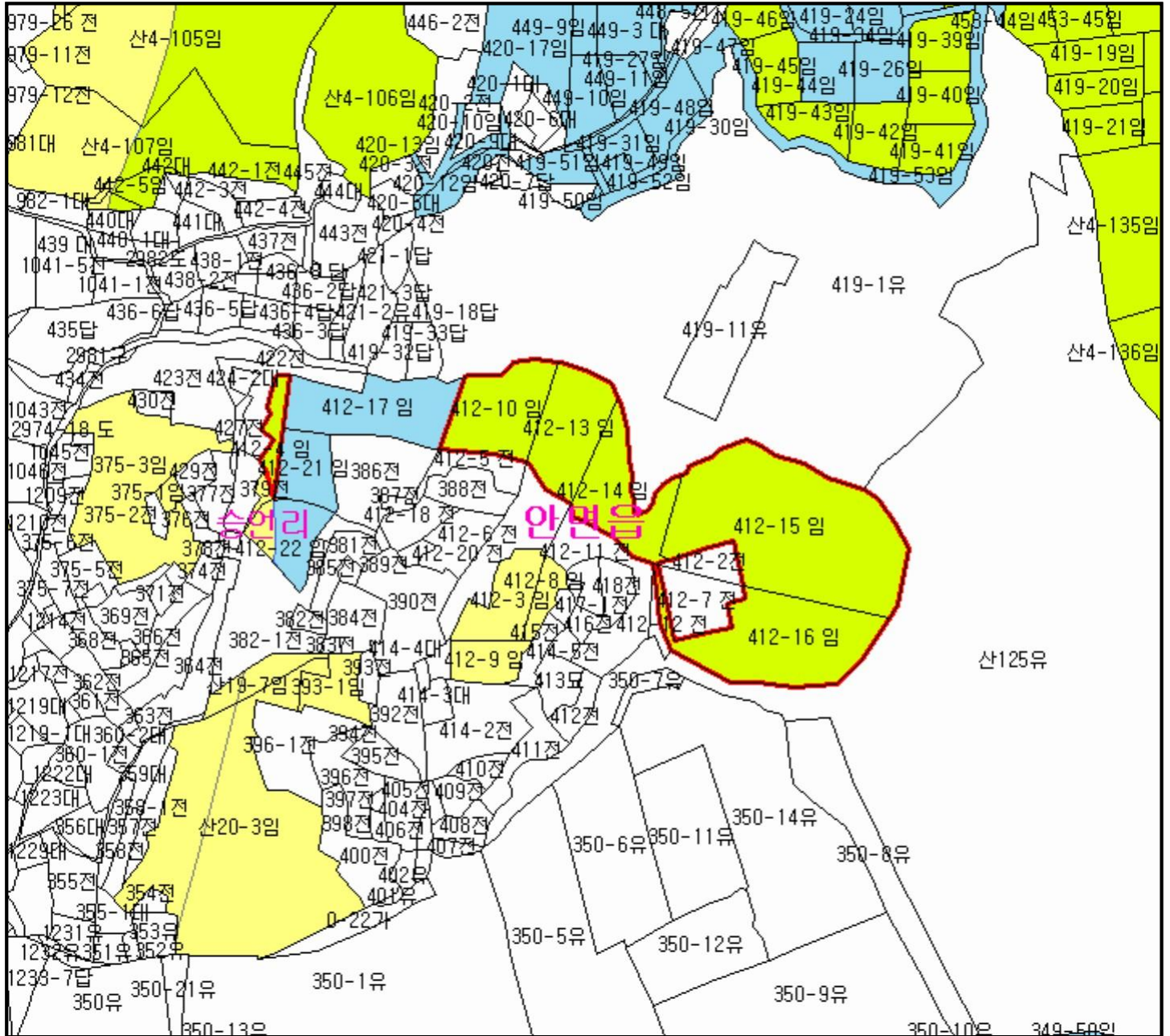








산시정보시스템  
 (http://flis.forestland.go.kr)  
 산림청 (http://www.forest.go.kr)

# 산지 구분도

(보전산지 변경지정 [공익용 ▶ 임업용])

NJ52-13-9-095



범례			
	공익용산지		지적선
	임업용산지		행정경계
	준보전산지		대상지역

지정권자 : 산림청장  
 고시일자 : 2016-07-20  
 고시번호 : 산림청고시 제2016-66호

- 비고 :
1. 측량의 기준 : 한국측지계
  2. 투영법 : 횡단 메르카토르도법(타원체는 베셀타원체)
  3. 높이의 기준 : 인천만의 평균해면
  4. 본 지도는 지적이 표시된 지형도 또는 지적선을 기준으로 작성하였음
  5. 본 지도는 산림청장의 사전승인없이 복제, 국외반출, 임의개제, 편집을 할 수 없으며, 위반 시 관련법에 따라 처벌 받을 수 있음
  6. 본 지도에 의하여 측량할 수 없음

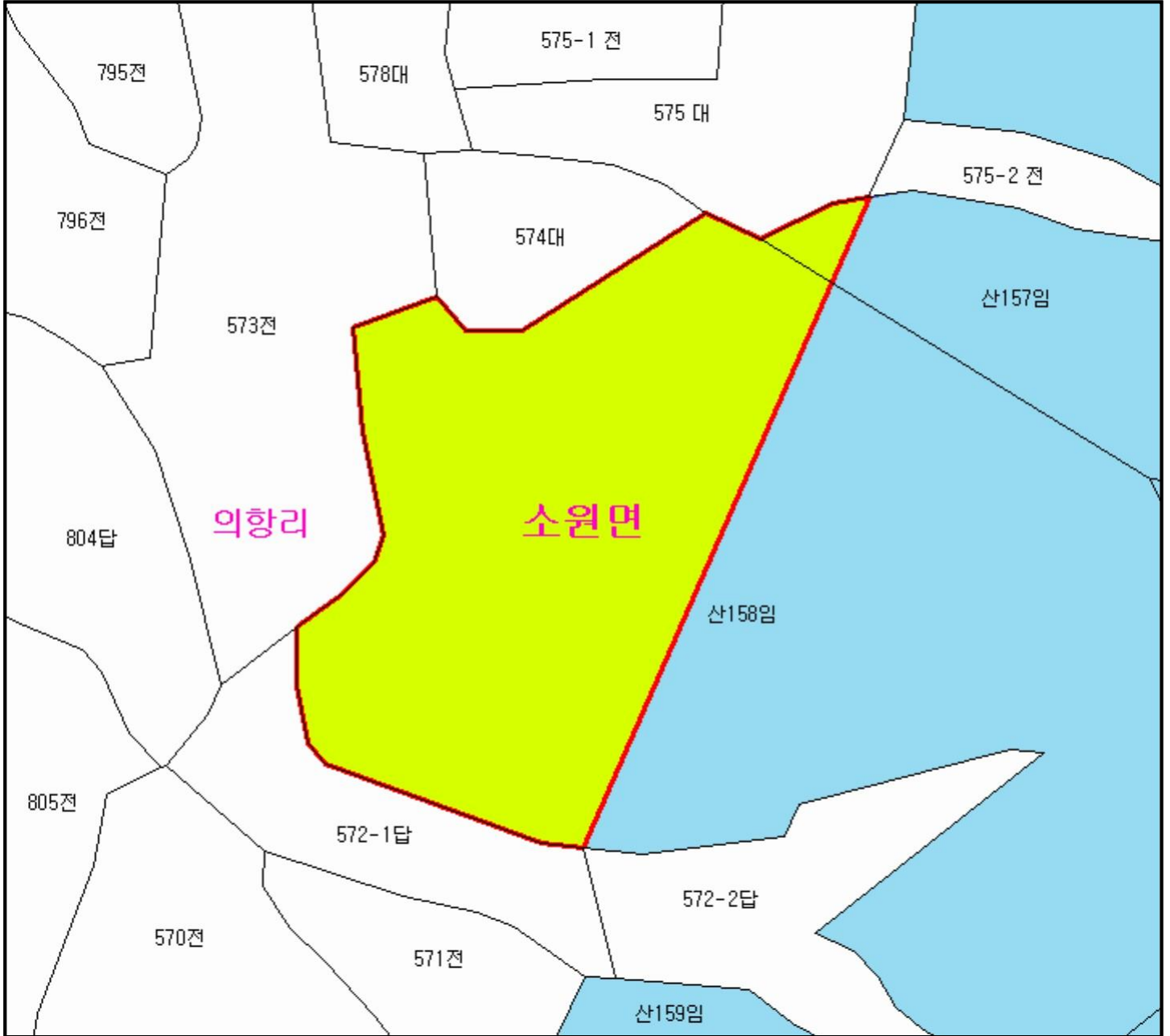


산시정보시스템  
 (http://flis.forestland.go.kr)  
 산림청 (http://www.forest.go.kr)

# 산 지구 분 도

( 보전산지 변경지정 [ 공익용 ▶ 임업용 ] )

NJ52-13-1-087



## 범 례

	공익용산지		지적선
	임업용산지		행정경계
	준보전산지		대상지역

지정권자 : 산림청장

고시일자 : 2016-07-20

고시번호 : 산림청고시 제2016-66호

비고 :

1. 측량의 기준 : 한국측지계
2. 투영법 : 횡단 메르카토르도법(타원체는 베셀타원체)
3. 높이의 기준 : 인천만의 평균해면
4. 본 지도는 지적이 표시된 지형도 또는 지적선을 기준으로 작성하였음
5. 본 지도는 산림청장의 사전승인없이 복제, 국외반출, 임의개재, 편집을 할 수 없으며, 위반 시 관련법에 따라 처벌 받을 수 있음
6. 본 지도에 의하여 측량할 수 없음



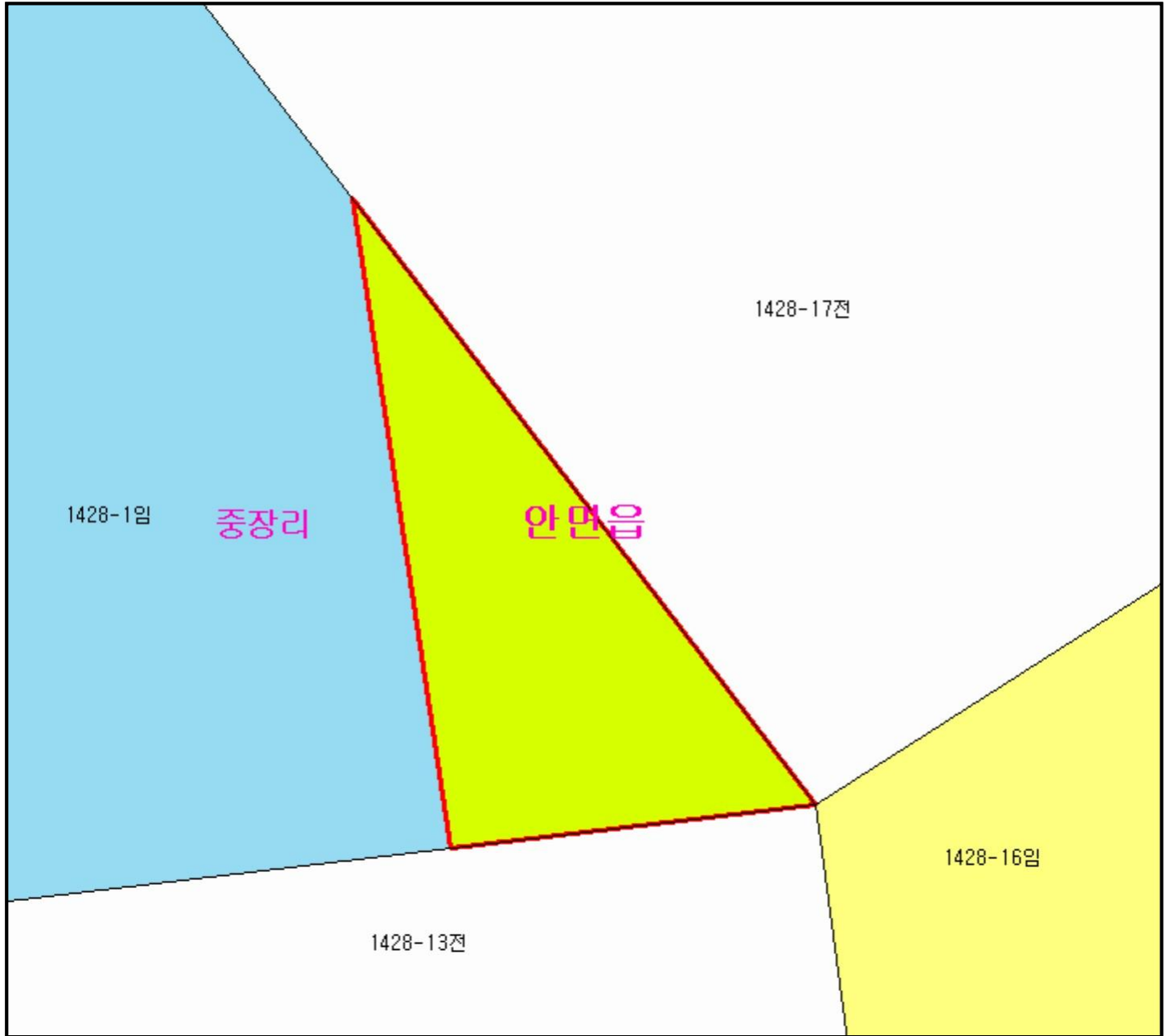
산시정보시스템  
(<http://flis.forestland.go.kr>)  
산림청 (<http://www.forest.go.kr>)

충청남도 태안군 소원면 의항리 일원

# 산 지 구 분 도

( 보전산지 변경지정 [ 공익용 ▶ 임업용 ] )

NJ52-13-16-017



## 범 례

	공익용산지		지적선
	임업용산지		행정경계
	준보전산지		대상지역

지정권자 : 산림청장

고시일자 : 2016-07-20

고시번호 : 산림청고시 제2016-66호

비고 :

1. 측량의 기준 : 한국측지계
2. 투영법 : 횡단 메르카토르도법(타원체는 베셀타원체)
3. 높이의 기준 : 인천만의 평균해면
4. 본 지도는 지적이 표시된 지형도 또는 지적선을 기준으로 작성하였음
5. 본 지도는 산림청장의 사전승인없이 복제, 국외반출, 임의개재, 편집을 할 수 없으며, 위반 시 관련법에 따라 처벌 받을 수 있음
6. 본 지도에 의하여 측량할 수 없음



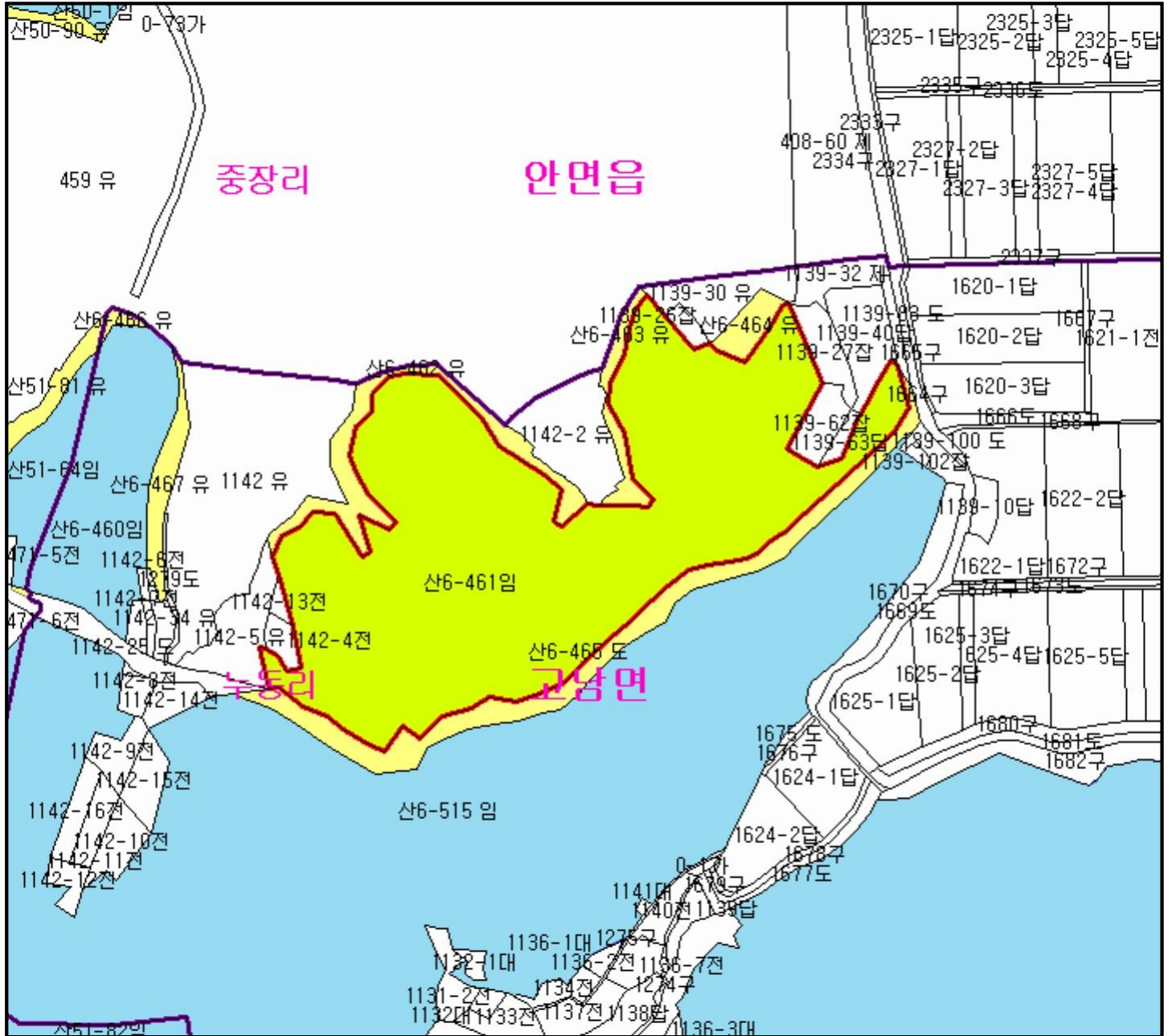
산시정보시스템  
(<http://flis.forestland.go.kr>)  
산림청 (<http://www.forest.go.kr>)

충청남도 태안군 안면읍 중장리 일원

# 산 지구 분도

( 보전산지 변경지정 [ 공익용 ▶ 임업용 ] )

NJ52-13-16-016



## 범례

	공익용산지		지적선
	임업용산지		행정경계
	준보전산지		대상지역

지정권자 : 산림청장  
 고시일자 : 2016-07-20  
 고시번호 : 산림청고시 제2016-66호

- 비고 :
1. 측량의 기준 : 한국측지계
  2. 투영법 : 횡단 메르카토르도법(타원체는 베셀타원체)
  3. 높이의 기준 : 인천만의 평균해면
  4. 본 지도는 지적이 표시된 지형도 또는 지적선을 기준으로 작성하였음
  5. 본 지도는 산림청장의 사전승인없이 복제, 국외반출, 임의개제, 편집을 할 수 없으며, 위반 시 관련법에 따라 처벌 받을 수 있음
  6. 본 지도에 의하여 측량할 수 없음



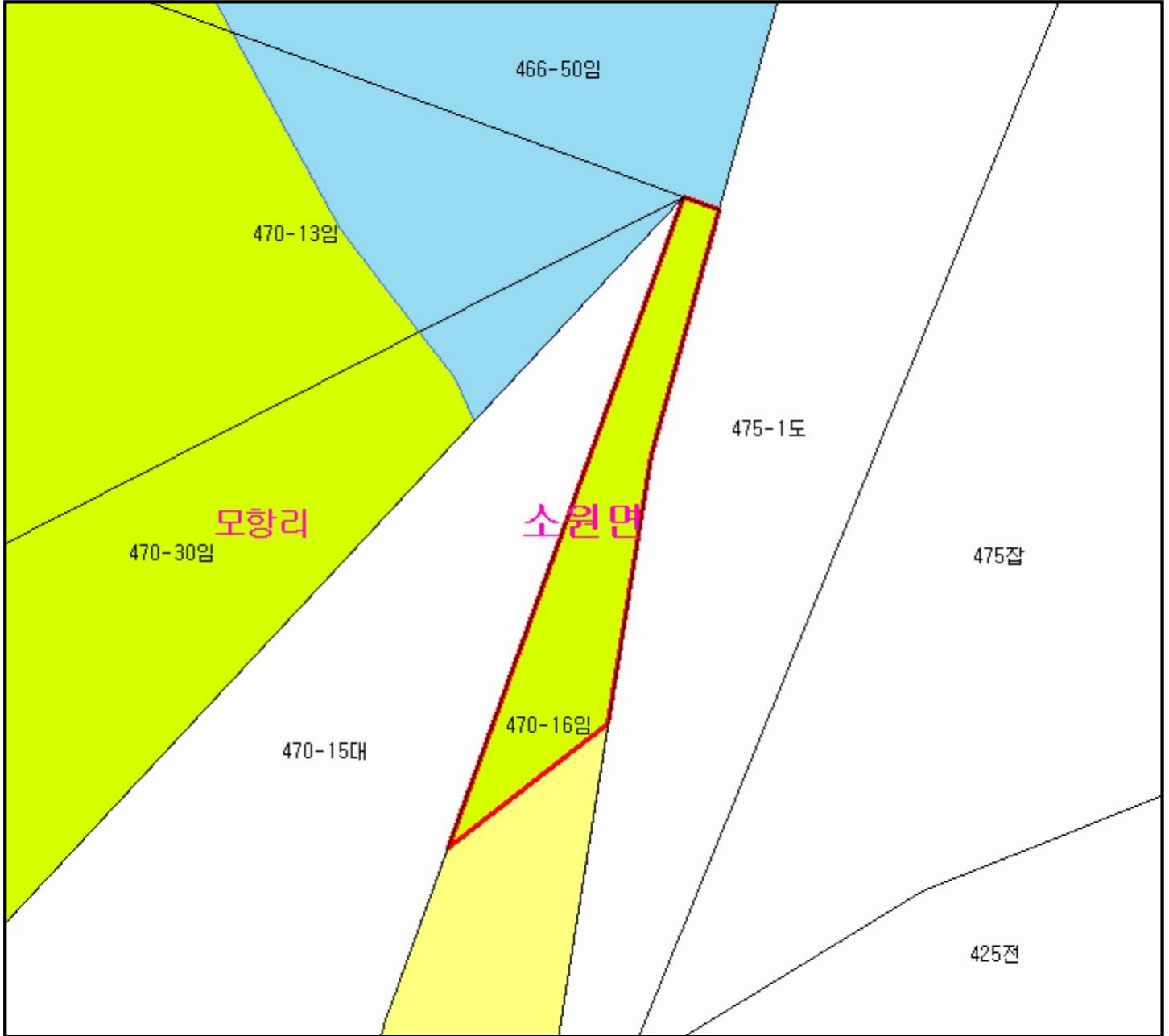
산시정보시스템  
 (http://flis.forestland.go.kr)  
 산림청 (http://www.forest.go.kr)



# 산 지 구 분 도

( 보전산지 변경지정 [ 공익용 ▶ 임업용 ] )

NJ52-13-1-096



## 범 례

	공익용산지		지적선
	임업용산지		행정경계
	준보전산지		대상지역

지정권자 : 산림청장

고시일자 : 2016-07-20

고시번호 : 산림청고시 제2016-66호

비고 :

1. 측량의 기준 : 한국측지계
2. 투영법 : 횡단 메르카토르도법(타원체는 베셀타원체)
3. 높이의 기준 : 인천만의 평균해면
4. 본 지도는 지적이 표시된 지형도 또는 지적선을 기준으로 작성하였음
5. 본 지도는 산림청장의 사전승인없이 복제, 국외반출, 임의개재, 편집을 할 수 없으며, 위반 시 관련법에 따라 처벌 받을 수 있음
6. 본 지도에 의하여 측량할 수 없음



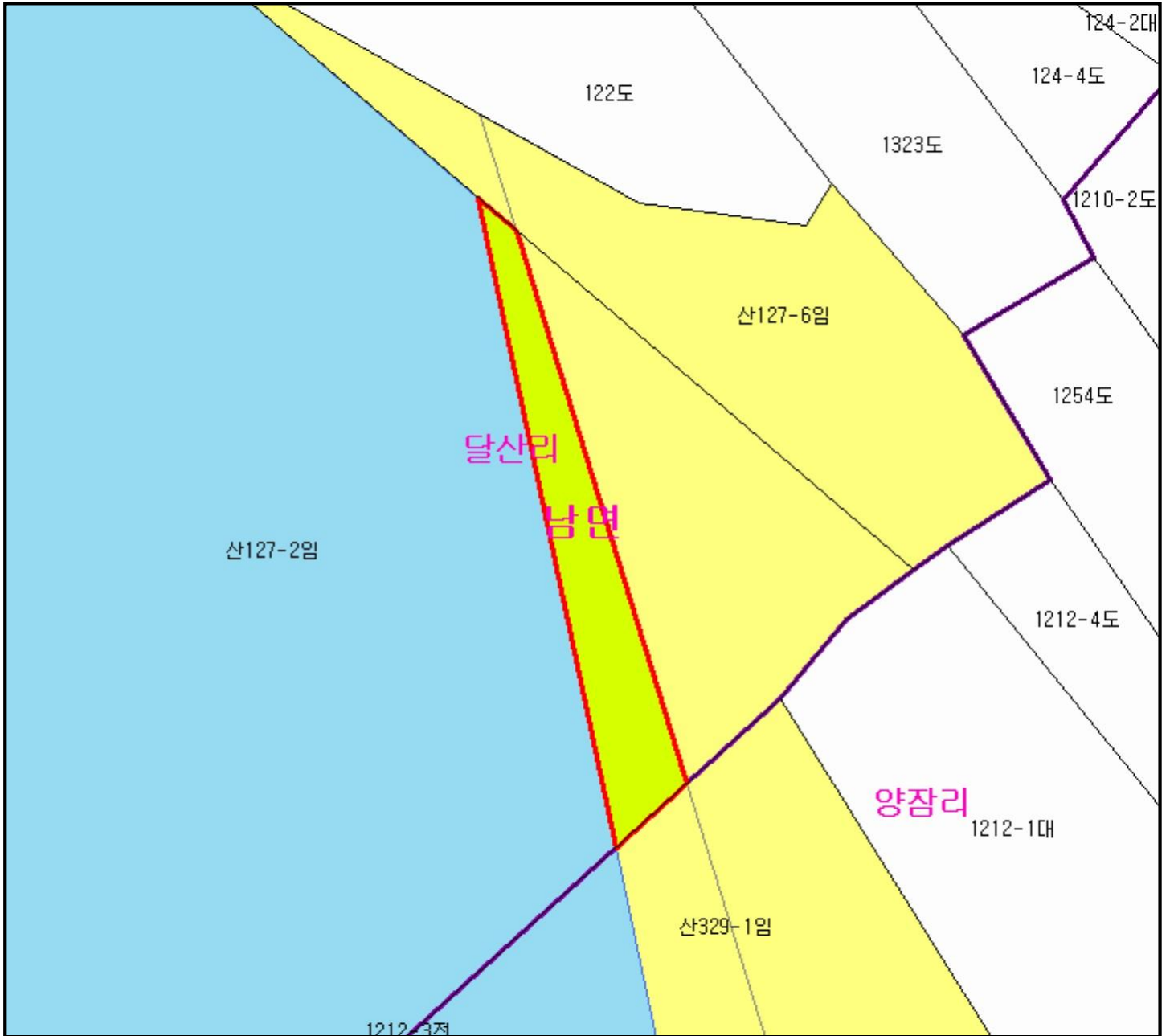
산시정보시스템  
(<http://flis.forestland.go.kr>)  
산림청 (<http://www.forest.go.kr>)

충청남도 태안군 소원면 모항리 일원

# 산 지구 분 도

( 보전산지 변경지정 [ 공익용 ▶ 임업용 ] )

NJ52-13-9-043



## 범 례

	공익용산지		지적선
	임업용산지		행정경계
	준보전산지		대상지역

지정권자 : 산림청장  
 고시일자 : 2016-07-20  
 고시번호 : 산림청고시 제2016-66호

- 비고 :
1. 측량의 기준 : 한국측지계
  2. 투영법 : 횡단 메르카토르도법(타원체는 베셀타원체)
  3. 높이의 기준 : 인천만의 평균해면
  4. 본 지도는 지적이 표시된 지형도 또는 지적선을 기준으로 작성하였음
  5. 본 지도는 산림청장의 사전승인없이 복제, 국외반출, 임의개재, 편집을 할 수 없으며, 위반 시 관련법에 따라 처벌 받을 수 있음
  6. 본 지도에 의하여 측량할 수 없음

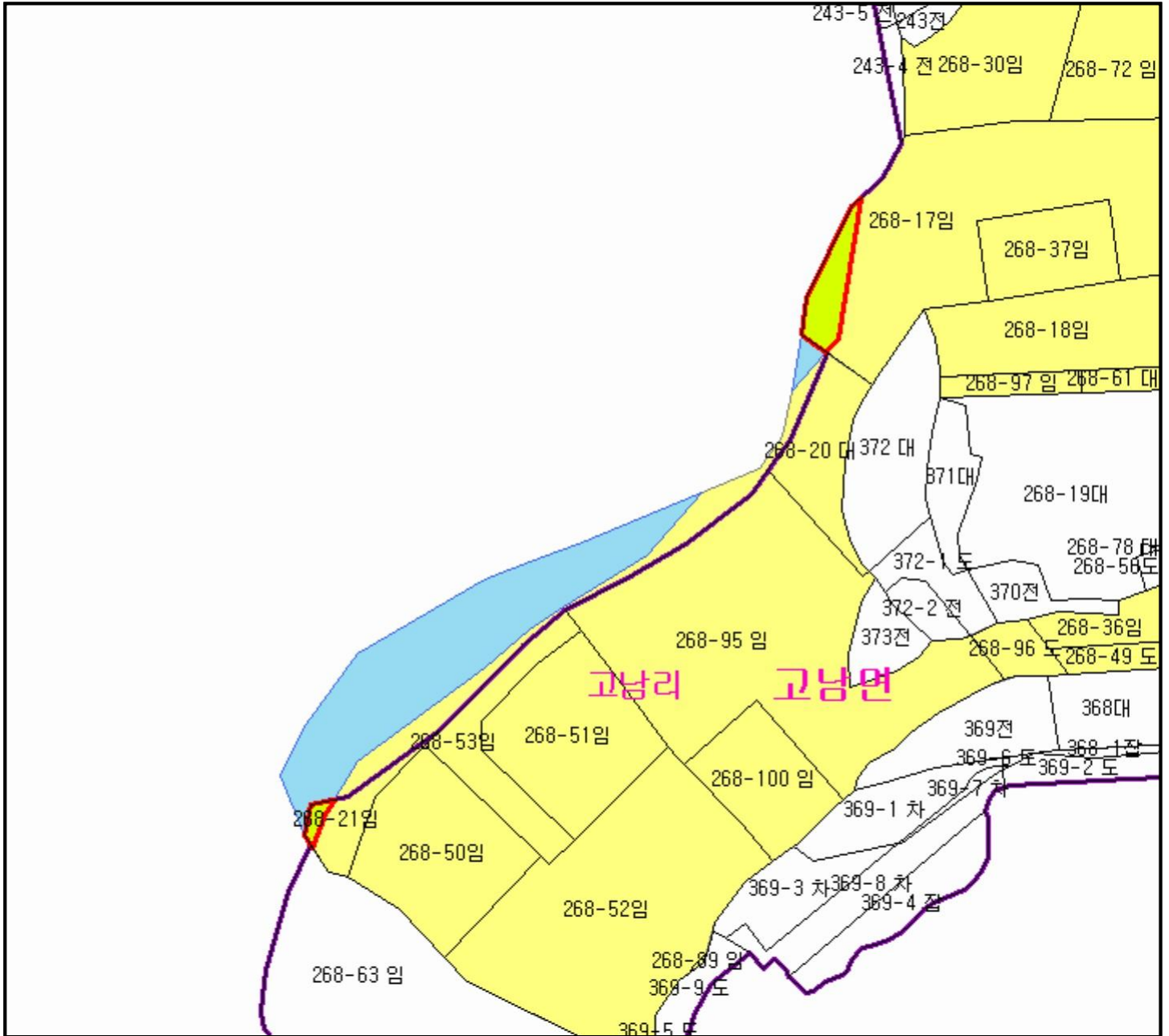


산시정보시스템  
 (<http://flis.forestland.go.kr>)  
 산림청 (<http://www.forest.go.kr>)

# 산 지구 분도

( 보전산지 변경지정 [ 공익용 ▶ 임업용 ] )

NJ52-13-16-048



## 범례

	공익용산지		지적선
	임업용산지		행정경계
	준보전산지		대상지역

지정권자 : 산림청장  
 고시일자 : 2016-07-20  
 고시번호 : 산림청고시 제2016-66호

- 비고 :
1. 측량의 기준 : 한국측지계
  2. 투영법 : 횡단 메르카토르도법(타원체는 베셀타원체)
  3. 높이의 기준 : 인천만의 평균해면
  4. 본 지도는 지적이 표시된 지형도 또는 지적선을 기준으로 작성하였음
  5. 본 지도는 산림청장의 사전승인없이 복제, 국외반출, 임의개재, 편집을 할 수 없으며, 위반 시 관련법에 따라 처벌 받을 수 있음
  6. 본 지도에 의하여 측량할 수 없음

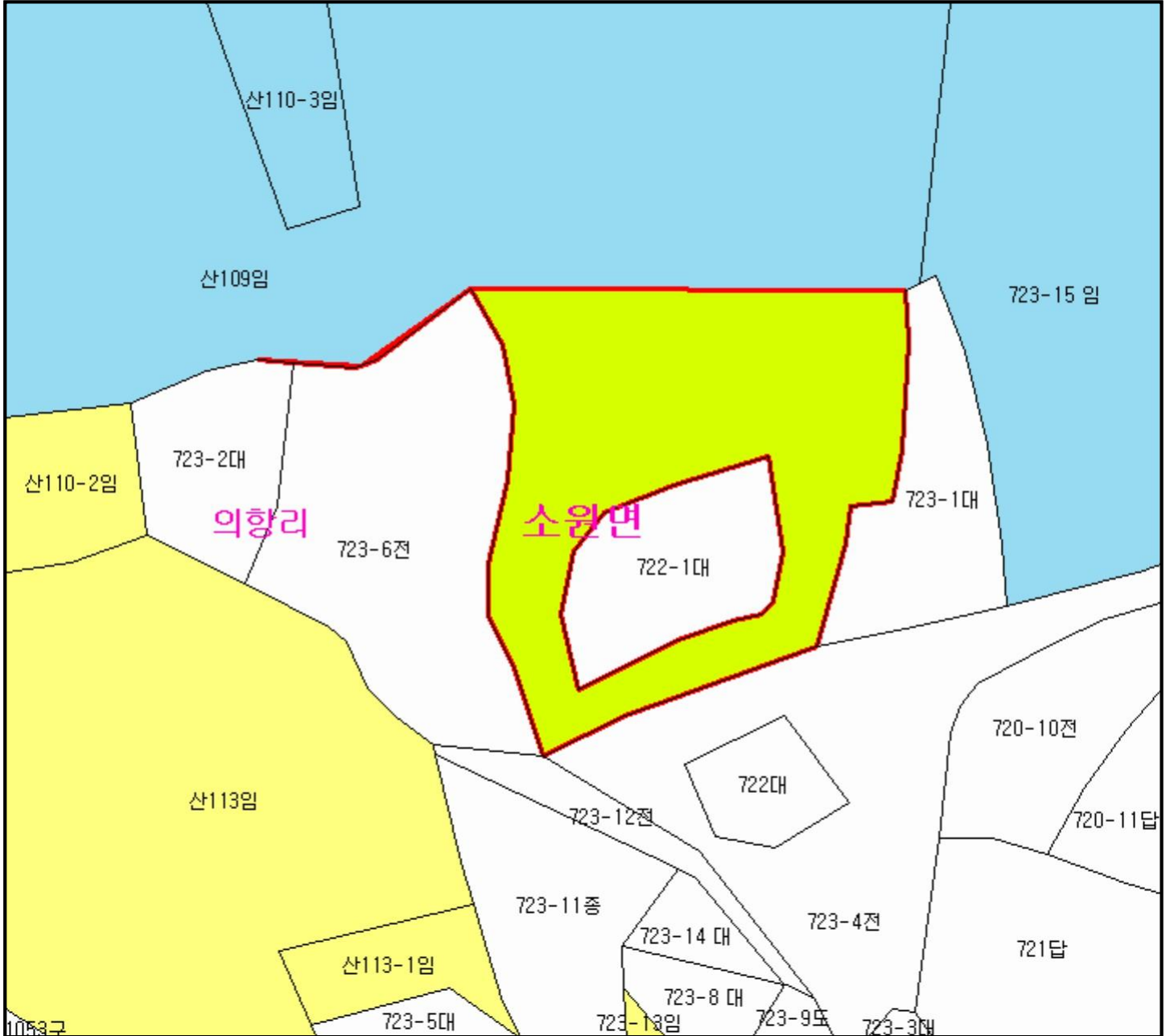


산시정보시스템  
 (http://flis.forestland.go.kr)  
 산림청 (http://www.forest.go.kr)

# 산 지구 분 도

( 보전산지 변경지정 [ 공익용 ▶ 임업용 ] )

NJ52-13-1-077



## 범 례

	공익용산지		지적선
	임업용산지		행정경계
	준보전산지		대상지역

지정권자 : 산림청장  
 고시일자 : 2016-07-20  
 고시번호 : 산림청고시 제2016-66호

- 비고 :
1. 측량의 기준 : 한국측지계
  2. 투영법 : 횡단 메르카토르도법(타원체는 베셀타원체)
  3. 높이의 기준 : 인천만의 평균해면
  4. 본 지도는 지적이 표시된 지형도 또는 지적선을 기준으로 작성하였음
  5. 본 지도는 산림청장의 사전승인없이 복제, 국외반출, 임의개재, 편집을 할 수 없으며, 위반 시 관련법에 따라 처벌 받을 수 있음
  6. 본 지도에 의하여 측량할 수 없음

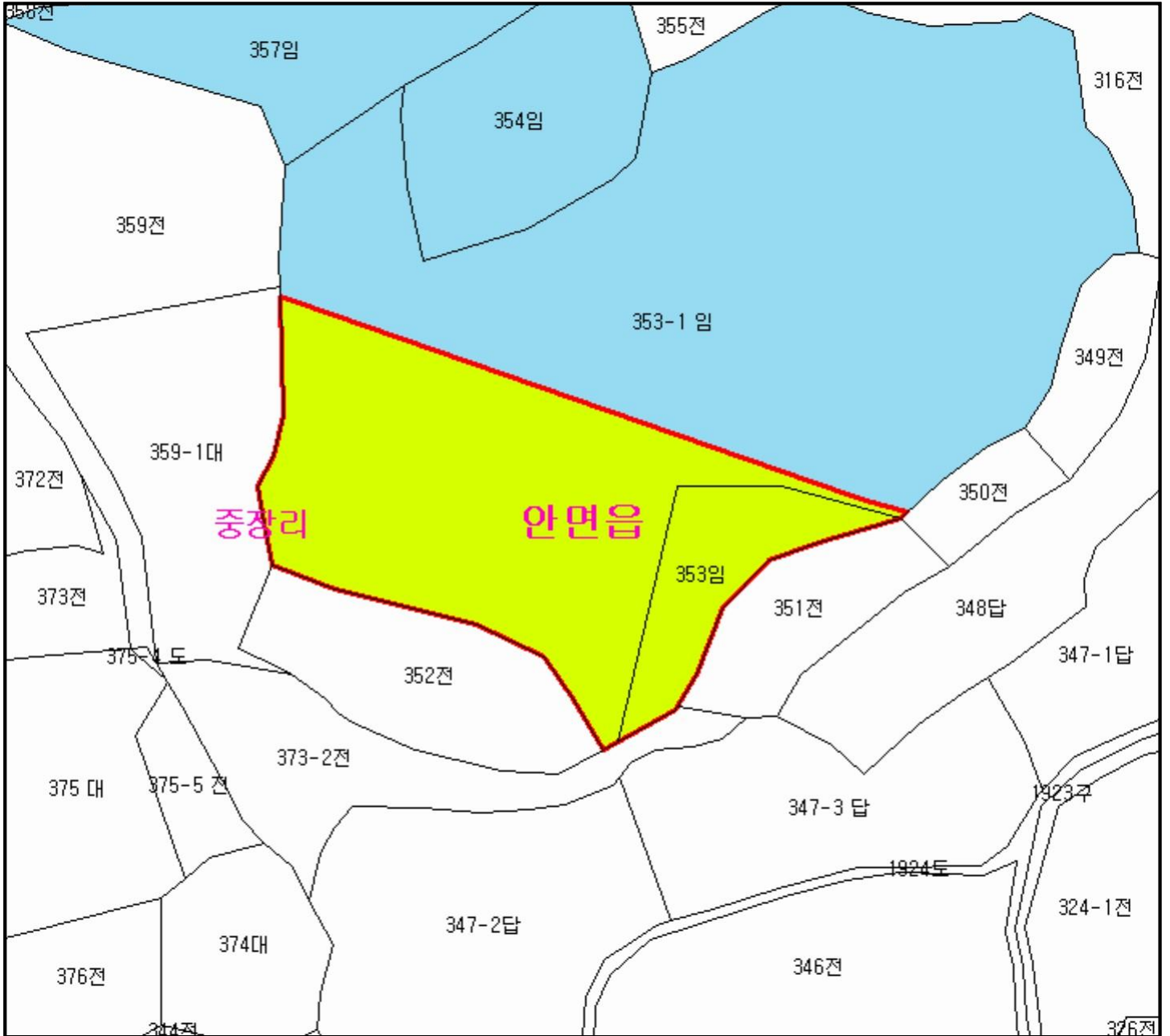


산시정보시스템  
 (<http://flis.forestland.go.kr>)  
 산림청 (<http://www.forest.go.kr>)

# 산 지구 분 도

( 보전산지 변경지정 [ 공익용 ▶ 임업용 ] )

NJ52-13-16-007



## 범 례

	공익용산지		지적선
	임업용산지		행정경계
	준보전산지		대상지역

지정권자 : 산림청장  
 고시일자 : 2016-07-20  
 고시번호 : 산림청고시 제2016-66호

- 비고 :
1. 측량의 기준 : 한국측지계
  2. 투영법 : 횡단 메르카토르도법(타원체는 베셀타원체)
  3. 높이의 기준 : 인천만의 평균해면
  4. 본 지도는 지적이 표시된 지형도 또는 지적선을 기준으로 작성하였음
  5. 본 지도는 산림청장의 사전승인없이 복제, 국외반출, 임의개재, 편집을 할 수 없으며, 위반 시 관련법에 따라 처벌 받을 수 있음
  6. 본 지도에 의하여 측량할 수 없음

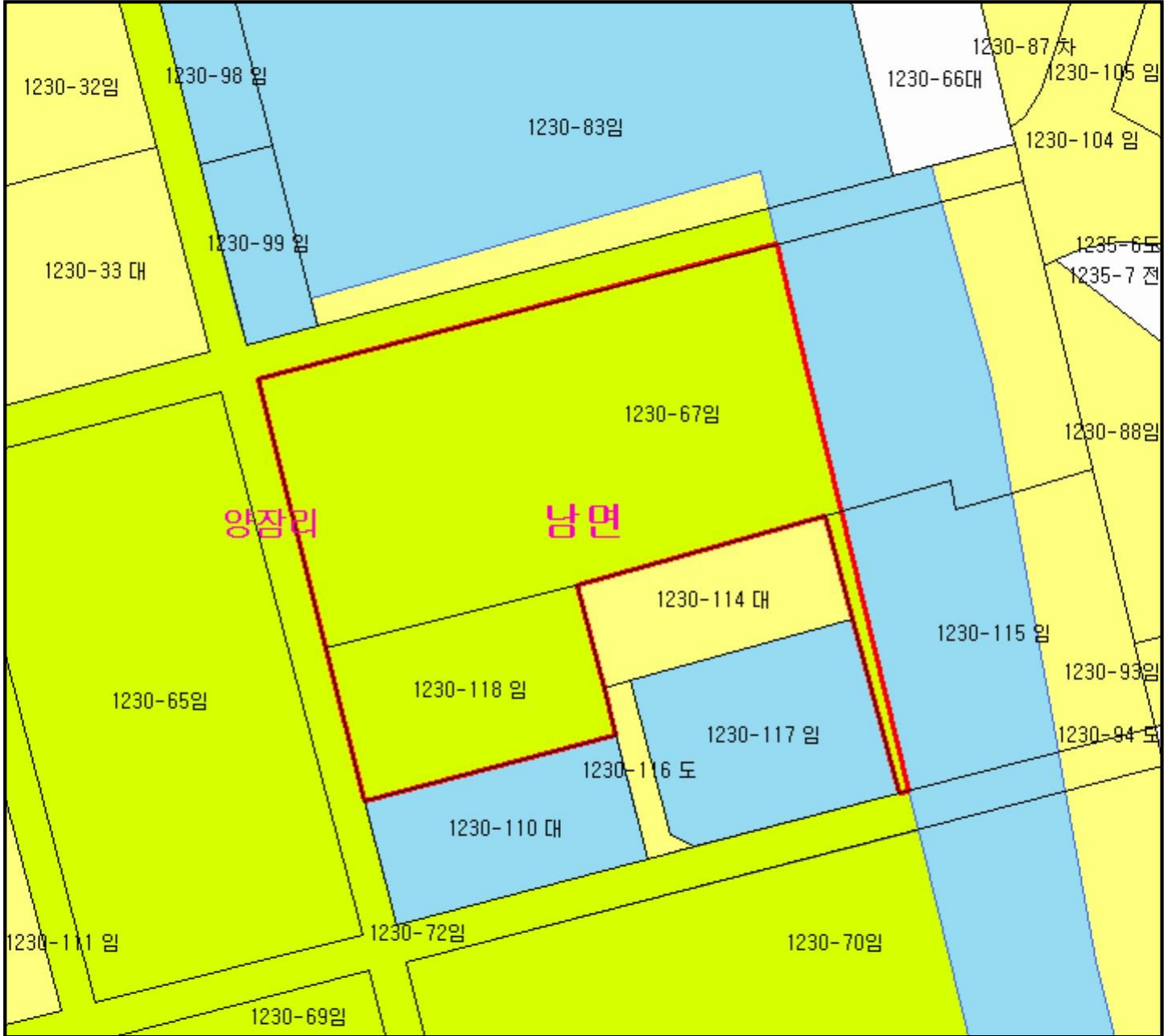


산시정보시스템  
 (http://flis.forestland.go.kr)  
 산림청 (http://www.forest.go.kr)







# 산 지구 분도

( 보전산지 변경지정 [ 공익용 ▶ 임업용 ] )

NJ52-13-9-043



**범례**

	공익용산지		지적선
	임업용산지		행정경계
	준보전산지		대상지역

지정권자 : 산림청장  
 고시일자 : 2016-07-20  
 고시번호 : 산림청고시 제2016-66호

비고 :  
 1. 측량의 기준 : 한국측지계  
 2. 투영법 : 횡단 메르카토르도법(타원체는 베셀타원체)  
 3. 높이의 기준 : 인천만의 평균해면  
 4. 본 지도는 지적이 표시된 지형도 또는 지적선을 기준으로 작성하였음  
 5. 본 지도는 산림청장의 사전승인없이 복제, 국외반출, 임의개재, 편집을 할 수 없으며, 위반 시 관련법에 따라 처벌 받을 수 있음  
 6. 본 지도에 의하여 측량할 수 없음

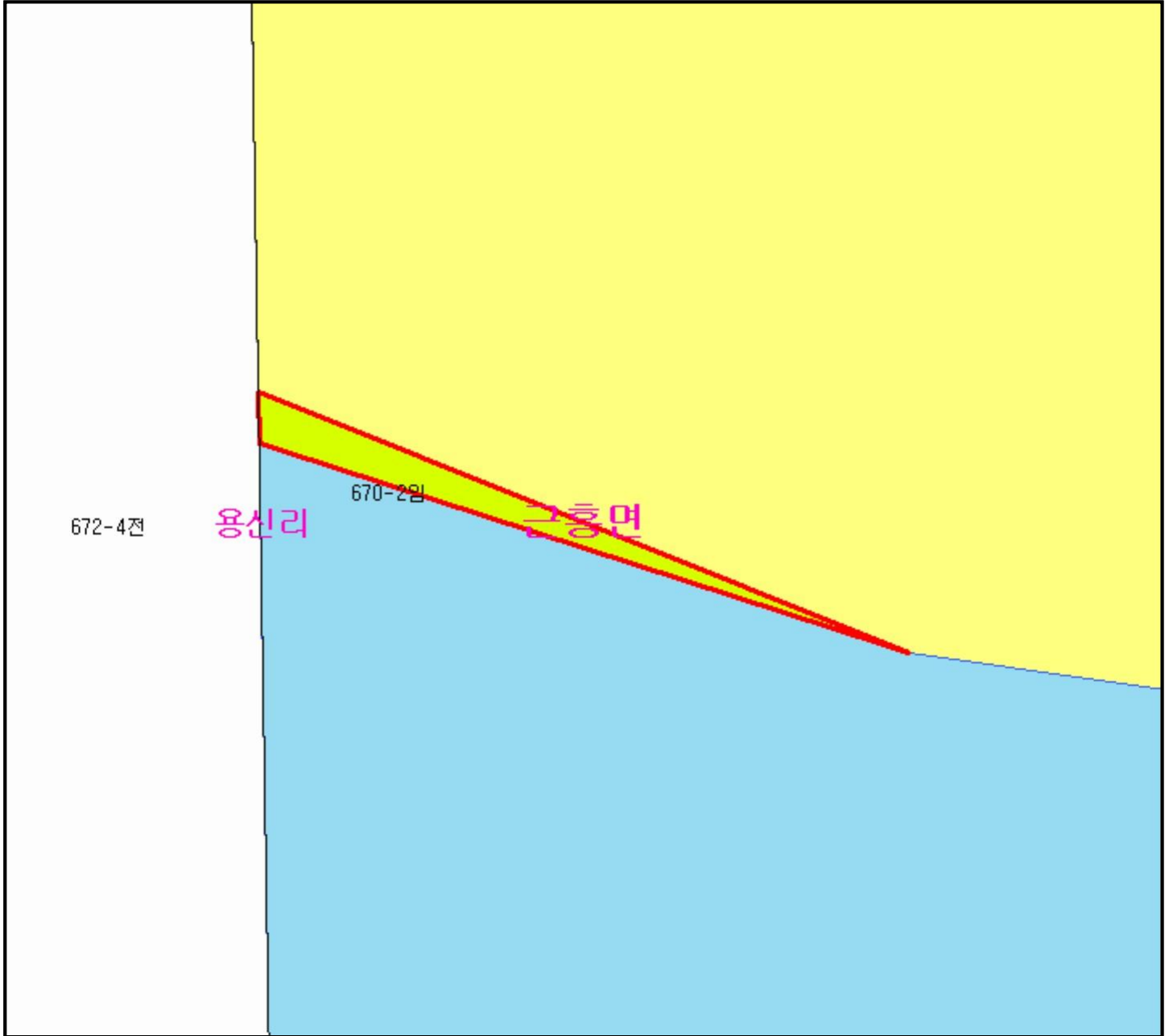


산시정보시스템  
 (http://flis.forestland.go.kr)  
 산림청 (http://www.forest.go.kr)

# 산 지 구 분 도

( 보전산지 변경지정 [ 공익용 ▶ 임업용 ] )

NJ52-13-8-030



## 범 례

	공익용산지		지적선
	임업용산지		행정경계
	준보전산지		대상지역

지정권자 : 산림청장

고시일자 : 2016-07-20

고시번호 : 산림청고시 제2016-66호

비고 :

1. 측량의 기준 : 한국측지계
2. 투영법 : 횡단 메르카토르도법(타원체는 베셀타원체)
3. 높이의 기준 : 인천만의 평균해면
4. 본 지도는 지적이 표시된 지형도 또는 지적선을 기준으로 작성하였음
5. 본 지도는 산림청장의 사전승인없이 복제, 국외반출, 임의개재, 편집을 할 수 없으며, 위반 시 관련법에 따라 처벌 받을 수 있음
6. 본 지도에 의하여 측량할 수 없음



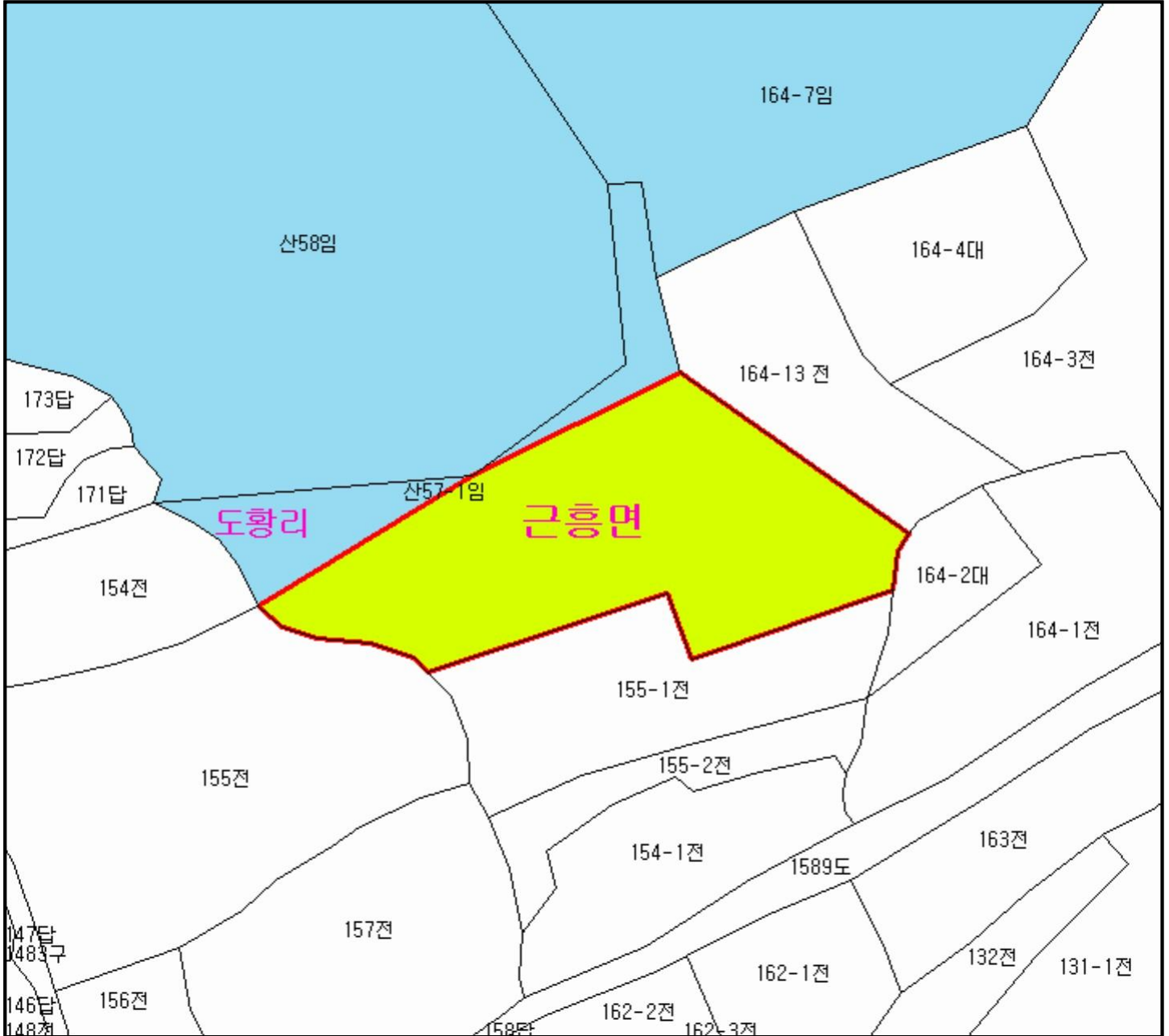
산시정보시스템  
(<http://flis.forestland.go.kr>)  
산림청 (<http://www.forest.go.kr>)

충청남도 태안군 근흥면 용신리 일원

# 산 지구 분 도

( 보전산지 변경지정 [ 공익용 ▶ 임업용 ] )

NJ52-13-8-029



## 범 례

	공익용산지		지적선
	임업용산지		행정경계
	준보전산지		대상지역

지정권자 : 산림청장  
 고시일자 : 2016-07-20  
 고시번호 : 산림청고시 제2016-66호

- 비고 :
1. 측량의 기준 : 한국측지계
  2. 투영법 : 횡단 메르카토르도법(타원체는 베셀타원체)
  3. 높이의 기준 : 인천만의 평균해면
  4. 본 지도는 지적이 표시된 지형도 또는 지적선을 기준으로 작성하였음
  5. 본 지도는 산림청장의 사전승인없이 복제, 국외반출, 임의개재, 편집을 할 수 없으며, 위반 시 관련법에 따라 처벌 받을 수 있음
  6. 본 지도에 의하여 측량할 수 없음



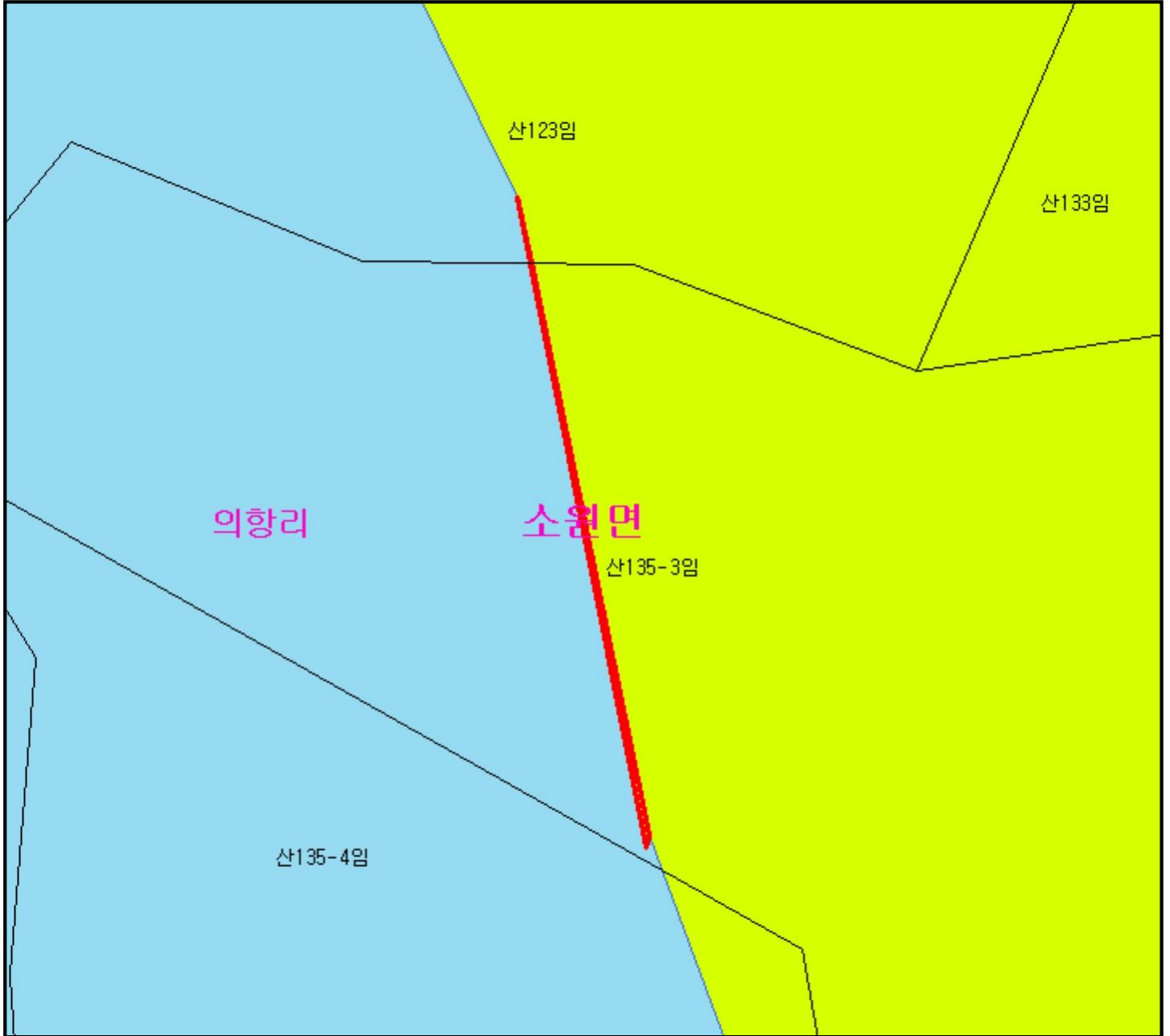
산시정보시스템  
 (http://flis.forestland.go.kr)  
 산림청 (http://www.forest.go.kr)



# 산 지 구 분 도

( 보전산지 변경지정 [ 공익용 ▶ 임업용 ] )

NJ52-13-1-087



## 범 례

	공익용산지		지적선
	임업용산지		행정경계
	준보전산지		대상지역

지정권자 : 산림청장  
 고시일자 : 2016-07-20  
 고시번호 : 산림청고시 제2016-66호

- 비고 :
1. 측량의 기준 : 한국측지계
  2. 투영법 : 횡단 메르카토르도법(타원체는 베셀타원체)
  3. 높이의 기준 : 인천만의 평균해면
  4. 본 지도는 지적이 표시된 지형도 또는 지적선을 기준으로 작성하였음
  5. 본 지도는 산림청장의 사전승인없이 복제, 국외반출, 임의개재, 편집을 할 수 없으며, 위반 시 관련법에 따라 처벌 받을 수 있음
  6. 본 지도에 의하여 측량할 수 없음

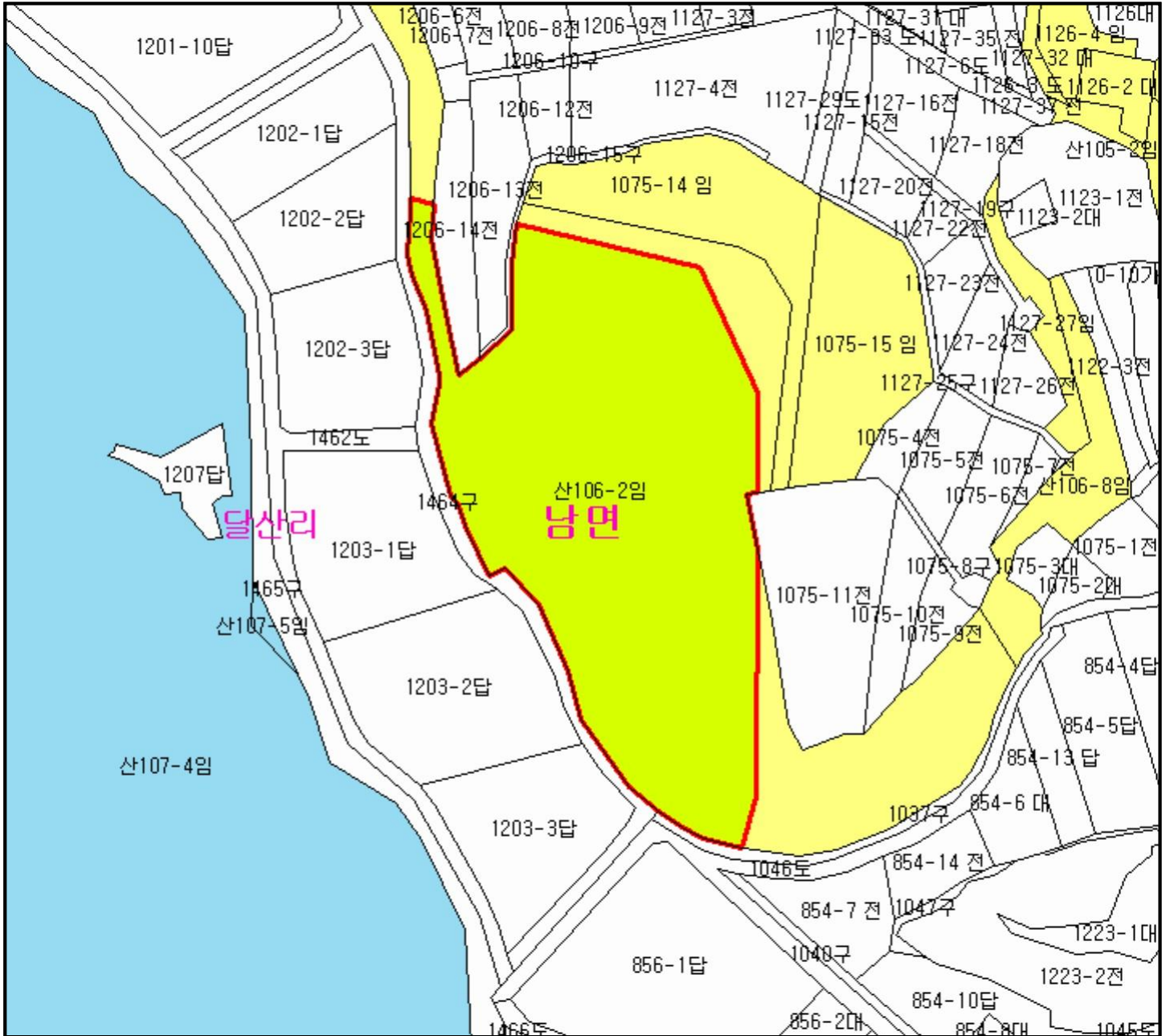


산시정보시스템  
 (http://flis.forestland.go.kr)  
 산림청 (http://www.forest.go.kr)

# 산 지구 분도

( 보전산지 변경지정 [ 공익용 ▶ 임업용 ] )

NJ52-13-9-033



## 범례

	공익용산지		지적선
	임업용산지		행정경계
	준보전산지		대상지역

지정권자 : 산림청장  
 고시일자 : 2016-07-20  
 고시번호 : 산림청고시 제2016-66호

- 비고 :
1. 측량의 기준 : 한국측지계
  2. 투영법 : 횡단 메르카토르도법(타원체는 베셀타원체)
  3. 높이의 기준 : 인천만의 평균해면
  4. 본 지도는 지적이 표시된 지형도 또는 지적선을 기준으로 작성하였음
  5. 본 지도는 산림청장의 사전승인없이 복제, 국외반출, 임의개재, 편집을 할 수 없으며, 위반 시 관련법에 따라 처벌 받을 수 있음
  6. 본 지도에 의하여 측량할 수 없음

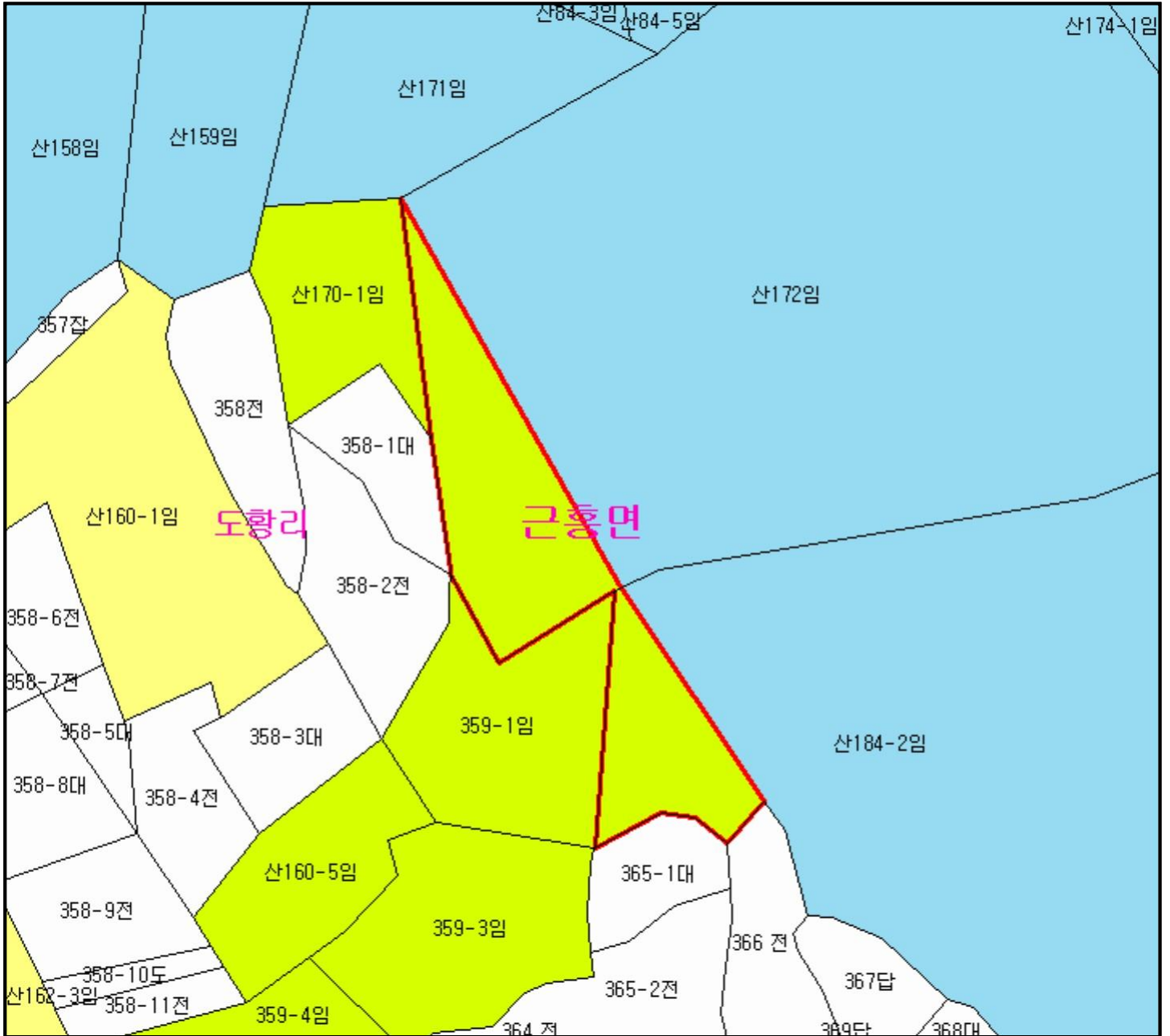


산시정보시스템  
<http://flis.forestland.go.kr>  
 산림청 <http://www.forest.go.kr>

# 산 지구 분 도

( 보전산지 변경지정 [ 공익용 ▶ 임업용 ] )

NJ52-13-8-029



범 례	
	공익용산지
	임업용산지
	준보전산지
	지적선
	행정경계
	대상지역

지정권자 : 산림청장  
 고시일자 : 2016-07-20  
 고시번호 : 산림청고시 제2016-66호

- 비고 :
1. 측량의 기준 : 한국측지계
  2. 투영법 : 횡단 메르카토르도법(타원체는 베셀타원체)
  3. 높이의 기준 : 인천만의 평균해면
  4. 본 지도는 지적이 표시된 지형도 또는 지적선을 기준으로 작성하였음
  5. 본 지도는 산림청장의 사전승인없이 복제, 국외반출, 임의개제, 편집을 할 수 없으며, 위반 시 관련법에 따라 처벌 받을 수 있음
  6. 본 지도에 의하여 측량할 수 없음

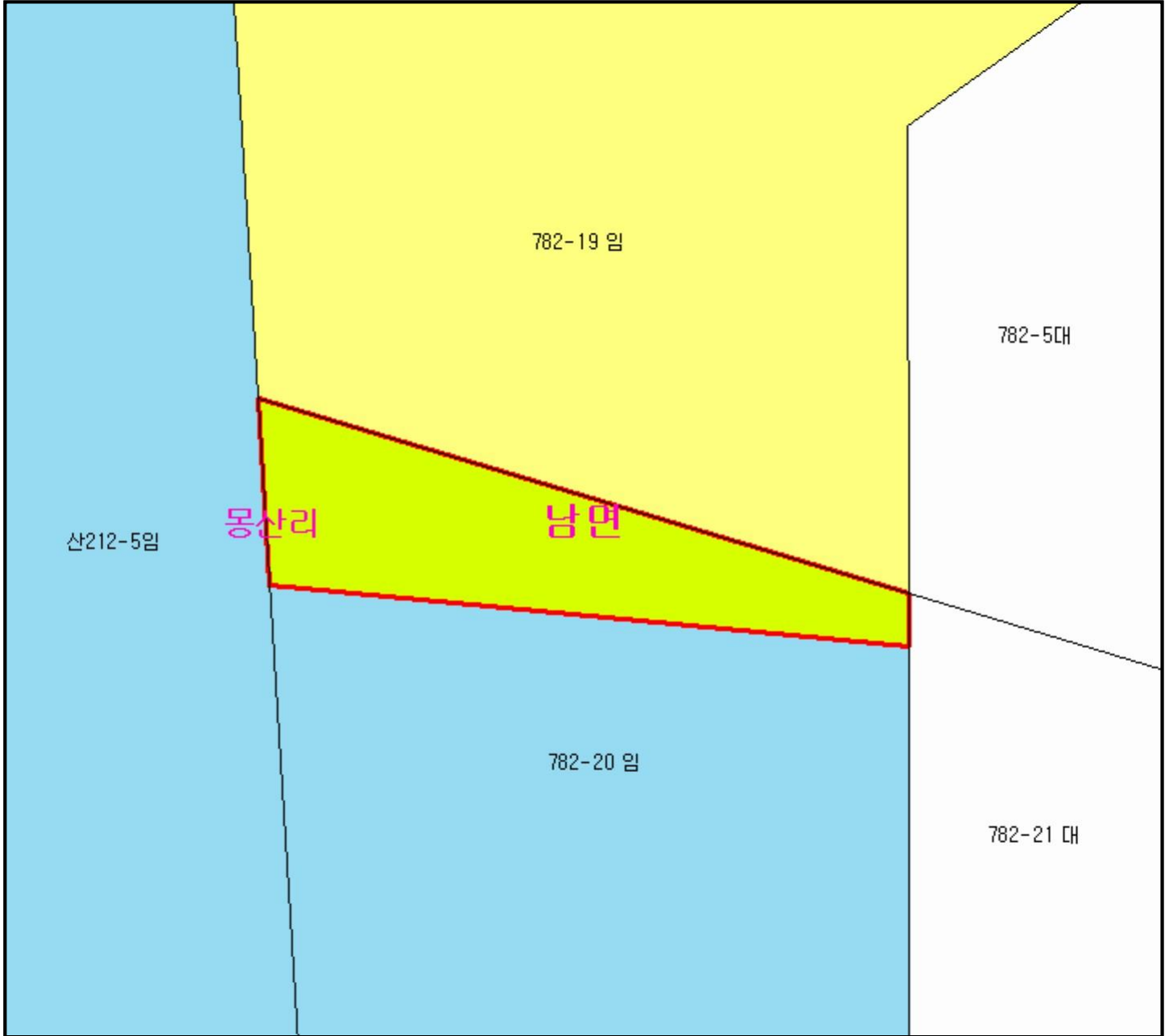


산시정보시스템  
 (http://flis.forestland.go.kr)  
 산림청 (http://www.forest.go.kr)

# 산 지구 분 도

( 보전산지 변경지정 [ 공익용 ▶ 임업용 ] )

NJ52-13-9-032



## 범 례

	공익용산지		지적선
	임업용산지		행정경계
	준보전산지		대상지역

지정권자 : 산림청장

고시일자 : 2016-07-20

고시번호 : 산림청고시 제2016-66호

비고 :

1. 측량의 기준 : 한국측지계
2. 투영법 : 횡단 메르카토르도법(타원체는 베셀타원체)
3. 높이의 기준 : 인천만의 평균해면
4. 본 지도는 지적이 표시된 지형도 또는 지적선을 기준으로 작성하였음
5. 본 지도는 산림청장의 사전승인없이 복제, 국외반출, 임의개재, 편집을 할 수 없으며, 위반 시 관련법에 따라 처벌 받을 수 있음
6. 본 지도에 의하여 측량할 수 없음



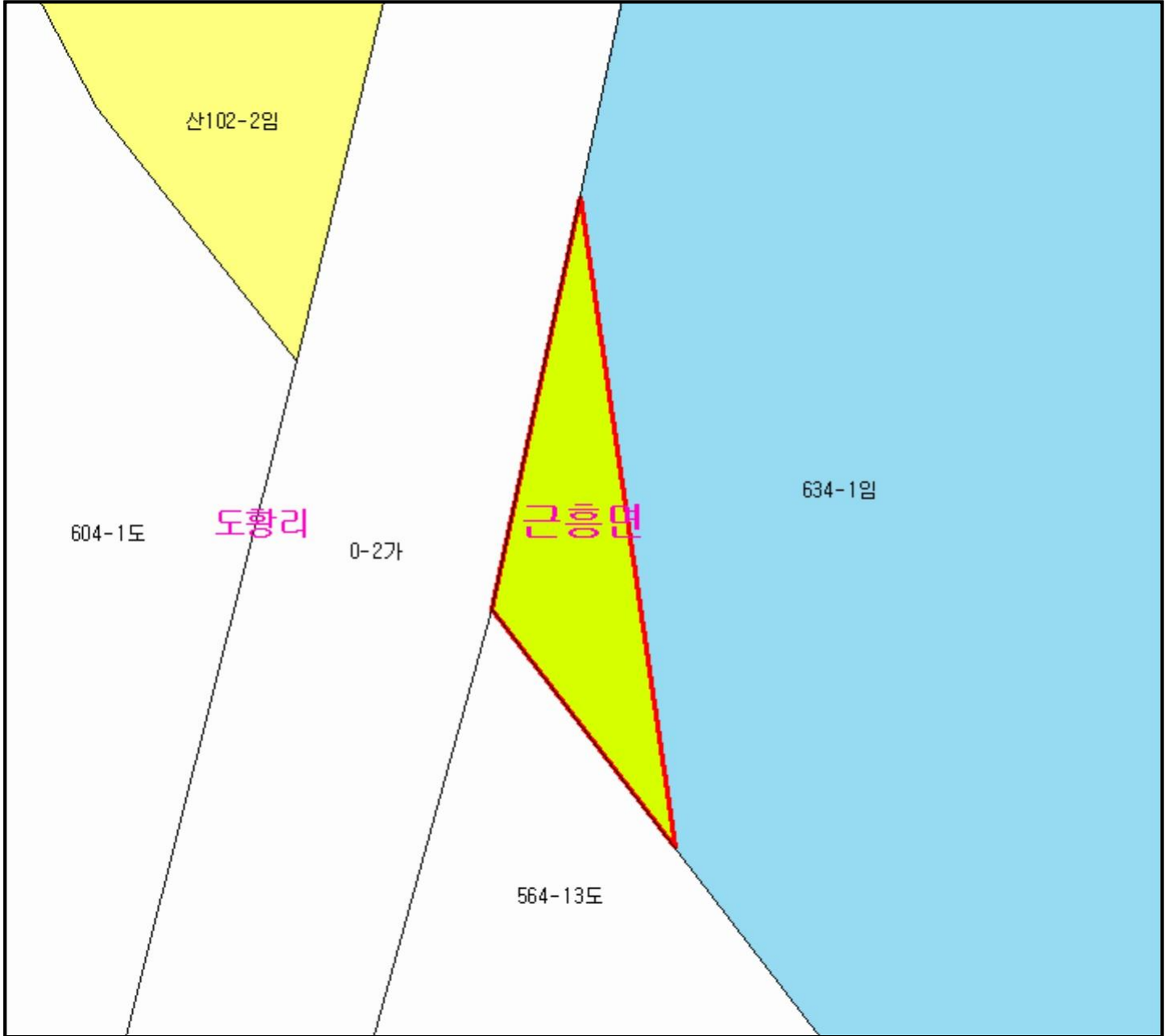
산시정보시스템  
(<http://flis.forestland.go.kr>)  
산림청 (<http://www.forest.go.kr>)

충청남도 태안군 남면 몽산리 일원

# 산 지구 분 도

( 보전산지 변경지정 [ 공익용 ▶ 임업용 ] )

NJ52-13-8-029



## 범 례

 공익용산지	 지적선
 임업용산지	 행정경계
 준보전산지	 대상지역

지정권자 : 산림청장  
 고시일자 : 2016-07-20  
 고시번호 : 산림청고시 제2016-66호

- 비고 :
1. 측량의 기준 : 한국측지계
  2. 투영법 : 횡단 메르카토르도법(타원체는 베셀타원체)
  3. 높이의 기준 : 인천만의 평균해면
  4. 본 지도는 지적이 표시된 지형도 또는 지적선을 기준으로 작성하였음
  5. 본 지도는 산림청장의 사전승인없이 복제, 국외반출, 임의개재, 편집을 할 수 없으며, 위반 시 관련법에 따라 처벌 받을 수 있음
  6. 본 지도에 의하여 측량할 수 없음

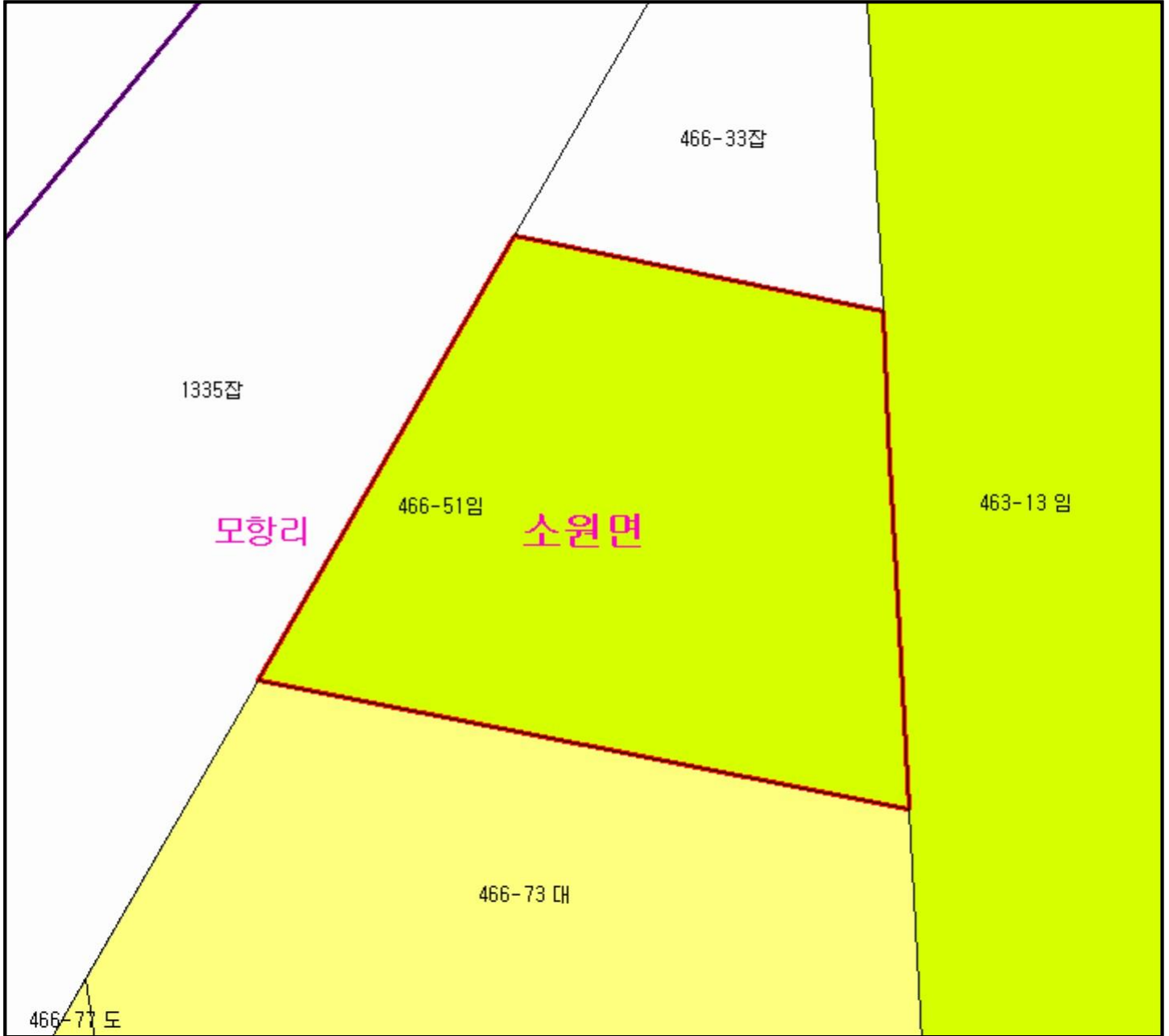


산시정보시스템  
 (http://flis.forestland.go.kr)  
 산림청 (http://www.forest.go.kr)

# 산 지구 분 도

( 보전산지 변경지정 [ 공익용 ▶ 임업용 ] )

NJ52-13-1-086



## 범 례

	공익용산지		지적선
	임업용산지		행정경계
	준보전산지		대상지역

지정권자 : 산림청장  
 고시일자 : 2016-07-20  
 고시번호 : 산림청고시 제2016-66호

- 비고 :
1. 측량의 기준 : 한국측지계
  2. 투영법 : 횡단 메르카토르도법(타원체는 베셀타원체)
  3. 높이의 기준 : 인천만의 평균해면
  4. 본 지도는 지적이 표시된 지형도 또는 지적선을 기준으로 작성하였음
  5. 본 지도는 산림청장의 사전승인없이 복제, 국외반출, 임의개재, 편집을 할 수 없으며, 위반 시 관련법에 따라 처벌 받을 수 있음
  6. 본 지도에 의하여 측량할 수 없음



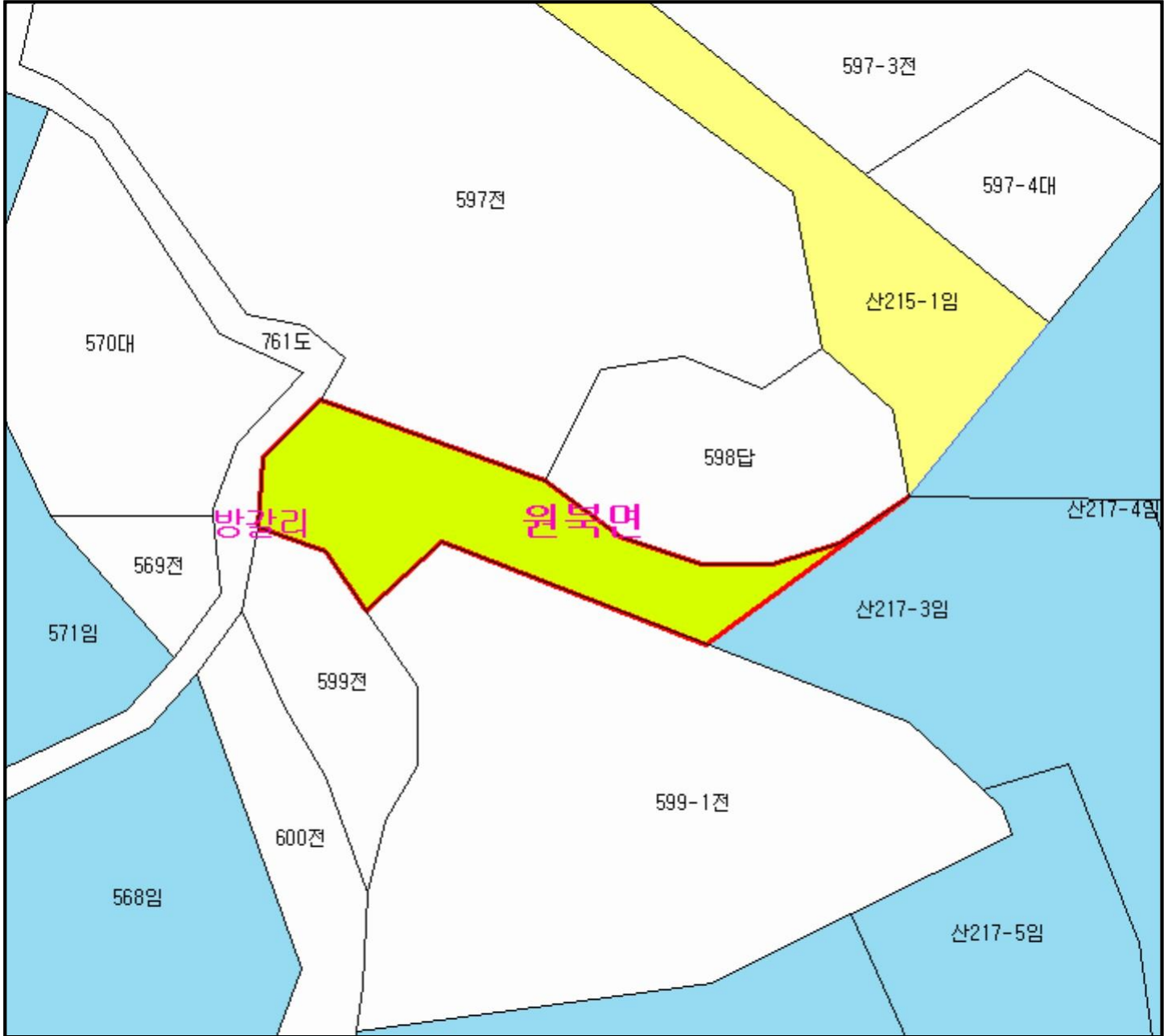
산시정보시스템  
 (<http://flis.forestland.go.kr>)  
 산림청 (<http://www.forest.go.kr>)

충청남도 태안군 소원면 모항리 일원

# 산 지구 분 도

( 보전산지 변경지정 [ 공익용 ▶ 임업용 ] )

NJ52-13-1-049



## 범 례

	공익용산지		지적선
	임업용산지		행정경계
	준보전산지		대상지역

지정권자 : 산림청장  
 고시일자 : 2016-07-20  
 고시번호 : 산림청고시 제2016-66호

- 비고 :
1. 측량의 기준 : 한국측지계
  2. 투영법 : 횡단 메르카토르도법(타원체는 베셀타원체)
  3. 높이의 기준 : 인천만의 평균해면
  4. 본 지도는 지적이 표시된 지형도 또는 지적선을 기준으로 작성하였음
  5. 본 지도는 산림청장의 사전승인없이 복제, 국외반출, 임의개재, 편집을 할 수 없으며, 위반 시 관련법에 따라 처벌 받을 수 있음
  6. 본 지도에 의하여 측량할 수 없음

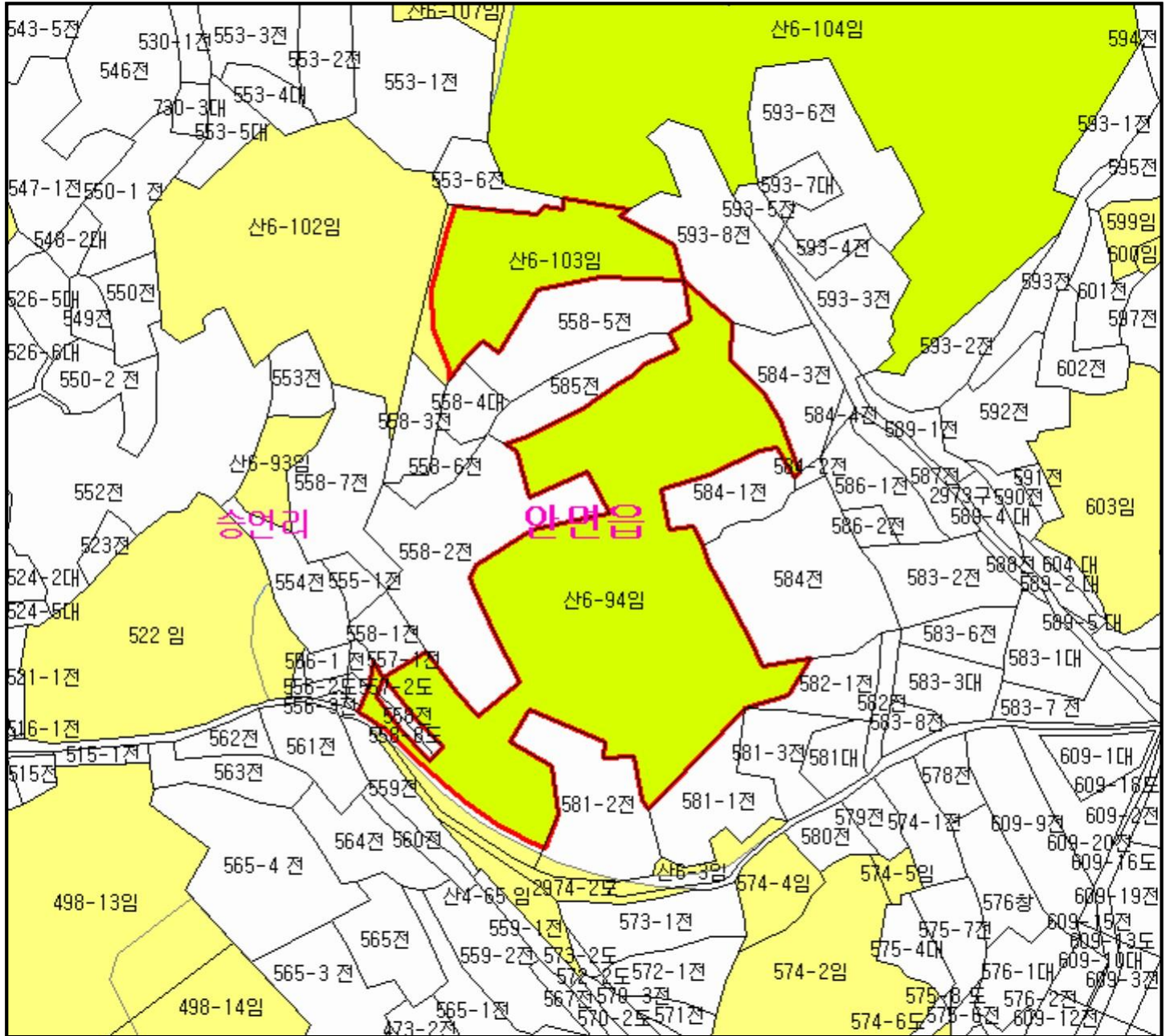


산시정보시스템  
 (http://flis.forestland.go.kr)  
 산림청 (http://www.forest.go.kr)

# 산지 구분도

(보전산지 변경지정 [공익용 ▶ 임업용])

NJ52-13-9-095



## 범례

	공익용산지		지적선
	임업용산지		행정경계
	준보전산지		대상지역

지정권자 : 산림청장  
 고시일자 : 2016-07-20  
 고시번호 : 산림청고시 제2016-66호

비고 :  
 1. 측량의 기준 : 한국측지계  
 2. 투영법 : 횡단 메르카토르도법(타원체는 베셀타원체)  
 3. 높이의 기준 : 인천만의 평균해면  
 4. 본 지도는 지적이 표시된 지형도 또는 지적선을 기준으로 작성하였음  
 5. 본 지도는 산림청장의 사전승인없이 복제, 국외반출, 임의개제, 편집을 할 수 없으며, 위반 시 관련법에 따라 처벌 받을 수 있음  
 6. 본 지도에 의하여 측량할 수 없음



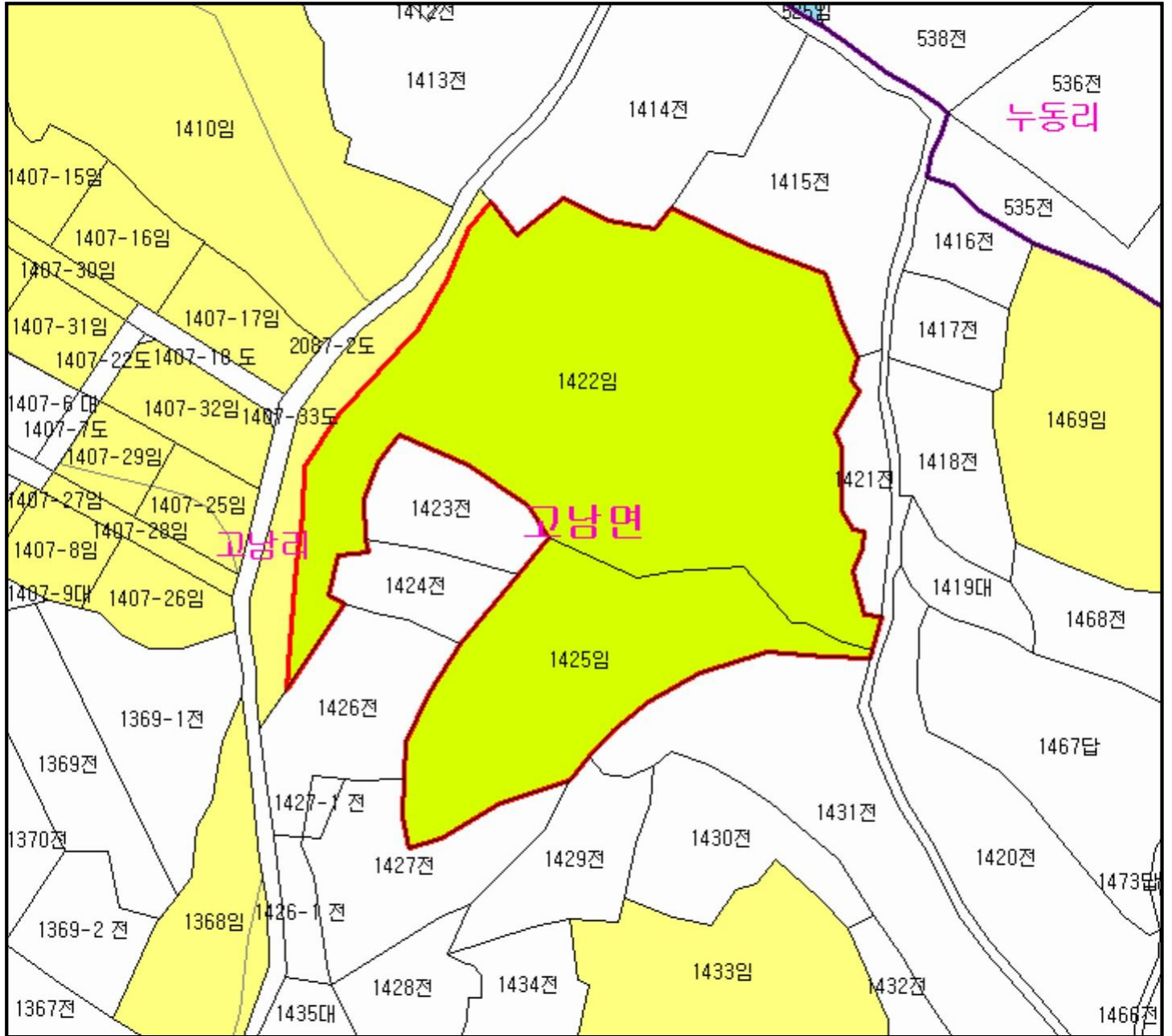
산시정보시스템  
 (http://flis.forestland.go.kr)  
 산림청 (http://www.forest.go.kr)





# 산지구분도

(보전산지 변경지정 [공익용 ▶ 임업용])

NJ52-13-16-027



## 범례

	공익용산지		지적선
	임업용산지		행정경계
	준보전산지		대상지역

지정권자 : 산림청장  
 고시일자 : 2016-07-20  
 고시번호 : 산림청고시 제2016-66호

비고 :

1. 측량의 기준 : 한국측지계
2. 투영법 : 횡단 메르카토르도법(타원체는 베셀타원체)
3. 높이의 기준 : 인천만의 평균해면
4. 본 지도는 지적이 표시된 지형도 또는 지적선을 기준으로 작성하였음
5. 본 지도는 산림청장의 사전승인없이 복제, 국외반출, 임의개재, 편집을 할 수 없으며, 위반 시 관련법에 따라 처벌 받을 수 있음
6. 본 지도에 의하여 측량할 수 없음

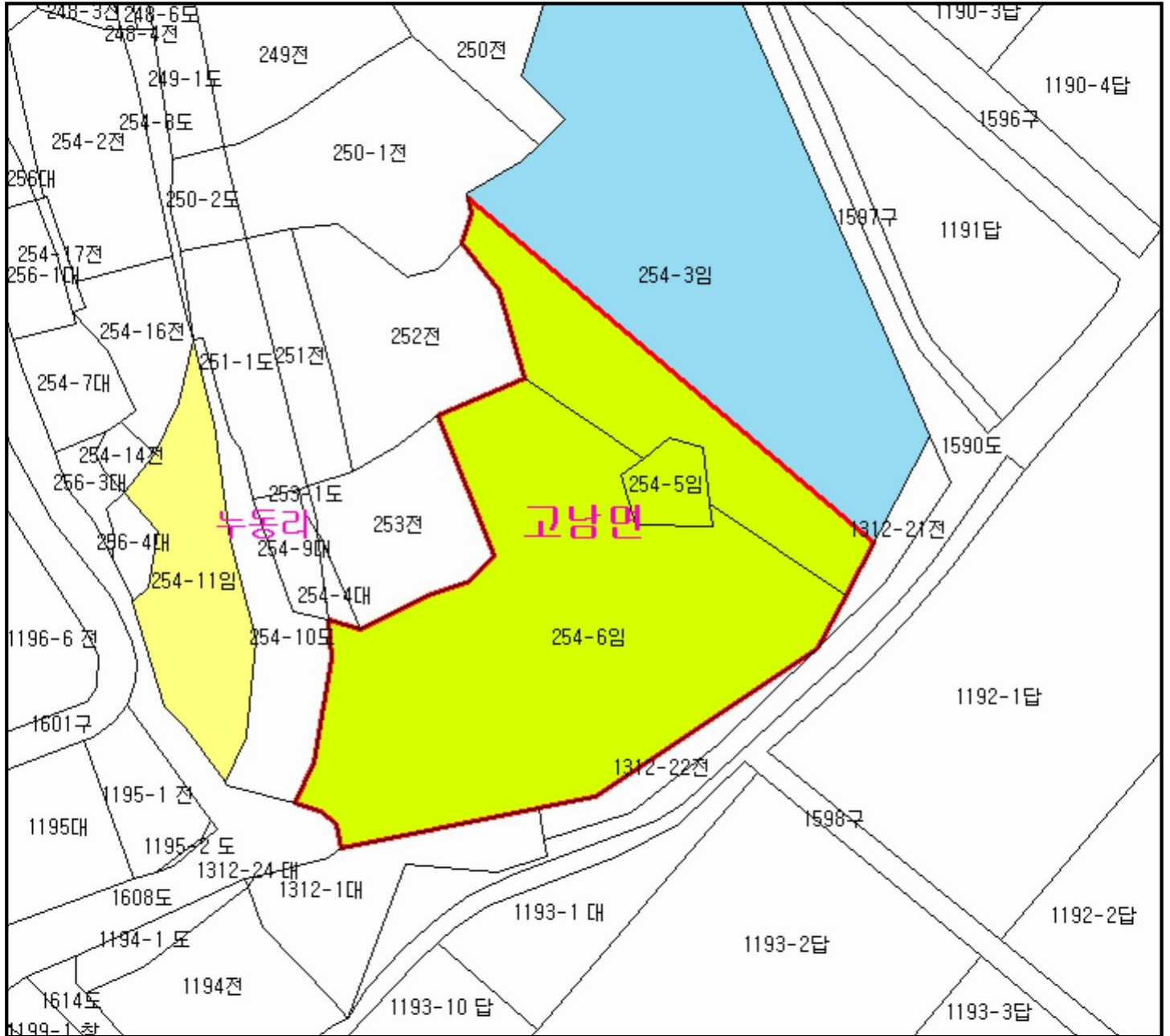


산시정보시스템  
<http://flis.forestland.go.kr>  
 산림청 <http://www.forest.go.kr>

# 산지 구분도

( 보전산지 변경지정 [ 공익용 ▶ 임업용 ] )

NJ52-13-16-027



## 범례

	공익용산지		지적선
	임업용산지		행정경계
	준보전산지		대상지역

지정권자 : 산림청장  
 고시일자 : 2016-07-20  
 고시번호 : 산림청고시 제2016-66호

- 비고 :
1. 측량의 기준 : 한국측지계
  2. 투영법 : 횡단 메르카토르도법(타원체는 베셀타원체)
  3. 높이의 기준 : 인천만의 평균해면
  4. 본 지도는 지적이 표시된 지형도 또는 지적선을 기준으로 작성하였음
  5. 본 지도는 산림청장의 사전승인없이 복제, 국외반출, 임의개제, 편집을 할 수 없으며, 위반 시 관련법에 따라 처벌 받을 수 있음
  6. 본 지도에 의하여 측량할 수 없음

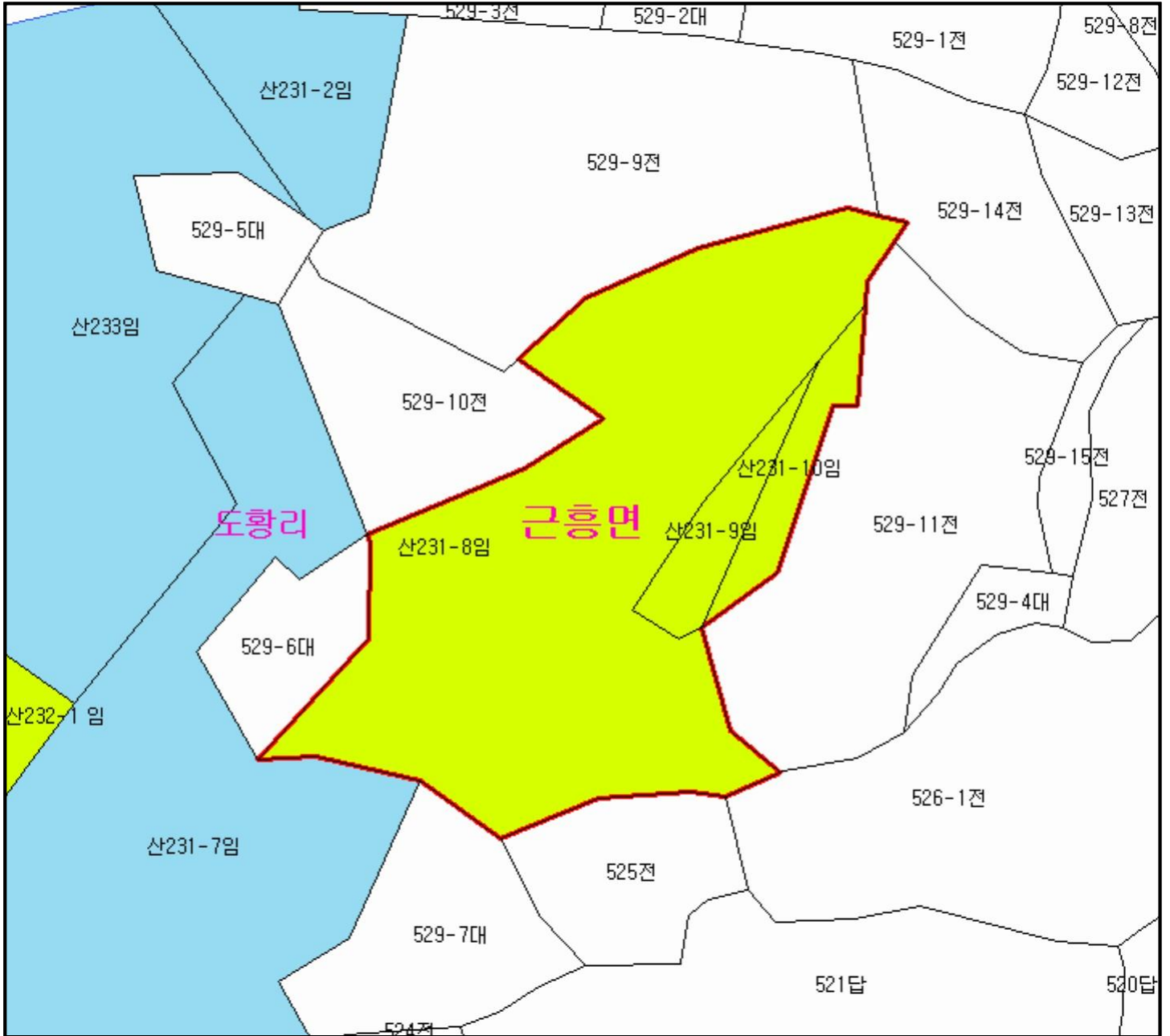


산시정보시스템  
 (http://flis.forestland.go.kr)  
 산림청 (http://www.forest.go.kr)

# 산 지구 분 도

( 보전산지 변경지정 [ 공익용 ▶ 임업용 ] )

NJ52-13-8-029



## 범 례

	공익용산지		지적선
	임업용산지		행정경계
	준보전산지		대상지역

지정권자 : 산림청장

고시일자 : 2016-07-20

고시번호 : 산림청고시 제2016-66호

비고 :

1. 측량의 기준 : 한국측지계
2. 투영법 : 횡단 메르카토르도법(타원체는 베셀타원체)
3. 높이의 기준 : 인천만의 평균해면
4. 본 지도는 지적이 표시된 지형도 또는 지적선을 기준으로 작성하였음
5. 본 지도는 산림청장의 사전승인없이 복제, 국외반출, 임의개재, 편집을 할 수 없으며, 위반 시 관련법에 따라 처벌 받을 수 있음
6. 본 지도에 의하여 측량할 수 없음

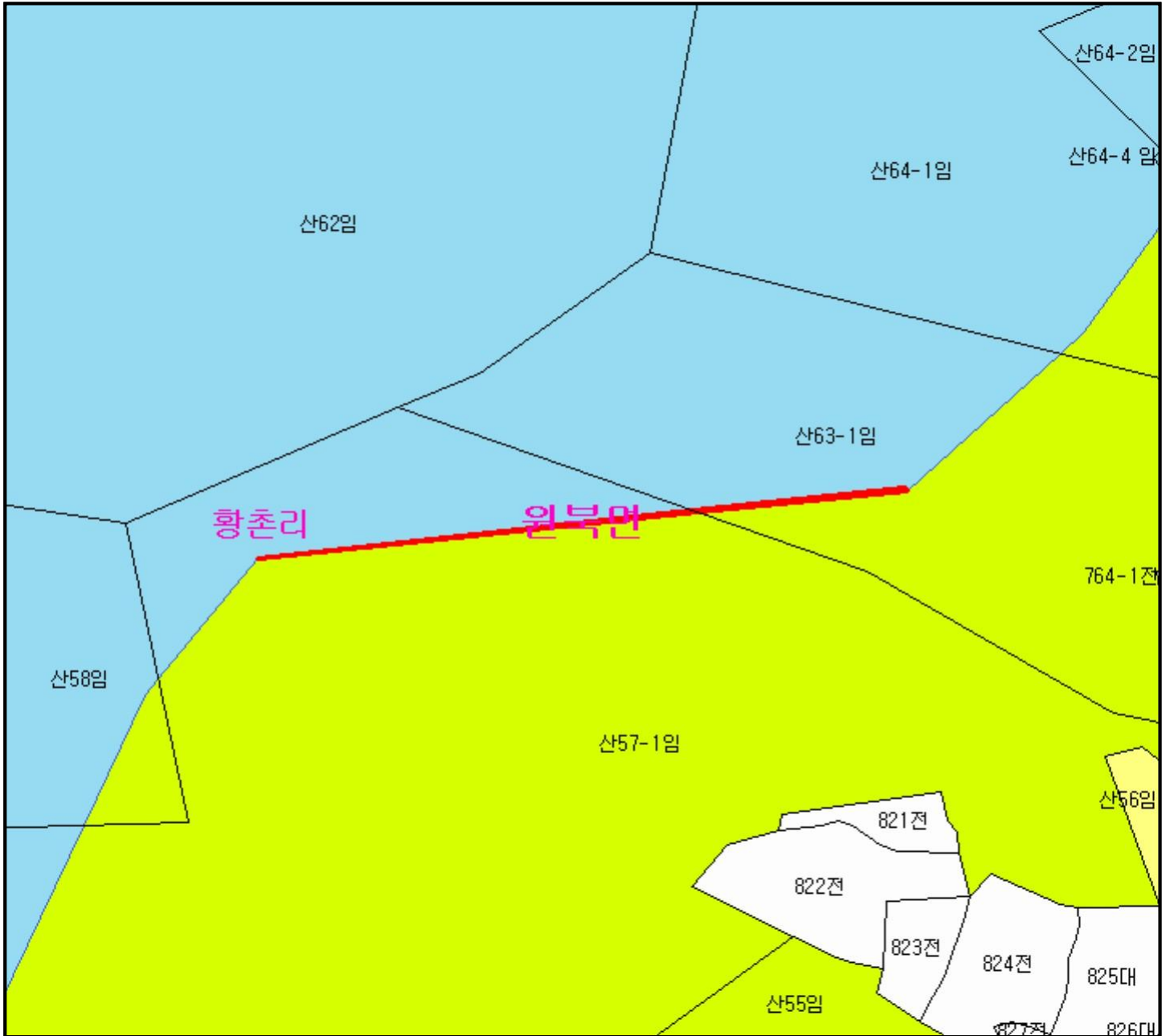


산시정보시스템  
(<http://flis.forestland.go.kr>)  
산림청 (<http://www.forest.go.kr>)

# 산 지구 분 도

( 보전산지 변경지정 [ 공익용 ▶ 임업용 ] )

NJ52-13-1-049



## 범 례

	공익용산지		지적선
	임업용산지		행정경계
	준보전산지		대상지역

지정권자 : 산림청장

고시일자 : 2016-07-20

고시번호 : 산림청고시 제2016-66호

비고 :

1. 측량의 기준 : 한국측지계
2. 투영법 : 횡단 메르카토르도법(타원체는 베셀타원체)
3. 높이의 기준 : 인천만의 평균해면
4. 본 지도는 지적이 표시된 지형도 또는 지적선을 기준으로 작성하였음
5. 본 지도는 산림청장의 사전승인없이 복제, 국외반출, 임의개재, 편집을 할 수 없으며, 위반 시 관련법에 따라 처벌 받을 수 있음
6. 본 지도에 의하여 측량할 수 없음



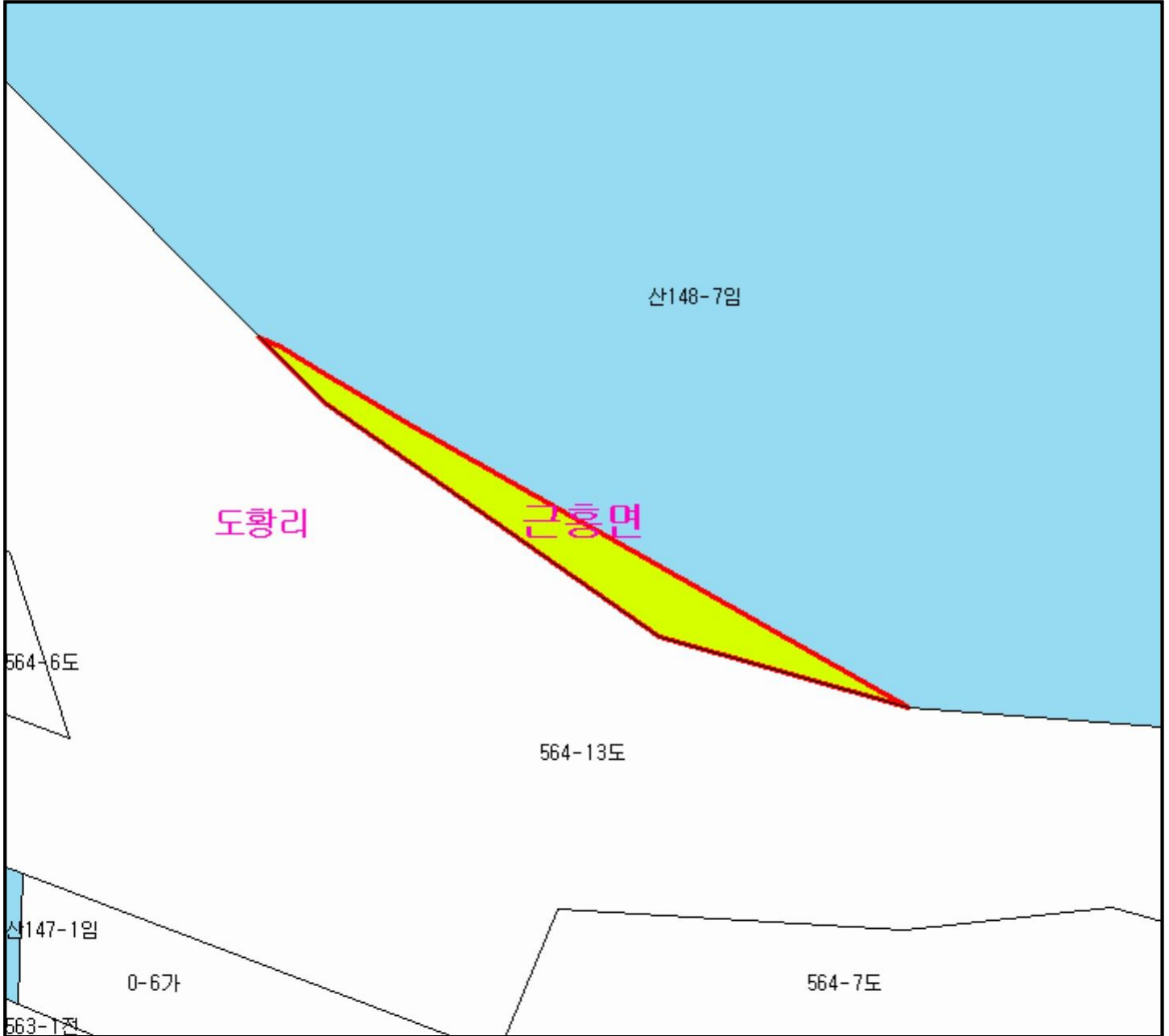
산시정보시스템  
(<http://flis.forestland.go.kr>)  
산림청 (<http://www.forest.go.kr>)







충청남도 태안군 원북면 황촌리 일원

# 산 지구 분 도

( 보전산지 변경지정 [ 공익용 ▶ 임업용 ] )

NJ52-13-8-029



범 례			
	공익용산지		지적선
	임업용산지		행정경계
	준보전산지		대상지역

지정권자 : 산림청장  
 고시일자 : 2016-07-20  
 고시번호 : 산림청고시 제2016-66호

- 비고 :
1. 측량의 기준 : 한국측지계
  2. 투영법 : 횡단 메르카토르도법(타원체는 베셀타원체)
  3. 높이의 기준 : 인천만의 평균해면
  4. 본 지도는 지적이 표시된 지형도 또는 지적선을 기준으로 작성하였음
  5. 본 지도는 산림청장의 사전승인없이 복제, 국외반출, 임의개재, 편집을 할 수 없으며, 위반 시 관련법에 따라 처벌 받을 수 있음
  6. 본 지도에 의하여 측량할 수 없음

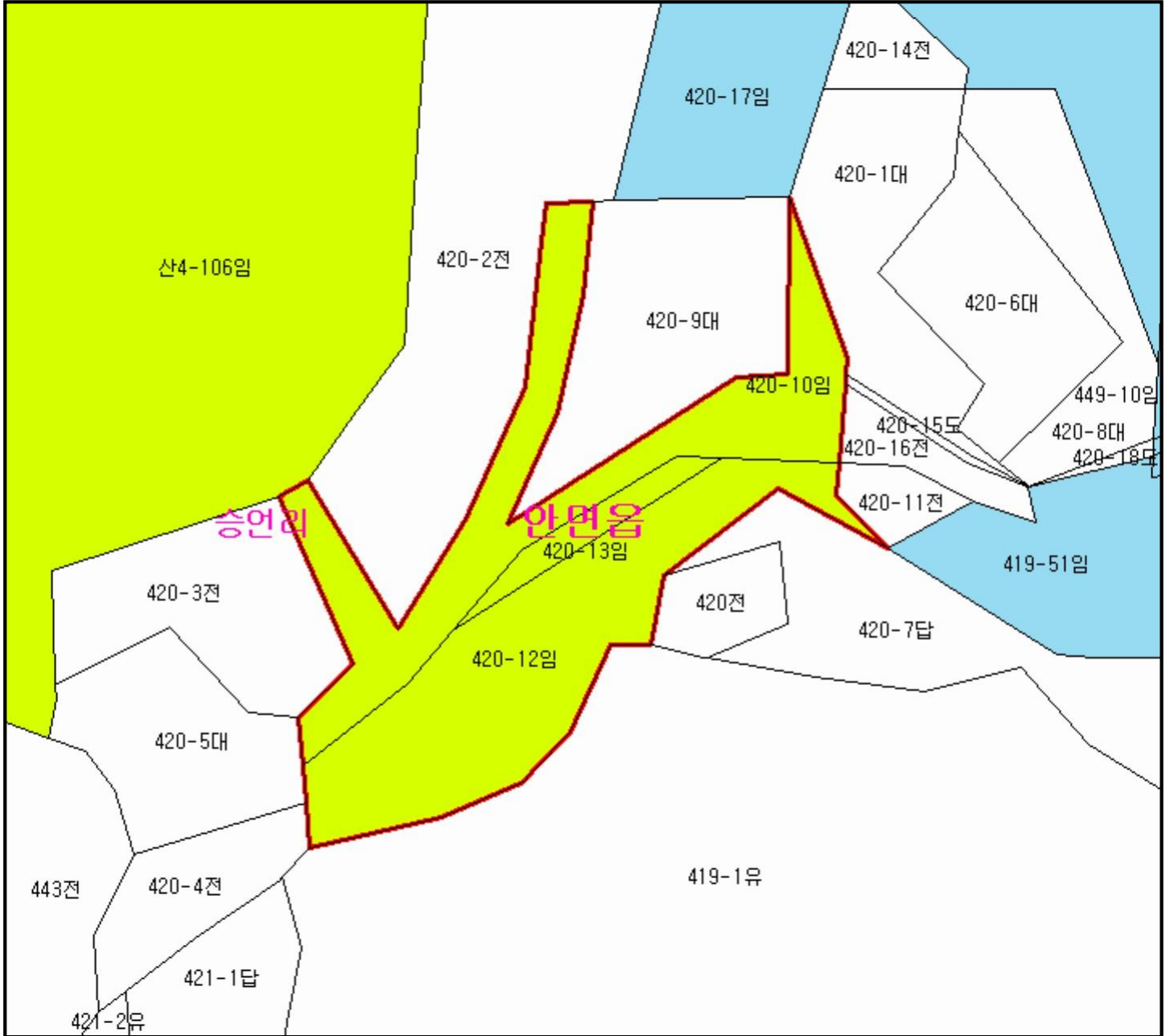


산시정보시스템  
 (<http://flis.forestland.go.kr>)  
 산림청 (<http://www.forest.go.kr>)

# 산 지구 분 도

( 보전산지 변경지정 [ 공익용 ▶ 임업용 ] )

NJ52-13-9-095



## 범 례

	공익용산지		지적선
	임업용산지		행정경계
	준보전산지		대상지역

지정권자 : 산림청장

고시일자 : 2016-07-20

고시번호 : 산림청고시 제2016-66호

비고 :

1. 측량의 기준 : 한국측지계
2. 투영법 : 횡단 메르카토르도법(타원체는 베셀타원체)
3. 높이의 기준 : 인천만의 평균해면
4. 본 지도는 지적이 표시된 지형도 또는 지적선을 기준으로 작성하였음
5. 본 지도는 산림청장의 사전승인없이 복제, 국외반출, 임의개재, 편집을 할 수 없으며, 위반 시 관련법에 따라 처벌 받을 수 있음
6. 본 지도에 의하여 측량할 수 없음



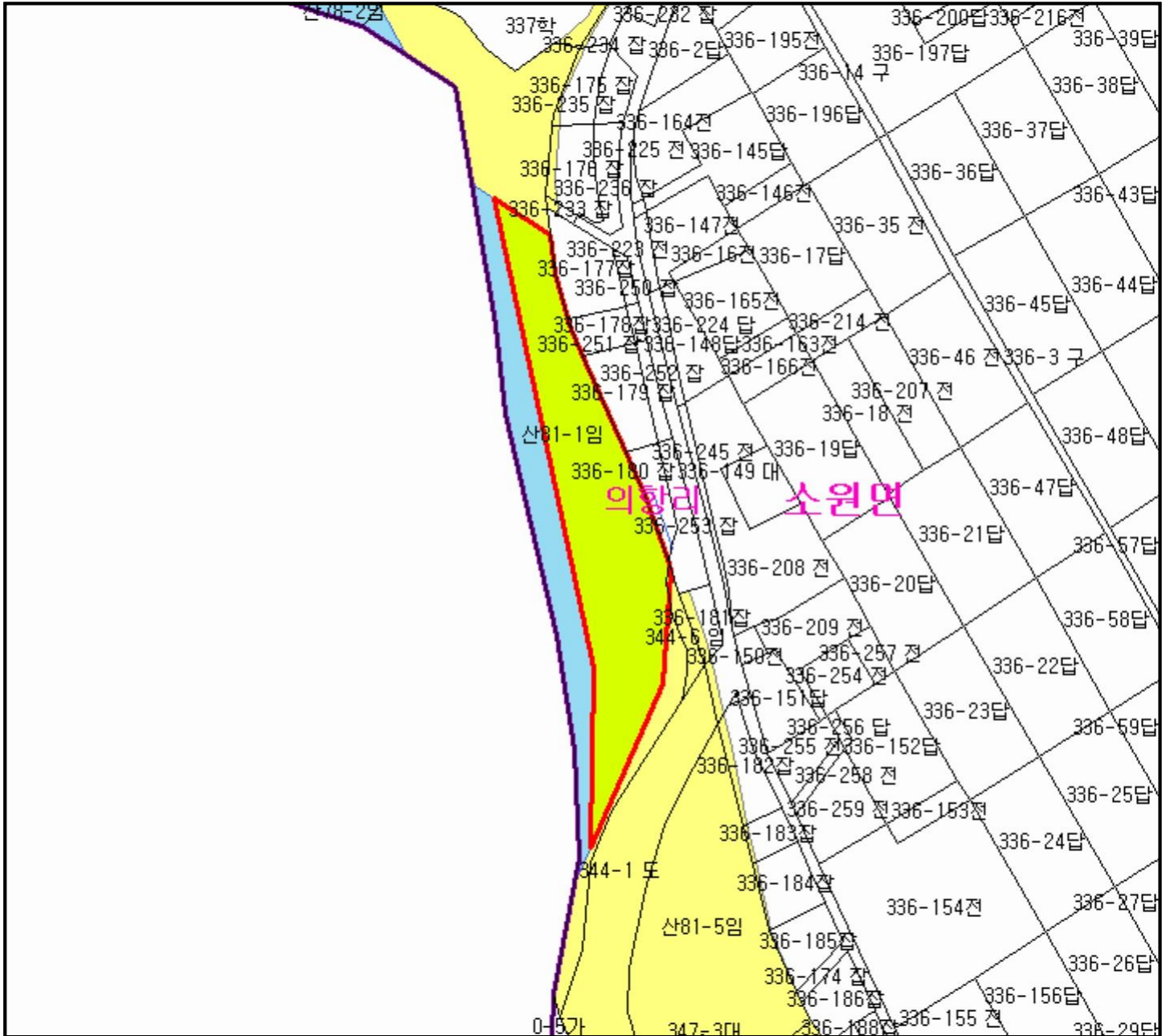
산시경보시스템  
(<http://flis.forestland.go.kr>)  
산림청 (<http://www.forest.go.kr>)

충청남도 태안군 안면읍 승언리 일원

# 산지 구분도

(보전산지 변경지정 [공익용 ▶ 임업용])

NJ52-13-1-077



## 범례

	공익용산지		지적선
	임업용산지		행정경계
	준보전산지		대상지역

지정권자 : 산림청장

고시일자 : 2016-07-20

고시번호 : 산림청고시 제2016-66호

비고 :

1. 측량의 기준 : 한국측지계
2. 투영법 : 횡단 메르카토르도법(타원체는 베셀타원체)
3. 높이의 기준 : 인천만의 평균해면
4. 본 지도는 지적이 표시된 지형도 또는 지적선을 기준으로 작성하였음
5. 본 지도는 산림청장의 사전승인없이 복제, 국외반출, 임의개재, 편집을 할 수 없으며, 위반 시 관련법에 따라 처벌 받을 수 있음
6. 본 지도에 의하여 측량할 수 없음



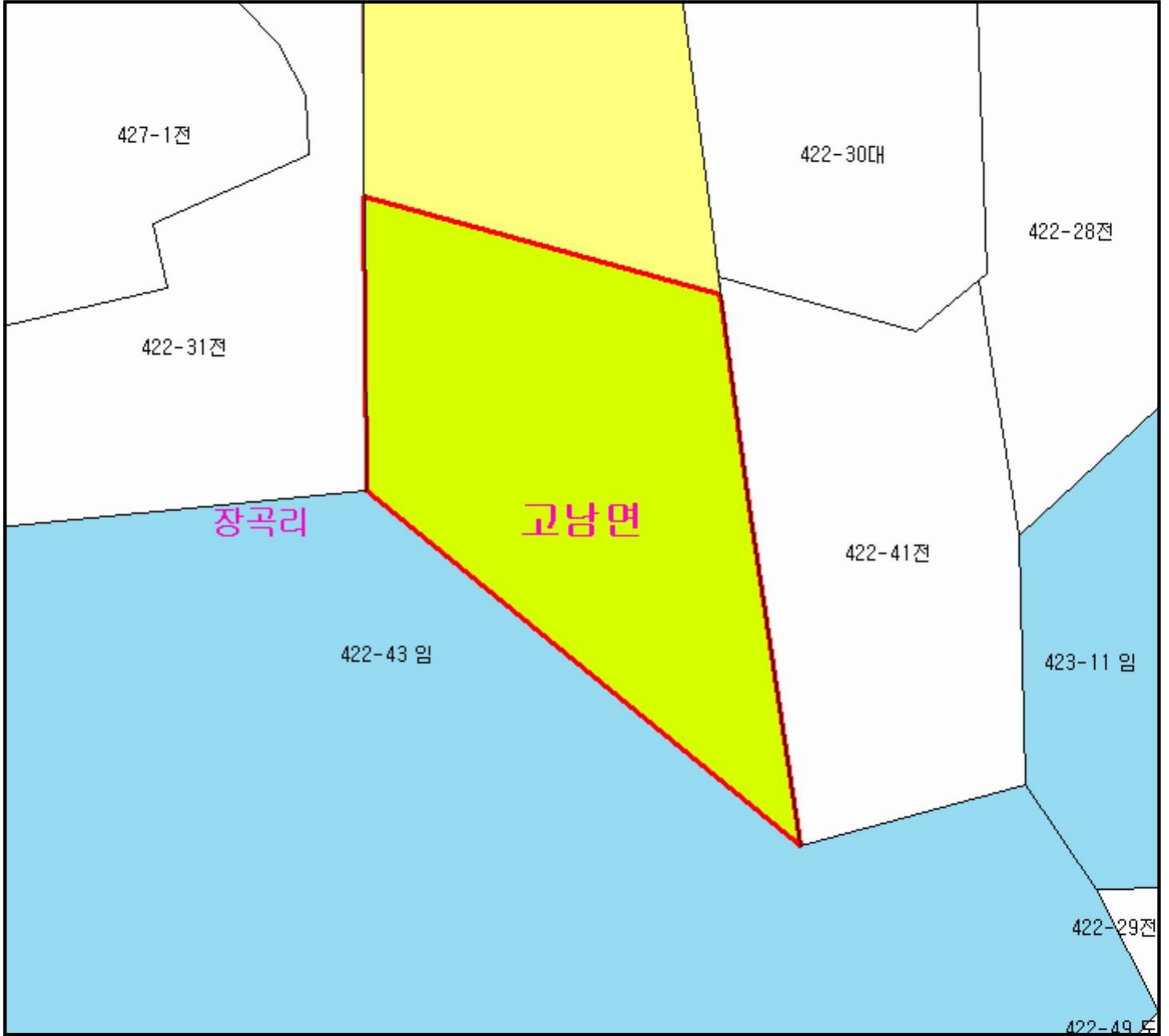
산시정보시스템  
(<http://flis.forestland.go.kr>)  
산림청 (<http://www.forest.go.kr>)

충청남도 태안군 소원면 의항리 일원

# 산 지 구 분 도

( 보전산지 변경지정 [ 공익용 ▶ 임업용 ] )

NJ52-13-16-036



## 범 례

	공익용산지		지적선
	임업용산지		행정경계
	준보전산지		대상지역

지정권자 : 산림청장  
 고시일자 : 2016-07-20  
 고시번호 : 산림청고시 제2016-66호

- 비고 :
1. 측량의 기준 : 한국측지계
  2. 투영법 : 횡단 메르카토르도법(타원체는 베셀타원체)
  3. 높이의 기준 : 인천만의 평균해면
  4. 본 지도는 지적이 표시된 지형도 또는 지적선을 기준으로 작성하였음
  5. 본 지도는 산림청장의 사전승인없이 복제, 국외반출, 임의개재, 편집을 할 수 없으며, 위반 시 관련법에 따라 처벌 받을 수 있음
  6. 본 지도에 의하여 측량할 수 없음



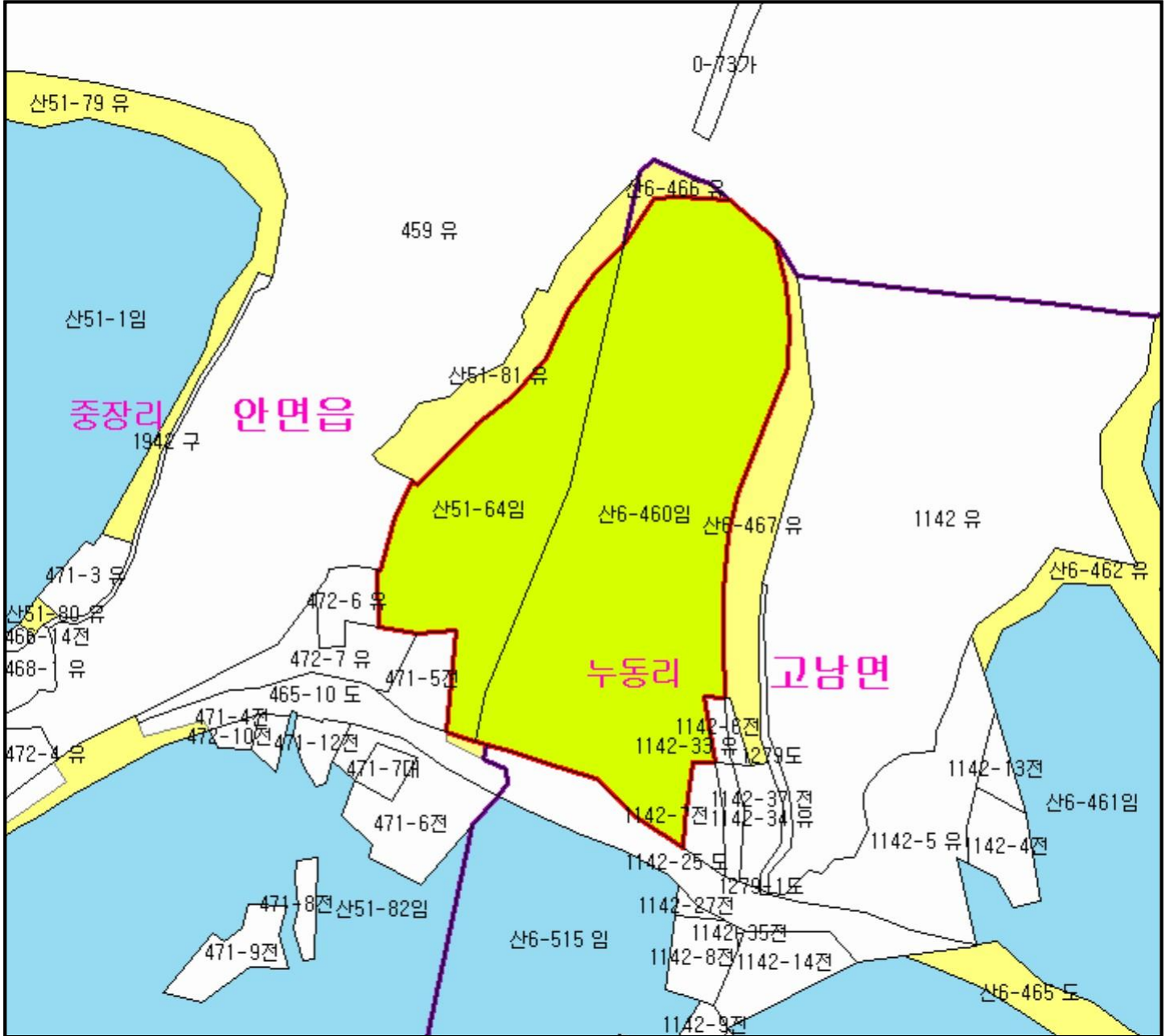
산시정보시스템  
 (http://flis.forestland.go.kr)  
 산림청 (http://www.forest.go.kr)



# 산지 구분도

( 보전산지 변경지정 [ 공익용 ▶ 임업용 ] )

NJ52-13-16-016



## 범례

	공익용산지		지적선
	임업용산지		행정경계
	준보전산지		대상지역

지정권자 : 산림청장  
 고시일자 : 2016-07-20  
 고시번호 : 산림청고시 제2016-66호

- 비고 :
1. 측량의 기준 : 한국측지계
  2. 투영법 : 횡단 메르카토르도법(타원체는 베셀타원체)
  3. 높이의 기준 : 인천만의 평균해면
  4. 본 지도는 지적이 표시된 지형도 또는 지적선을 기준으로 작성하였음
  5. 본 지도는 산림청장의 사전승인없이 복제, 국외반출, 임의개재, 편집을 할 수 없으며, 위반 시 관련법에 따라 처벌 받을 수 있음
  6. 본 지도에 의하여 측량할 수 없음

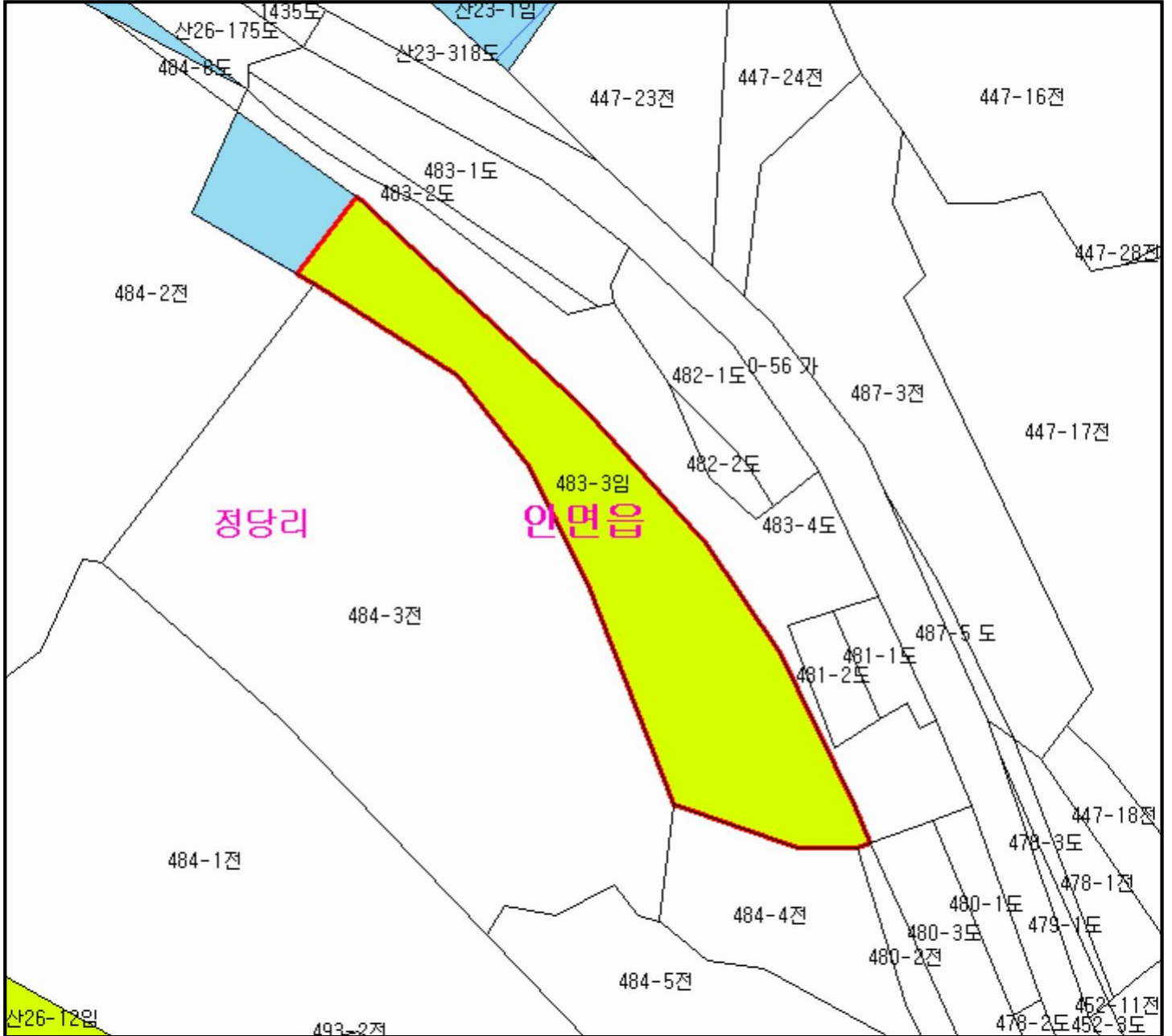


산시정보시스템  
 (http://flis.forestland.go.kr)  
 산림청 (http://www.forest.go.kr)

# 산 지 구 분 도

( 보전산지 변경지정 [ 공익용 ▶ 임업용 ] )

NJ52-13-9-085



## 범 례

	공익용산지		지적선
	임업용산지		행정경계
	준보전산지		대상지역

지정권자 : 산림청장  
 고시일자 : 2016-07-20  
 고시번호 : 산림청고시 제2016-66호

- 비고 :
1. 측량의 기준 : 한국측지계
  2. 투영법 : 횡단 메르카토르도법(타원체는 베셀타원체)
  3. 높이의 기준 : 인천만의 평균해면
  4. 본 지도는 지적이 표시된 지형도 또는 지적선을 기준으로 작성하였음
  5. 본 지도는 산림청장의 사전승인없이 복제, 국외반출, 임의개재, 편집을 할 수 없으며, 위반 시 관련법에 따라 처벌 받을 수 있음
  6. 본 지도에 의하여 측량할 수 없음



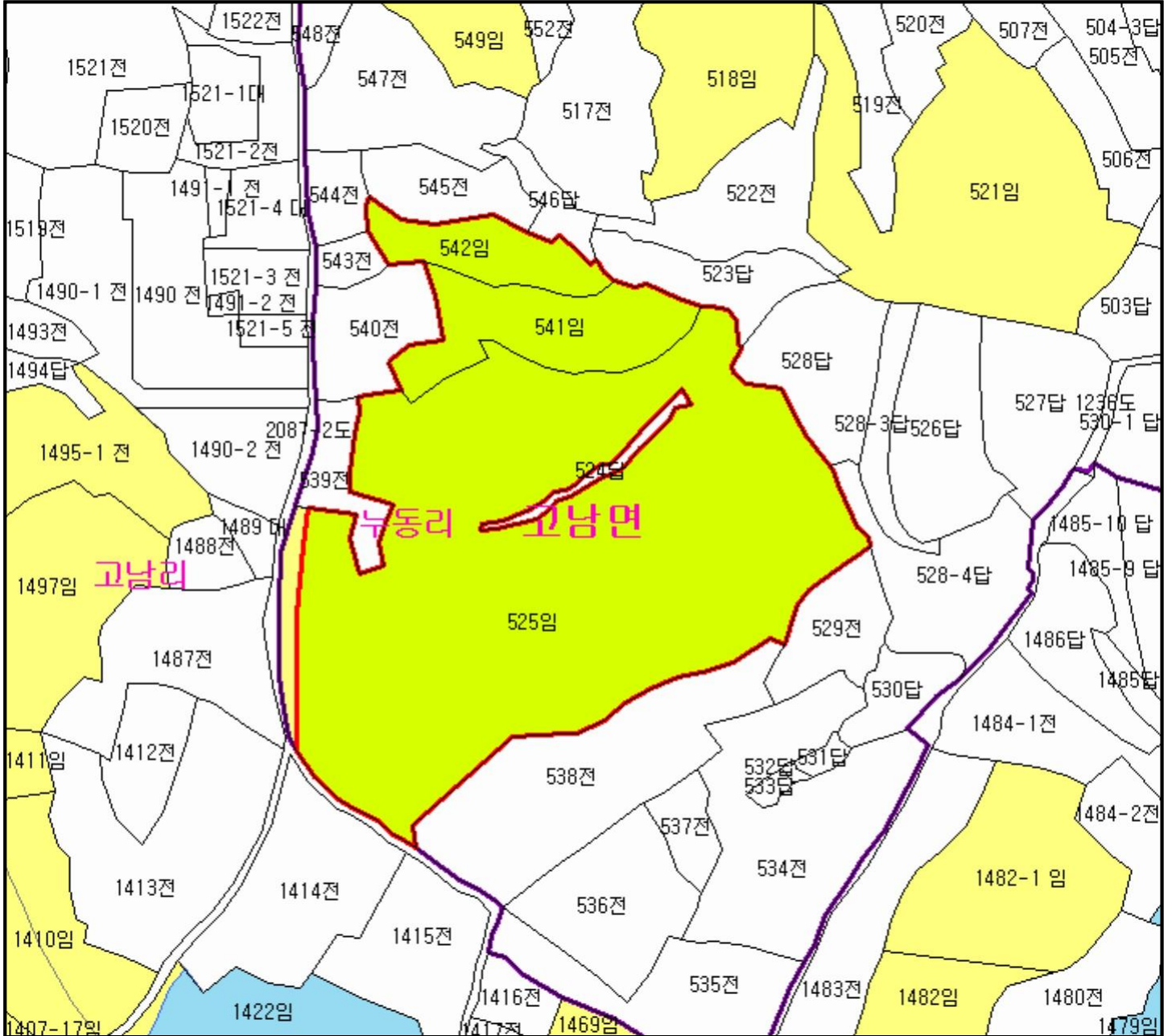
산시정보시스템  
 (http://flis.forestland.go.kr)  
 산림청 (http://www.forest.go.kr)

충청남도 태안군 안면읍 정당리 일원

# 산지 구분도

(보전산지 변경지정 [공익용 ▶ 임업용])

NJ52-13-16-027



## 범례

	공익용산지		지적선
	임업용산지		행정경계
	준보전산지		대상지역

지정권자 : 산림청장  
 고시일자 : 2016-07-20  
 고시번호 : 산림청고시 제2016-66호

비고 :  
 1. 측량의 기준 : 한국측지계  
 2. 투영법 : 횡단 메르카토르도법(타원체는 베셀타원체)  
 3. 높이의 기준 : 인천만의 평균해면  
 4. 본 지도는 지적이 표시된 지형도 또는 지적선을 기준으로 작성하였음  
 5. 본 지도는 산림청장의 사전승인없이 복제, 국외반출, 임의개재, 편집을 할 수 없으며, 위반 시 관련법에 따라 처벌 받을 수 있음  
 6. 본 지도에 의하여 측량할 수 없음



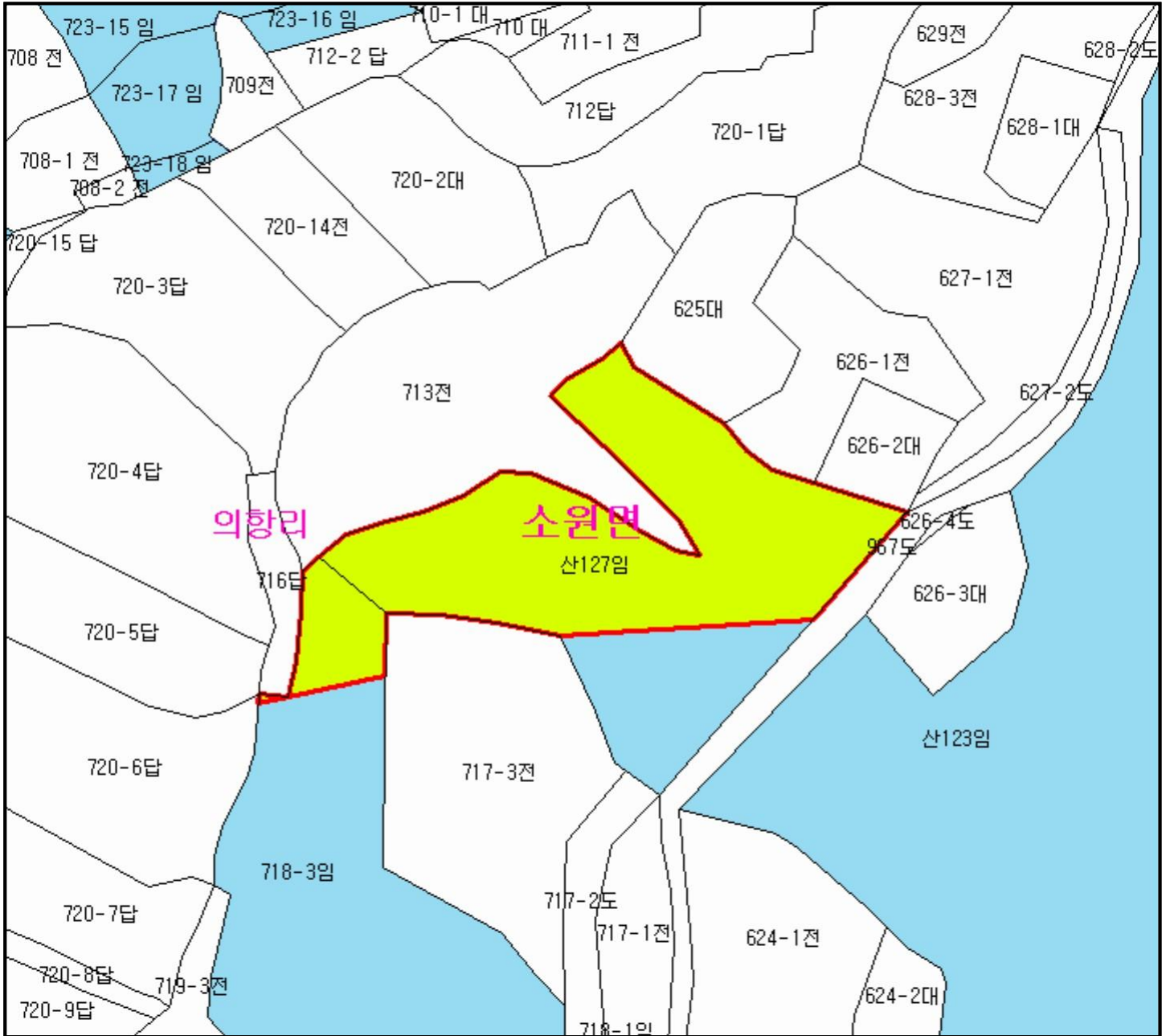
산시정보시스템  
 (http://flis.forestland.go.kr)  
 산림청 (http://www.forest.go.kr)

충청남도 태안군 고남면 누동리 일원

# 산지 구분도

(보전산지 변경지정 [공익용 ▶ 임업용])

NJ52-13-1-077



## 범례

	공익용산지		지적선
	임업용산지		행정경계
	준보전산지		대상지역

지정권자 : 산림청장  
 고시일자 : 2016-07-20  
 고시번호 : 산림청고시 제2016-66호

- 비고 :
1. 측량의 기준 : 한국측지계
  2. 투영법 : 횡단 메르카토르도법(타원체는 베셀타원체)
  3. 높이의 기준 : 인천만의 평균해면
  4. 본 지도는 지적이 표시된 지형도 또는 지적선을 기준으로 작성하였음
  5. 본 지도는 산림청장의 사전승인없이 복제, 국외반출, 임의개제, 편집을 할 수 없으며, 위반 시 관련법에 따라 처벌 받을 수 있음
  6. 본 지도에 의하여 측량할 수 없음

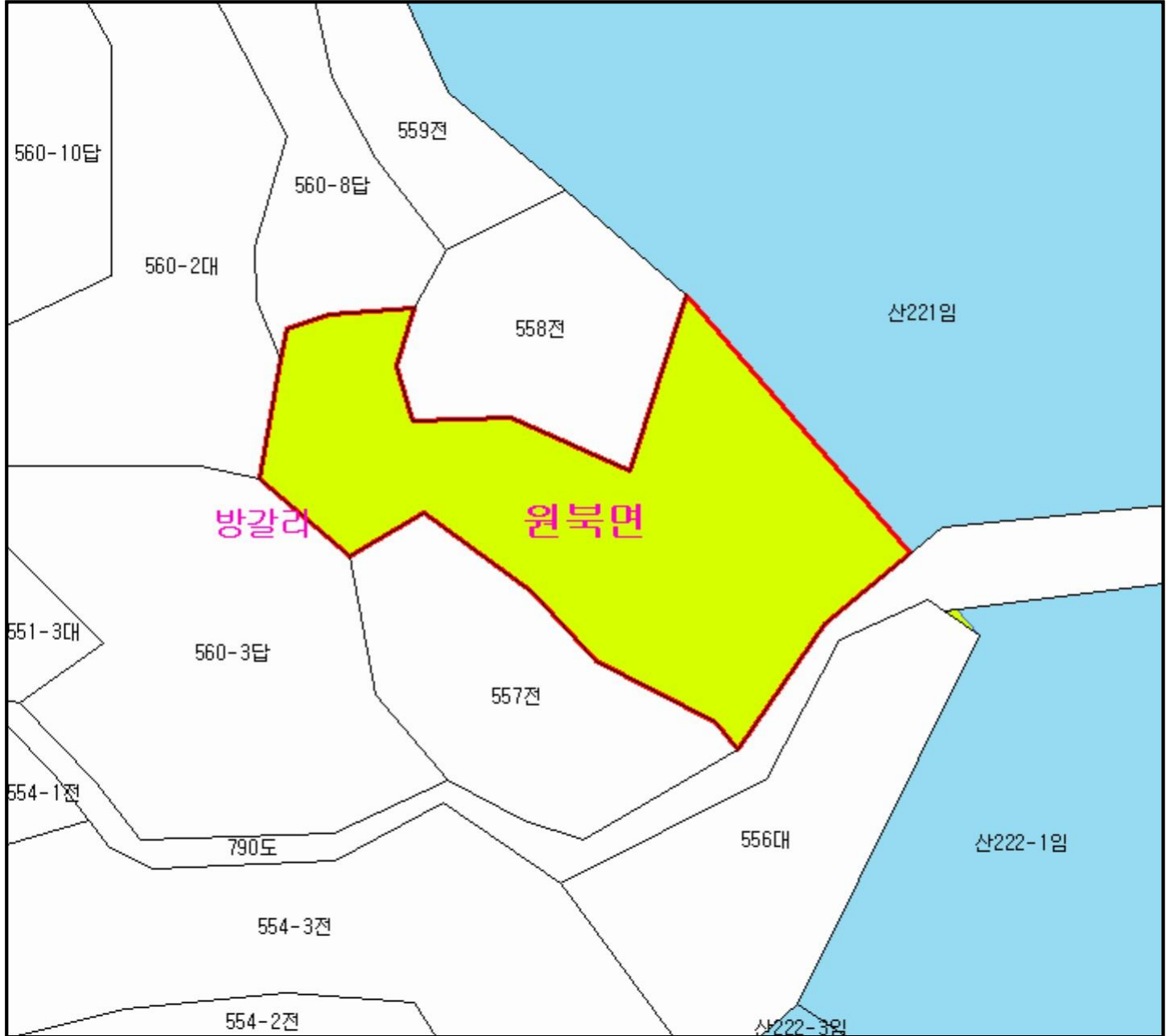


산시정보시스템  
 (http://flis.forestland.go.kr)  
 산림청 (http://www.forest.go.kr)


# 산 지구 분 도

( 보전산지 변경지정 [ 공익용 ▶ 임업용 ] )

NJ52-13-1-049



## 범 례

	공익용산지		지적선
	임업용산지		행정경계
	준보전산지		대상지역

지정권자 : 산림청장  
 고시일자 : 2016-07-20  
 고시번호 : 산림청고시 제2016-66호

- 비고 :
1. 측량의 기준 : 한국측지계
  2. 투영법 : 횡단 메르카토르도법(타원체는 베셀타원체)
  3. 높이의 기준 : 인천만의 평균해면
  4. 본 지도는 지적이 표시된 지형도 또는 지적선을 기준으로 작성하였음
  5. 본 지도는 산림청장의 사전승인없이 복제, 국외반출, 임의개재, 편집을 할 수 없으며, 위반 시 관련법에 따라 처벌 받을 수 있음
  6. 본 지도에 의하여 측량할 수 없음

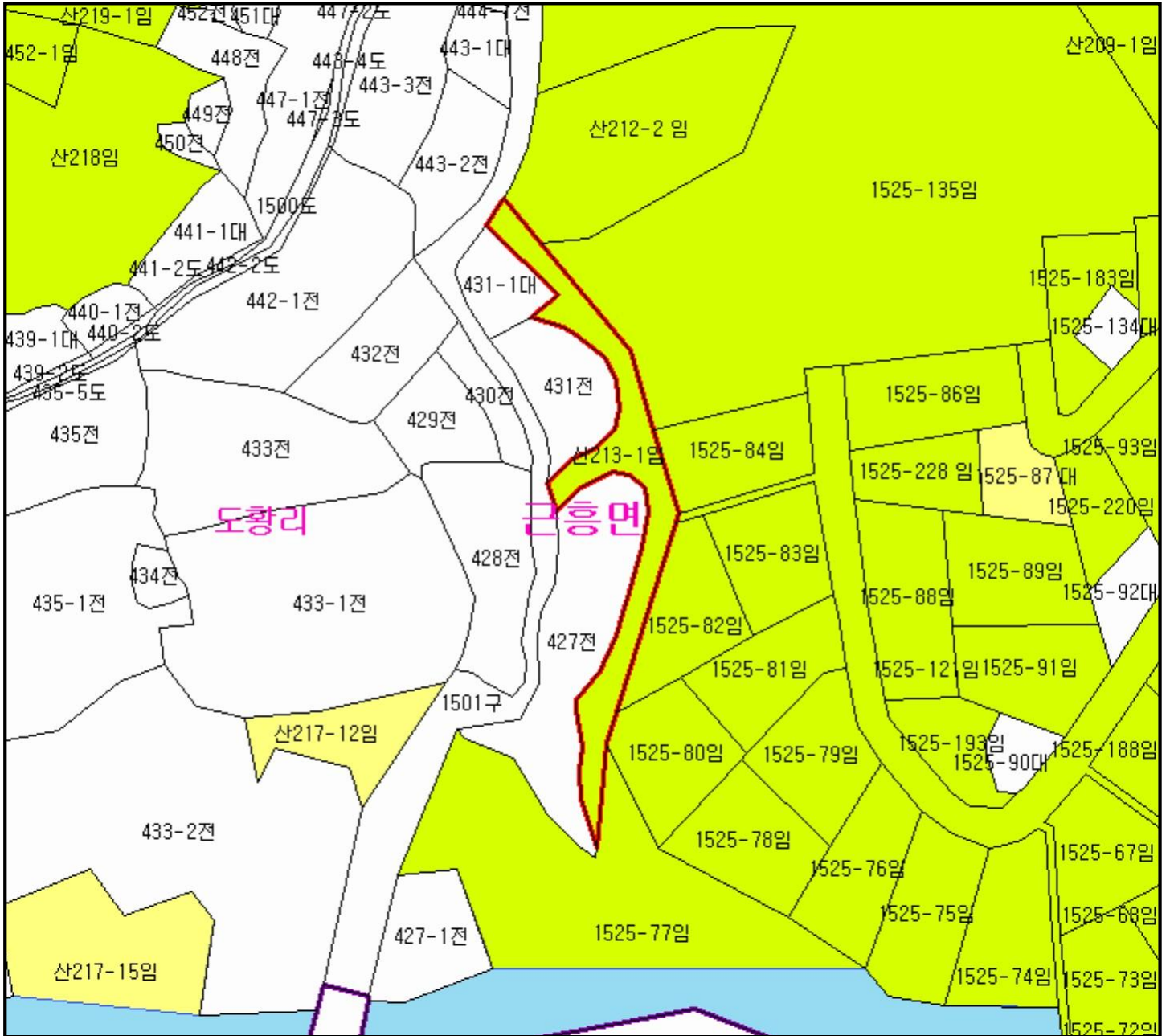


산시정보시스템  
 (http://flis.forestland.go.kr)  
 산림청 (http://www.forest.go.kr)

# 산 지구 분 도

( 보전산지 변경지정 [ 공익용 ▶ 임업용 ] )

NJ52-13-8-029



## 범 례

	공익용산지		지적선
	임업용산지		행정경계
	준보전산지		대상지역

지정권자 : 산림청장  
 고시일자 : 2016-07-20  
 고시번호 : 산림청고시 제2016-66호

- 비고 :
1. 측량의 기준 : 한국측지계
  2. 투영법 : 횡단 메르카토르도법(타원체는 베셀타원체)
  3. 높이의 기준 : 인천만의 평균해면
  4. 본 지도는 지적이 표시된 지형도 또는 지적선을 기준으로 작성하였음
  5. 본 지도는 산림청장의 사전승인없이 복제, 국외반출, 임의개제, 편집을 할 수 없으며, 위반 시 관련법에 따라 처벌 받을 수 있음
  6. 본 지도에 의하여 측량할 수 없음

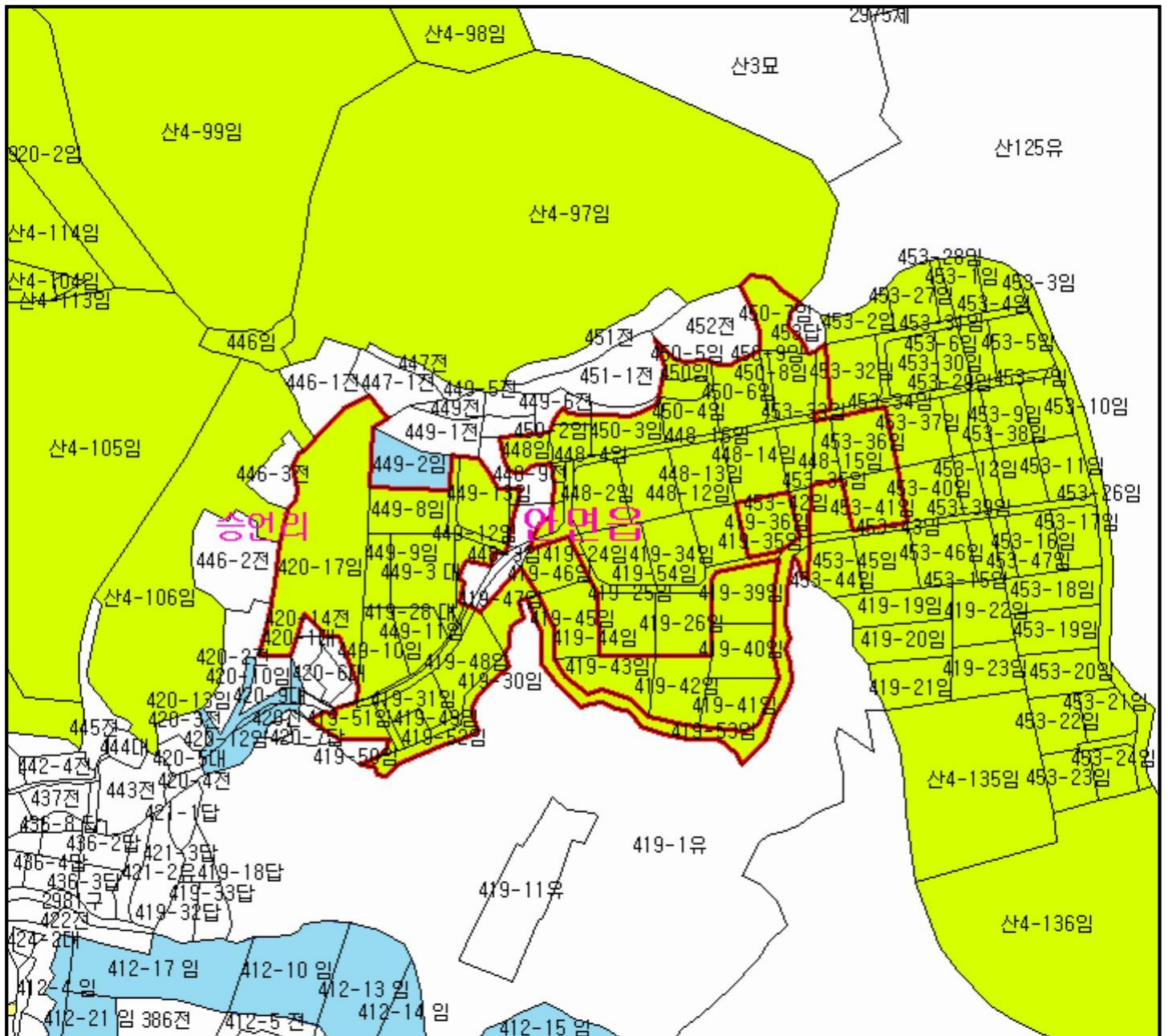


산시정보시스템  
 (http://flis.forestland.go.kr)  
 산림청 (http://www.forest.go.kr)







# 산지 구분도

(보전산지 변경지정 [공익용 ▶ 임업용])

NJ52-13-9-095



## 범례

	공익용산지		지적선
	임업용산지		행정경계
	준보전산지		대상지역

지정권자 : 산림청장  
 고시일자 : 2016-07-20  
 고시번호 : 산림청고시 제2016-66호

비고 :  
 1. 측량의 기준 : 한국측지계  
 2. 투영법 : 횡단 메르카토르도법(타원체는 베셀타원체)  
 3. 높이의 기준 : 인천만의 평균해면  
 4. 본 지도는 지적이 표시된 지형도 또는 지적선을 기준으로 작성하였음  
 5. 본 지도는 산림청장의 사전승인없이 복제, 국외반출, 임의개제, 편집을 할 수 없으며, 위반 시 관련법에 따라 처벌 받을 수 있음  
 6. 본 지도에 의하여 측량할 수 없음

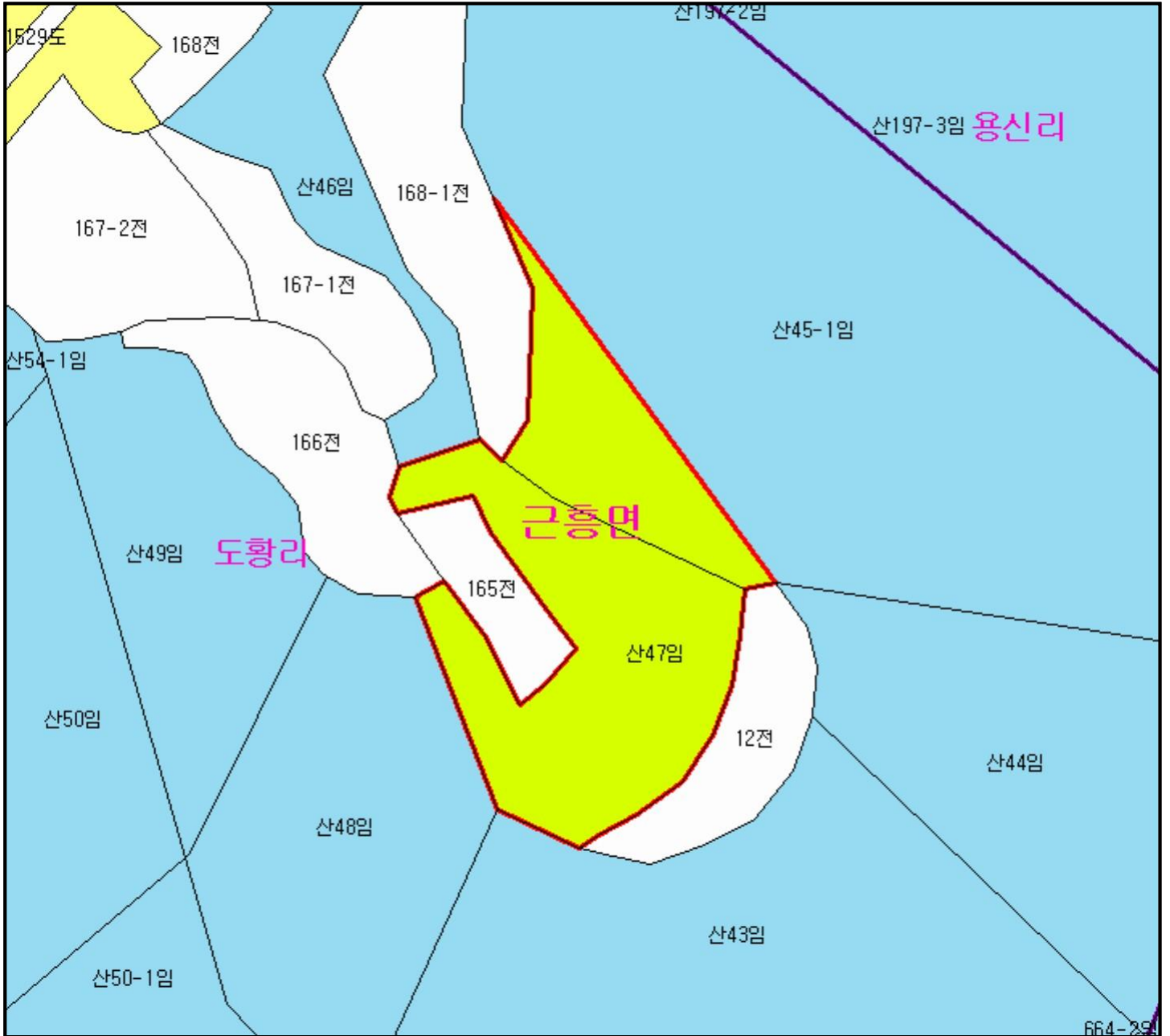


산시정보시스템  
 (http://flis.forestland.go.kr)  
 산림청 (http://www.forest.go.kr)

# 산 지구 분 도

( 보전산지 변경지정 [ 공익용 ▶ 임업용 ] )

NJ52-13-8-030



## 범 례

	공익용산지		지적선
	임업용산지		행정경계
	준보전산지		대상지역

지정권자 : 산림청장  
 고시일자 : 2016-07-20  
 고시번호 : 산림청고시 제2016-66호

- 비고 :
1. 측량의 기준 : 한국측지계
  2. 투영법 : 횡단 메르카토르도법(타원체는 베셀타원체)
  3. 높이의 기준 : 인천만의 평균해면
  4. 본 지도는 지적이 표시된 지형도 또는 지적선을 기준으로 작성하였음
  5. 본 지도는 산림청장의 사전승인없이 복제, 국외반출, 임의개재, 편집을 할 수 없으며, 위반 시 관련법에 따라 처벌 받을 수 있음
  6. 본 지도에 의하여 측량할 수 없음



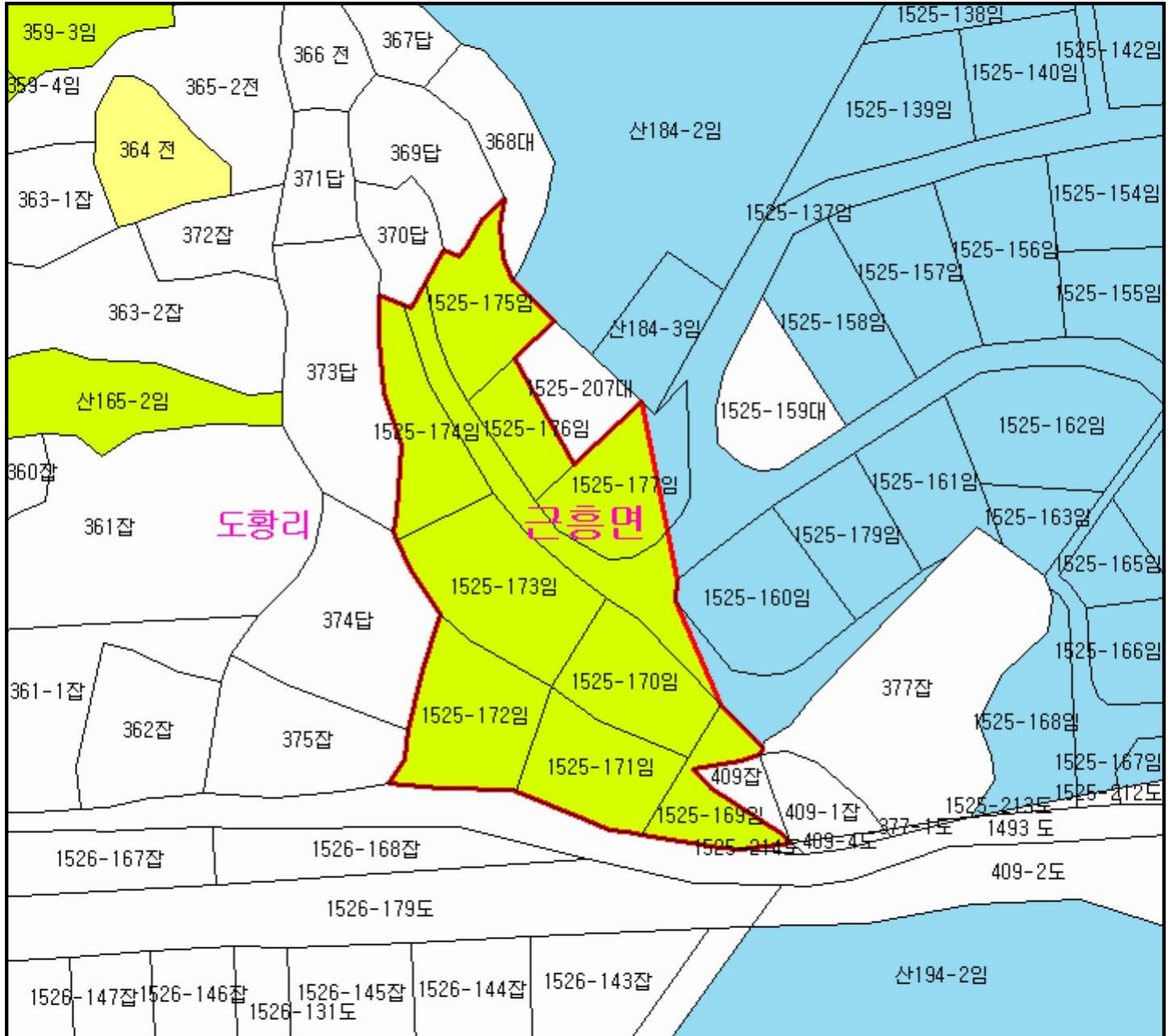
산시정보시스템  
 (http://flis.forestland.go.kr)  
 산림청 (http://www.forest.go.kr)



# 산 지구 분도

( 보전산지 변경지정 [ 공익용 ▶ 임업용 ] )

NJ52-13-8-029



## 범례

	공익용산지		지적선
	임업용산지		행정경계
	준보전산지		대상지역

지정권자 : 산림청장  
 고시일자 : 2016-07-20  
 고시번호 : 산림청고시 제2016-66호

- 비고 :
1. 측량의 기준 : 한국측지계
  2. 투영법 : 횡단 메르카토르도법(타원체는 베셀타원체)
  3. 높이의 기준 : 인천만의 평균해면
  4. 본 지도는 지적이 표시된 지형도 또는 지적선을 기준으로 작성하였음
  5. 본 지도는 산림청장의 사전승인없이 복제, 국외반출, 임의개재, 편집을 할 수 없으며, 위반 시 관련법에 따라 처벌 받을 수 있음
  6. 본 지도에 의하여 측량할 수 없음

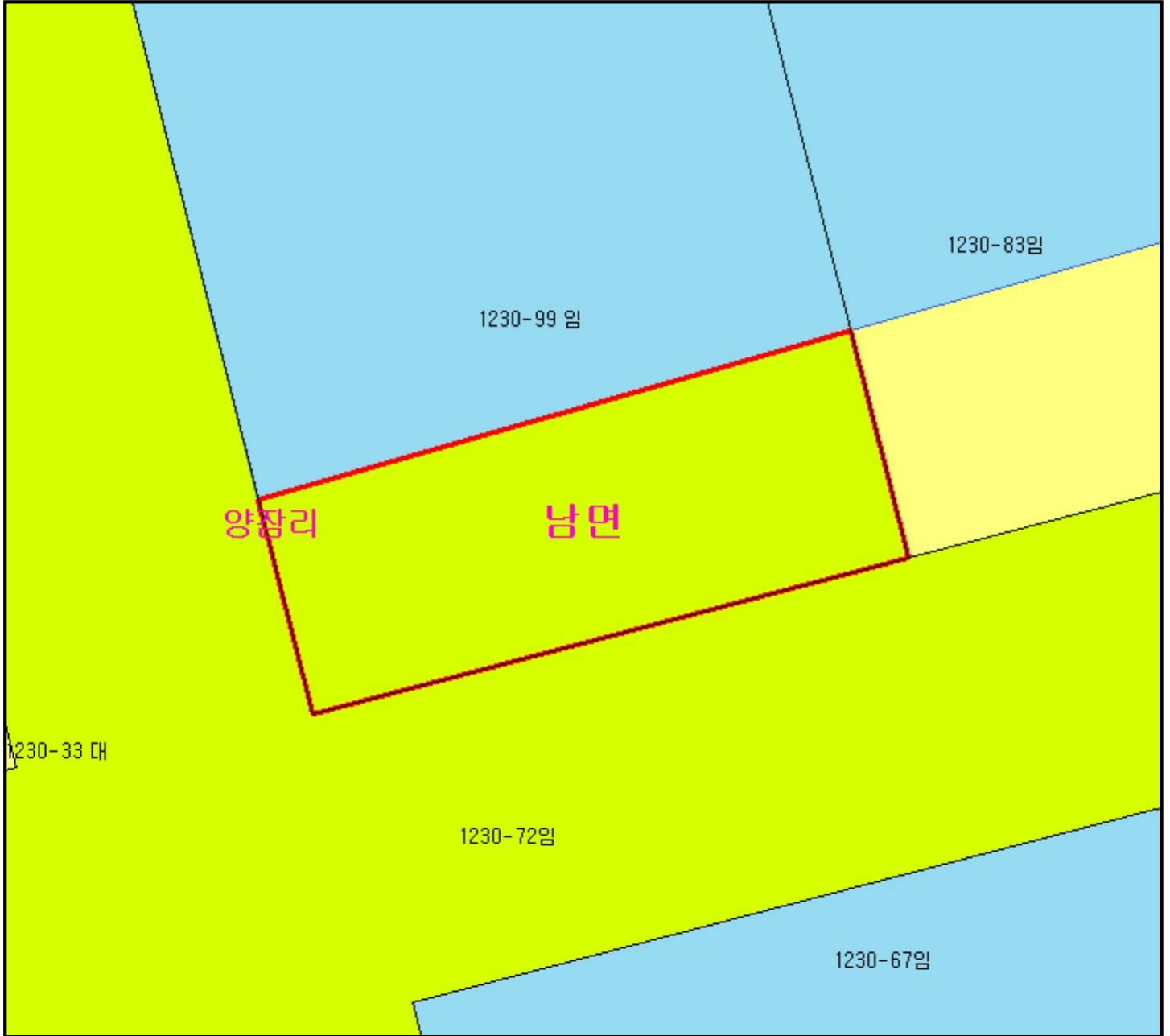


산시정보시스템  
 (http://flis.forestland.go.kr)  
 산림청 (http://www.forest.go.kr)

# 산지 구분도

(보전산지 변경지정 [공익용 ▶ 임업용])

NJ52-13-9-043



## 범례

	공익용산지		지적선
	임업용산지		행정경계
	준보전산지		대상지역

지정권자 : 산림청장

고시일자 : 2016-07-20

고시번호 : 산림청고시 제2016-66호

비고 :

1. 측량의 기준 : 한국측지계
2. 투영법 : 횡단 메르카토르도법(타원체는 베셀타원체)
3. 높이의 기준 : 인천만의 평균해면
4. 본 지도는 지적이 표시된 지형도 또는 지적선을 기준으로 작성하였음
5. 본 지도는 산림청장의 사전승인없이 복제, 국외반출, 임의개재, 편집을 할 수 없으며, 위반 시 관련법에 따라 처벌 받을 수 있음
6. 본 지도에 의하여 측량할 수 없음



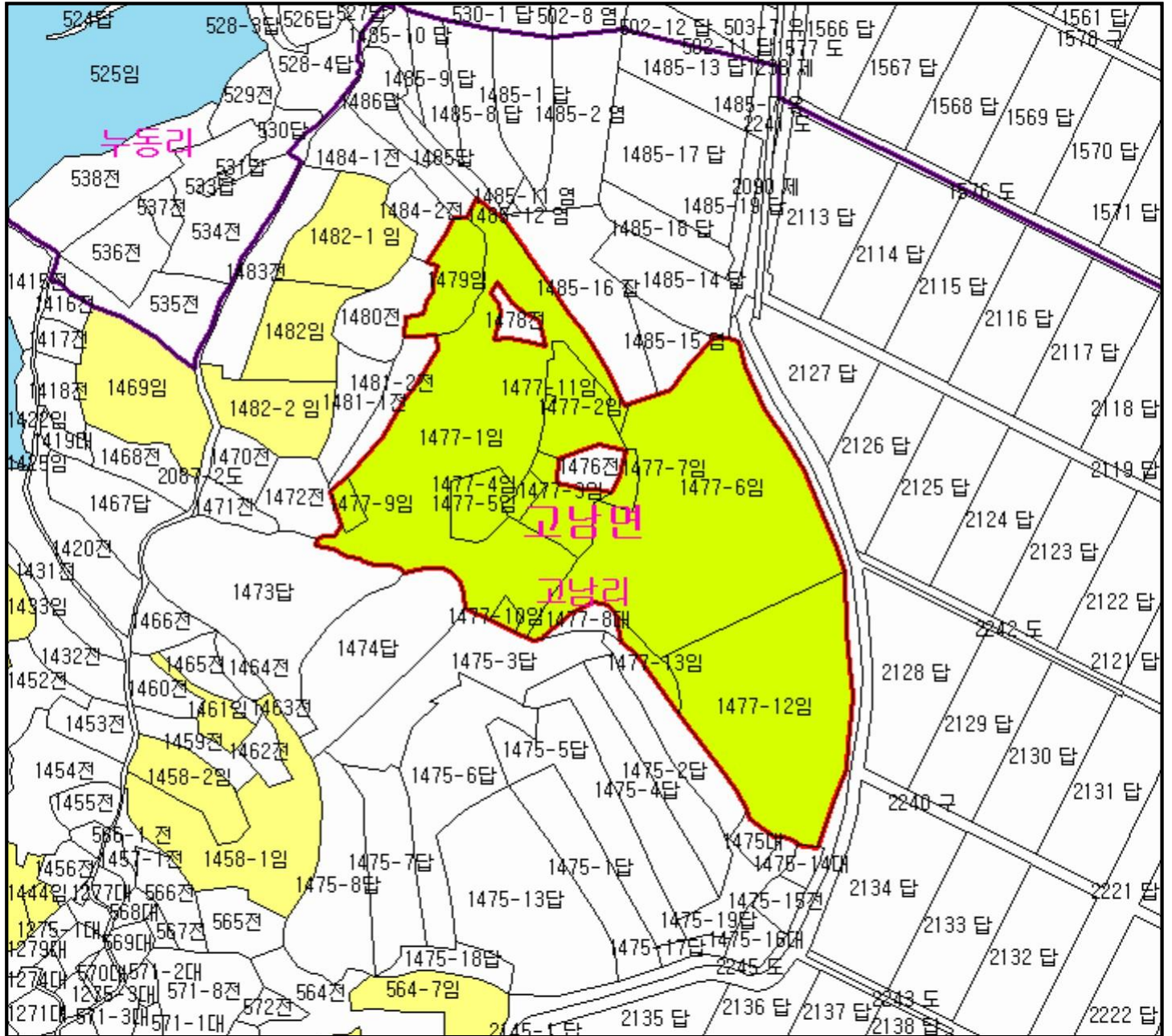
산시정보시스템  
(<http://flis.forestland.go.kr>)  
산림청 (<http://www.forest.go.kr>)

충청남도 태안군 남면 양잠리 일원





# 산 지구 분도

(보전산지 변경지정 [공익용 ▶ 임업용])

NJ52-13-16-027



## 범례

	공익용산지		지적선
	임업용산지		행정경계
	준보전산지		대상지역

지정권자 : 산림청장  
 고시일자 : 2016-07-20  
 고시번호 : 산림청고시 제2016-66호

비고 :  
 1. 측량의 기준 : 한국측지계  
 2. 투영법 : 횡단 메르카토르도법(타원체는 베셀타원체)  
 3. 높이의 기준 : 인천만의 평균해면  
 4. 본 지도는 지적이 표시된 지형도 또는 지적선을 기준으로 작성하였음  
 5. 본 지도는 산림청장의 사전승인없이 복제, 국외반출, 임의개제, 편집을 할 수 없으며, 위반 시 관련법에 따라 처벌 받을 수 있음  
 6. 본 지도에 의하여 측량할 수 없음

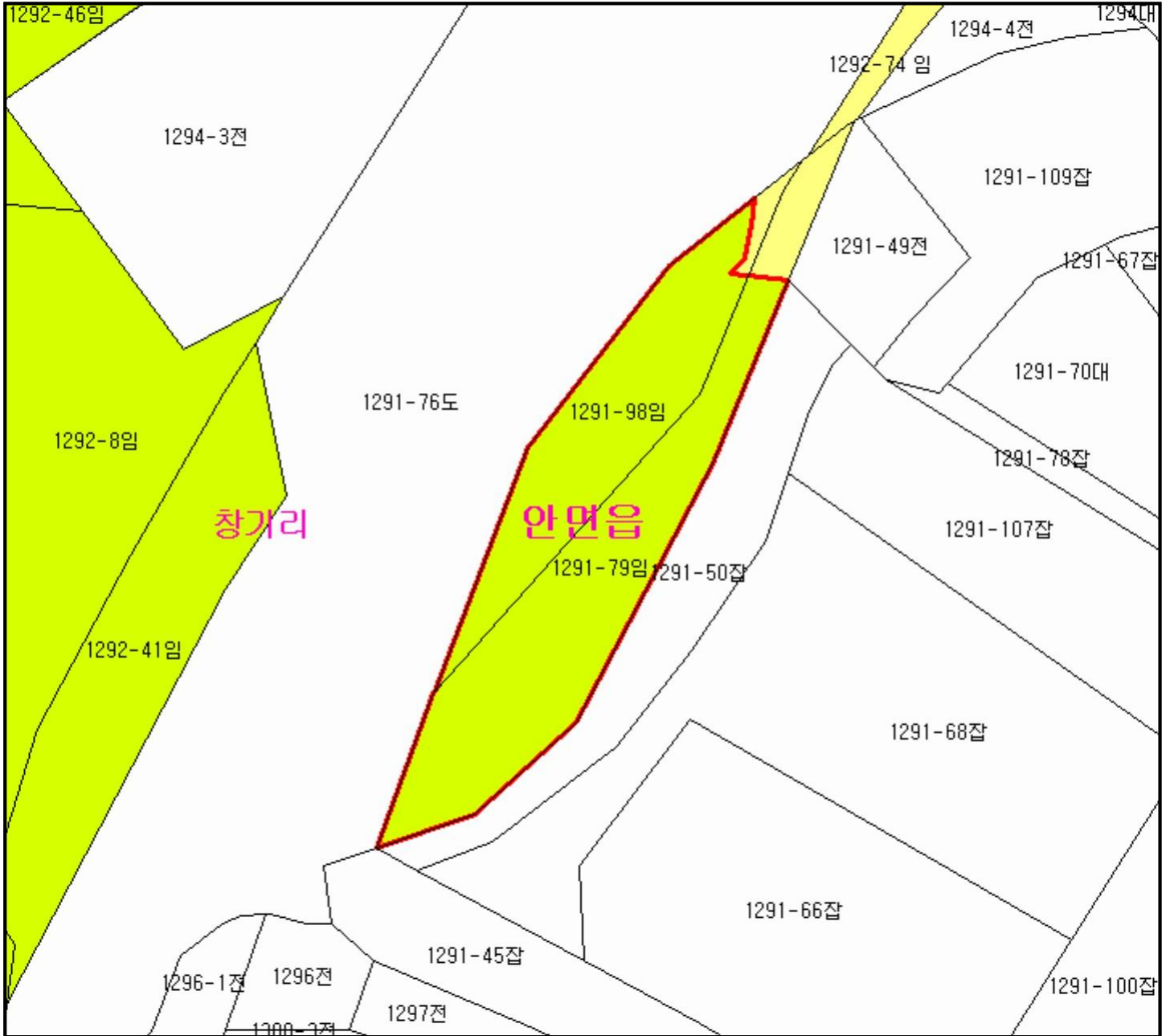


산시정보시스템  
 (http://flis.forestland.go.kr)  
 산림청 (http://www.forest.go.kr)

# 산 지구 분도

( 보전산지 변경지정 [ 공익용 ▶ 임업용 ] )

NJ52-13-9-073



## 범례

	공익용산지		지적선
	임업용산지		행정경계
	준보전산지		대상지역

지정권자 : 산림청장  
 고시일자 : 2016-07-20  
 고시번호 : 산림청고시 제2016-66호

- 비고 :
1. 측량의 기준 : 한국측지계
  2. 투영법 : 횡단 메르카토르도법(타원체는 베셀타원체)
  3. 높이의 기준 : 인천만의 평균해면
  4. 본 지도는 지적이 표시된 지형도 또는 지적선을 기준으로 작성하였음
  5. 본 지도는 산림청장의 사전승인없이 복제, 국외반출, 임의개재, 편집을 할 수 없으며, 위반 시 관련법에 따라 처벌 받을 수 있음
  6. 본 지도에 의하여 측량할 수 없음



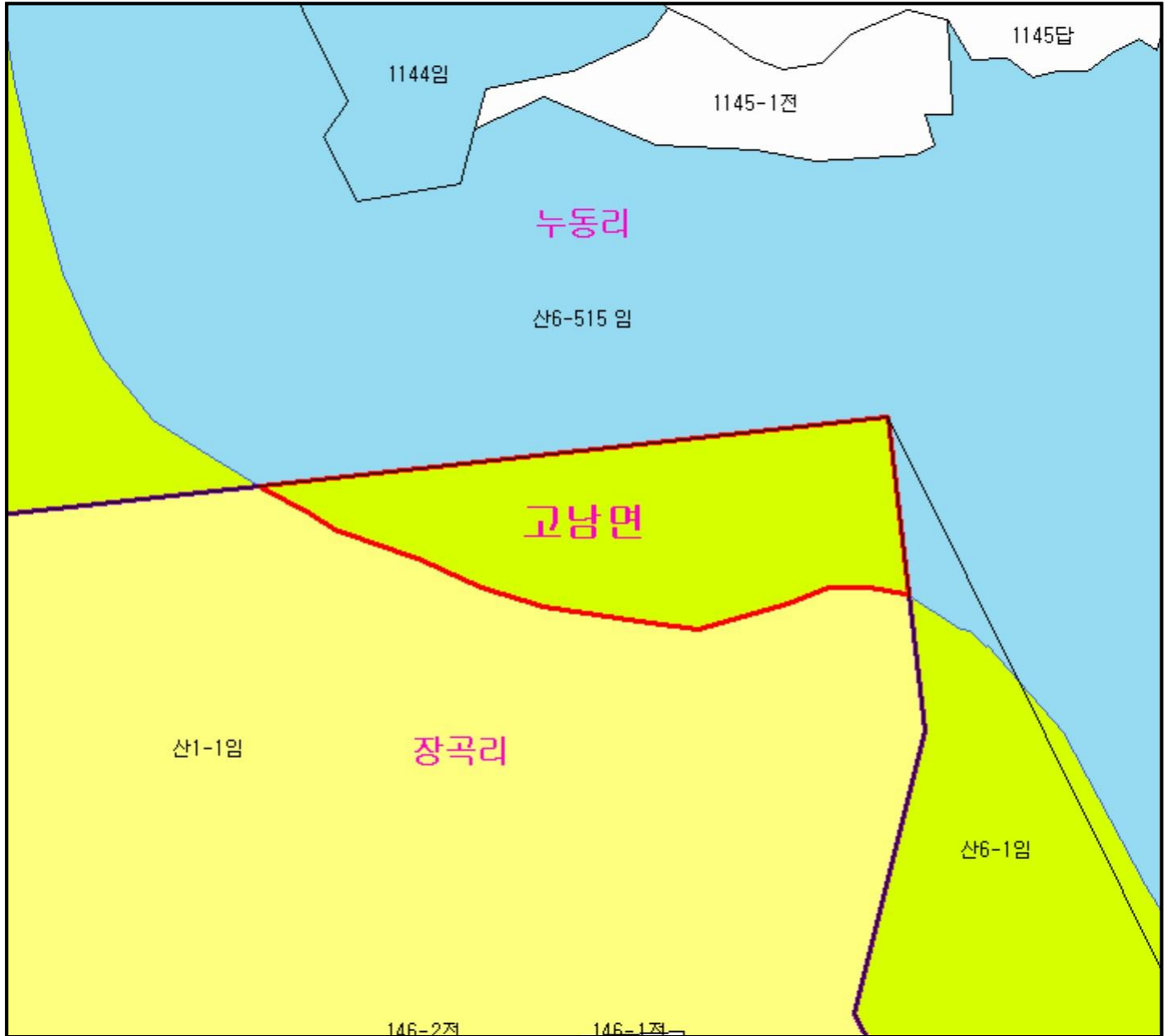
산시정보시스템  
 (http://flis.forestland.go.kr)  
 산림청 (http://www.forest.go.kr)

충청남도 태안군 안면읍 창기리 일원

# 산 지구 분 도

( 보전산지 변경지정 [ 공익용 ▶ 임업용 ] )

NJ52-13-16-027



## 범 례

	공익용산지		지적선
	임업용산지		행정경계
	준보전산지		대상지역

지정권자 : 산림청장  
 고시일자 : 2016-07-20  
 고시번호 : 산림청고시 제2016-66호

- 비고 :
1. 측량의 기준 : 한국측지계
  2. 투영법 : 횡단 메르카토르도법(타원체는 베셀타원체)
  3. 높이의 기준 : 인천만의 평균해면
  4. 본 지도는 지적이 표시된 지형도 또는 지적선을 기준으로 작성하였음
  5. 본 지도는 산림청장의 사전승인없이 복제, 국외반출, 임의개재, 편집을 할 수 없으며, 위반 시 관련법에 따라 처벌 받을 수 있음
  6. 본 지도에 의하여 측량할 수 없음

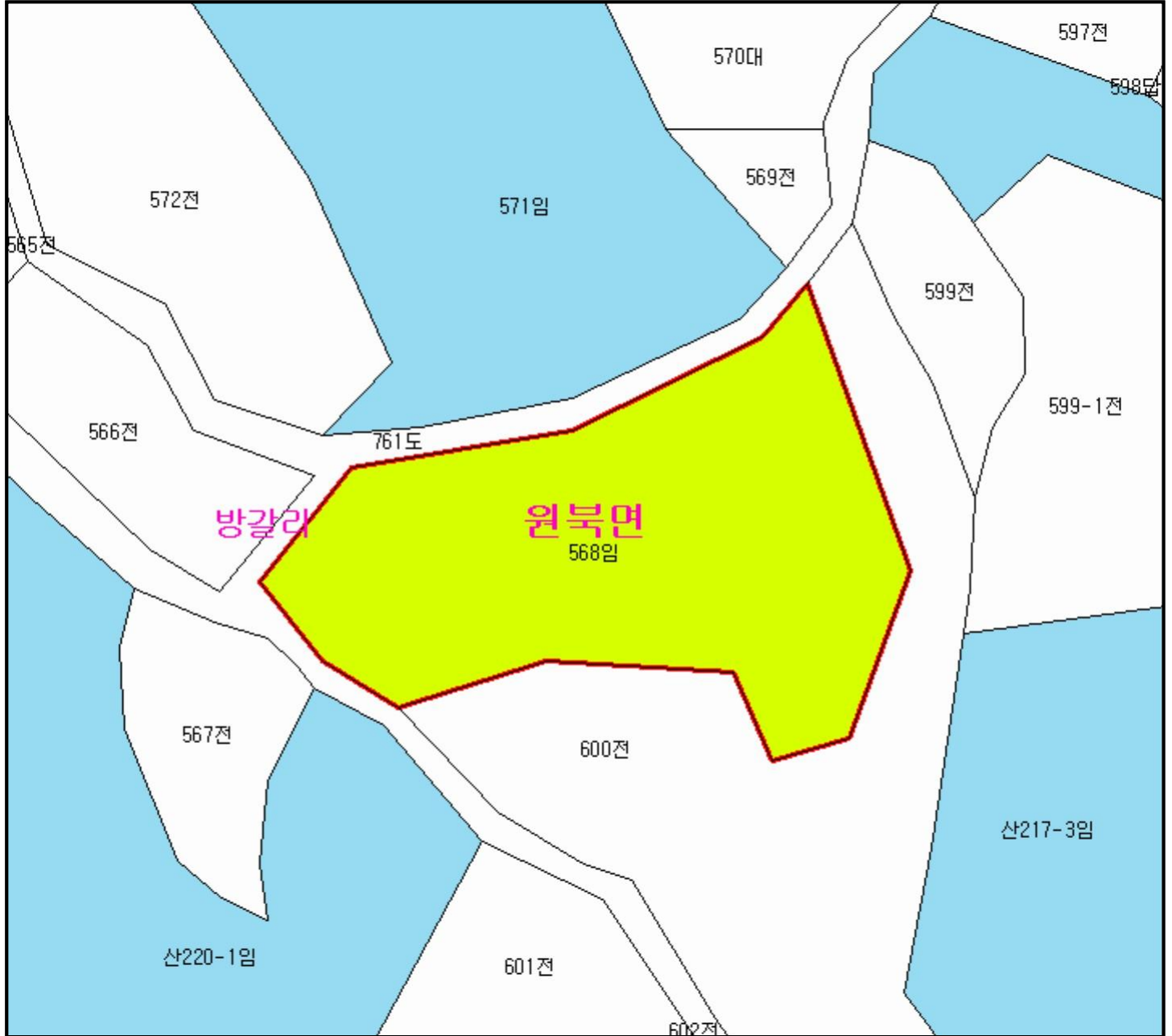


산시정보시스템  
 (http://flis.forestland.go.kr)  
 산림청 (http://www.forest.go.kr)







# 산 지 구 분 도

( 보전산지 변경지정 [ 공익용 ▶ 임업용 ] )

NJ52-13-1-049



## 범 례

	공익용산지		지적선
	임업용산지		행정경계
	준보전산지		대상지역

지정권자 : 산림청장  
 고시일자 : 2016-07-20  
 고시번호 : 산림청고시 제2016-66호

- 비고 :
1. 측량의 기준 : 한국측지계
  2. 투영법 : 횡단 메르카토르도법(타원체는 베셀타원체)
  3. 높이의 기준 : 인천만의 평균해면
  4. 본 지도는 지적이 표시된 지형도 또는 지적선을 기준으로 작성하였음
  5. 본 지도는 산림청장의 사전승인없이 복제, 국외반출, 임의개재, 편집을 할 수 없으며, 위반 시 관련법에 따라 처벌 받을 수 있음
  6. 본 지도에 의하여 측량할 수 없음

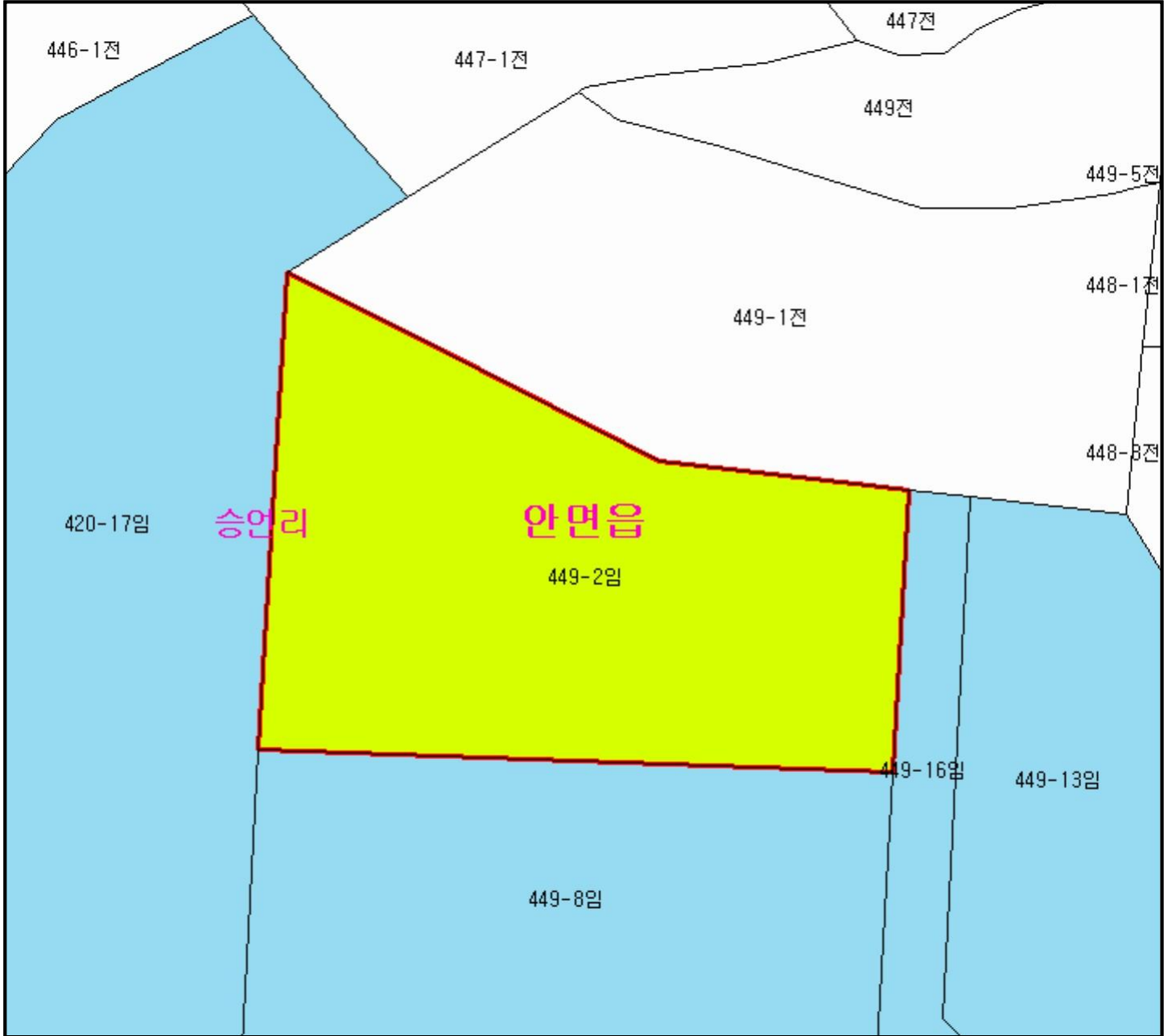


산시정보시스템  
 (http://flis.forestland.go.kr)  
 산림청 (http://www.forest.go.kr)

# 산 지 구 분 도

( 보전산지 변경지정 [ 공익용 ▶ 임업용 ] )

NJ52-13-9-095



## 범 례

 공익용산지	 지적선
 임업용산지	 행정경계
 준보전산지	 대상지역

지정권자 : 산림청장

고시일자 : 2016-07-20

고시번호 : 산림청고시 제2016-66호

비고 :

1. 측량의 기준 : 한국측지계
2. 투영법 : 횡단 메르카토르도법(타원체는 베셀타원체)
3. 높이의 기준 : 인천만의 평균해면
4. 본 지도는 지적이 표시된 지형도 또는 지적선을 기준으로 작성하였음
5. 본 지도는 산림청장의 사전승인없이 복제, 국외반출, 임의개재, 편집을 할 수 없으며, 위반 시 관련법에 따라 처벌 받을 수 있음
6. 본 지도에 의하여 측량할 수 없음



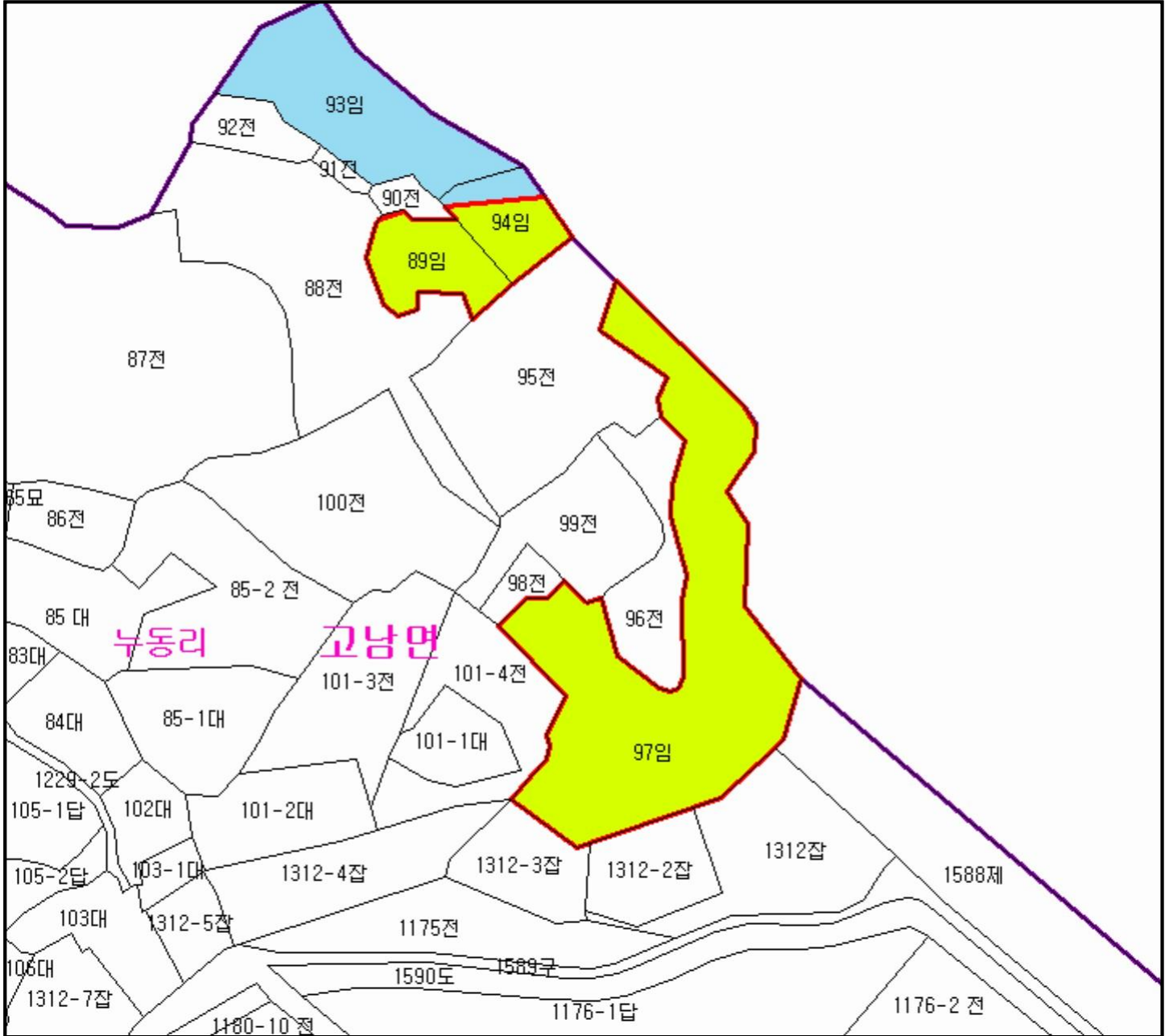
산시정보시스템  
(<http://flis.forestland.go.kr>)  
산림청 (<http://www.forest.go.kr>)

충청남도 태안군 안면읍 승언리 일원

# 산 지구 분 도

( 보전산지 변경지정 [ 공익용 ▶ 임업용 ] )

NJ52-13-16-027



## 범 례

	공익용산지		지적선
	임업용산지		행정경계
	준보전산지		대상지역

지정권자 : 산림청장  
 고시일자 : 2016-07-20  
 고시번호 : 산림청고시 제2016-66호

- 비고 :
1. 측량의 기준 : 한국측지계
  2. 투영법 : 횡단 메르카토르도법(타원체는 베셀타원체)
  3. 높이의 기준 : 인천만의 평균해면
  4. 본 지도는 지적이 표시된 지형도 또는 지적선을 기준으로 작성하였음
  5. 본 지도는 산림청장의 사전승인없이 복제, 국외반출, 임의개재, 편집을 할 수 없으며, 위반 시 관련법에 따라 처벌 받을 수 있음
  6. 본 지도에 의하여 측량할 수 없음



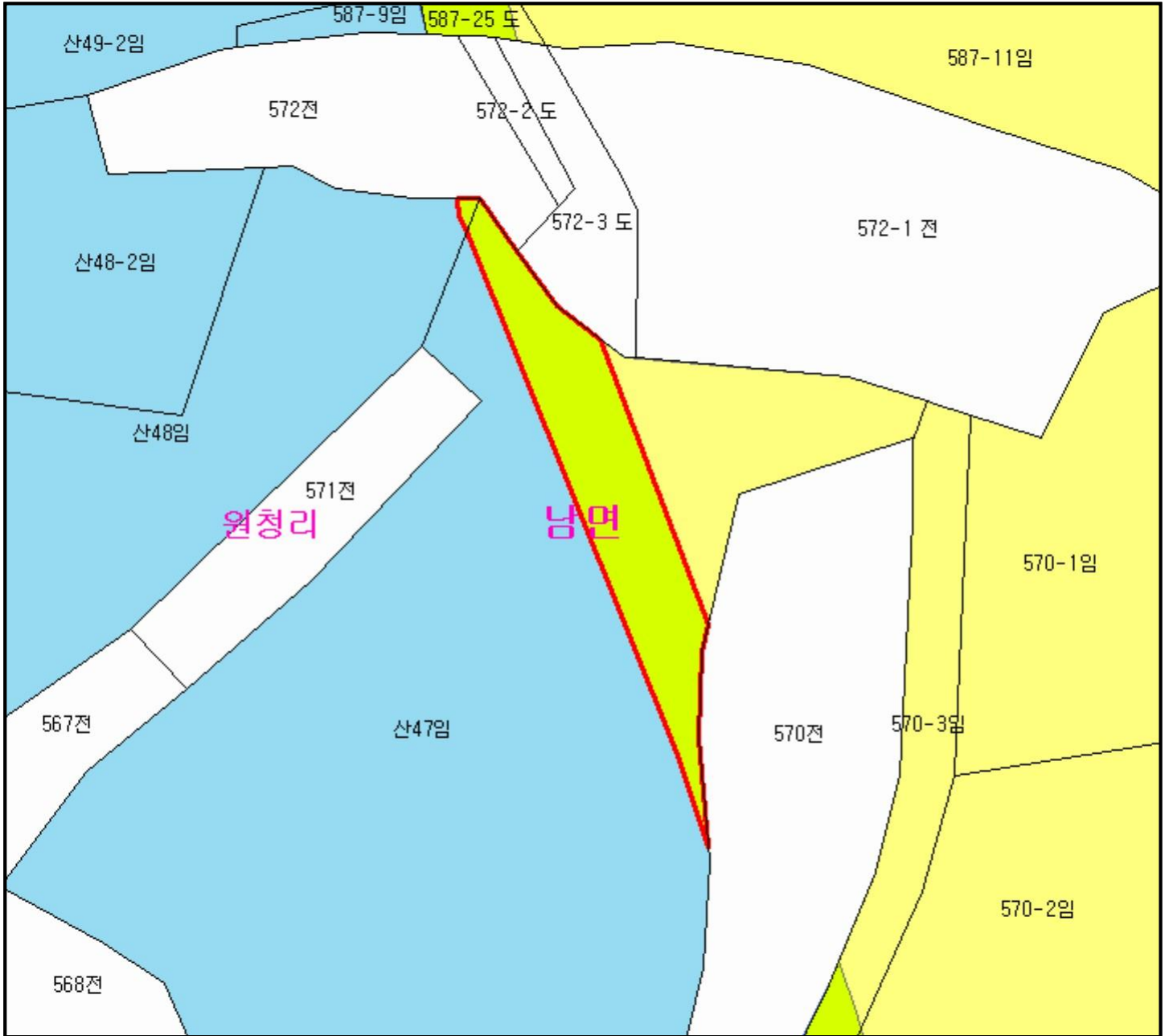
산시정보시스템  
 (http://flis.forestland.go.kr)  
 산림청 (http://www.forest.go.kr)



# 산 지구 분 도

( 보전산지 변경지정 [ 공익용 ▶ 임업용 ] )

NJ52-13-9-043



## 범 례

	공익용산지		지적선
	임업용산지		행정경계
	준보전산지		대상지역

지정권자 : 산림청장

고시일자 : 2016-07-20

고시번호 : 산림청고시 제2016-66호

비고 :

1. 측량의 기준 : 한국측지계
2. 투영법 : 횡단 메르카토르도법(타원체는 베셀타원체)
3. 높이의 기준 : 인천만의 평균해면
4. 본 지도는 지적이 표시된 지형도 또는 지적선을 기준으로 작성하였음
5. 본 지도는 산림청장의 사전승인없이 복제, 국외반출, 임의개재, 편집을 할 수 없으며, 위반 시 관련법에 따라 처벌 받을 수 있음
6. 본 지도에 의하여 측량할 수 없음



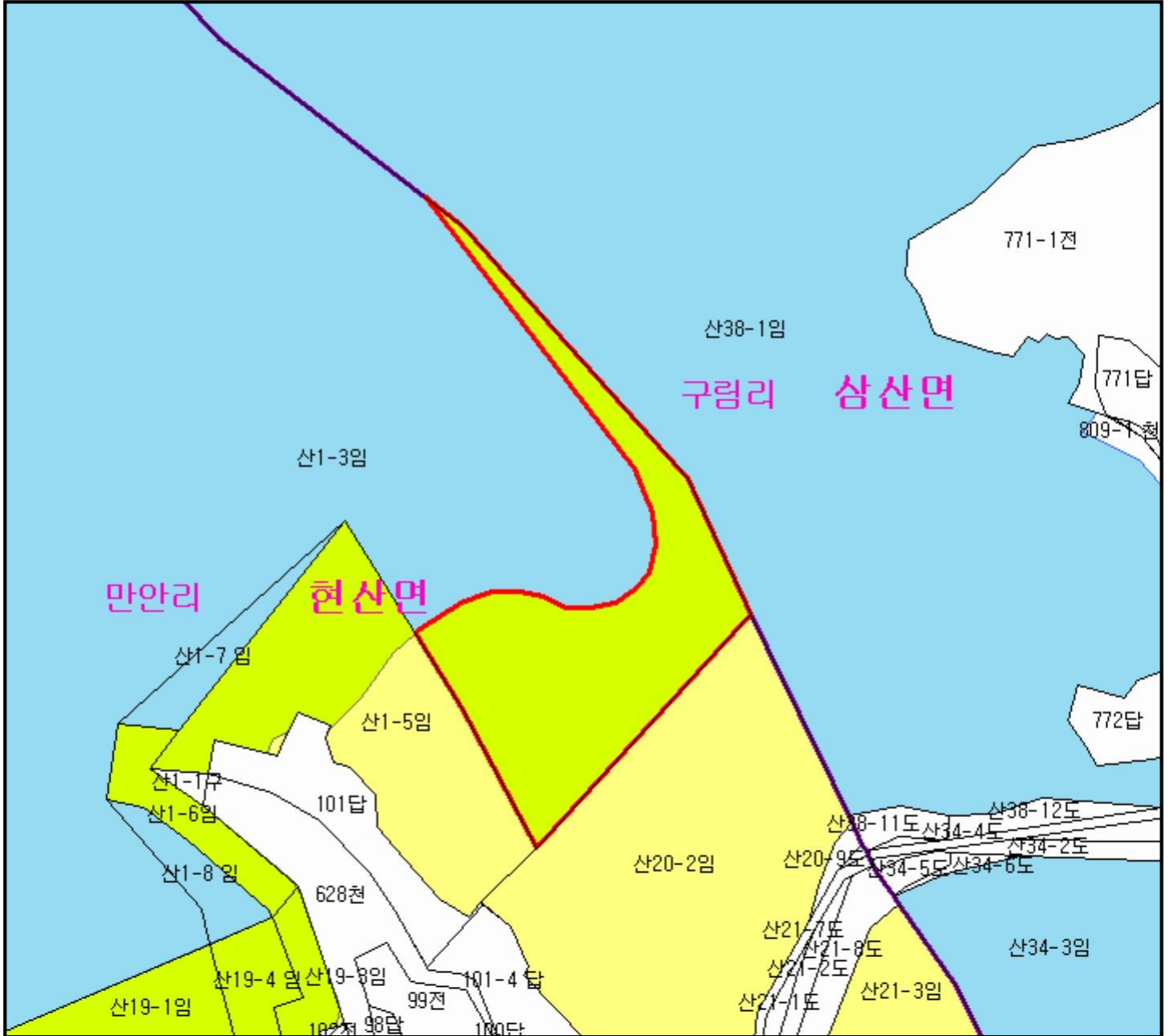
산시정보시스템  
(<http://flis.forestland.go.kr>)  
산림청 (<http://www.forest.go.kr>)

충청남도 태안군 남면 원청리 일원

# 산 지구 분 도

( 보전산지 변경지정 [ 공익용 ▶ 임업용 ] )

N152-5-15-094



## 범 례

	공익용산지		지적선
	임업용산지		행정경계
	준보전산지		대상지역

지정권자 : 산림청장  
 고시일자 : 2016-07-20  
 고시번호 : 산림청고시 제2016-66호

- 비고 :
1. 측량의 기준 : 한국측지계
  2. 투영법 : 횡단 메르카토르도법(타원체는 베셀타원체)
  3. 높이의 기준 : 인천만의 평균해면
  4. 본 지도는 지적이 표시된 지형도 또는 지적선을 기준으로 작성하였음
  5. 본 지도는 산림청장의 사전승인없이 복제, 국외반출, 임의개재, 편집을 할 수 없으며, 위반 시 관련법에 따라 처벌 받을 수 있음
  6. 본 지도에 의하여 측량할 수 없음

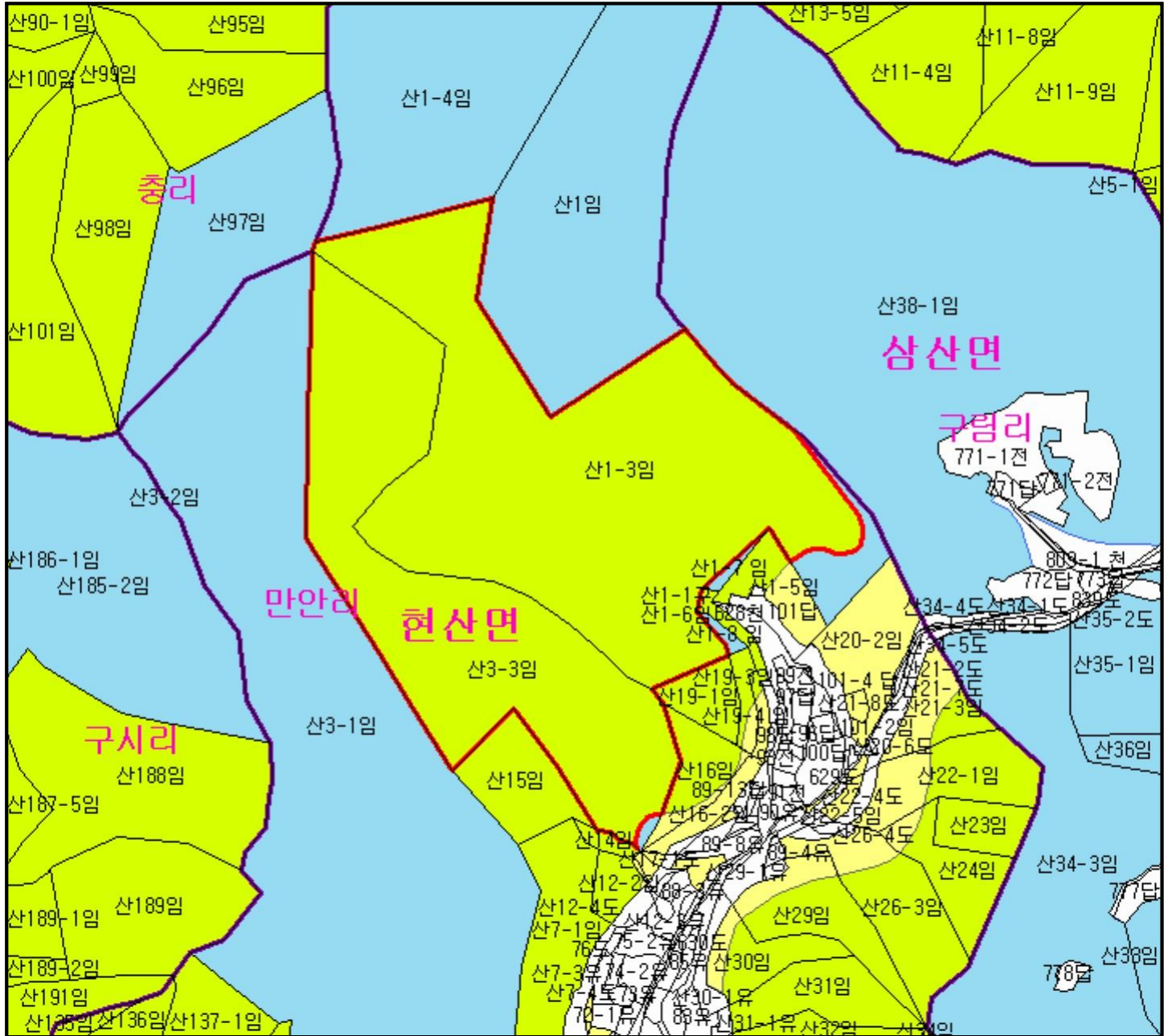


산시정보시스템  
 (http://flis.forestland.go.kr)  
 산림청 (http://www.forest.go.kr)

# 산 지구 분도

( 보전산지 변경지정 [ 공익용 ▶ 임업용 ] )

N152-5-15-094



## 범례

	공익용산지		지적선
	임업용산지		행정경계
	준보전산지		대상지역

지정권자 : 산림청장  
 고시일자 : 2016-07-20  
 고시번호 : 산림청고시 제2016-66호

- 비고 :
1. 측량의 기준 : 한국측지계
  2. 투영법 : 횡단 메르카토르도법(타원체는 베셀타원체)
  3. 높이의 기준 : 인천만의 평균해면
  4. 본 지도는 지적이 표시된 지형도 또는 지적선을 기준으로 작성하였음
  5. 본 지도는 산림청장의 사전승인없이 복제, 국외반출, 임의개재, 편집을 할 수 없으며, 위반 시 관련법에 따라 처벌 받을 수 있음
  6. 본 지도에 의하여 측량할 수 없음

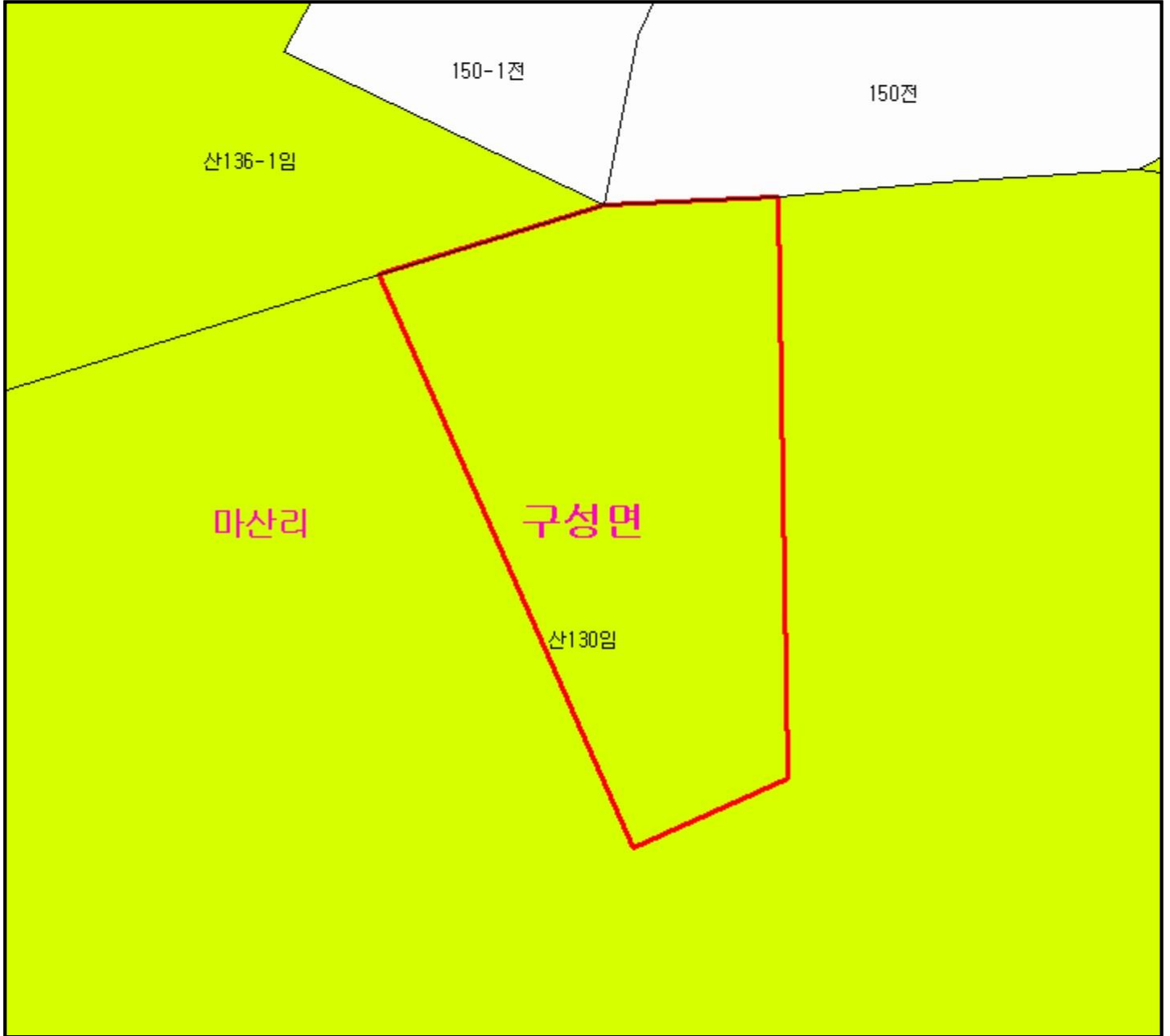


산시정보시스템  
<http://flis.forestland.go.kr>  
 산림청 <http://www.forest.go.kr>

# 산 지 구 분 도

( 보전산지 변경지정 [ 공익용 ▶ 임업용 ] )

NJ52-14-22-089



## 범 례

	공익용산지		지적선
	임업용산지		행정경계
	준보전산지		대상지역

지정권자 : 산림청장

고시일자 : 2016-07-20

고시번호 : 산림청고시 제2016-66호

비고 :

1. 측량의 기준 : 한국측지계
2. 투영법 : 횡단 메르카토르도법(타원체는 베셀타원체)
3. 높이의 기준 : 인천만의 평균해면
4. 본 지도는 지적이 표시된 지형도 또는 지적선을 기준으로 작성하였음
5. 본 지도는 산림청장의 사전승인없이 복제, 국외반출, 임의개재, 편집을 할 수 없으며, 위반 시 관련법에 따라 처벌 받을 수 있음
6. 본 지도에 의하여 측량할 수 없음



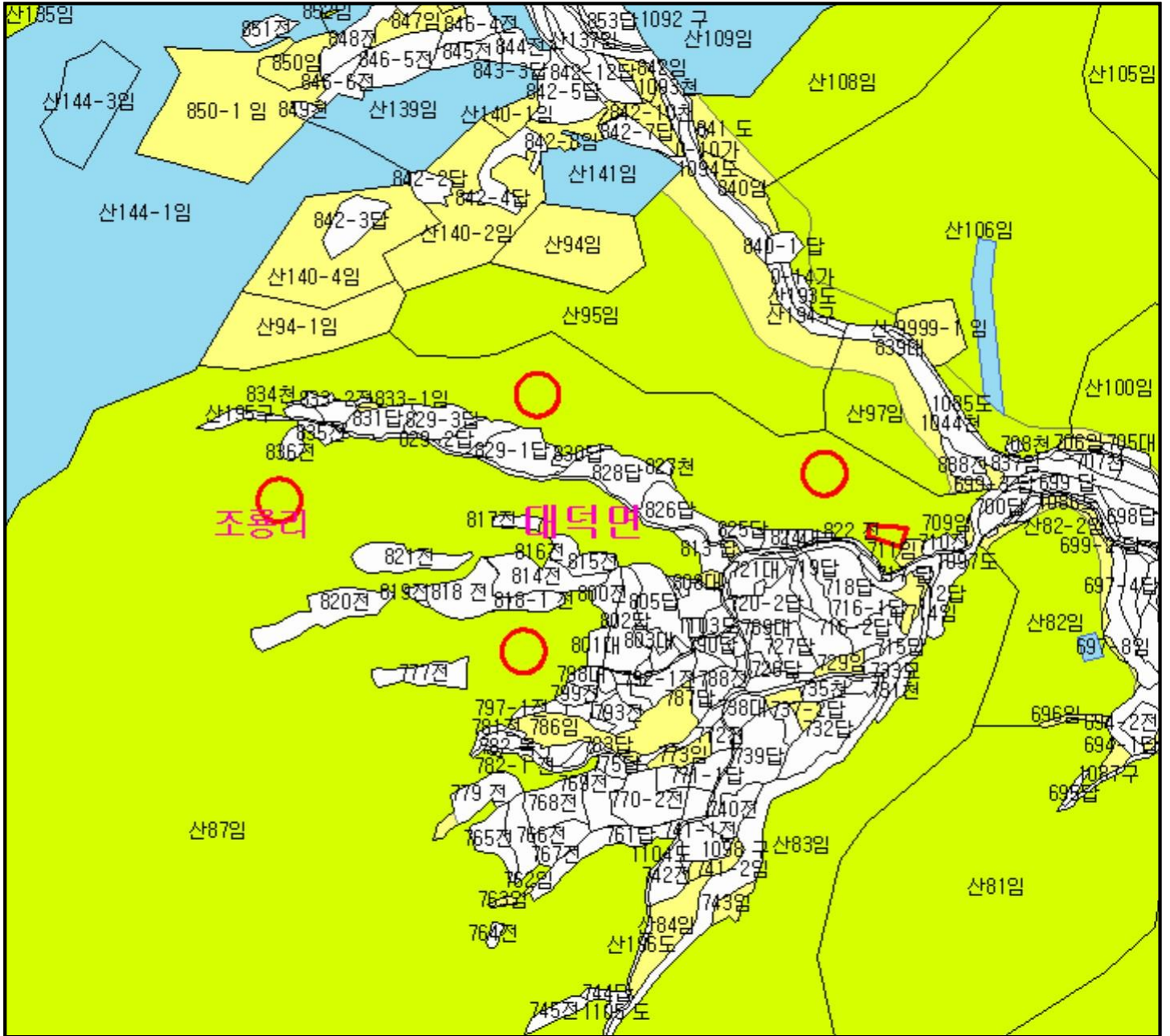
산시정보시스템  
(<http://flis.forestland.go.kr>)  
산림청 (<http://www.forest.go.kr>)







경상북도 김천시 구성면 마산리 일원

# 산지 구분도

(보전산지 변경지정 [공익용 ▶ 임업용])

NI52-2-1-028



범례			
	공익용산지		지적선
	임업용산지		행정경계
	준보전산지		대상지역

지정권자 : 산림청장  
 고시일자 : 2016-07-20  
 고시번호 : 산림청고시 제2016-66호

비고 :  
 1. 측량의 기준 : 한국측지계  
 2. 투영법 : 횡단 메르카토르도법(타원체는 베셀타원체)  
 3. 높이의 기준 : 인천만의 평균해면  
 4. 본 지도는 지적이 표시된 지형도 또는 지적선을 기준으로 작성하였음  
 5. 본 지도는 산림청장의 사전승인없이 복제, 국외반출, 임의개재, 편집을 할 수 없으며, 위반 시 관련법에 따라 처벌 받을 수 있음  
 6. 본 지도에 의하여 측량할 수 없음

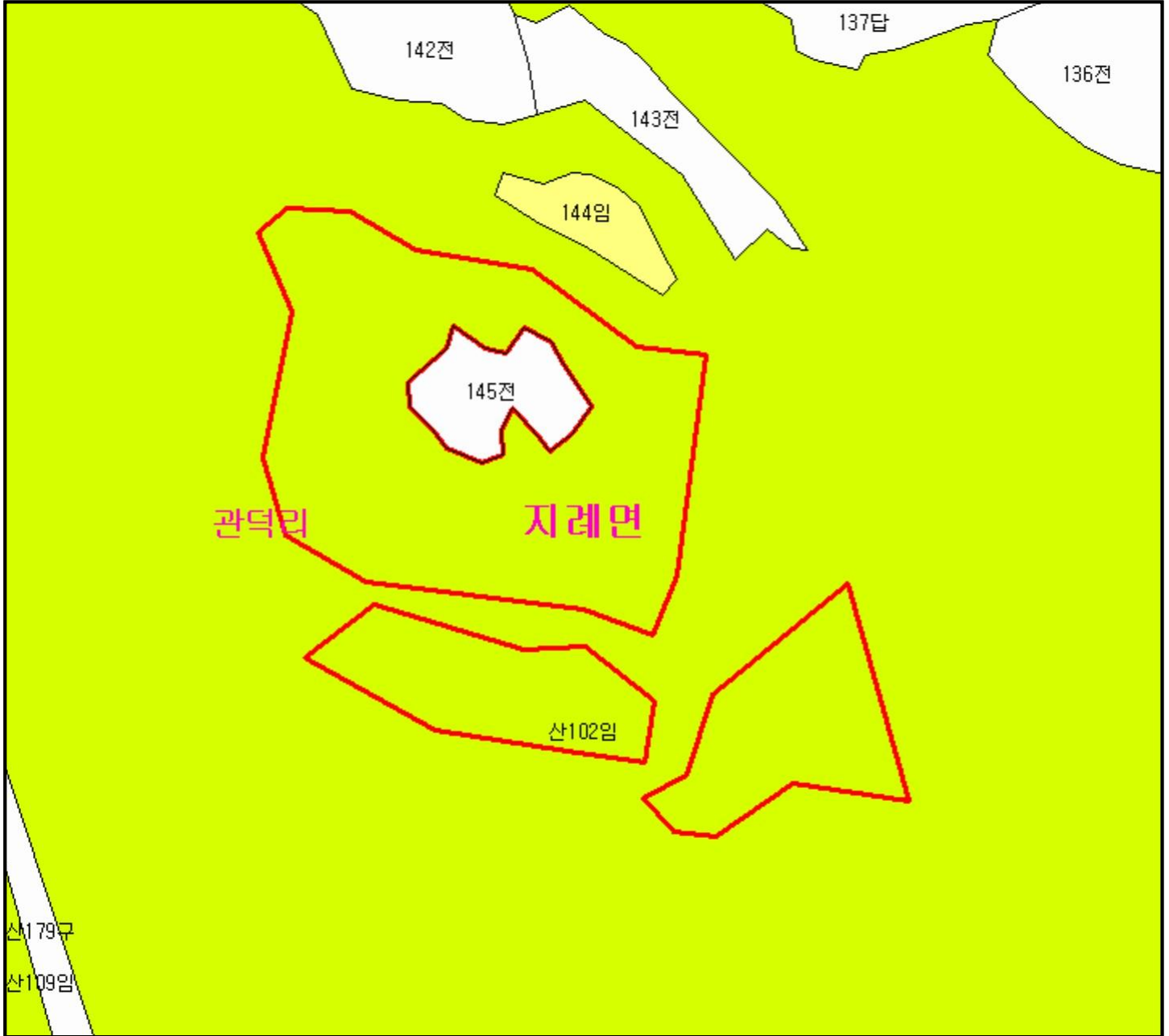


산시정보시스템  
 (http://flis.forestland.go.kr)  
 산림청 (http://www.forest.go.kr)

# 산 지구 분 도

( 보전산지 변경지정 [ 공익용 ▶ 임업용 ] )

NI52-2-2-023



## 범 례

	공익용산지		지적선
	임업용산지		행정경계
	준보전산지		대상지역

지정권자 : 산림청장

고시일자 : 2016-07-20

고시번호 : 산림청고시 제2016-66호

비고 :

1. 측량의 기준 : 한국측지계
2. 투영법 : 횡단 메르카토르도법(타원체는 베셀타원체)
3. 높이의 기준 : 인천만의 평균해면
4. 본 지도는 지적이 표시된 지형도 또는 지적선을 기준으로 작성하였음
5. 본 지도는 산림청장의 사전승인없이 복제, 국외반출, 임의개재, 편집을 할 수 없으며, 위반 시 관련법에 따라 처벌 받을 수 있음
6. 본 지도에 의하여 측량할 수 없음

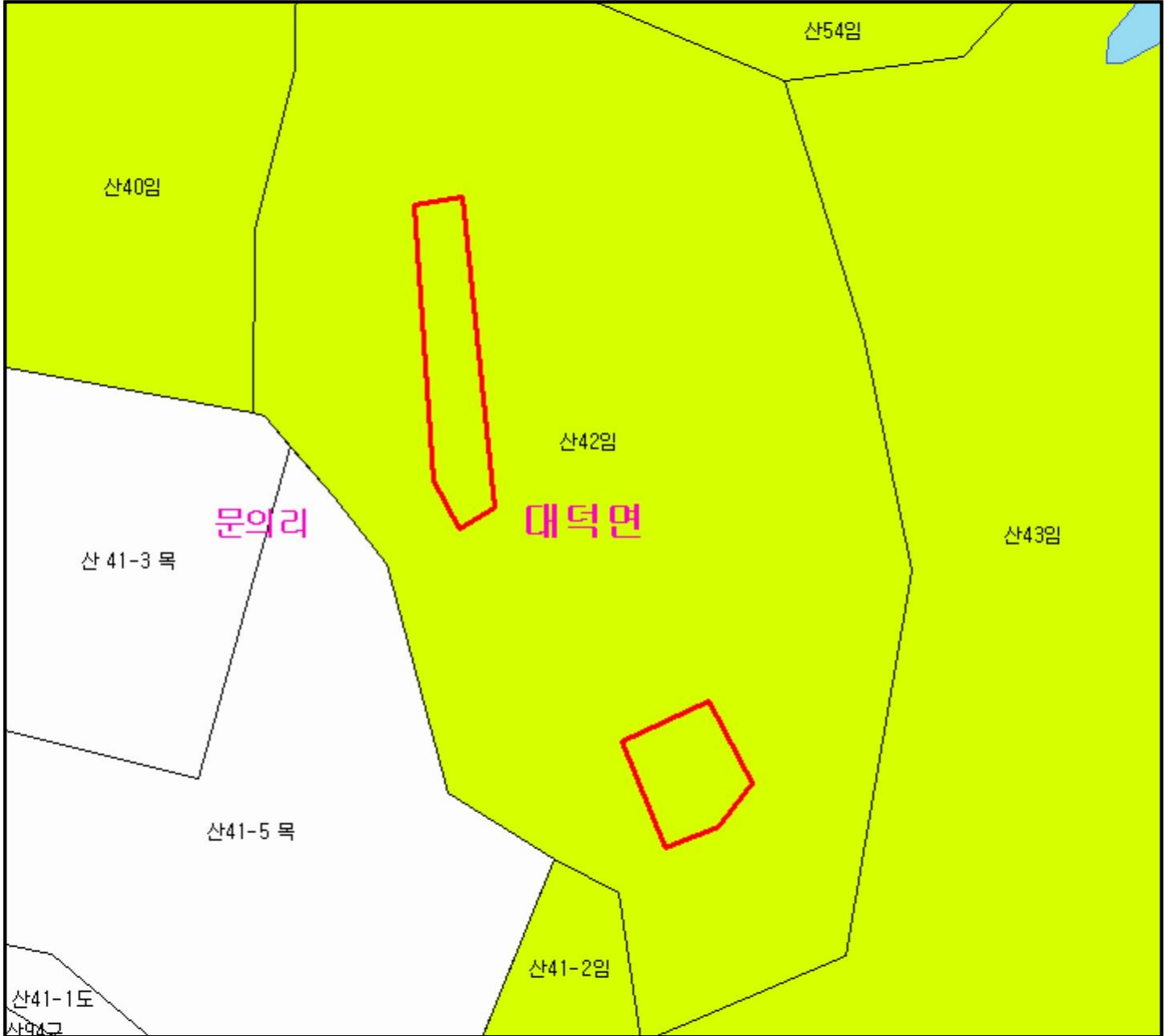


산시정보시스템  
(<http://flis.forestland.go.kr>)  
산림청 (<http://www.forest.go.kr>)

# 산 지구 분도

( 보전산지 변경지정 [ 공익용 ▶ 임업용 ] )

NI52-2-1-048



## 범례

	공익용산지		지적선
	임업용산지		행정경계
	준보전산지		대상지역

지정권자 : 산림청장  
 고시일자 : 2016-07-20  
 고시번호 : 산림청고시 제2016-66호

- 비고 :
1. 측량의 기준 : 한국측지계
  2. 투영법 : 횡단 메르카토르도법(타원체는 베셀타원체)
  3. 높이의 기준 : 인천만의 평균해면
  4. 본 지도는 지적이 표시된 지형도 또는 지적선을 기준으로 작성하였음
  5. 본 지도는 산림청장의 사전승인없이 복제, 국외반출, 임의개재, 편집을 할 수 없으며, 위반 시 관련법에 따라 처벌 받을 수 있음
  6. 본 지도에 의하여 측량할 수 없음

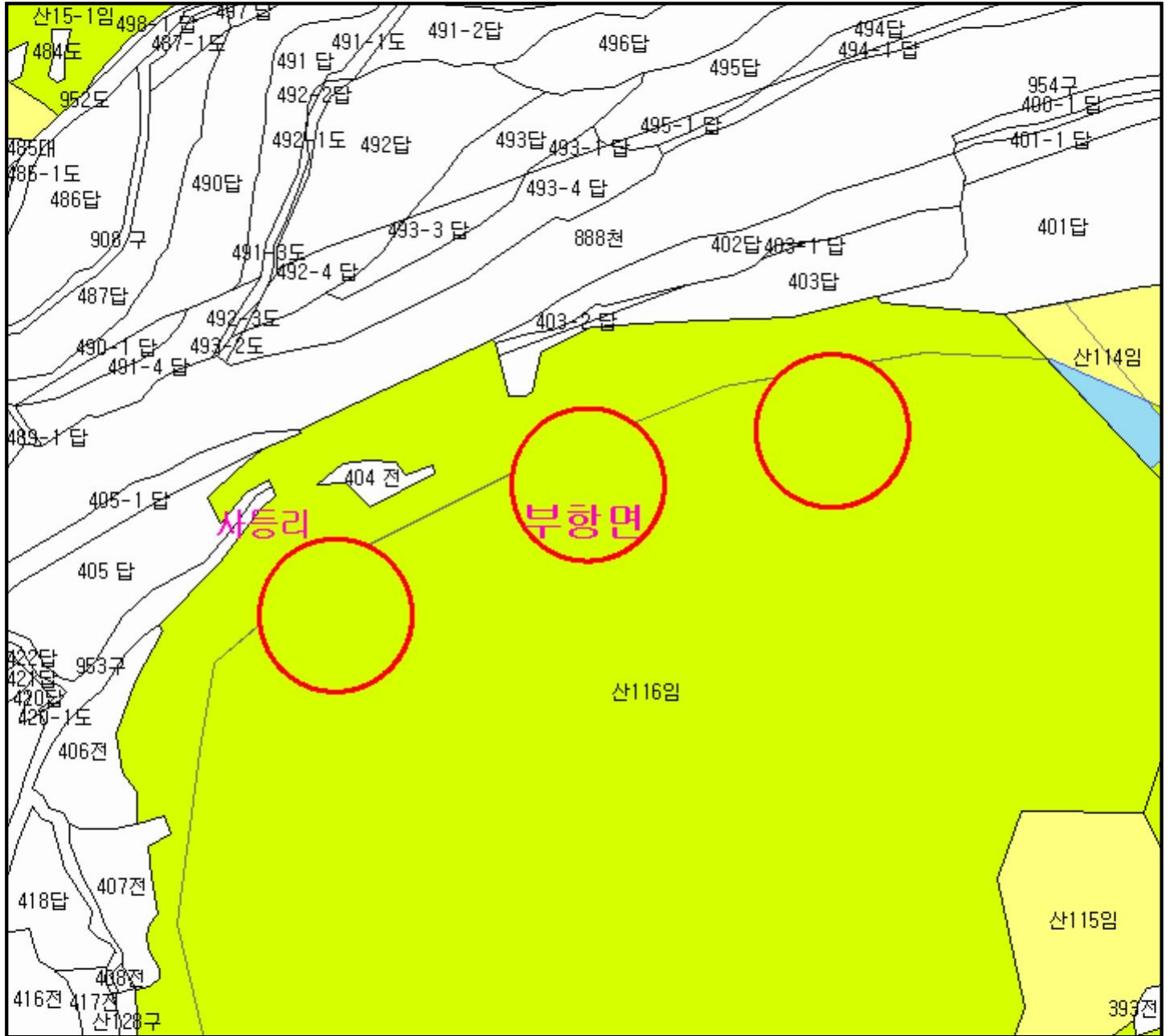


산시정보시스템  
 (<http://flis.forestland.go.kr>)  
 산림청 (<http://www.forest.go.kr>)






# 산 지구 분도

(보전산지 변경지정 [공익용 ▶ 임업용])

NI52-2-1-009



## 범례

	공익용산지		지적선
	임업용산지		행정경계
	준보전산지		대상지역

지정권자 : 산림청장  
 고시일자 : 2016-07-20  
 고시번호 : 산림청고시 제2016-66호

비고 :  
 1. 측량의 기준 : 한국측지계  
 2. 투영법 : 횡단 메르카토르도법(타원체는 베셀타원체)  
 3. 높이의 기준 : 인천만의 평균해면  
 4. 본 지도는 지적이 표시된 지형도 또는 지적선을 기준으로 작성하였음  
 5. 본 지도는 산림청장의 사전승인없이 복제, 국외반출, 임의개재, 편집을 할 수 없으며, 위반 시 관련법에 따라 처벌 받을 수 있음  
 6. 본 지도에 의하여 측량할 수 없음



산시정보시스템  
 (http://flis.forestland.go.kr)  
 산림청 (http://www.forest.go.kr)

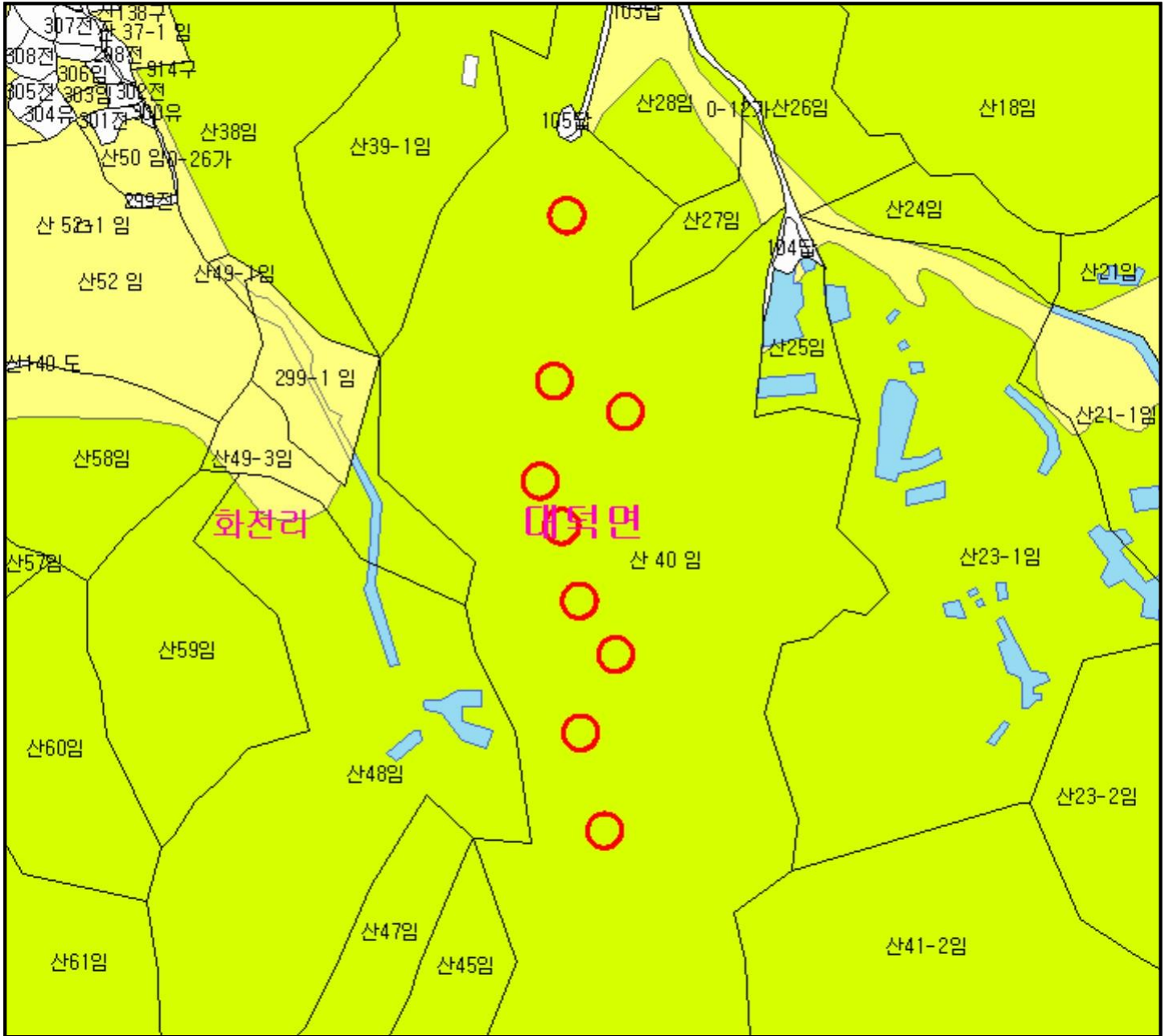
경상북도 김천시 부항면 사등리 일원



# 산지 구분도

(보전산지 변경지정 [공익용 ▶ 임업용])

NI52-2-1-049



## 범례

	공익용산지		지적선
	임업용산지		행정경계
	준보전산지		대상지역

지정권자 : 산림청장  
 고시일자 : 2016-07-20  
 고시번호 : 산림청고시 제2016-66호

- 비고 :
1. 측량의 기준 : 한국측지계
  2. 투영법 : 횡단 메르카토르도법(타원체는 베셀타원체)
  3. 높이의 기준 : 인천만의 평균해면
  4. 본 지도는 지적이 표시된 지형도 또는 지적선을 기준으로 작성하였음
  5. 본 지도는 산림청장의 사전승인없이 복제, 국외반출, 임의개재, 편집을 할 수 없으며, 위반 시 관련법에 따라 처벌 받을 수 있음
  6. 본 지도에 의하여 측량할 수 없음



산시정보시스템  
<http://flis.forestland.go.kr>  
 산림청 <http://www.forest.go.kr>

# 산 지구 분 도

( 보전산지 변경지정 [ 공익용 ▶ 임업용 ] )

NI52-2-1-019



## 범 례

	공익용산지		지적선
	임업용산지		행정경계
	준보전산지		대상지역

지정권자 : 산림청장  
 고시일자 : 2016-07-20  
 고시번호 : 산림청고시 제2016-66호

- 비고 :
1. 측량의 기준 : 한국측지계
  2. 투영법 : 횡단 메르카토르도법(타원체는 베셀타원체)
  3. 높이의 기준 : 인천만의 평균해면
  4. 본 지도는 지적이 표시된 지형도 또는 지적선을 기준으로 작성하였음
  5. 본 지도는 산림청장의 사전승인없이 복제, 국외반출, 임의개재, 편집을 할 수 없으며, 위반 시 관련법에 따라 처벌 받을 수 있음
  6. 본 지도에 의하여 측량할 수 없음

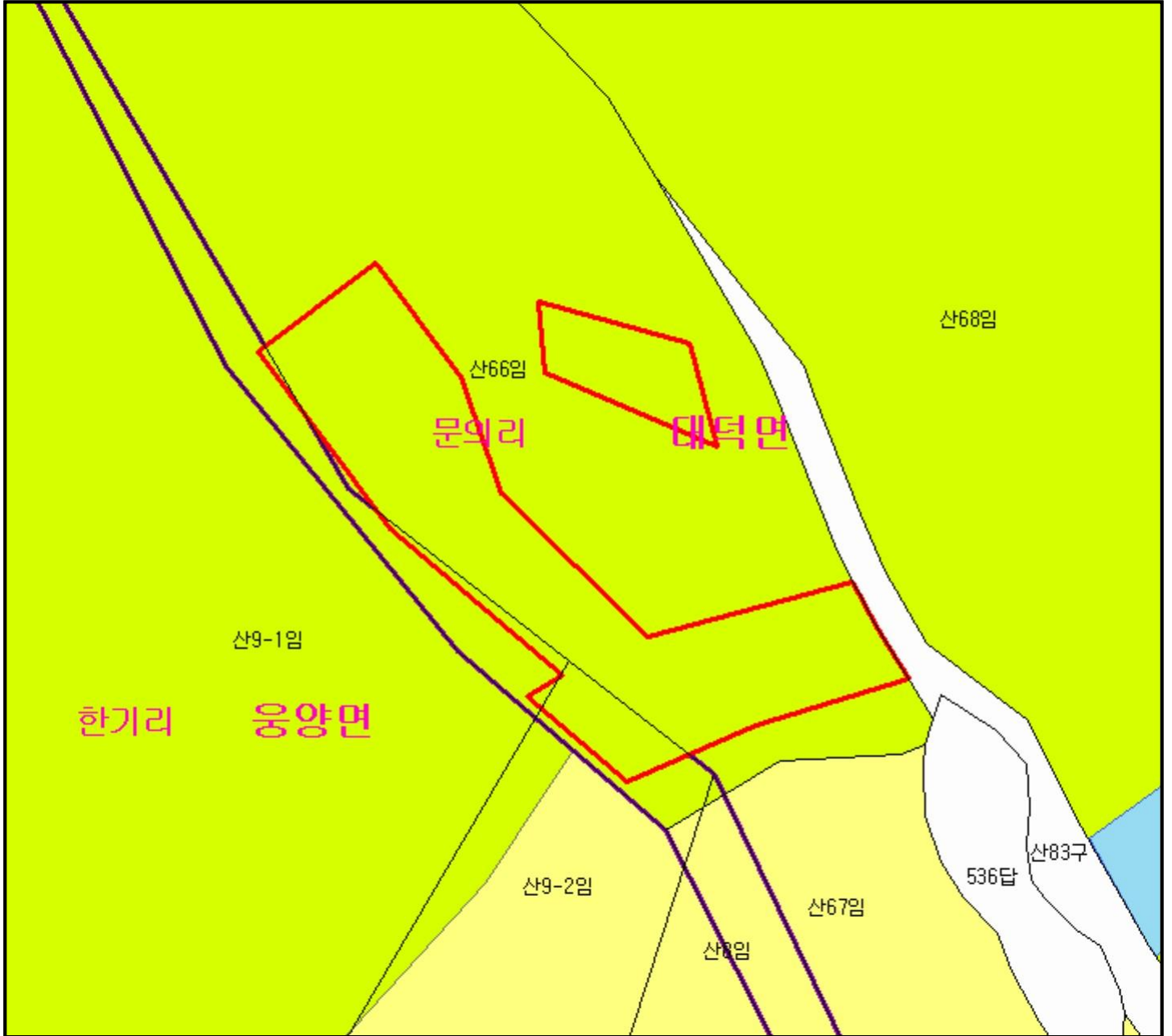


산시정보시스템  
 (http://flis.forestland.go.kr)  
 산림청 (http://www.forest.go.kr)

# 산 지구 분 도

( 보전산지 변경지정 [ 공익용 ▶ 임업용 ] )

NI52-2-1-047



## 범 례

	공익용산지		지적선
	임업용산지		행정경계
	준보전산지		대상지역

지정권자 : 산림청장  
 고시일자 : 2016-07-20  
 고시번호 : 산림청고시 제2016-66호

- 비고 :
1. 측량의 기준 : 한국측지계
  2. 투영법 : 횡단 메르카토르도법(타원체는 베셀타원체)
  3. 높이의 기준 : 인천만의 평균해면
  4. 본 지도는 지적이 표시된 지형도 또는 지적선을 기준으로 작성하였음
  5. 본 지도는 산림청장의 사전승인없이 복제, 국외반출, 임의개재, 편집을 할 수 없으며, 위반 시 관련법에 따라 처벌 받을 수 있음
  6. 본 지도에 의하여 측량할 수 없음



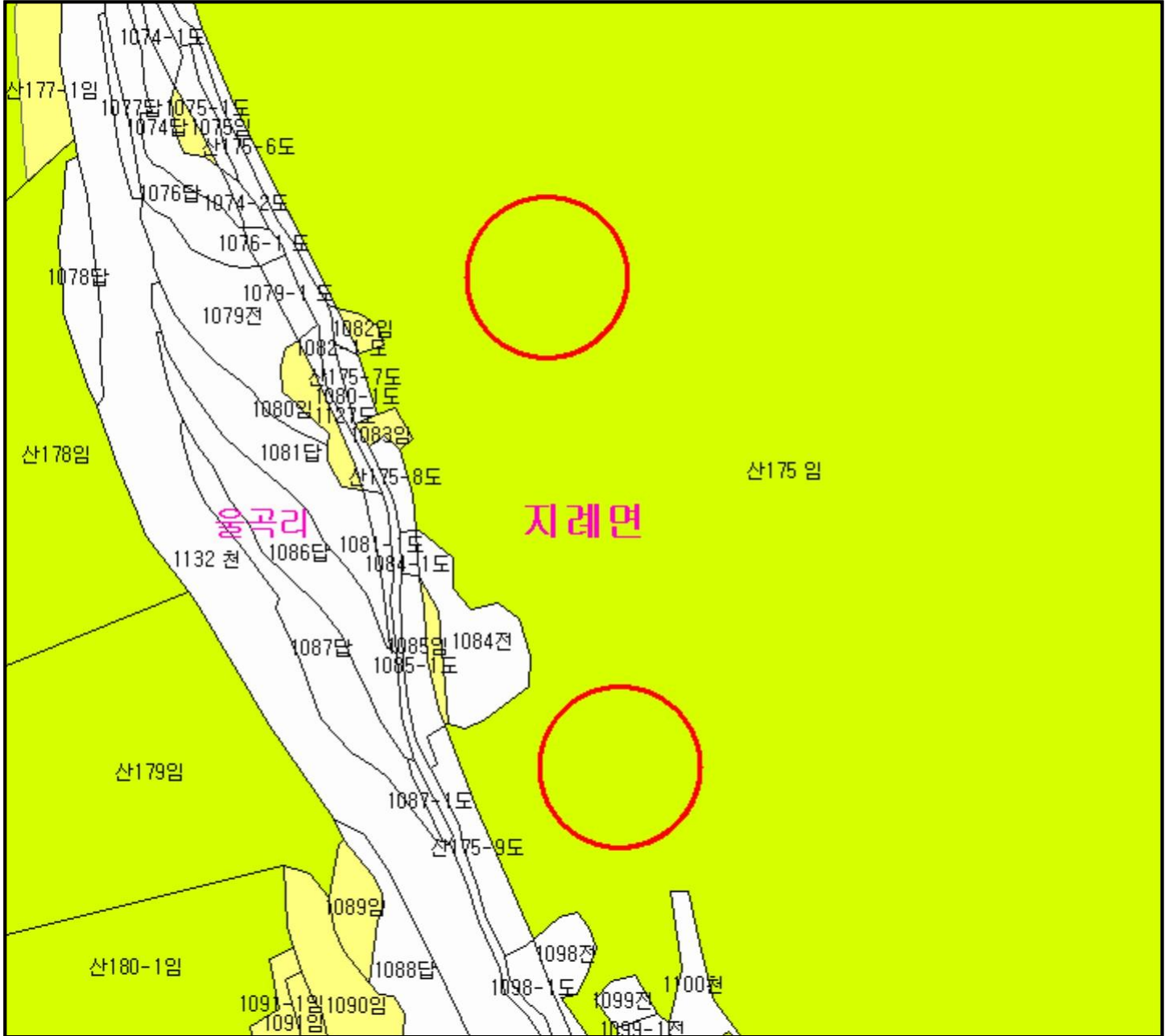
산시경보시스템  
 (<http://flis.forestland.go.kr>)  
 산림청 (<http://www.forest.go.kr>)

경상북도 김천시 대덕면 문의리 일원

# 산 지구 분 도

( 보전산지 변경지정 [ 공익용 ▶ 임업용 ] )

NI52-2-2-034



## 범 례

	공익용산지		지적선
	임업용산지		행정경계
	준보전산지		대상지역

지정권자 : 산림청장  
 고시일자 : 2016-07-20  
 고시번호 : 산림청고시 제2016-66호

- 비고 :
1. 측량의 기준 : 한국측지계
  2. 투영법 : 횡단 메르카토르도법(타원체는 베셀타원체)
  3. 높이의 기준 : 인천만의 평균해면
  4. 본 지도는 지적이 표시된 지형도 또는 지적선을 기준으로 작성하였음
  5. 본 지도는 산림청장의 사전승인없이 복제, 국외반출, 임의개재, 편집을 할 수 없으며, 위반 시 관련법에 따라 처벌 받을 수 있음
  6. 본 지도에 의하여 측량할 수 없음

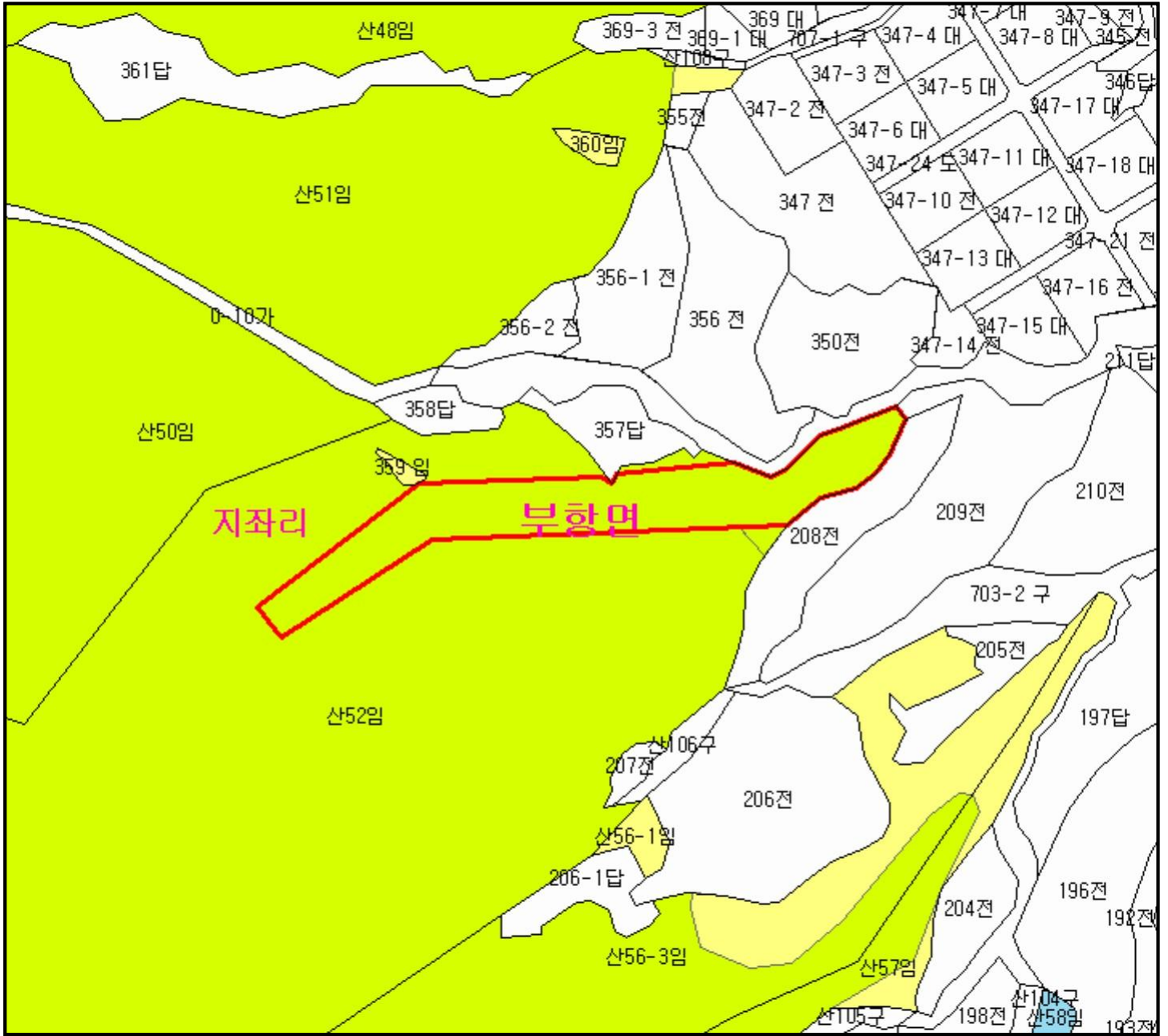


산시정보시스템  
 (<http://flis.forestland.go.kr>)  
 산림청 (<http://www.forest.go.kr>)

# 산지 구분도

(보전산지 변경지정 [공익용 ▶ 임업용])

NI52-2-1-020



## 범례

	공익용산지		지적선
	임업용산지		행정경계
	준보전산지		대상지역

지정권자 : 산림청장  
 고시일자 : 2016-07-20  
 고시번호 : 산림청고시 제2016-66호

- 비고 :
1. 측량의 기준 : 한국측지계
  2. 투영법 : 횡단 메르카토르도법(타원체는 베셀타원체)
  3. 높이의 기준 : 인천만의 평균해면
  4. 본 지도는 지적이 표시된 지형도 또는 지적선을 기준으로 작성하였음
  5. 본 지도는 산림청장의 사전승인없이 복제, 국외반출, 임의개재, 편집을 할 수 없으며, 위반 시 관련법에 따라 처벌 받을 수 있음
  6. 본 지도에 의하여 측량할 수 없음

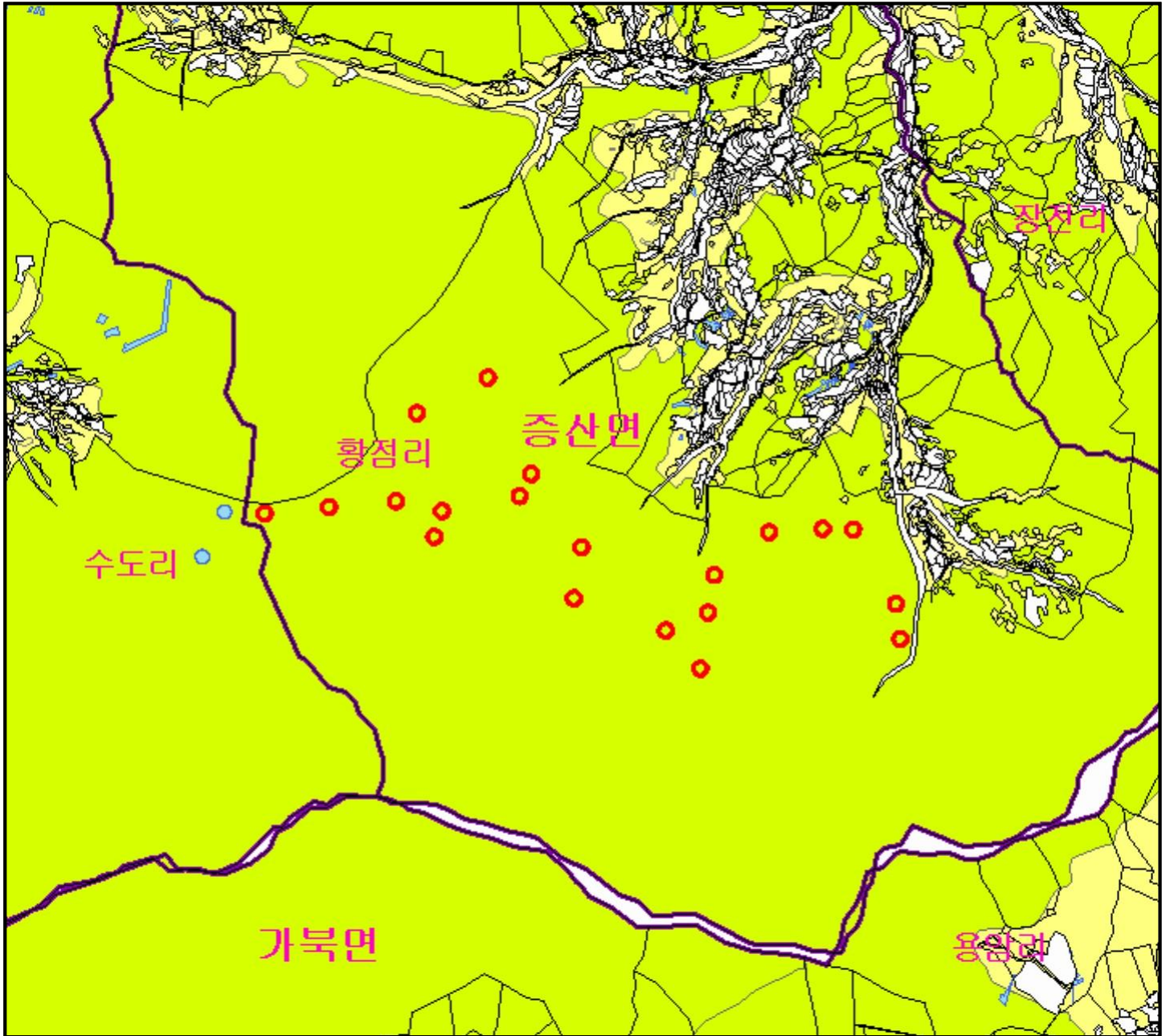


산시정보시스템  
 (http://flis.forestland.go.kr)  
 산림청 (http://www.forest.go.kr)




# 산 지구 분 도

( 보전산지 변경지정 [ 공익용 ▶ 임업용 ] )

NI52-2-2-052



## 범 례

	공익용산지		지적선
	임업용산지		행정경계
	준보전산지		대상지역

지정권자 : 산림청장  
 고시일자 : 2016-07-20  
 고시번호 : 산림청고시 제2016-66호

- 비고 :
1. 측량의 기준 : 한국측지계
  2. 투영법 : 횡단 메르카토르도법(타원체는 베셀타원체)
  3. 높이의 기준 : 인천만의 평균해면
  4. 본 지도는 지적이 표시된 지형도 또는 지적선을 기준으로 작성하였음
  5. 본 지도는 산림청장의 사전승인없이 복제, 국외반출, 임의개재, 편집을 할 수 없으며, 위반 시 관련법에 따라 처벌 받을 수 있음
  6. 본 지도에 의하여 측량할 수 없음

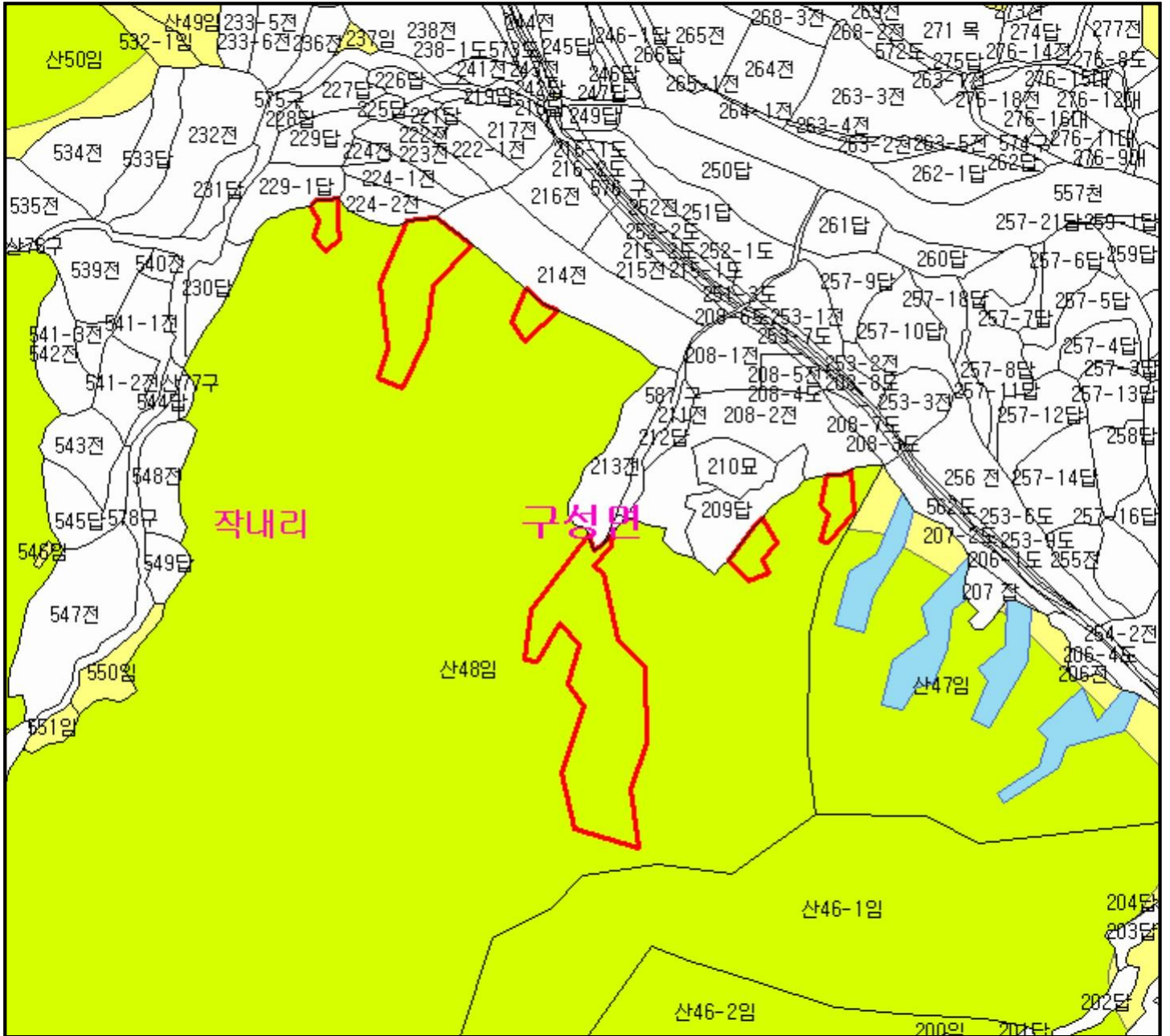


산시정보시스템  
 (<http://flis.forestland.go.kr>)  
 산림청 (<http://www.forest.go.kr>)

# 산지 구분도

(보전산지 변경지정 [공익용 ▶ 임업용])

NJ52-14-23-091



## 범례

	공익용산지		지적선
	임업용산지		행정경계
	준보전산지		대상지역

지정권자 : 산림청장  
 고시일자 : 2016-07-20  
 고시번호 : 산림청고시 제2016-66호

비고 :  
 1. 측량의 기준 : 한국측지계  
 2. 투영법 : 횡단 메르카토르도법(타원체는 베셀타원체)  
 3. 높이의 기준 : 인천만의 평균해면  
 4. 본 지도는 지적이 표시된 지형도 또는 지적선을 기준으로 작성하였음  
 5. 본 지도는 산림청장의 사전승인없이 복제, 국외반출, 임의개제, 편집을 할 수 없으며, 위반 시 관련법에 따라 처벌 받을 수 있음  
 6. 본 지도에 의하여 측량할 수 없음

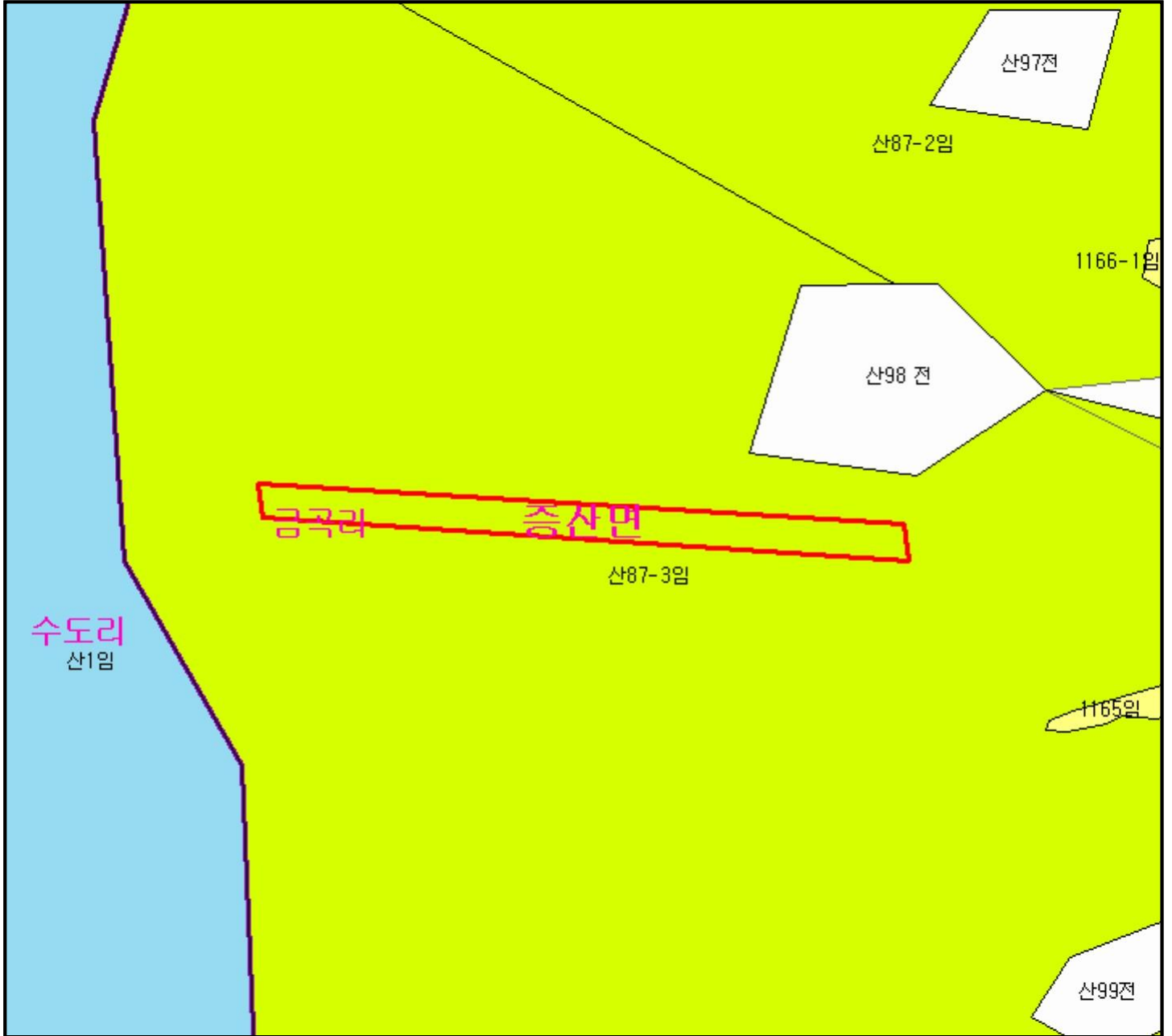


산시정보시스템  
 (http://flis.forestland.go.kr)  
 산림청 (http://www.forest.go.kr)

# 산 지 구 분 도

( 보전산지 변경지정 [ 공익용 ▶ 임업용 ] )

NI52-2-2-052



## 범 례

	공익용산지		지적선
	임업용산지		행정경계
	준보전산지		대상지역

지정권자 : 산림청장

고시일자 : 2016-07-20

고시번호 : 산림청고시 제2016-66호

비고 :

1. 측량의 기준 : 한국측지계
2. 투영법 : 횡단 메르카토르도법(타원체는 베셀타원체)
3. 높이의 기준 : 인천만의 평균해면
4. 본 지도는 지적이 표시된 지형도 또는 지적선을 기준으로 작성하였음
5. 본 지도는 산림청장의 사전승인없이 복제, 국외반출, 임의개재, 편집을 할 수 없으며, 위반 시 관련법에 따라 처벌 받을 수 있음
6. 본 지도에 의하여 측량할 수 없음



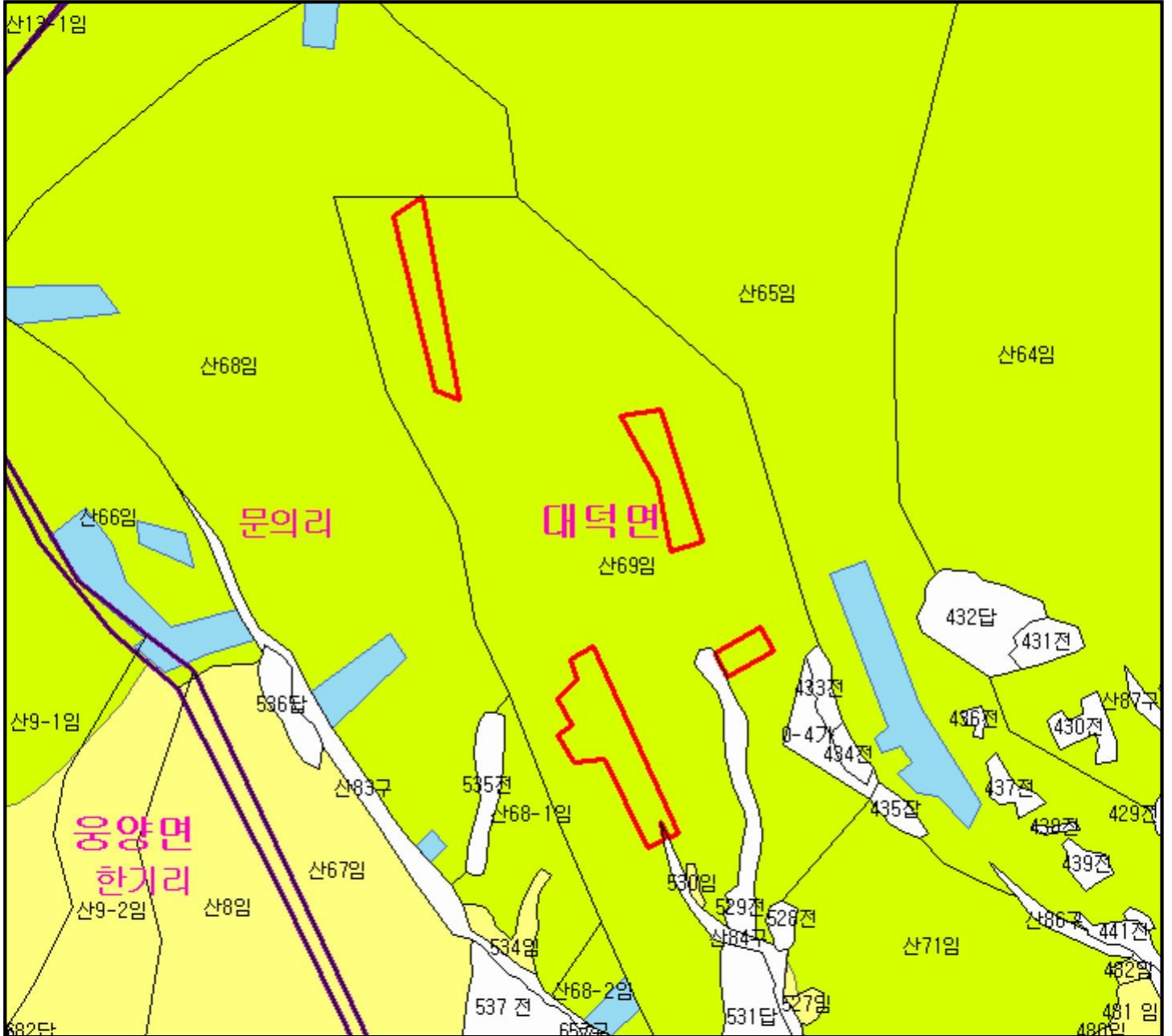
산시정보시스템  
(<http://flis.forestland.go.kr>)  
산림청 (<http://www.forest.go.kr>)



# 산 지구 분도

( 보전산지 변경지정 [ 공익용 ▶ 임업용 ] )

NI52-2-1-048



## 범례

	공익용산지		지적선
	임업용산지		행정경계
	준보전산지		대상지역

지정권자 : 산림청장  
 고시일자 : 2016-07-20  
 고시번호 : 산림청고시 제2016-66호

- 비고 :
1. 측량의 기준 : 한국측지계
  2. 투영법 : 횡단 메르카토르도법(타원체는 베셀타원체)
  3. 높이의 기준 : 인천만의 평균해면
  4. 본 지도는 지적이 표시된 지형도 또는 지적선을 기준으로 작성하였음
  5. 본 지도는 산림청장의 사전승인없이 복제, 국외반출, 임의개재, 편집을 할 수 없으며, 위반 시 관련법에 따라 처벌 받을 수 있음
  6. 본 지도에 의하여 측량할 수 없음

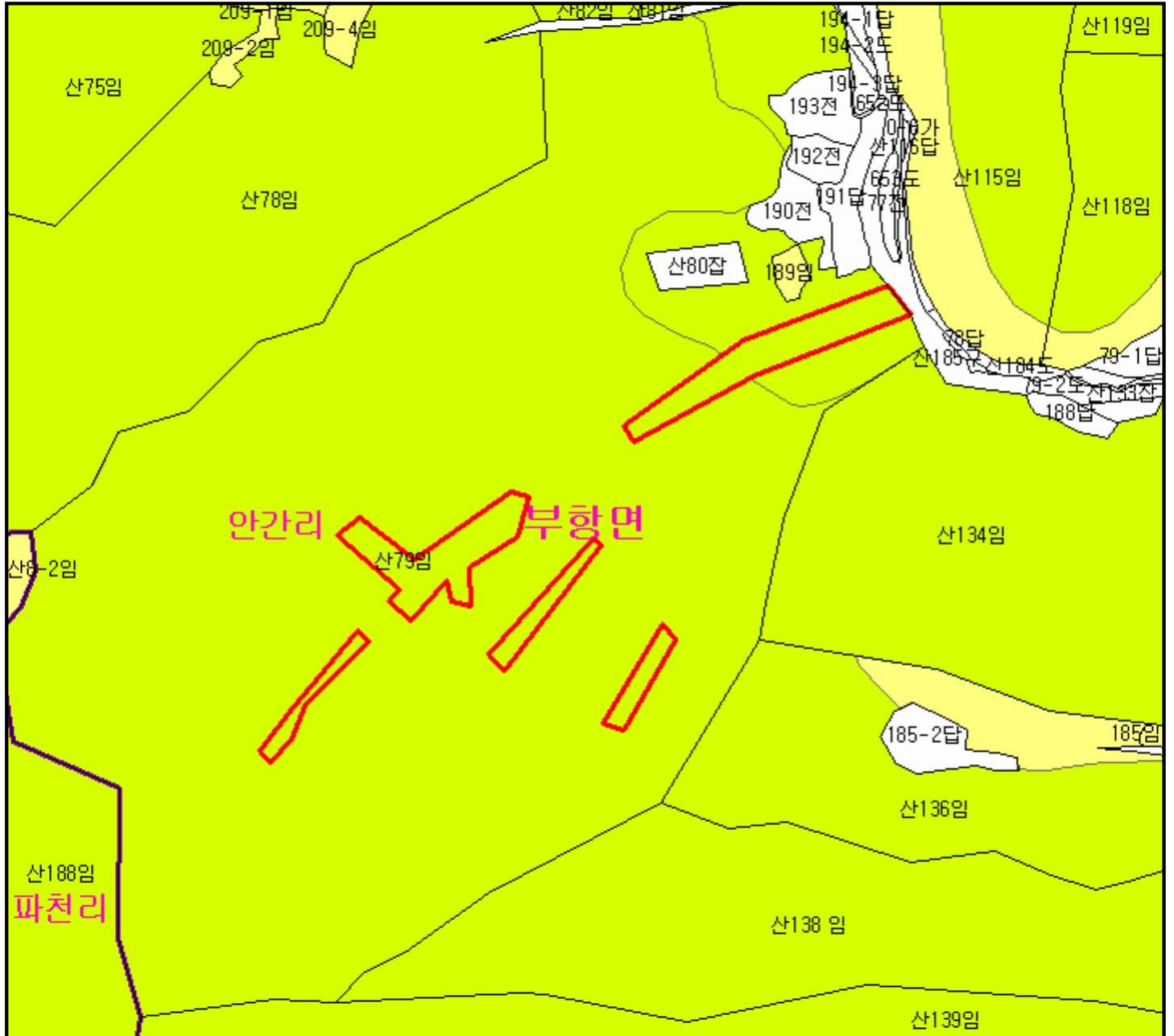








산시정보시스템  
 (http://flis.forestland.go.kr)  
 산림청 (http://www.forest.go.kr)

# 산 지구 분 도

( 보전산지 변경지정 [ 공익용 ▶ 임업용 ] )

NJ52-14-22-099



범 례			
	공익용산지		지적선
	임업용산지		행정경계
	준보전산지		대상지역

지정권자 : 산림청장  
 고시일자 : 2016-07-20  
 고시번호 : 산림청고시 제2016-66호

- 비고 :
1. 측량의 기준 : 한국측지계
  2. 투영법 : 횡단 메르카토르도법(타원체는 베셀타원체)
  3. 높이의 기준 : 인천만의 평균해면
  4. 본 지도는 지적이 표시된 지형도 또는 지적선을 기준으로 작성하였음
  5. 본 지도는 산림청장의 사전승인없이 복제, 국외반출, 임의개재, 편집을 할 수 없으며, 위반 시 관련법에 따라 처벌 받을 수 있음
  6. 본 지도에 의하여 측량할 수 없음

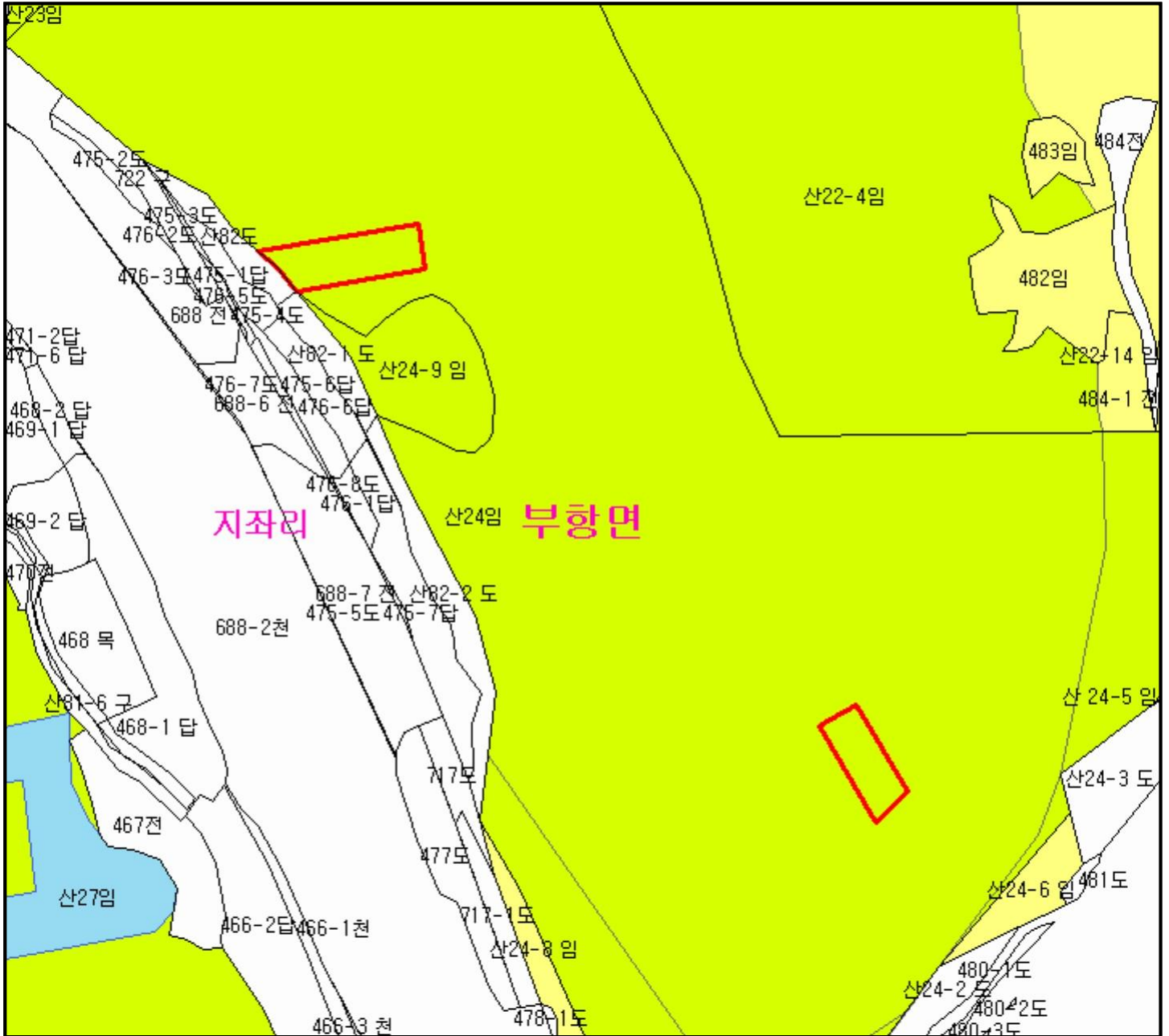


산시정보시스템  
<http://flis.forestland.go.kr>  
 산림청 <http://www.forest.go.kr>

# 산지 구분도

(보전산지 변경지정 [공익용 ▶ 임업용])

NI52-2-1-009



범례	
	공익용산지
	임업용산지
	준보전산지
	지적선
	행정경계
	대상지역

지정권자 : 산림청장  
 고시일자 : 2016-07-20  
 고시번호 : 산림청고시 제2016-66호

- 비고 :
1. 측량의 기준 : 한국측지계
  2. 투영법 : 횡단 메르카토르도법(타원체는 베셀타원체)
  3. 높이의 기준 : 인천만의 평균해면
  4. 본 지도는 지적이 표시된 지형도 또는 지적선을 기준으로 작성하였음
  5. 본 지도는 산림청장의 사전승인없이 복제, 국외반출, 임의개재, 편집을 할 수 없으며, 위반 시 관련법에 따라 처벌 받을 수 있음
  6. 본 지도에 의하여 측량할 수 없음

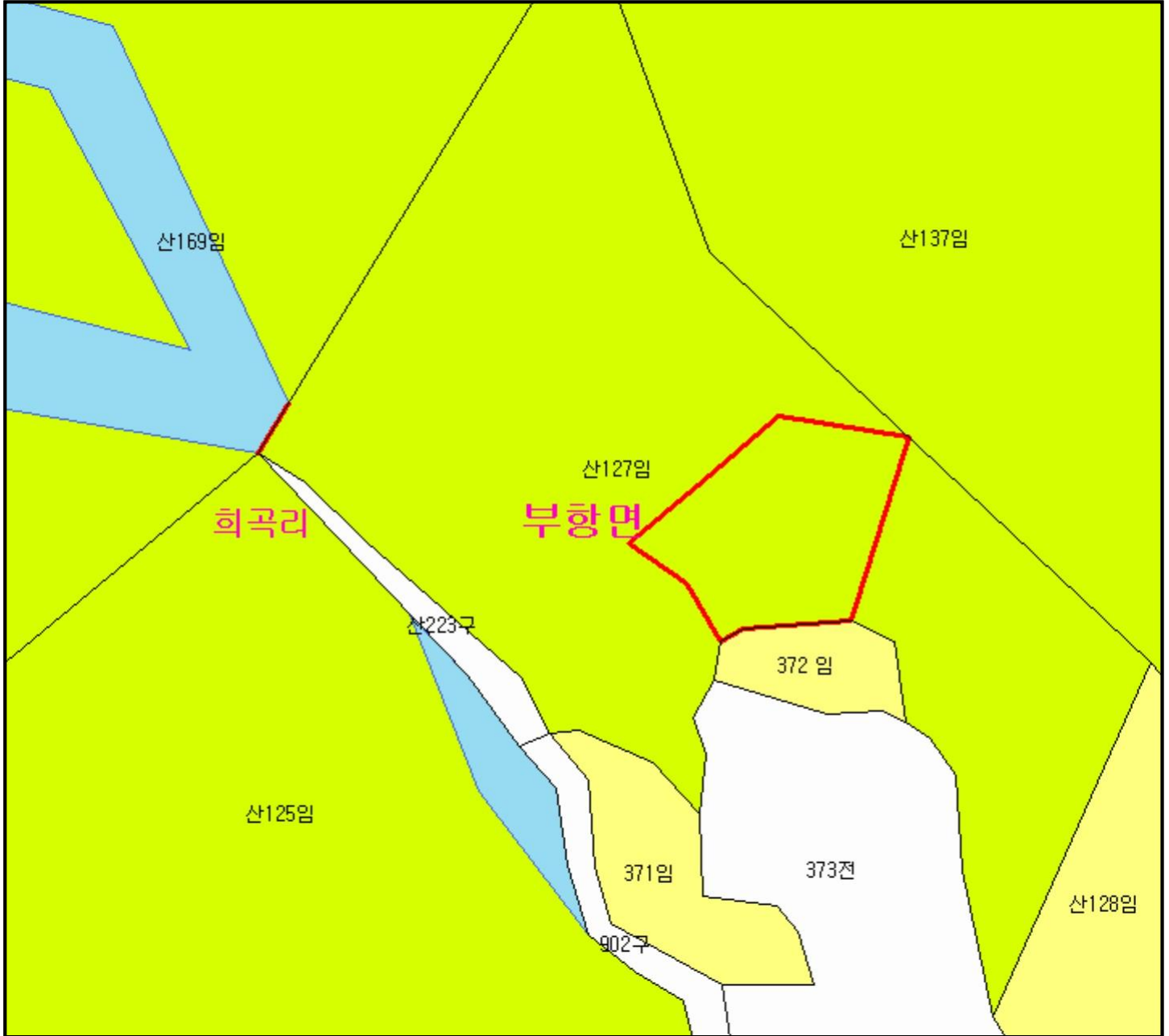


산시정보시스템  
 (http://flis.forestland.go.kr)  
 산림청 (http://www.forest.go.kr)

# 산 지 구 분 도

( 보전산지 변경지정 [ 공익용 ▶ 임업용 ] )

NI52-2-1-010



## 범 례

	공익용산지		지적선
	임업용산지		행정경계
	준보전산지		대상지역

지정권자 : 산림청장  
 고시일자 : 2016-07-20  
 고시번호 : 산림청고시 제2016-66호

- 비고 :
1. 측량의 기준 : 한국측지계
  2. 투영법 : 횡단 메르카토르도법(타원체는 베셀타원체)
  3. 높이의 기준 : 인천만의 평균해면
  4. 본 지도는 지적이 표시된 지형도 또는 지적선을 기준으로 작성하였음
  5. 본 지도는 산림청장의 사전승인없이 복제, 국외반출, 임의개재, 편집을 할 수 없으며, 위반 시 관련법에 따라 처벌 받을 수 있음
  6. 본 지도에 의하여 측량할 수 없음

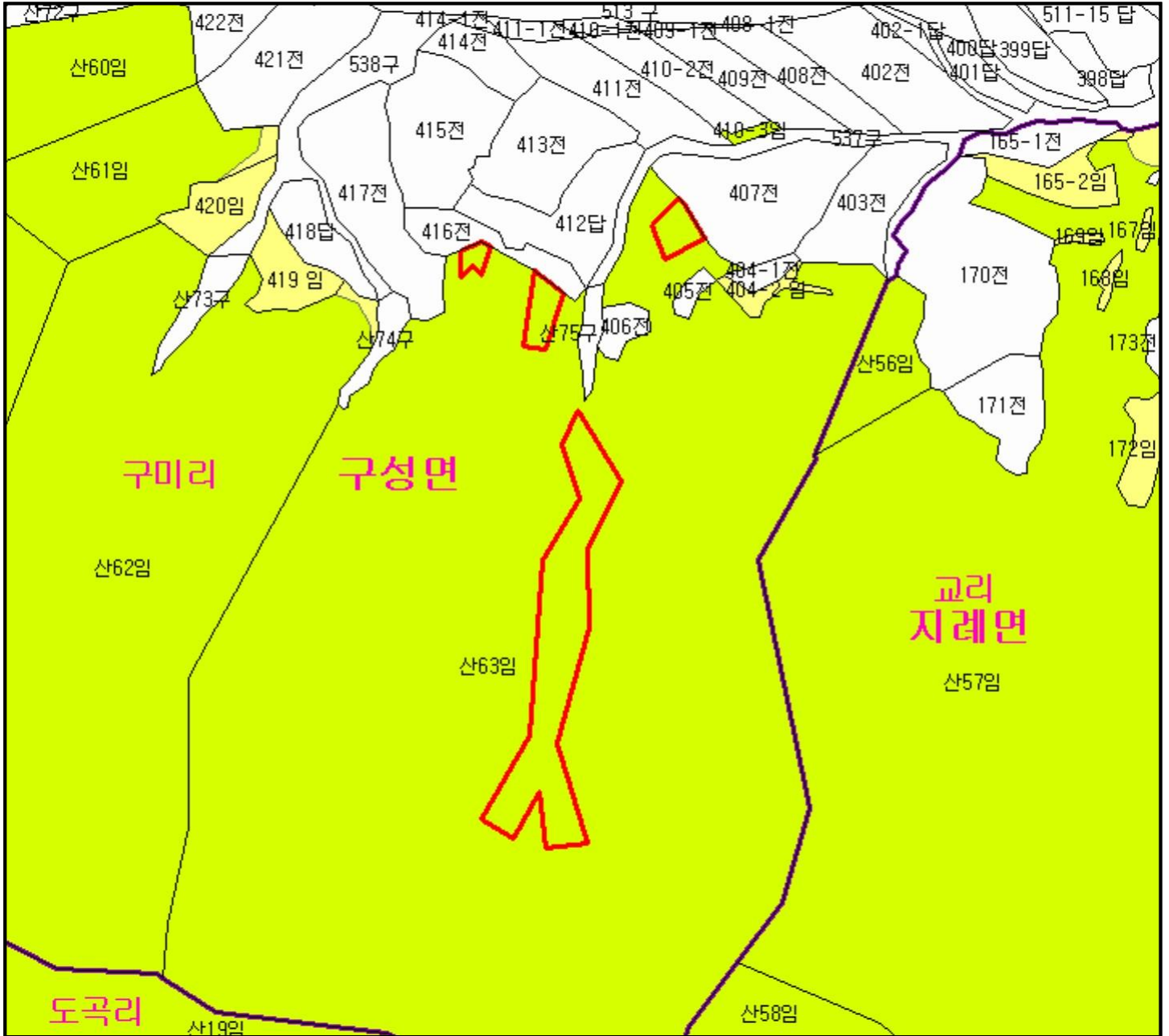


산시정보시스템  
 (http://flis.forestland.go.kr)  
 산림청 (http://www.forest.go.kr)

# 산 지구 분도

( 보전산지 변경지정 [ 공익용 ▶ 임업용 ] )

NI52-2-2-001



## 범례

	공익용산지		지적선
	임업용산지		행정경계
	준보전산지		대상지역

지정권자 : 산림청장  
 고시일자 : 2016-07-20  
 고시번호 : 산림청고시 제2016-66호

- 비고 :
1. 측량의 기준 : 한국측지계
  2. 투영법 : 횡단 메르카토르도법(타원체는 베셀타원체)
  3. 높이의 기준 : 인천만의 평균해면
  4. 본 지도는 지적이 표시된 지형도 또는 지적선을 기준으로 작성하였음
  5. 본 지도는 산림청장의 사전승인없이 복제, 국외반출, 임의개재, 편집을 할 수 없으며, 위반 시 관련법에 따라 처벌 받을 수 있음
  6. 본 지도에 의하여 측량할 수 없음

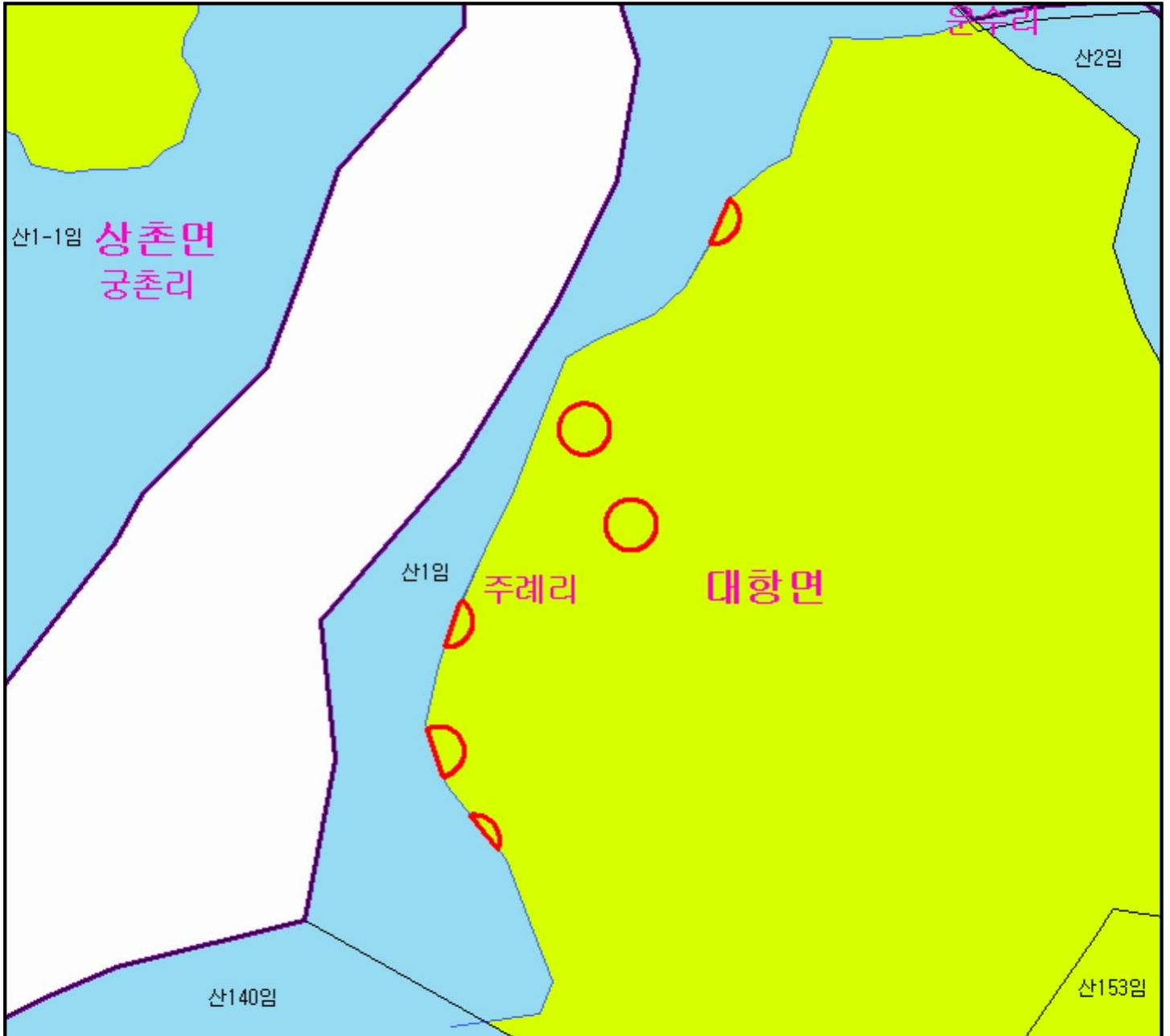


산시정보시스템  
 (http://flis.forestland.go.kr)  
 산림청 (http://www.forest.go.kr)

# 산 지구 분 도

( 보전산지 변경지정 [ 공익용 ▶ 임업용 ] )

NJ52-14-22-070



## 범 례

 공익용산지	 지적선
 임업용산지	 행정경계
 준보전산지	 대상지역

지정권자 : 산림청장  
 고시일자 : 2016-07-20  
 고시번호 : 산림청고시 제2016-66호

- 비고 :
1. 측량의 기준 : 한국측지계
  2. 투영법 : 횡단 메르카토르도법(타원체는 베셀타원체)
  3. 높이의 기준 : 인천만의 평균해면
  4. 본 지도는 지적이 표시된 지형도 또는 지적선을 기준으로 작성하였음
  5. 본 지도는 산림청장의 사전승인없이 복제, 국외반출, 임의개재, 편집을 할 수 없으며, 위반 시 관련법에 따라 처벌 받을 수 있음
  6. 본 지도에 의하여 측량할 수 없음

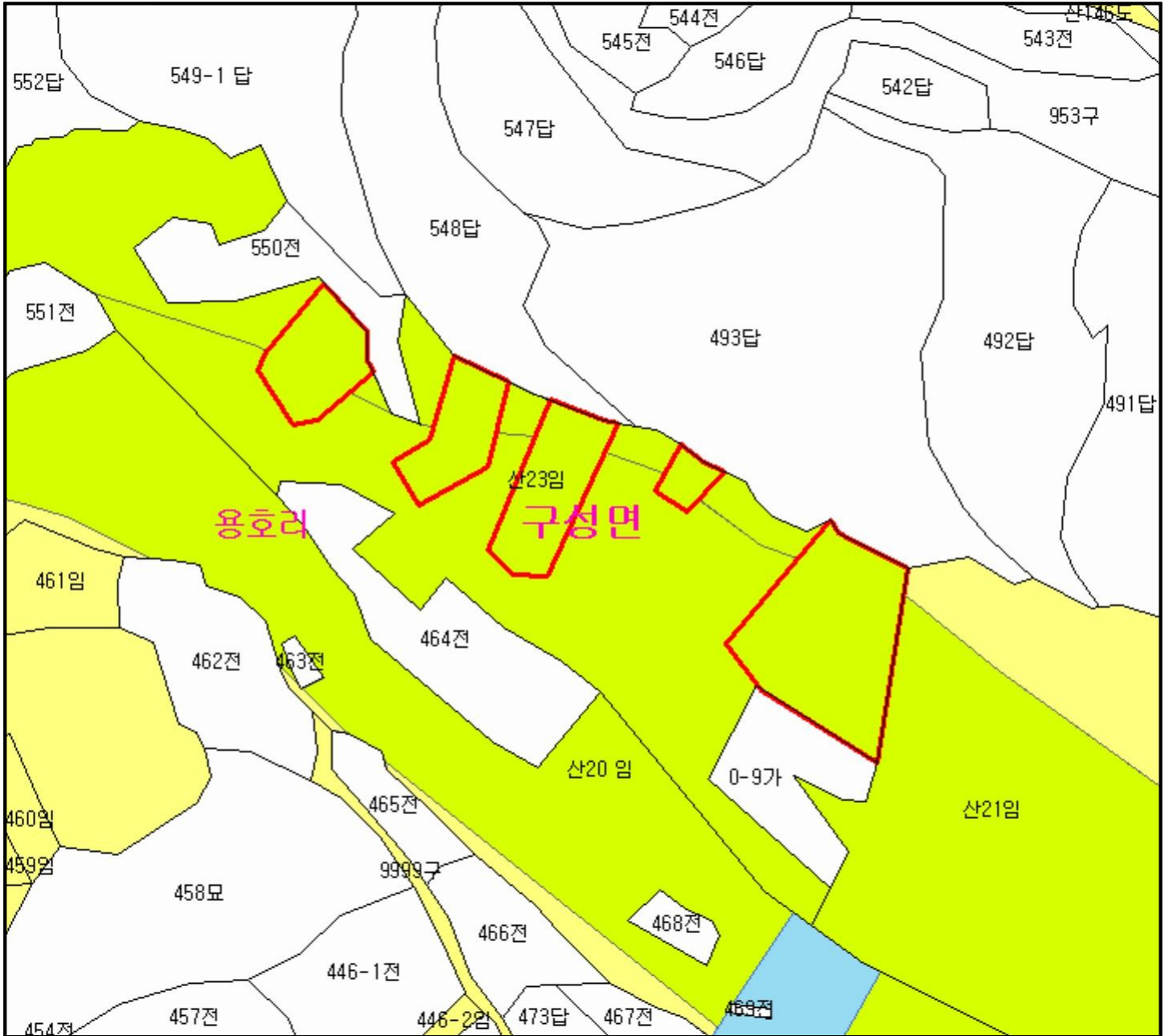


산시경보시스템  
 (<http://flis.forestland.go.kr>)  
 산림청 (<http://www.forest.go.kr>)

# 산 지구 분도

( 보전산지 변경지정 [ 공익용 ▶ 임업용 ] )

NJ52-14-23-081



## 범례

	공익용산지		지적선
	임업용산지		행정경계
	준보전산지		대상지역

지정권자 : 산림청장  
 고시일자 : 2016-07-20  
 고시번호 : 산림청고시 제2016-66호

- 비고 :
1. 측량의 기준 : 한국측지계
  2. 투영법 : 횡단 메르카토르도법(타원체는 베셀타원체)
  3. 높이의 기준 : 인천만의 평균해면
  4. 본 지도는 지적이 표시된 지형도 또는 지적선을 기준으로 작성하였음
  5. 본 지도는 산림청장의 사전승인없이 복제, 국외반출, 임의개제, 편집을 할 수 없으며, 위반 시 관련법에 따라 처벌 받을 수 있음
  6. 본 지도에 의하여 측량할 수 없음

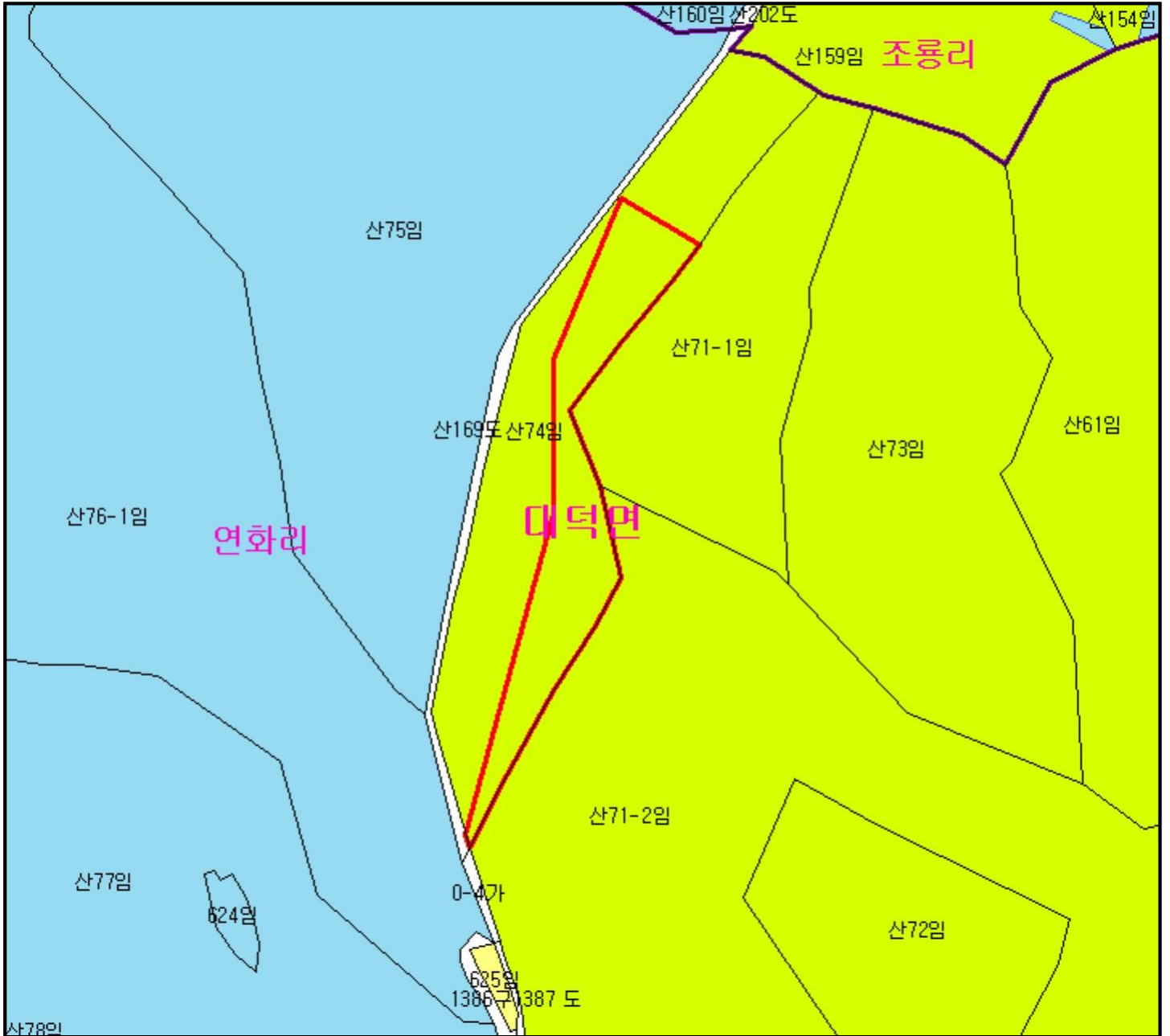


산시정보시스템  
 (http://flis.forestland.go.kr)  
 산림청 (http://www.forest.go.kr)

# 산 지구 분 도

( 보전산지 변경지정 [ 공익용 ▶ 임업용 ] )

NI52-2-1-027



## 범 례

	공익용산지		지적선
	임업용산지		행정경계
	준보전산지		대상지역

지정권자 : 산림청장

고시일자 : 2016-07-20

고시번호 : 산림청고시 제2016-66호

비고 :

1. 측량의 기준 : 한국측지계
2. 투영법 : 횡단 메르카토르도법(타원체는 베셀타원체)
3. 높이의 기준 : 인천만의 평균해면
4. 본 지도는 지적이 표시된 지형도 또는 지적선을 기준으로 작성하였음
5. 본 지도는 산림청장의 사전승인없이 복제, 국외반출, 임의개재, 편집을 할 수 없으며, 위반 시 관련법에 따라 처벌 받을 수 있음
6. 본 지도에 의하여 측량할 수 없음



산시정보시스템  
(<http://flis.forestland.go.kr>)  
산림청 (<http://www.forest.go.kr>)

경상북도 김천시 대덕면 연화리 일원



# 산 지구 분 도

( 보전산지 변경지정 [ 공익용 ▶ 임업용 ] )

NI52-2-2-007



## 범 례

	공익용산지		지적선
	임업용산지		행정경계
	준보전산지		대상지역

지정권자 : 산림청장  
 고시일자 : 2016-07-20  
 고시번호 : 산림청고시 제2016-66호

- 비고 :
1. 측량의 기준 : 한국측지계
  2. 투영법 : 횡단 메르카토르도법(타원체는 베셀타원체)
  3. 높이의 기준 : 인천만의 평균해면
  4. 본 지도는 지적이 표시된 지형도 또는 지적선을 기준으로 작성하였음
  5. 본 지도는 산림청장의 사전승인없이 복제, 국외반출, 임의개재, 편집을 할 수 없으며, 위반 시 관련법에 따라 처벌 받을 수 있음
  6. 본 지도에 의하여 측량할 수 없음

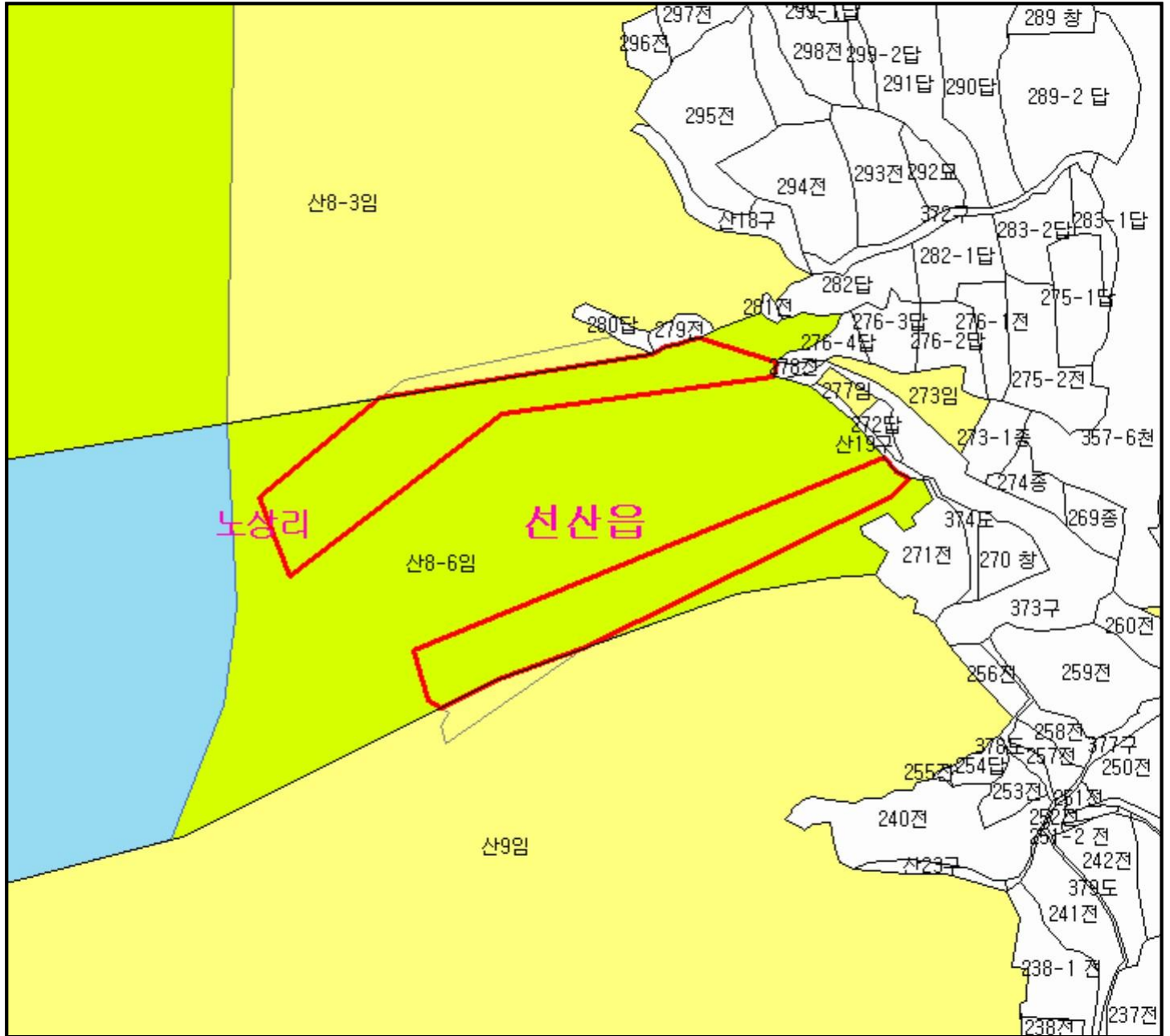


산시정보시스템  
 (<http://flis.forestland.go.kr>)  
 산림청 (<http://www.forest.go.kr>)

# 산 지구 분도

(보전산지 변경지정 [공익용 ▶ 임업용])

NJ52-14-24-002



## 범례

	공익용산지		지적선
	임업용산지		행정경계
	준보전산지		대상지역

지정권자 : 산림청장  
 고시일자 : 2016-07-20  
 고시번호 : 산림청고시 제2016-66호

- 비고 :
1. 측량의 기준 : 한국측지계
  2. 투영법 : 횡단 메르카토르도법(타원체는 베셀타원체)
  3. 높이의 기준 : 인천만의 평균해면
  4. 본 지도는 지적이 표시된 지형도 또는 지적선을 기준으로 작성하였음
  5. 본 지도는 산림청장의 사전승인없이 복제, 국외반출, 임의개제, 편집을 할 수 없으며, 위반 시 관련법에 따라 처벌 받을 수 있음
  6. 본 지도에 의하여 측량할 수 없음

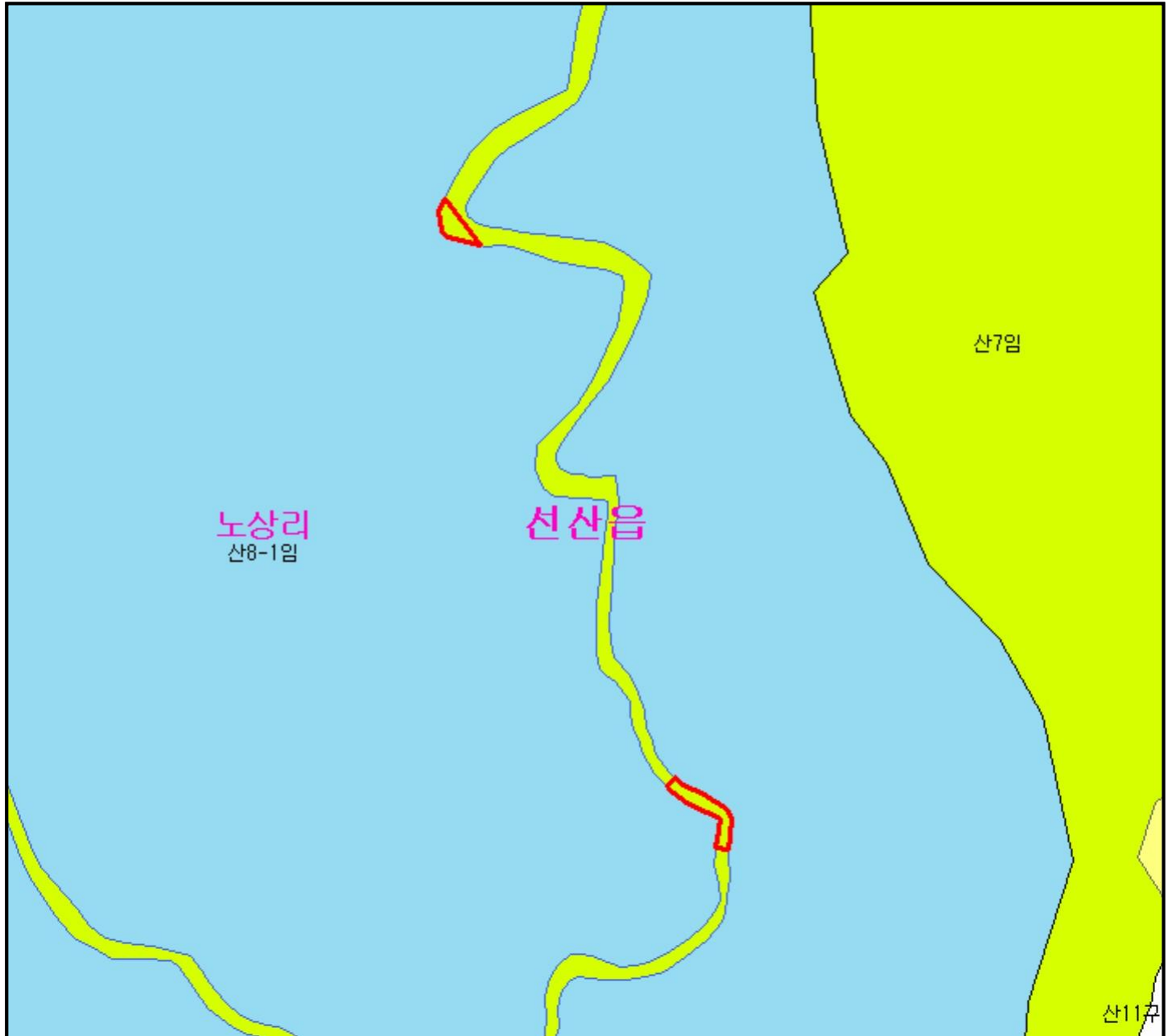


산시경보시스템  
 (http://flis.forestland.go.kr)  
 산림청 (http://www.forest.go.kr)

# 산 지구 분 도

( 보전산지 변경지정 [ 공익용 ▶ 임업용 ] )

NJ52-14-17-092



## 범 례

	공익용산지		지적선
	임업용산지		행정경계
	준보전산지		대상지역

지정권자 : 산림청장  
 고시일자 : 2016-07-20  
 고시번호 : 산림청고시 제2016-66호

- 비고 :
1. 측량의 기준 : 한국측지계
  2. 투영법 : 횡단 메르카토르도법(타원체는 베셀타원체)
  3. 높이의 기준 : 인천만의 평균해면
  4. 본 지도는 지적이 표시된 지형도 또는 지적선을 기준으로 작성하였음
  5. 본 지도는 산림청장의 사전승인없이 복제, 국외반출, 임의개재, 편집을 할 수 없으며, 위반 시 관련법에 따라 처벌 받을 수 있음
  6. 본 지도에 의하여 측량할 수 없음

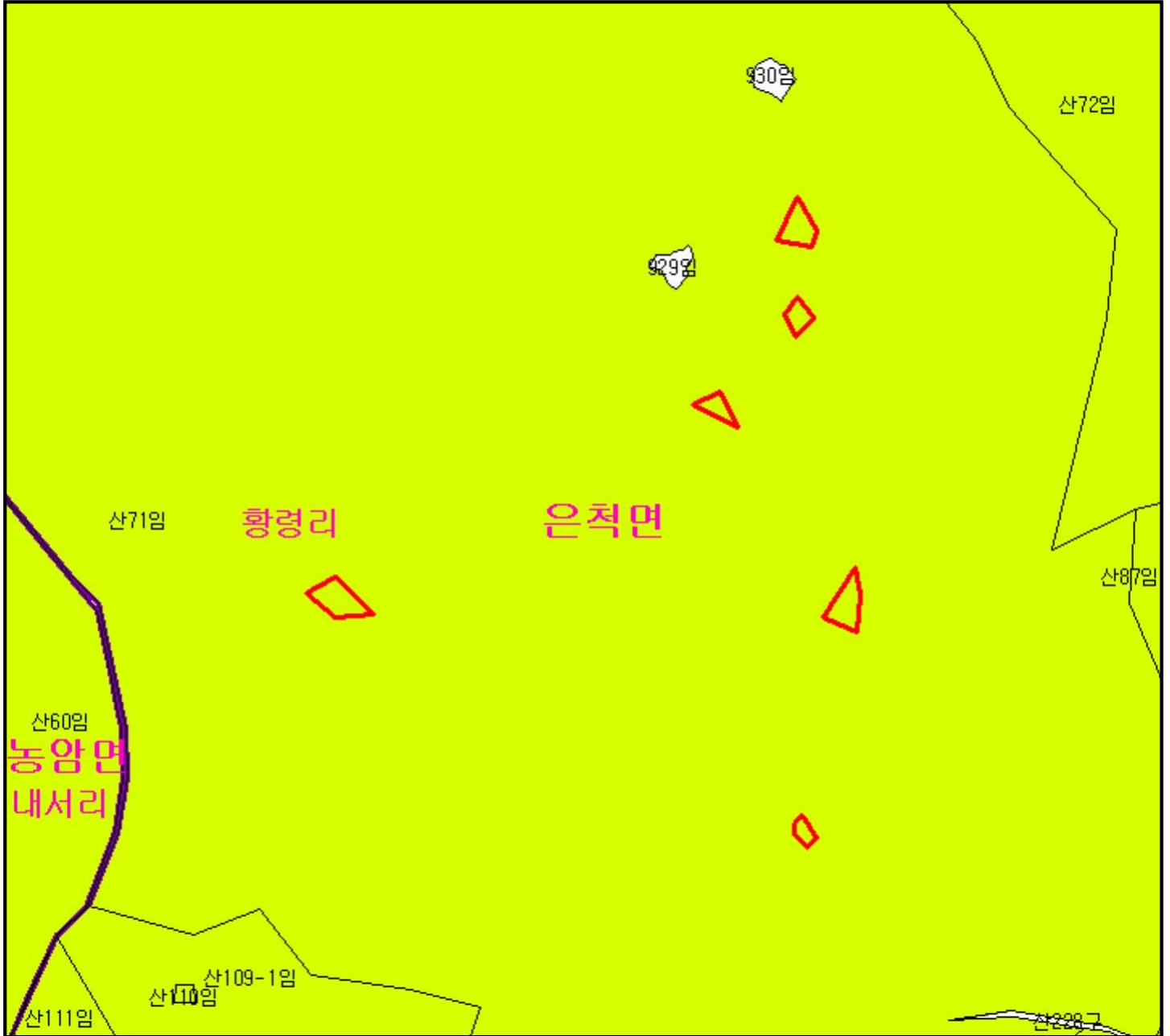


산시경보시스템  
 (<http://flis.forestland.go.kr>)  
 산림청 (<http://www.forest.go.kr>)

# 산지 구분도

(보전산지 변경지정 [공익용 ▶ 임업용])

NJ52-14-8-100



## 범례

	공익용산지		지적선
	임업용산지		행정경계
	준보전산지		대상지역

지정권자 : 산림청장  
 고시일자 : 2016-07-20  
 고시번호 : 산림청고시 제2016-66호

- 비고 :
1. 측량의 기준 : 한국측지계
  2. 투영법 : 횡단 메르카토르도법(타원체는 베셀타원체)
  3. 높이의 기준 : 인천만의 평균해면
  4. 본 지도는 지적이 표시된 지형도 또는 지적선을 기준으로 작성하였음
  5. 본 지도는 산림청장의 사전승인없이 복제, 국외반출, 임의개재, 편집을 할 수 없으며, 위반 시 관련법에 따라 처벌 받을 수 있음
  6. 본 지도에 의하여 측량할 수 없음

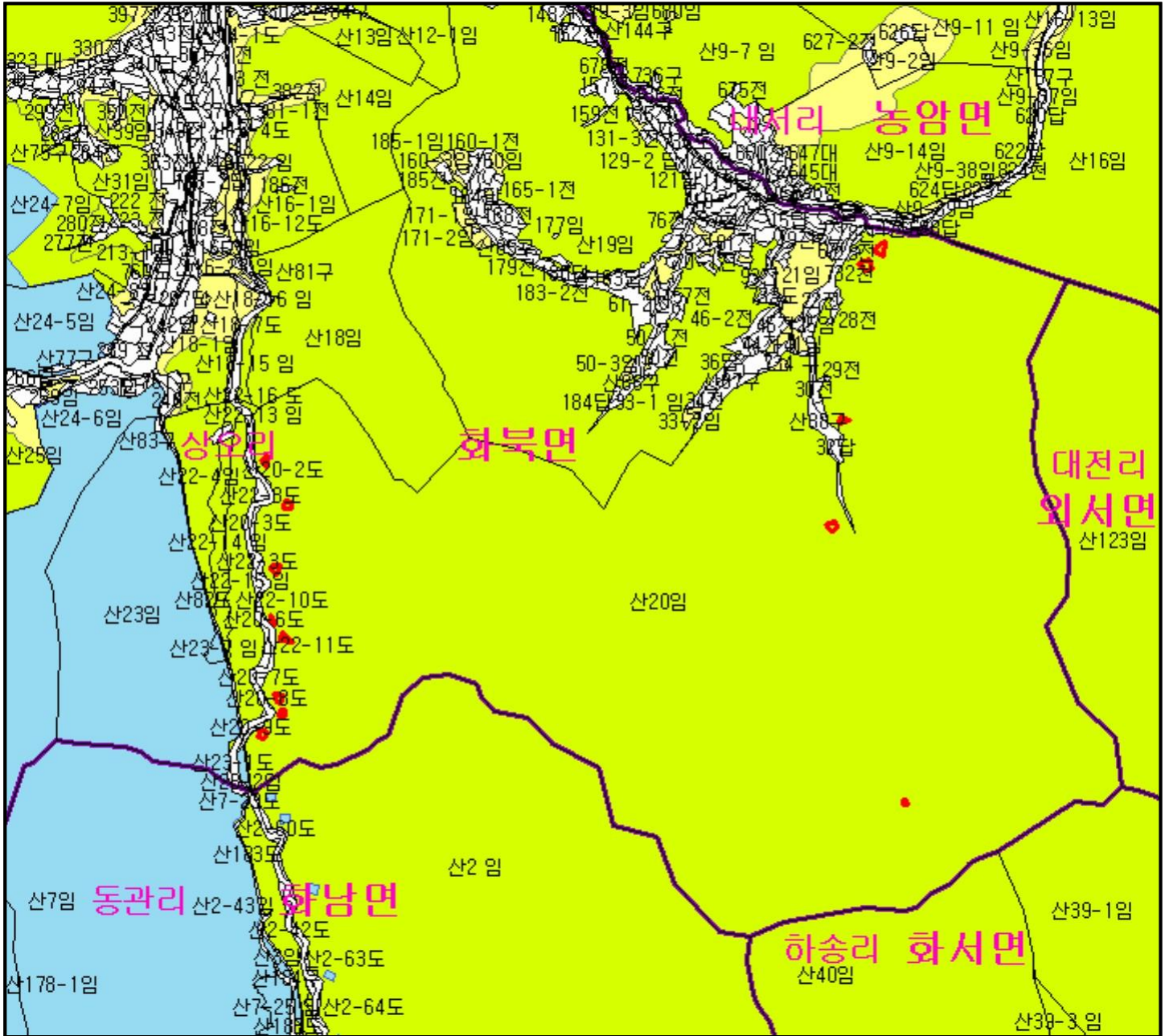


산시정보시스템  
<http://flis.forestland.go.kr>  
 산림청 <http://www.forest.go.kr>

# 산 지구 분도

( 보전산지 변경지정 [ 공익용 ▶ 임업용 ] )

NJ52-14-8-098



## 범례

	공익용산지		지적선
	임업용산지		행정경계
	준보전산지		대상지역

지정권자 : 산림청장  
 고시일자 : 2016-07-20  
 고시번호 : 산림청고시 제2016-66호

- 비고 :
1. 측량의 기준 : 한국측지계
  2. 투영법 : 횡단 메르카토르도법(타원체는 베셀타원체)
  3. 높이의 기준 : 인천만의 평균해면
  4. 본 지도는 지적이 표시된 지형도 또는 지적선을 기준으로 작성하였음
  5. 본 지도는 산림청장의 사전승인없이 복제, 국외반출, 임의개재, 편집을 할 수 없으며, 위반 시 관련법에 따라 처벌 받을 수 있음
  6. 본 지도에 의하여 측량할 수 없음



산시정보시스템  
 (http://flis.forestland.go.kr)  
 산림청 (http://www.forest.go.kr)

# 산 지구 분 도

( 보전산지 변경지정 [ 공익용 ▶ 임업용 ] )

NJ52-14-15-020



## 범 례

	공익용산지		지적선
	임업용산지		행정경계
	준보전산지		대상지역

지정권자 : 산림청장

고시일자 : 2016-07-20

고시번호 : 산림청고시 제2016-66호

비고 :

1. 측량의 기준 : 한국측지계
2. 투영법 : 횡단 메르카토르도법(타원체는 베셀타원체)
3. 높이의 기준 : 인천만의 평균해면
4. 본 지도는 지적이 표시된 지형도 또는 지적선을 기준으로 작성하였음
5. 본 지도는 산림청장의 사전승인없이 복제, 국외반출, 임의개재, 편집을 할 수 없으며, 위반 시 관련법에 따라 처벌 받을 수 있음
6. 본 지도에 의하여 측량할 수 없음



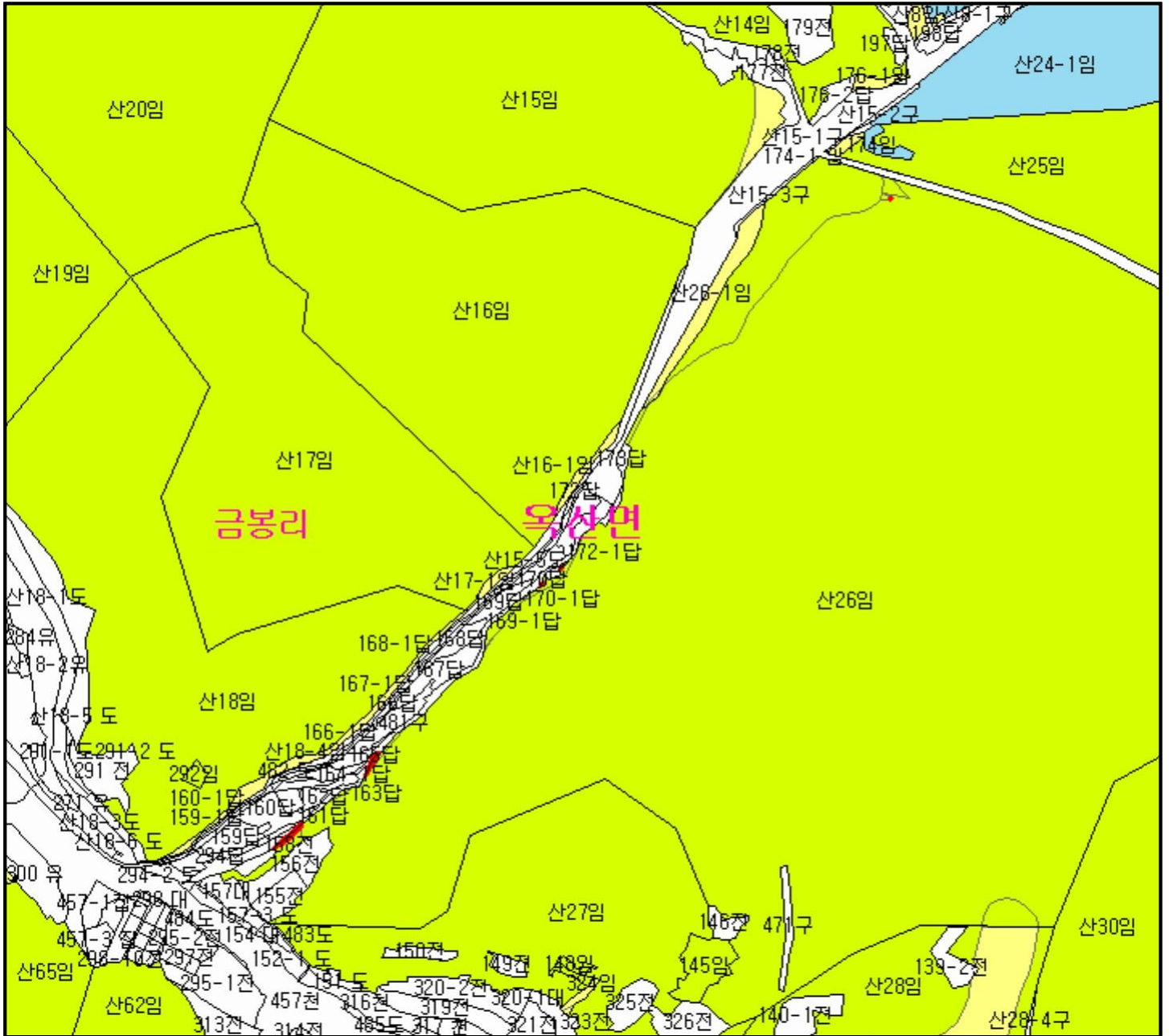
산시정보시스템  
(<http://flis.forestland.go.kr>)  
산림청 (<http://www.forest.go.kr>)

경상북도 상주시 화서면 하송리 일원







# 산 지구 분도

( 보전산지 변경지정 [ 공익용 ▶ 임업용 ] )

NJ52-14-19-066



## 범례

	공익용산지		지적선
	임업용산지		행정경계
	준보전산지		대상지역

지정권자 : 산림청장  
 고시일자 : 2016-07-20  
 고시번호 : 산림청고시 제2016-66호

비고 :  
 1. 측량의 기준 : 한국측지계  
 2. 투영법 : 횡단 메르카토르도법(타원체는 베셀타원체)  
 3. 높이의 기준 : 인천만의 평균해면  
 4. 본 지도는 지적이 표시된 지형도 또는 지적선을 기준으로 작성하였음  
 5. 본 지도는 산림청장의 사전승인없이 복제, 국외반출, 임의개제, 편집을 할 수 없으며, 위반 시 관련법에 따라 처벌 받을 수 있음  
 6. 본 지도에 의하여 측량할 수 없음



산시정보시스템  
 (http://flis.forestland.go.kr)  
 산림청 (http://www.forest.go.kr)

# 산 지구 분 도

( 보전산지 변경지정 [ 공익용 ▶ 임업용 ] )

NI52-2-2-098



## 범 례

	공익용산지		지적선
	임업용산지		행정경계
	준보전산지		대상지역

지정권자 : 산림청장

고시일자 : 2016-07-20

고시번호 : 산림청고시 제2016-66호

비고 :

1. 측량의 기준 : 한국측지계
2. 투영법 : 횡단 메르카토르도법(타원체는 베셀타원체)
3. 높이의 기준 : 인천만의 평균해면
4. 본 지도는 지적이 표시된 지형도 또는 지적선을 기준으로 작성하였음
5. 본 지도는 산림청장의 사전승인없이 복제, 국외반출, 임의개재, 편집을 할 수 없으며, 위반 시 관련법에 따라 처벌 받을 수 있음
6. 본 지도에 의하여 측량할 수 없음



산시정보시스템  
(<http://flis.forestland.go.kr>)  
산림청 (<http://www.forest.go.kr>)

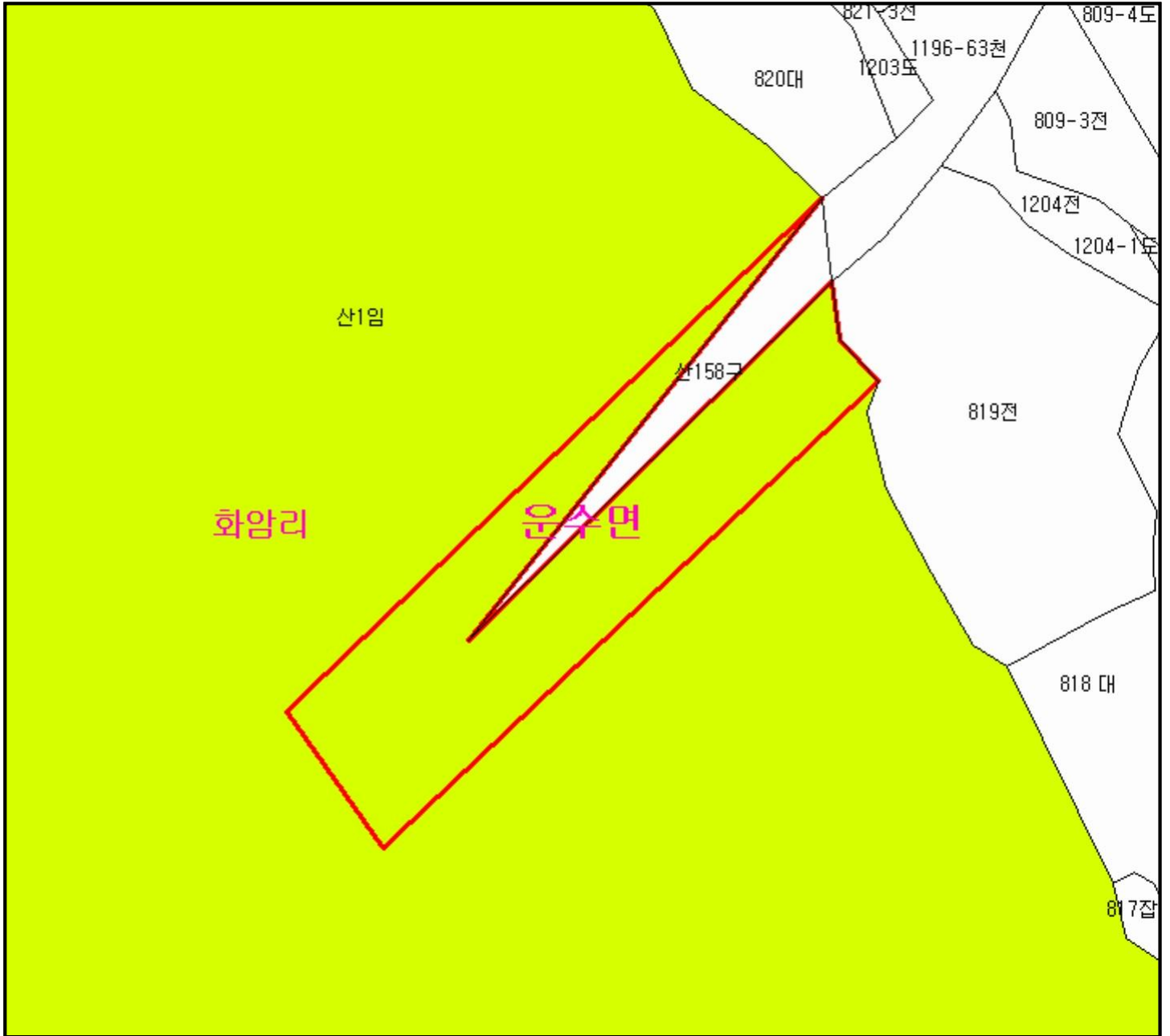
경상북도 고령군 덕곡면 옥계리 일원



# 산 지구 분 도

( 보전산지 변경지정 [ 공익용 ▶ 임업용 ] )

NI52-2-3-092



## 범 례

	공익용산지		지적선
	임업용산지		행정경계
	준보전산지		대상지역

지정권자 : 산림청장

고시일자 : 2016-07-20

고시번호 : 산림청고시 제2016-66호

비고 :

1. 측량의 기준 : 한국측지계
2. 투영법 : 횡단 메르카토르도법(타원체는 베셀타원체)
3. 높이의 기준 : 인천만의 평균해면
4. 본 지도는 지적이 표시된 지형도 또는 지적선을 기준으로 작성하였음
5. 본 지도는 산림청장의 사전승인없이 복제, 국외반출, 임의개재, 편집을 할 수 없으며, 위반 시 관련법에 따라 처벌 받을 수 있음
6. 본 지도에 의하여 측량할 수 없음



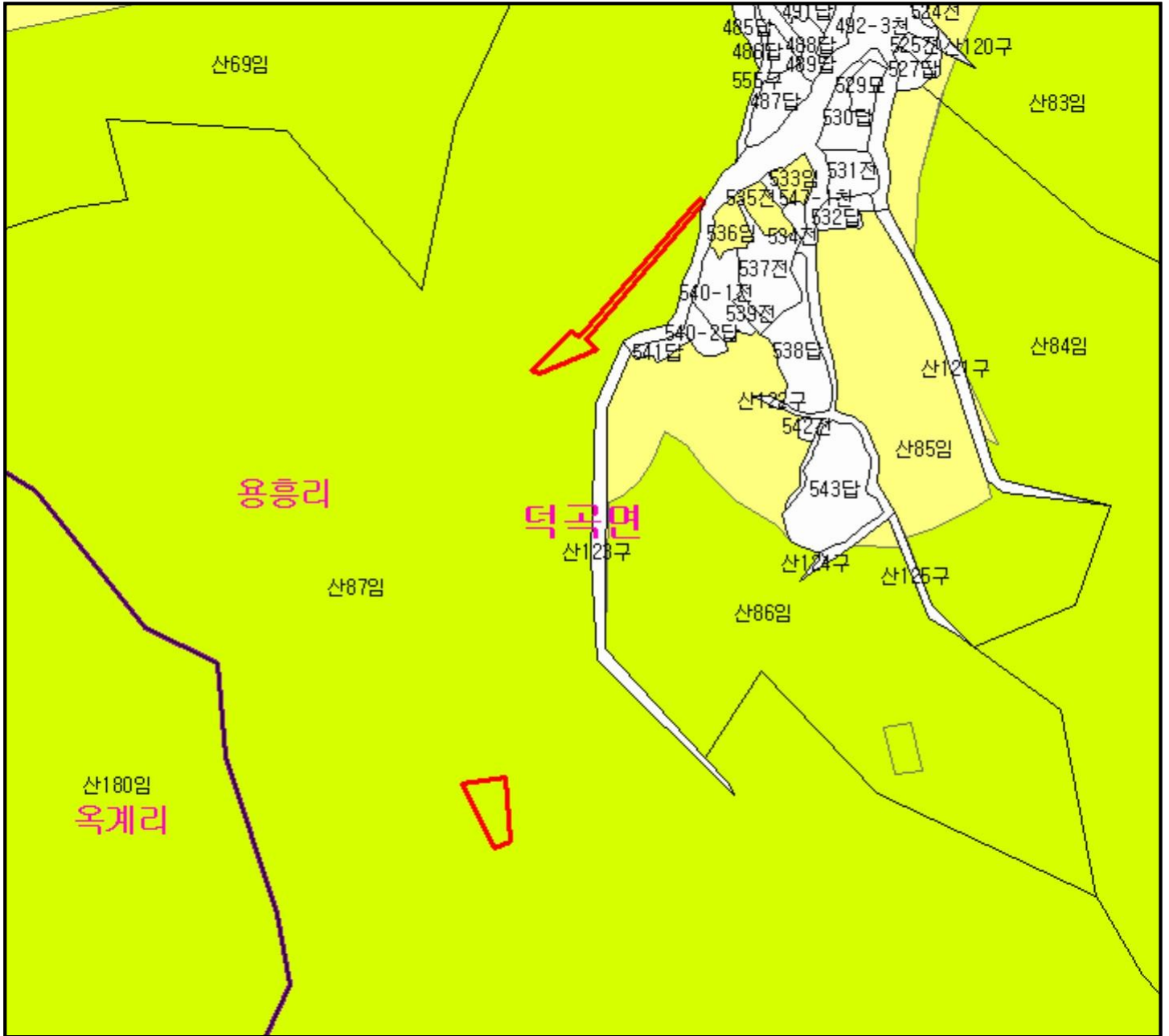
산시정보시스템  
(<http://flis.forestland.go.kr>)  
산림청 (<http://www.forest.go.kr>)

경상북도 고령군 운수면 화암리 일원

# 산 지구 분도

(보전산지 변경지정 [공익용 ▶ 임업용])

NI52-2-2-098



## 범례

	공익용산지		지적선
	임업용산지		행정경계
	준보전산지		대상지역

지정권자 : 산림청장  
 고시일자 : 2016-07-20  
 고시번호 : 산림청고시 제2016-66호

- 비고 :
1. 측량의 기준 : 한국측지계
  2. 투영법 : 횡단 메르카토르도법(타원체는 베셀타원체)
  3. 높이의 기준 : 인천만의 평균해면
  4. 본 지도는 지적이 표시된 지형도 또는 지적선을 기준으로 작성하였음
  5. 본 지도는 산림청장의 사전승인없이 복제, 국외반출, 임의개재, 편집을 할 수 없으며, 위반 시 관련법에 따라 처벌 받을 수 있음
  6. 본 지도에 의하여 측량할 수 없음

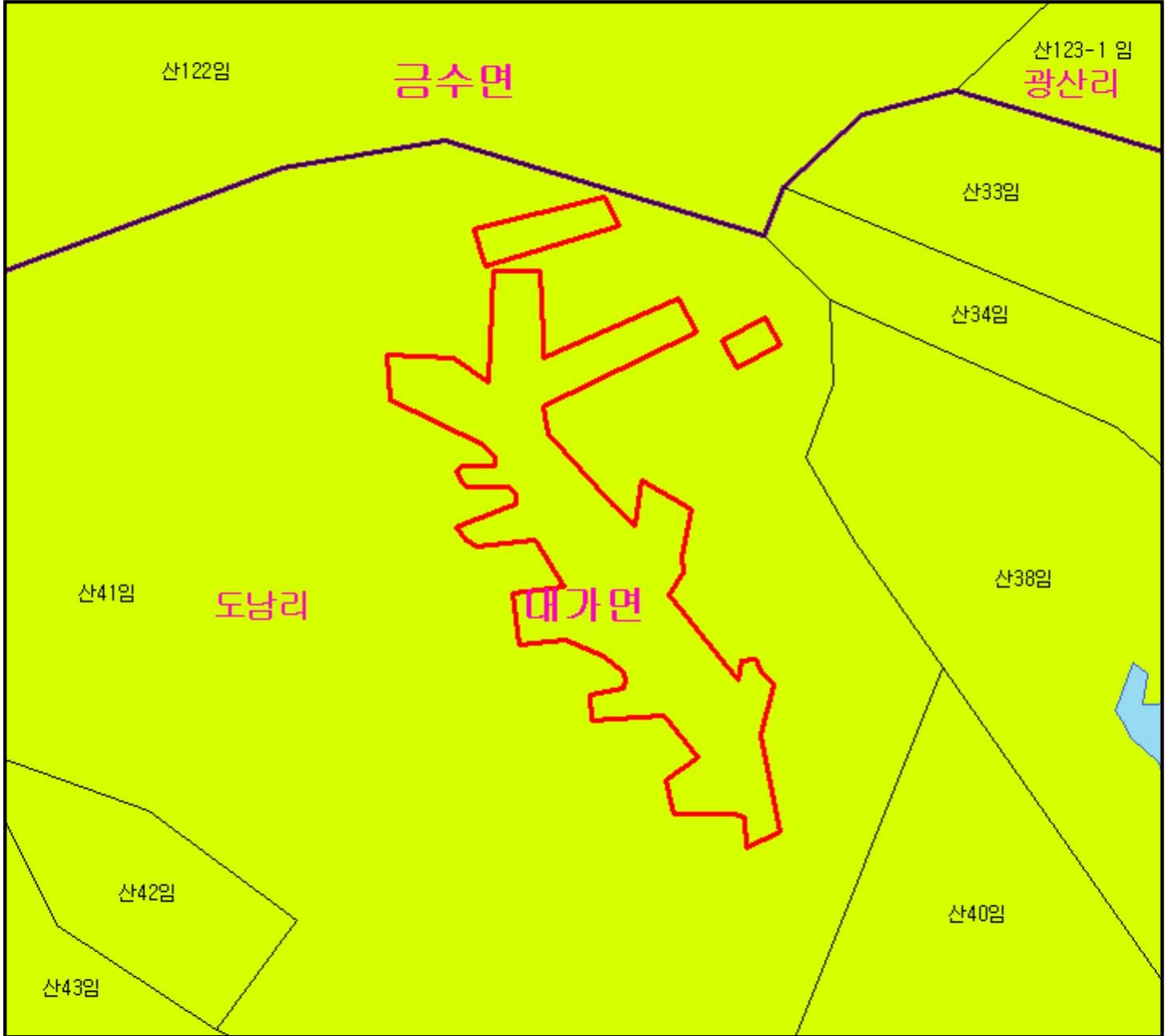


산시정보시스템  
 (http://flis.forestland.go.kr)  
 산림청 (http://www.forest.go.kr)

# 산 지구 분 도

( 보전산지 변경지정 [ 공익용 ▶ 임업용 ] )

NI52-2-2-047



## 범 례

	공익용산지		지적선
	임업용산지		행정경계
	준보전산지		대상지역

지정권자 : 산림청장

고시일자 : 2016-07-20

고시번호 : 산림청고시 제2016-66호

비고 :

1. 측량의 기준 : 한국측지계
2. 투영법 : 횡단 메르카토르도법(타원체는 베셀타원체)
3. 높이의 기준 : 인천만의 평균해면
4. 본 지도는 지적이 표시된 지형도 또는 지적선을 기준으로 작성하였음
5. 본 지도는 산림청장의 사전승인없이 복제, 국외반출, 임의개재, 편집을 할 수 없으며, 위반 시 관련법에 따라 처벌 받을 수 있음
6. 본 지도에 의하여 측량할 수 없음



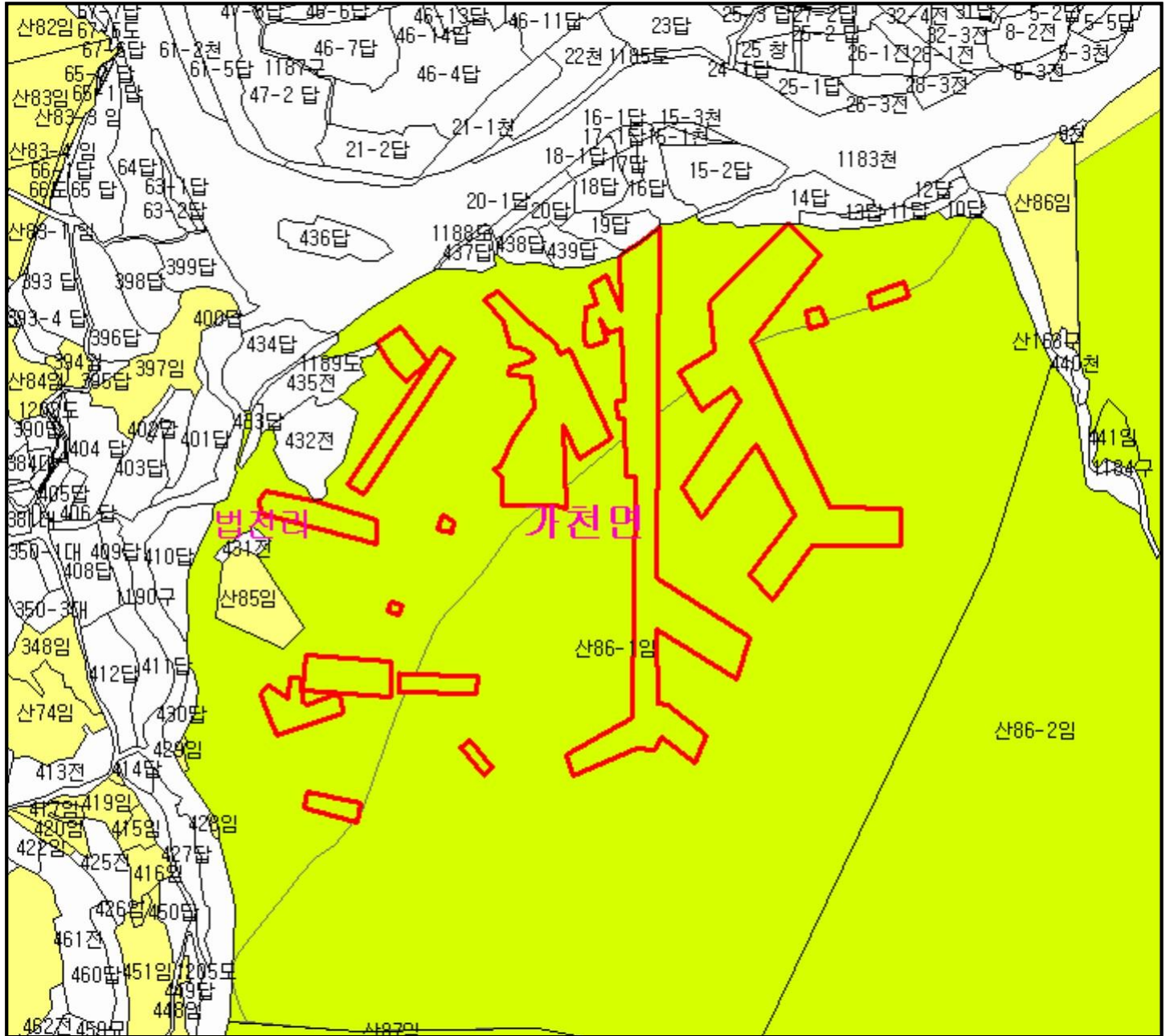
산시정보시스템  
(<http://flis.forestland.go.kr>)  
산림청 (<http://www.forest.go.kr>)

경상북도 성주군 대가면 도남리 일원

# 산 지구 분도

(보전산지 변경지정 [공익용 ▶ 임업용])

NI52-2-2-057



## 범례

	공익용산지		지적선
	임업용산지		행정경계
	준보전산지		대상지역

지정권자 : 산림청장  
 고시일자 : 2016-07-20  
 고시번호 : 산림청고시 제2016-66호

비고 :  
 1. 측량의 기준 : 한국측지계  
 2. 투영법 : 횡단 메르카토르도법(타원체는 베셀타원체)  
 3. 높이의 기준 : 인천만의 평균해면  
 4. 본 지도는 지적이 표시된 지형도 또는 지적선을 기준으로 작성하였음  
 5. 본 지도는 산림청장의 사전승인없이 복제, 국외반출, 임의개재, 편집을 할 수 없으며, 위반 시 관련법에 따라 처벌 받을 수 있음  
 6. 본 지도에 의하여 측량할 수 없음

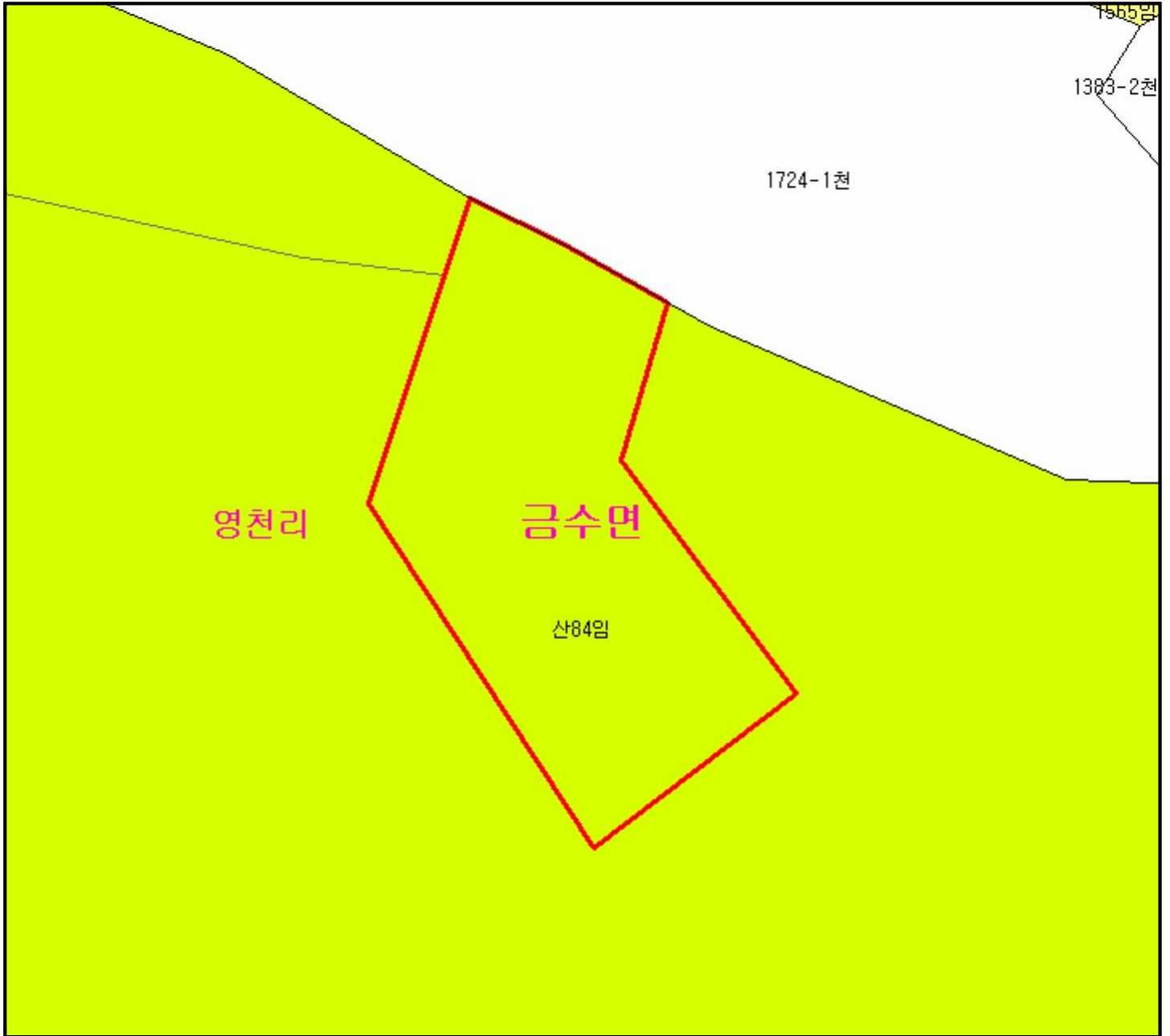


산시정보시스템  
 (http://flis.forestland.go.kr)  
 산림청 (http://www.forest.go.kr)

# 산지 구분도

(보전산지 변경지정 [공익용 ▶ 임업용])

NI52-2-2-023



## 범례

	공익용산지		지적선
	임업용산지		행정경계
	준보전산지		대상지역

지정권자 : 산림청장

고시일자 : 2016-07-20

고시번호 : 산림청고시 제2016-66호

비고 :

1. 측량의 기준 : 한국측지계
2. 투영법 : 횡단 메르카토르도법(타원체는 베셀타원체)
3. 높이의 기준 : 인천만의 평균해면
4. 본 지도는 지적이 표시된 지형도 또는 지적선을 기준으로 작성하였음
5. 본 지도는 산림청장의 사전승인없이 복제, 국외반출, 임의개재, 편집을 할 수 없으며, 위반 시 관련법에 따라 처벌 받을 수 있음
6. 본 지도에 의하여 측량할 수 없음

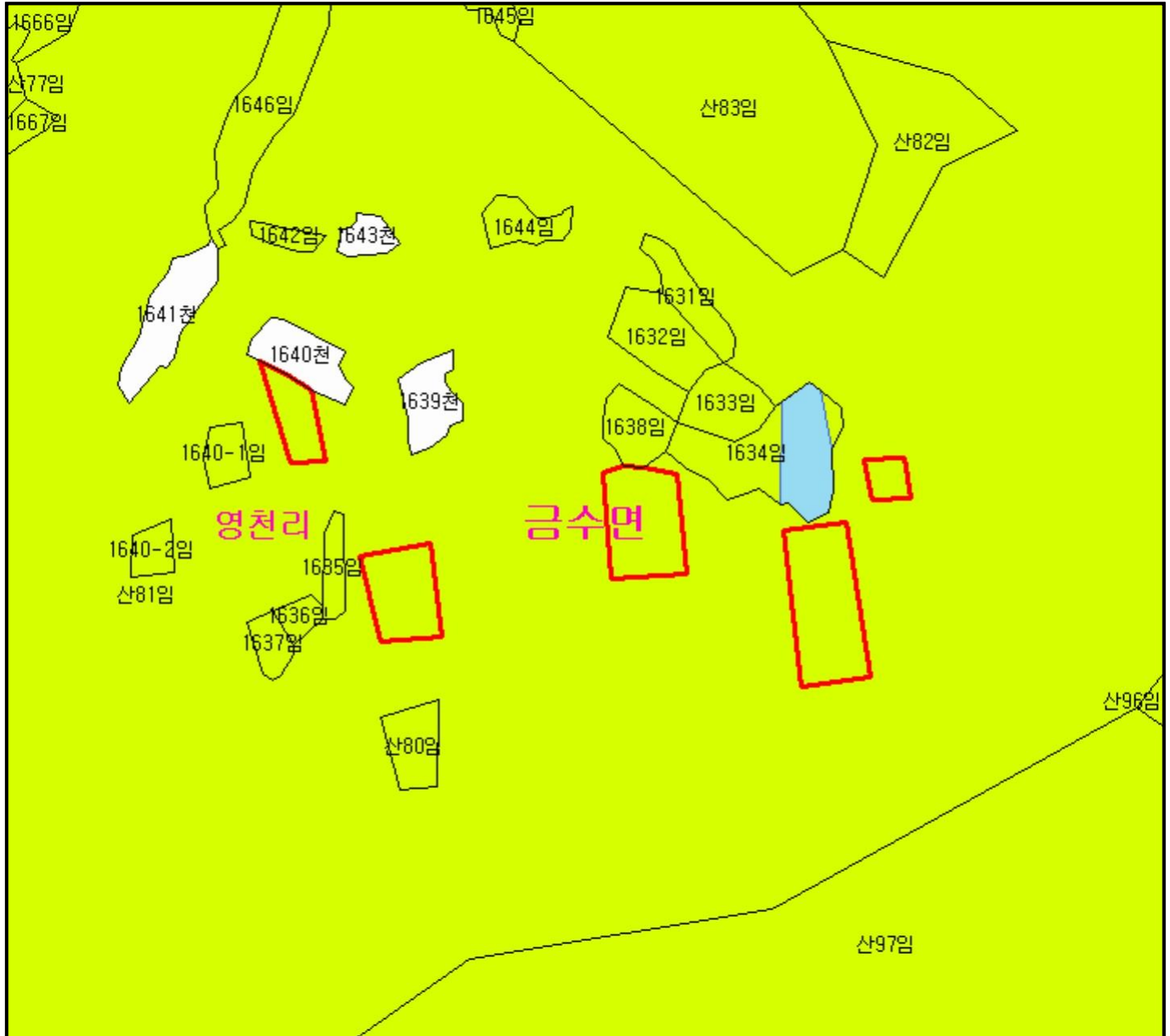


산시정보시스템  
(<http://flis.forestland.go.kr>)  
산림청 (<http://www.forest.go.kr>)







# 산 지구 분 도

( 보전산지 변경지정 [ 공익용 ▶ 임업용 ] )

NI52-2-2-023



## 범 려

	공익용산지		지적선
	임업용산지		행정경계
	준보전산지		대상지역

지정권자 : 산림청장

고시일자 : 2016-07-20

고시번호 : 산림청고시 제2016-66호

비고 :

1. 측량의 기준 : 한국측지계
2. 투영법 : 횡단 메르카토르도법(타원체는 베셀타원체)
3. 높이의 기준 : 인천만의 평균해면
4. 본 지도는 지적이 표시된 지형도 또는 지적선을 기준으로 작성하였음
5. 본 지도는 산림청장의 사전승인없이 복제, 국외반출, 임의개재, 편집을 할 수 없으며, 위반 시 관련법에 따라 처벌 받을 수 있음
6. 본 지도에 의하여 측량할 수 없음



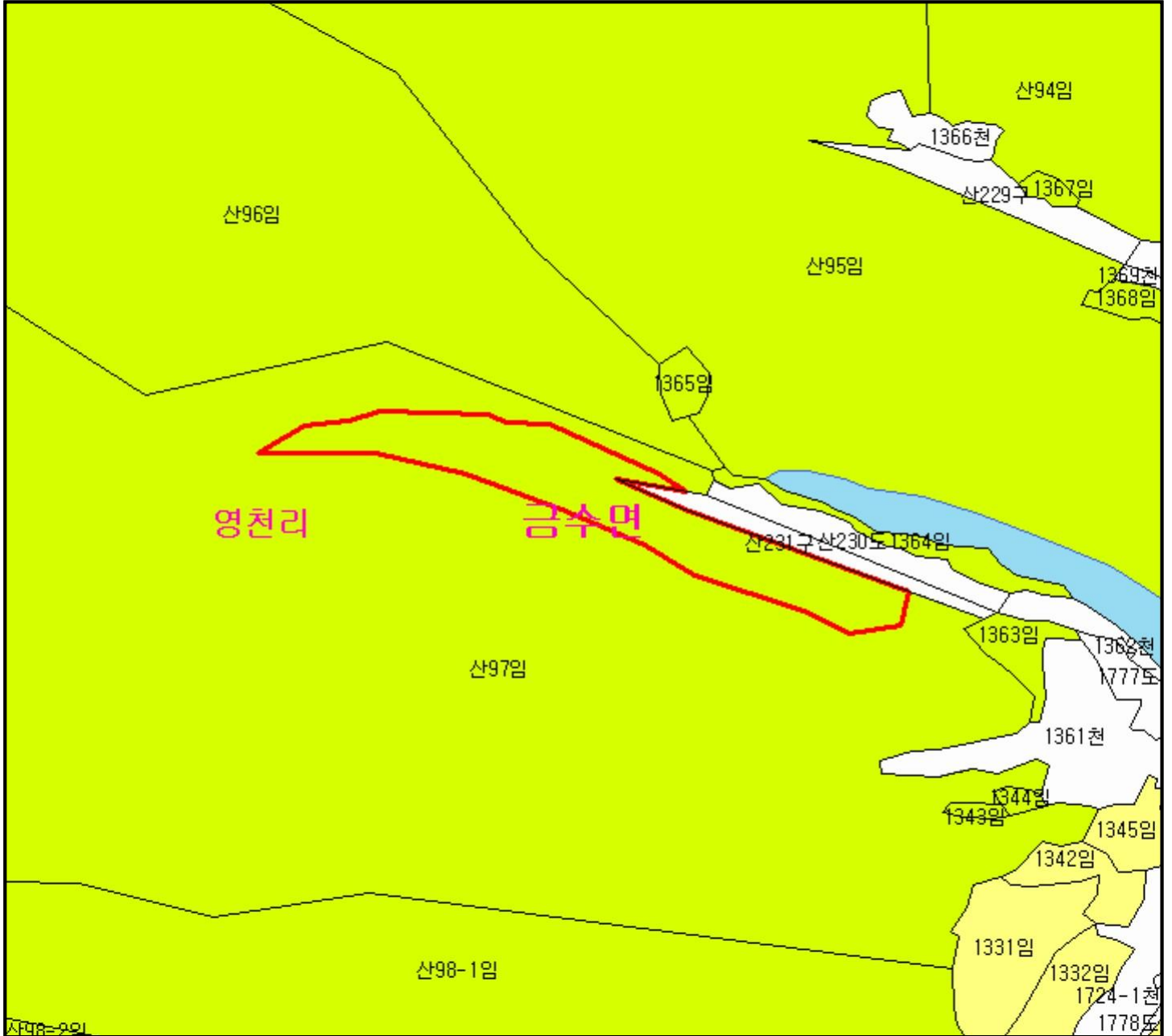
산시정보시스템  
(<http://flis.forestland.go.kr>)  
산림청 (<http://www.forest.go.kr>)







경상북도 성주군 금수면 영천리 일원

# 산 지구 분 도

( 보전산지 변경지정 [ 공익용 ▶ 임업용 ] )

NI52-2-2-033



범 례			
	공익용산지		지적선
	임업용산지		행정경계
	준보전산지		대상지역

지정권자 : 산림청장  
 고시일자 : 2016-07-20  
 고시번호 : 산림청고시 제2016-66호

- 비고 :
1. 측량의 기준 : 한국측지계
  2. 투영법 : 횡단 메르카토르도법(타원체는 베셀타원체)
  3. 높이의 기준 : 인천만의 평균해면
  4. 본 지도는 지적이 표시된 지형도 또는 지적선을 기준으로 작성하였음
  5. 본 지도는 산림청장의 사전승인없이 복제, 국외반출, 임의개재, 편집을 할 수 없으며, 위반 시 관련법에 따라 처벌 받을 수 있음
  6. 본 지도에 의하여 측량할 수 없음



산시정보시스템  
 (http://flis.forestland.go.kr)  
 산림청 (http://www.forest.go.kr)

# 산 지 구 분 도

( 보전산지 변경지정 [ 공익용 ▶ 임업용 ] )

NJ52-14-25-061



## 범 례

	공익용산지		지적선
	임업용산지		행정경계
	준보전산지		대상지역

지정권자 : 산림청장  
 고시일자 : 2016-07-20  
 고시번호 : 산림청고시 제2016-66호

- 비고 :
1. 측량의 기준 : 한국측지계
  2. 투영법 : 횡단 메르카토르도법(타원체는 베셀타원체)
  3. 높이의 기준 : 인천만의 평균해면
  4. 본 지도는 지적이 표시된 지형도 또는 지적선을 기준으로 작성하였음
  5. 본 지도는 산림청장의 사전승인없이 복제, 국외반출, 임의개재, 편집을 할 수 없으며, 위반 시 관련법에 따라 처벌 받을 수 있음
  6. 본 지도에 의하여 측량할 수 없음



산시정보시스템  
 (<http://flis.forestland.go.kr>)  
 산림청 (<http://www.forest.go.kr>)









# 산 지구 분도

( 보전산지 변경지정 [ 공익용 ▶ 임업용 ] )

NJ52-14-25-095



범례			
	공익용산지		지적선
	임업용산지		행정경계
	준보전산지		대상지역

지정권자 : 산림청장  
 고시일자 : 2016-07-20  
 고시번호 : 산림청고시 제2016-66호

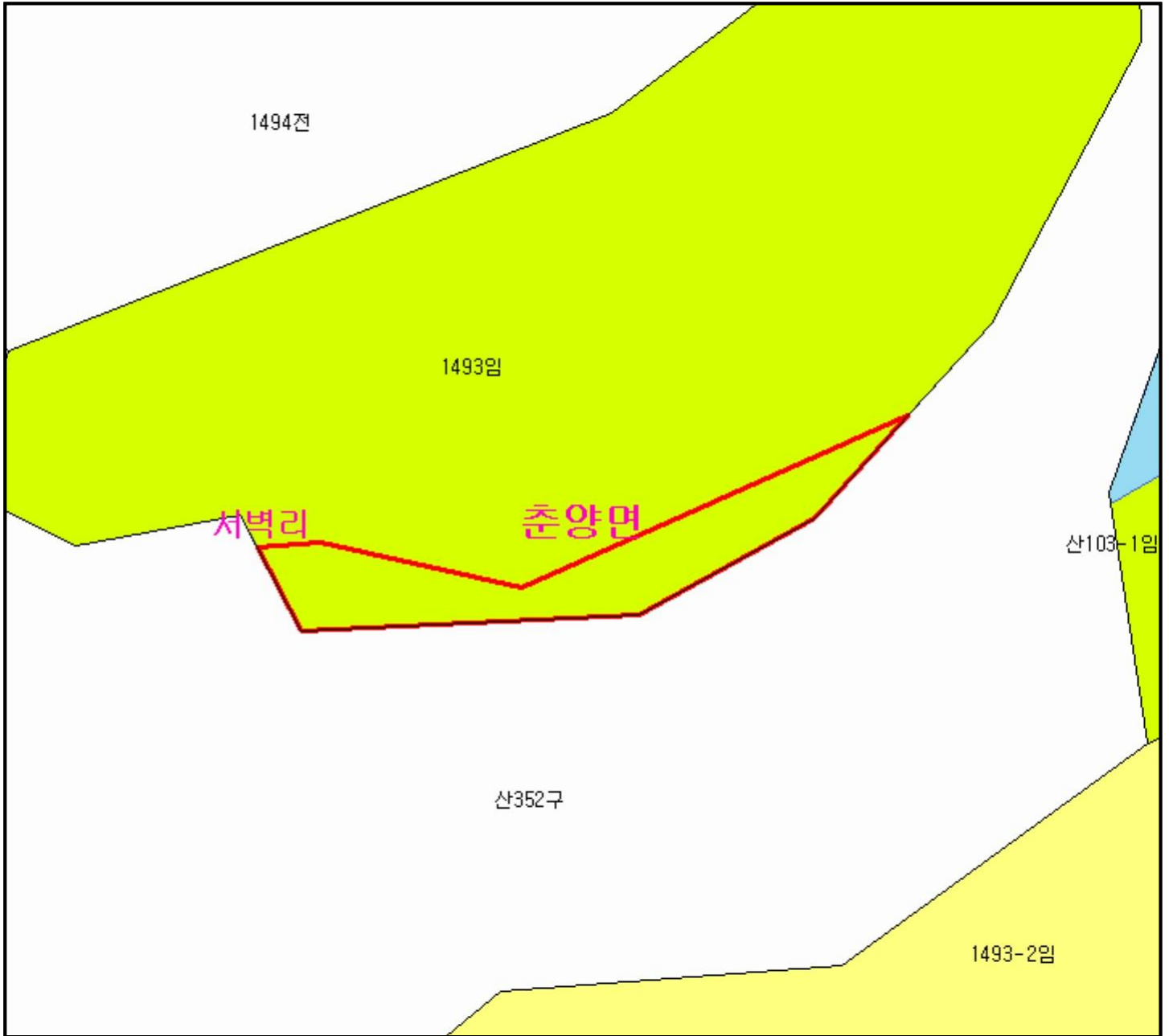
비고 :  
 1. 측량의 기준 : 한국측지계  
 2. 투영법 : 횡단 메르카토르도법(타원체는 베셀타원체)  
 3. 높이의 기준 : 인천만의 평균해면  
 4. 본 지도는 지적이 표시된 지형도 또는 지적선을 기준으로 작성하였음  
 5. 본 지도는 산림청장의 사전승인없이 복제, 국외반출, 임의개제, 편집을 할 수 없으며, 위반 시 관련법에 따라 처벌 받을 수 있음  
 6. 본 지도에 의하여 측량할 수 없음



# 산 지구 분 도

( 보전산지 변경지정 [ 공익용 ▶ 임업용 ] )

NJ52-10-26-092



## 범 례

	공익용산지		지적선
	임업용산지		행정경계
	준보전산지		대상지역

지정권자 : 산림청장  
 고시일자 : 2016-07-20  
 고시번호 : 산림청고시 제2016-66호

- 비고 :
1. 측량의 기준 : 한국측지계
  2. 투영법 : 횡단 메르카토르도법(타원체는 베셀타원체)
  3. 높이의 기준 : 인천만의 평균해면
  4. 본 지도는 지적이 표시된 지형도 또는 지적선을 기준으로 작성하였음
  5. 본 지도는 산림청장의 사전승인없이 복제, 국외반출, 임의개재, 편집을 할 수 없으며, 위반 시 관련법에 따라 처벌 받을 수 있음
  6. 본 지도에 의하여 측량할 수 없음



산시정보시스템  
 (<http://flis.forestland.go.kr>)  
 산림청 (<http://www.forest.go.kr>)

경상북도 봉화군 춘양면 서벽리 일원

# 산지 구분도

( 보전산지 변경지정 [ 공익용 ▶ 임업용 ] )

NJ52-14-6-042



## 범례

	공익용산지		지적선
	임업용산지		행정경계
	준보전산지		대상지역

지정권자 : 산림청장  
 고시일자 : 2016-07-20  
 고시번호 : 산림청고시 제2016-66호

비고 :  
 1. 측량의 기준 : 한국측지계  
 2. 투영법 : 횡단 메르카토르도법(타원체는 베셀타원체)  
 3. 높이의 기준 : 인천만의 평균해면  
 4. 본 지도는 지적이 표시된 지형도 또는 지적선을 기준으로 작성하였음  
 5. 본 지도는 산림청장의 사전승인없이 복제, 국외반출, 임의개재, 편집을 할 수 없으며, 위반 시 관련법에 따라 처벌 받을 수 있음  
 6. 본 지도에 의하여 측량할 수 없음

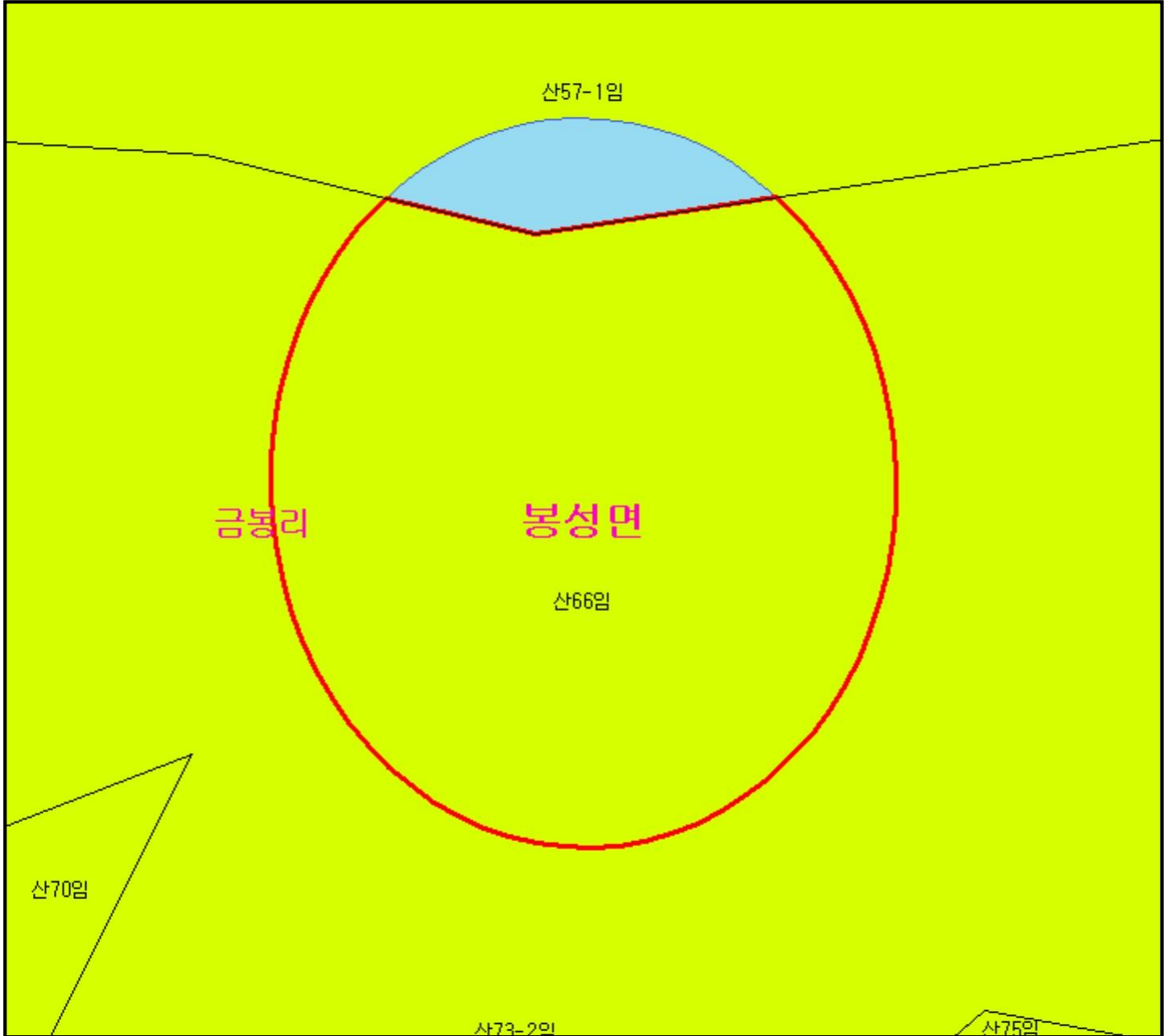


산시정보시스템  
<http://flis.forestland.go.kr>  
 산림청 <http://www.forest.go.kr>

# 산 지 구 분 도

( 보전산지 변경지정 [ 공익용 ▶ 임업용 ] )

NJ52-14-5-023



## 범 례

	공익용산지		지적선
	임업용산지		행정경계
	준보전산지		대상지역

지정권자 : 산림청장  
 고시일자 : 2016-07-20  
 고시번호 : 산림청고시 제2016-66호

- 비고 :
1. 측량의 기준 : 한국측지계
  2. 투영법 : 횡단 메르카토르도법(타원체는 베셀타원체)
  3. 높이의 기준 : 인천만의 평균해면
  4. 본 지도는 지적이 표시된 지형도 또는 지적선을 기준으로 작성하였음
  5. 본 지도는 산림청장의 사전승인없이 복제, 국외반출, 임의개재, 편집을 할 수 없으며, 위반 시 관련법에 따라 처벌 받을 수 있음
  6. 본 지도에 의하여 측량할 수 없음

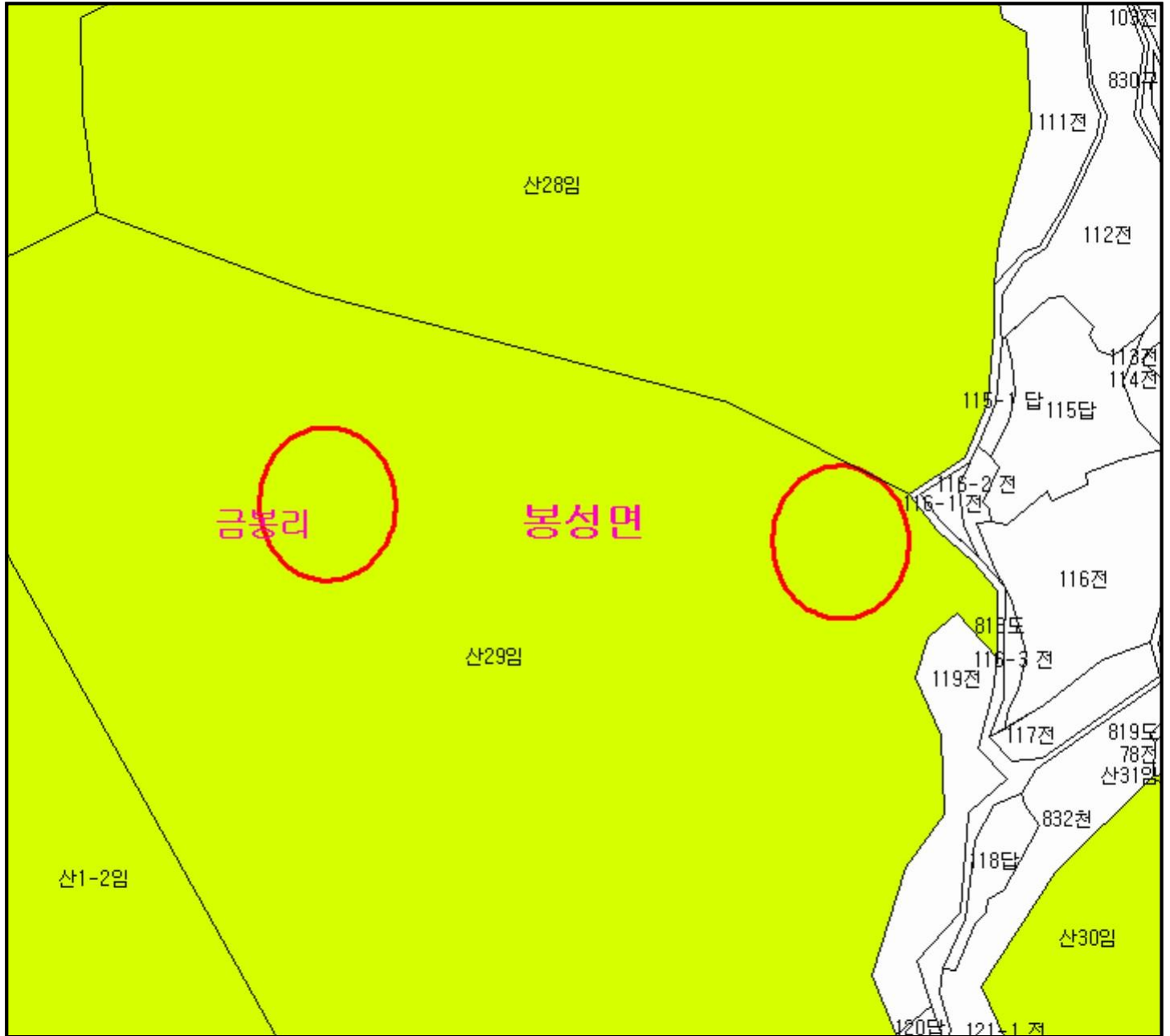


산시정보시스템  
 (<http://flis.forestland.go.kr>)  
 산림청 (<http://www.forest.go.kr>)


# 산 지구 분 도

( 보전산지 변경지정 [ 공익용 ▶ 임업용 ] )

NJ52-14-5-012



## 범 례

	공익용산지		지적선
	임업용산지		행정경계
	준보전산지		대상지역

지정권자 : 산림청장  
 고시일자 : 2016-07-20  
 고시번호 : 산림청고시 제2016-66호

- 비고 :
1. 측량의 기준 : 한국측지계
  2. 투영법 : 횡단 메르카토르도법(타원체는 베셀타원체)
  3. 높이의 기준 : 인천만의 평균해면
  4. 본 지도는 지적이 표시된 지형도 또는 지적선을 기준으로 작성하였음
  5. 본 지도는 산림청장의 사전승인없이 복제, 국외반출, 임의개재, 편집을 할 수 없으며, 위반 시 관련법에 따라 처벌 받을 수 있음
  6. 본 지도에 의하여 측량할 수 없음

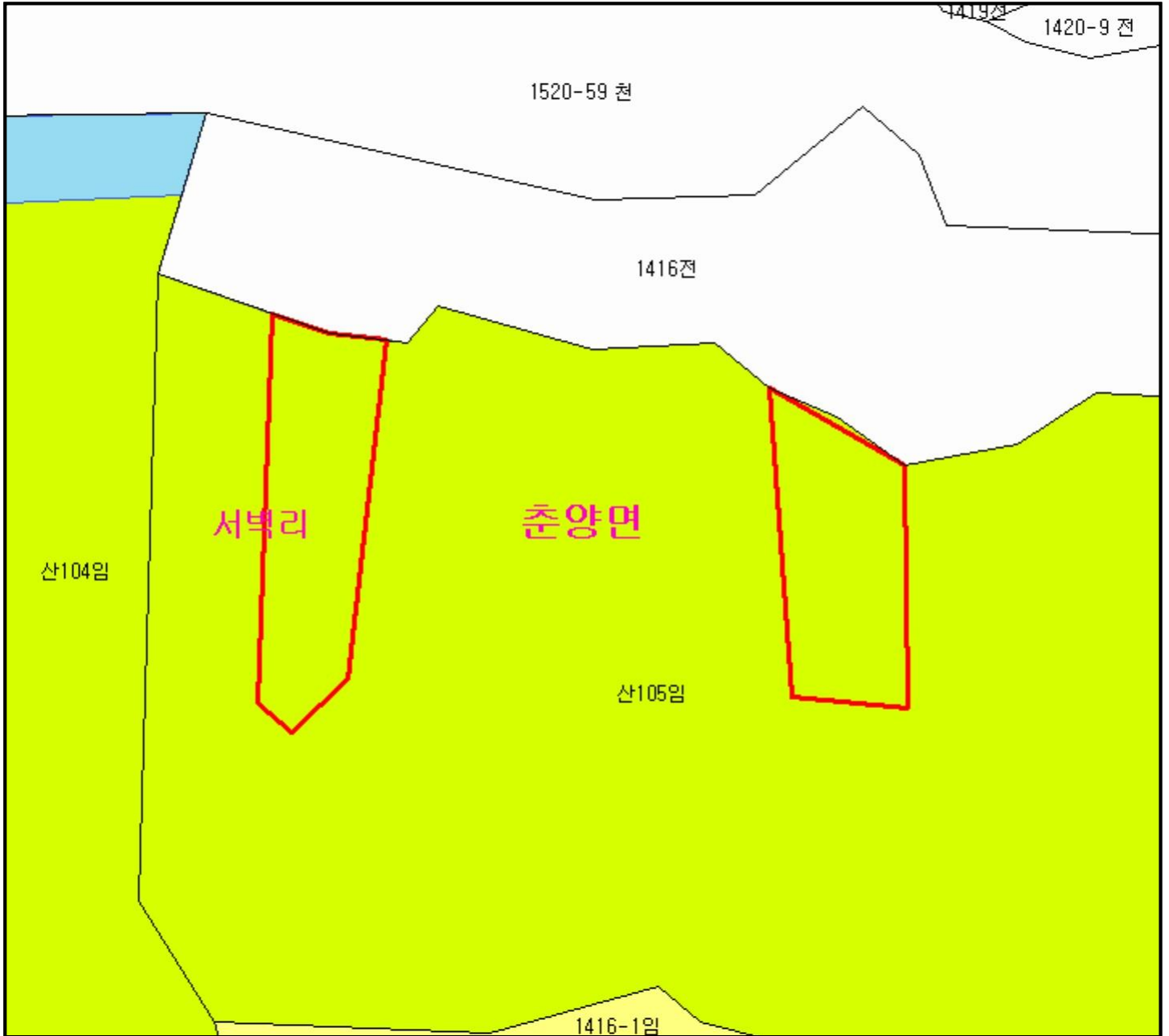


산시정보시스템  
 (http://flis.forestland.go.kr)  
 산림청 (http://www.forest.go.kr)

# 산지 구분도

(보전산지 변경지정 [공익용 ▶ 임업용])

NJ52-10-26-093



## 범례

	공익용산지		지적선
	임업용산지		행정경계
	준보전산지		대상지역

지정권자 : 산림청장

고시일자 : 2016-07-20

고시번호 : 산림청고시 제2016-66호

비고 :

1. 측량의 기준 : 한국측지계
2. 투영법 : 횡단 메르카토르도법(타원체는 베셀타원체)
3. 높이의 기준 : 인천만의 평균해면
4. 본 지도는 지적이 표시된 지형도 또는 지적선을 기준으로 작성하였음
5. 본 지도는 산림청장의 사전승인없이 복제, 국외반출, 임의개재, 편집을 할 수 없으며, 위반 시 관련법에 따라 처벌 받을 수 있음
6. 본 지도에 의하여 측량할 수 없음




산시정보시스템  
(<http://flis.forestland.go.kr>)  
산림청 (<http://www.forest.go.kr>)

# 산 지 구 분 도

( 보전산지 변경지정 [ 공익용 ▶ 임업용 ] )

NJ52-14-5-012



## 범 례

	공익용산지		지적선
	임업용산지		행정경계
	준보전산지		대상지역

지정권자 : 산림청장

고시일자 : 2016-07-20

고시번호 : 산림청고시 제2016-66호

비고 :

1. 측량의 기준 : 한국측지계
2. 투영법 : 횡단 메르카토르도법(타원체는 베셀타원체)
3. 높이의 기준 : 인천만의 평균해면
4. 본 지도는 지적이 표시된 지형도 또는 지적선을 기준으로 작성하였음
5. 본 지도는 산림청장의 사전승인없이 복제, 국외반출, 임의개재, 편집을 할 수 없으며, 위반 시 관련법에 따라 처벌 받을 수 있음
6. 본 지도에 의하여 측량할 수 없음



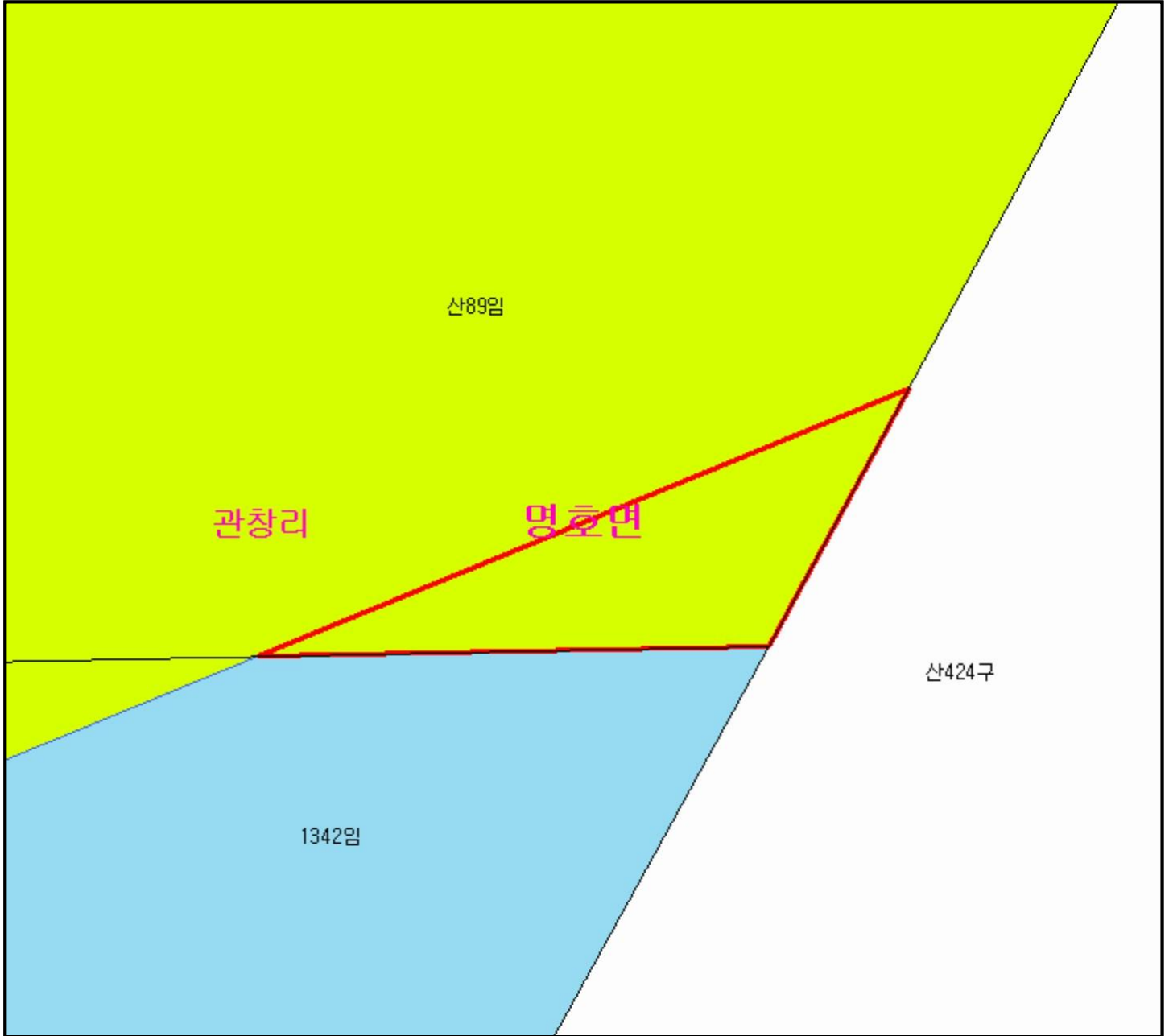
산시정보시스템  
(<http://flis.forestland.go.kr>)  
산림청 (<http://www.forest.go.kr>)

경상북도 봉화군 물야면 개단리 일원

# 산 지 구 분 도

( 보전산지 변경지정 [ 공익용 ▶ 임업용 ] )

NJ52-14-5-075



## 범 례

	공익용산지		지적선
	임업용산지		행정경계
	준보전산지		대상지역

지정권자 : 산림청장  
 고시일자 : 2016-07-20  
 고시번호 : 산림청고시 제2016-66호

- 비고 :
1. 측량의 기준 : 한국측지계
  2. 투영법 : 횡단 메르카토르도법(타원체는 베셀타원체)
  3. 높이의 기준 : 인천만의 평균해면
  4. 본 지도는 지적이 표시된 지형도 또는 지적선을 기준으로 작성하였음
  5. 본 지도는 산림청장의 사전승인없이 복제, 국외반출, 임의개재, 편집을 할 수 없으며, 위반 시 관련법에 따라 처벌 받을 수 있음
  6. 본 지도에 의하여 측량할 수 없음



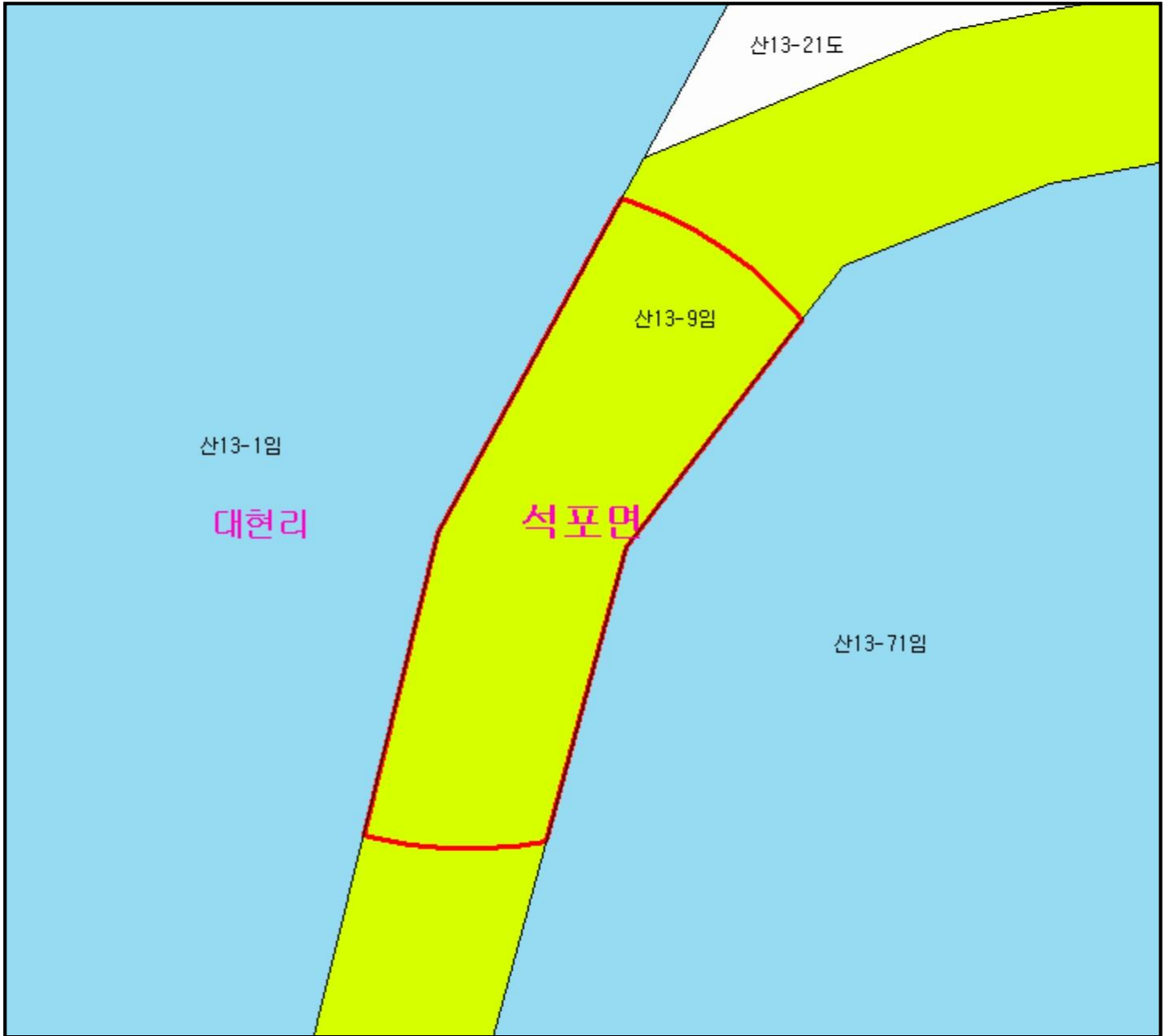
산시정보시스템  
 (<http://flis.forestland.go.kr>)  
 산림청 (<http://www.forest.go.kr>)



# 산 지 구 분 도

( 보전산지 변경지정 [ 공익용 ▶ 임업용 ] )

NJ52-10-26-090



## 범 례

	공익용산지		지적선
	임업용산지		행정경계
	준보전산지		대상지역

지정권자 : 산림청장  
 고시일자 : 2016-07-20  
 고시번호 : 산림청고시 제2016-66호

- 비고 :
1. 측량의 기준 : 한국측지계
  2. 투영법 : 횡단 메르카토르도법(타원체는 베셀타원체)
  3. 높이의 기준 : 인천만의 평균해면
  4. 본 지도는 지적이 표시된 지형도 또는 지적선을 기준으로 작성하였음
  5. 본 지도는 산림청장의 사전승인없이 복제, 국외반출, 임의개재, 편집을 할 수 없으며, 위반 시 관련법에 따라 처벌 받을 수 있음
  6. 본 지도에 의하여 측량할 수 없음

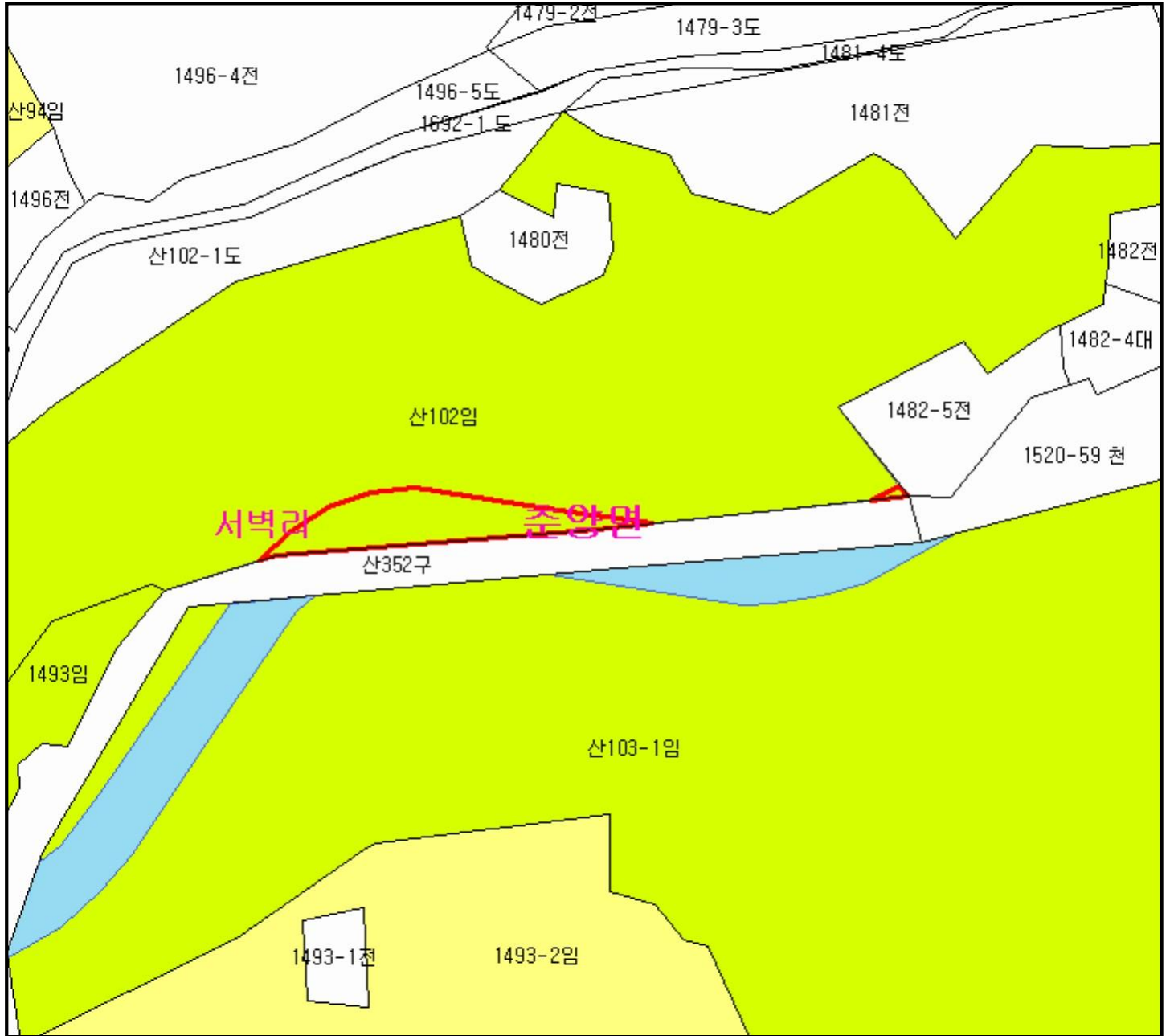


산시정보시스템  
 (<http://flis.forestland.go.kr>)  
 산림청 (<http://www.forest.go.kr>)

# 산 지구 분도

( 보전산지 변경지정 [ 공익용 ▶ 임업용 ] )

NJ52-10-26-092



## 범례

	공익용산지		지적선
	임업용산지		행정경계
	준보전산지		대상지역

지정권자 : 산림청장  
 고시일자 : 2016-07-20  
 고시번호 : 산림청고시 제2016-66호

비고 :  
 1. 측량의 기준 : 한국측지계  
 2. 투영법 : 횡단 메르카토르도법(타원체는 베셀타원체)  
 3. 높이의 기준 : 인천만의 평균해면  
 4. 본 지도는 지적이 표시된 지형도 또는 지적선을 기준으로 작성하였음  
 5. 본 지도는 산림청장의 사전승인없이 복제, 국외반출, 임의개재, 편집을 할 수 없으며, 위반 시 관련법에 따라 처벌 받을 수 있음  
 6. 본 지도에 의하여 측량할 수 없음

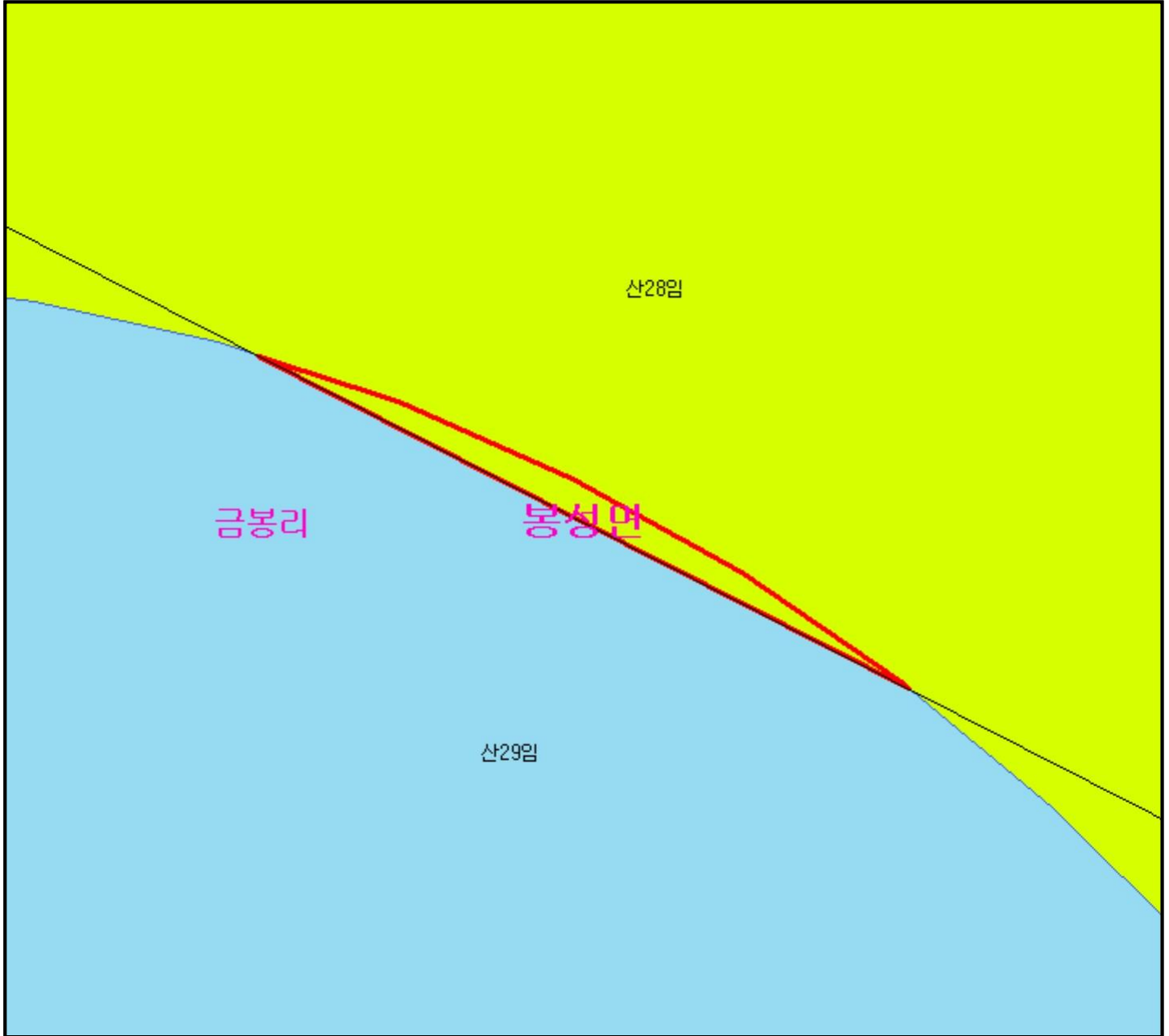


산시정보시스템  
 (http://flis.forestland.go.kr)  
 산림청 (http://www.forest.go.kr)

# 산 지 구 분 도

( 보전산지 변경지정 [ 공익용 ▶ 임업용 ] )

NJ52-14-5-012



## 범 례

	공익용산지		지적선
	임업용산지		행정경계
	준보전산지		대상지역

지정권자 : 산림청장

고시일자 : 2016-07-20

고시번호 : 산림청고시 제2016-66호

비고 :

1. 측량의 기준 : 한국측지계
2. 투영법 : 횡단 메르카토르도법(타원체는 베셀타원체)
3. 높이의 기준 : 인천만의 평균해면
4. 본 지도는 지적이 표시된 지형도 또는 지적선을 기준으로 작성하였음
5. 본 지도는 산림청장의 사전승인없이 복제, 국외반출, 임의개재, 편집을 할 수 없으며, 위반 시 관련법에 따라 처벌 받을 수 있음
6. 본 지도에 의하여 측량할 수 없음



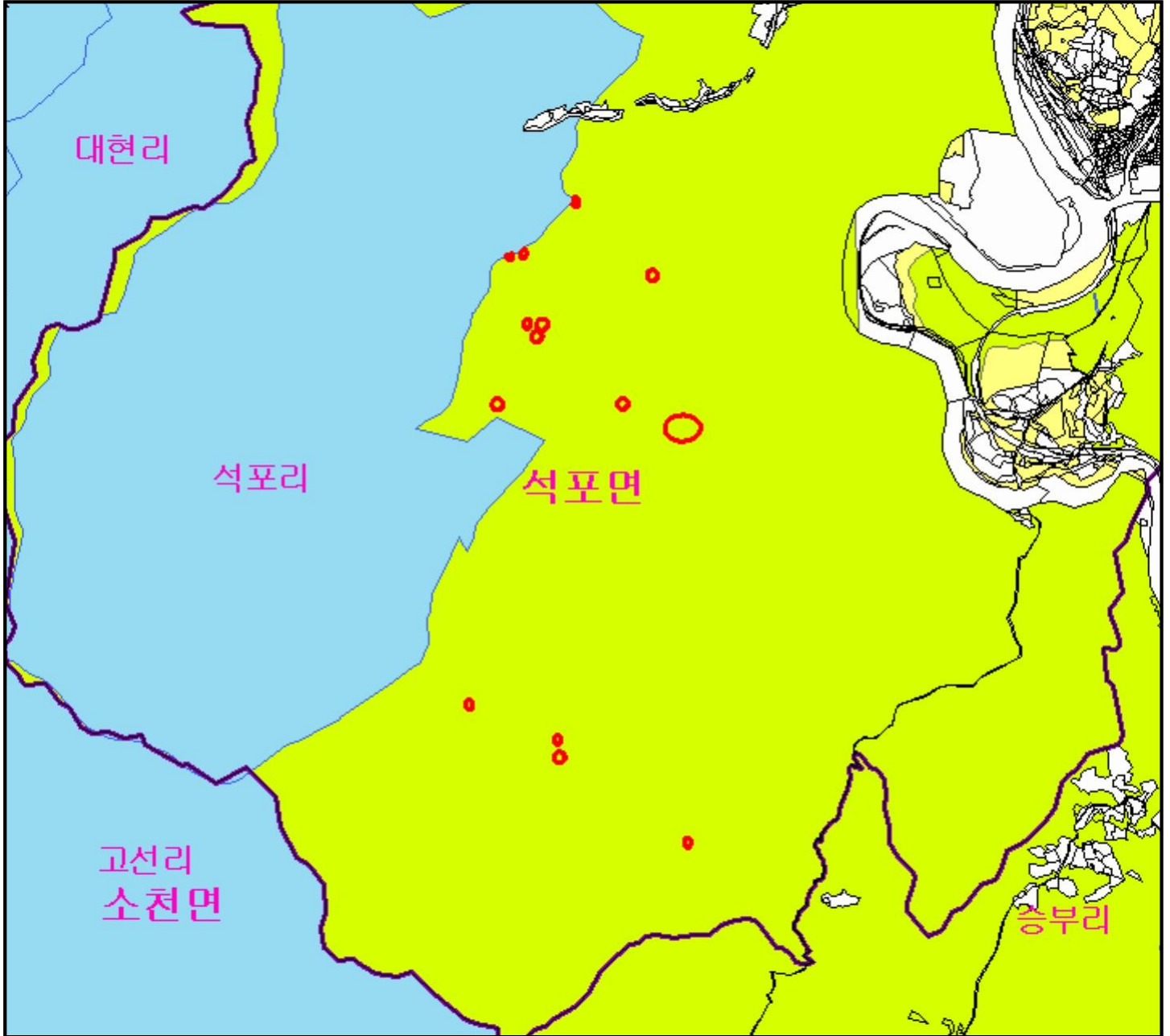
산시정보시스템  
(<http://flis.forestland.go.kr>)  
산림청 (<http://www.forest.go.kr>)

경상북도 봉화군 봉성면 금봉리 일원

# 산 지구 분 도

( 보전산지 변경지정 [ 공익용 ▶ 임업용 ] )

NJ52-10-27-093



## 범 례

	공익용산지		지적선
	임업용산지		행정경계
	준보전산지		대상지역

지정권자 : 산림청장

고시일자 : 2016-07-20

고시번호 : 산림청고시 제2016-66호

비고 :

1. 측량의 기준 : 한국측지계
2. 투영법 : 횡단 메르카토르도법(타원체는 베셀타원체)
3. 높이의 기준 : 인천만의 평균해면
4. 본 지도는 지적이 표시된 지형도 또는 지적선을 기준으로 작성하였음
5. 본 지도는 산림청장의 사전승인없이 복제, 국외반출, 임의개재, 편집을 할 수 없으며, 위반 시 관련법에 따라 처벌 받을 수 있음
6. 본 지도에 의하여 측량할 수 없음

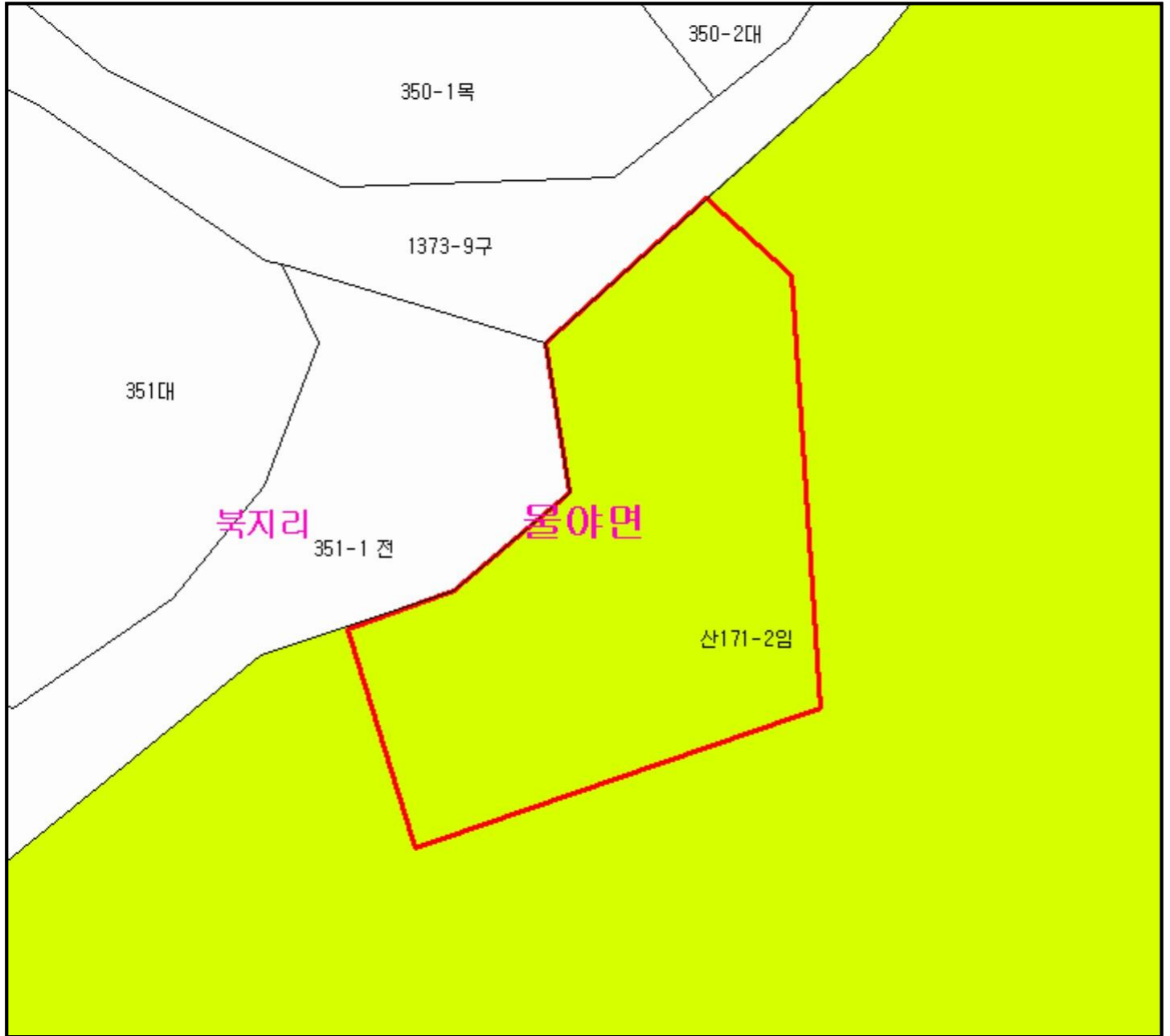


산시정보시스템  
(<http://flis.forestland.go.kr>)  
산림청 (<http://www.forest.go.kr>)

# 산 지 구 분 도

( 보전산지 변경지정 [ 공익용 ▶ 임업용 ] )

NJ52-14-4-040



## 범 례

	공익용산지		지적선
	임업용산지		행정경계
	준보전산지		대상지역

지정권자 : 산림청장

고시일자 : 2016-07-20

고시번호 : 산림청고시 제2016-66호

비고 :

1. 측량의 기준 : 한국측지계
2. 투영법 : 횡단 메르카토르도법(타원체는 베셀타원체)
3. 높이의 기준 : 인천만의 평균해면
4. 본 지도는 지적이 표시된 지형도 또는 지적선을 기준으로 작성하였음
5. 본 지도는 산림청장의 사전승인없이 복제, 국외반출, 임의개재, 편집을 할 수 없으며, 위반 시 관련법에 따라 처벌 받을 수 있음
6. 본 지도에 의하여 측량할 수 없음



산시정보시스템  
(<http://flis.forestland.go.kr>)  
산림청 (<http://www.forest.go.kr>)

# 산 지구 분 도

( 보전산지 변경지정 [ 공익용 ▶ 임업용 ] )

NJ52-14-4-010

산1-59도

1-25전




산1-4임

오전리

물야면

산1-55임

## 범 례

	공익용산지		지적선
	임업용산지		행정경계
	준보전산지		대상지역

지정권자 : 산림청장

고시일자 : 2016-07-20

고시번호 : 산림청고시 제2016-66호

비고 :

1. 측량의 기준 : 한국측지계
2. 투영법 : 횡단 메르카토르도법(타원체는 베셀타원체)
3. 높이의 기준 : 인천만의 평균해면
4. 본 지도는 지적이 표시된 지형도 또는 지적선을 기준으로 작성하였음
5. 본 지도는 산림청장의 사전승인없이 복제, 국외반출, 임의개재, 편집을 할 수 없으며, 위반 시 관련법에 따라 처벌 받을 수 있음
6. 본 지도에 의하여 측량할 수 없음



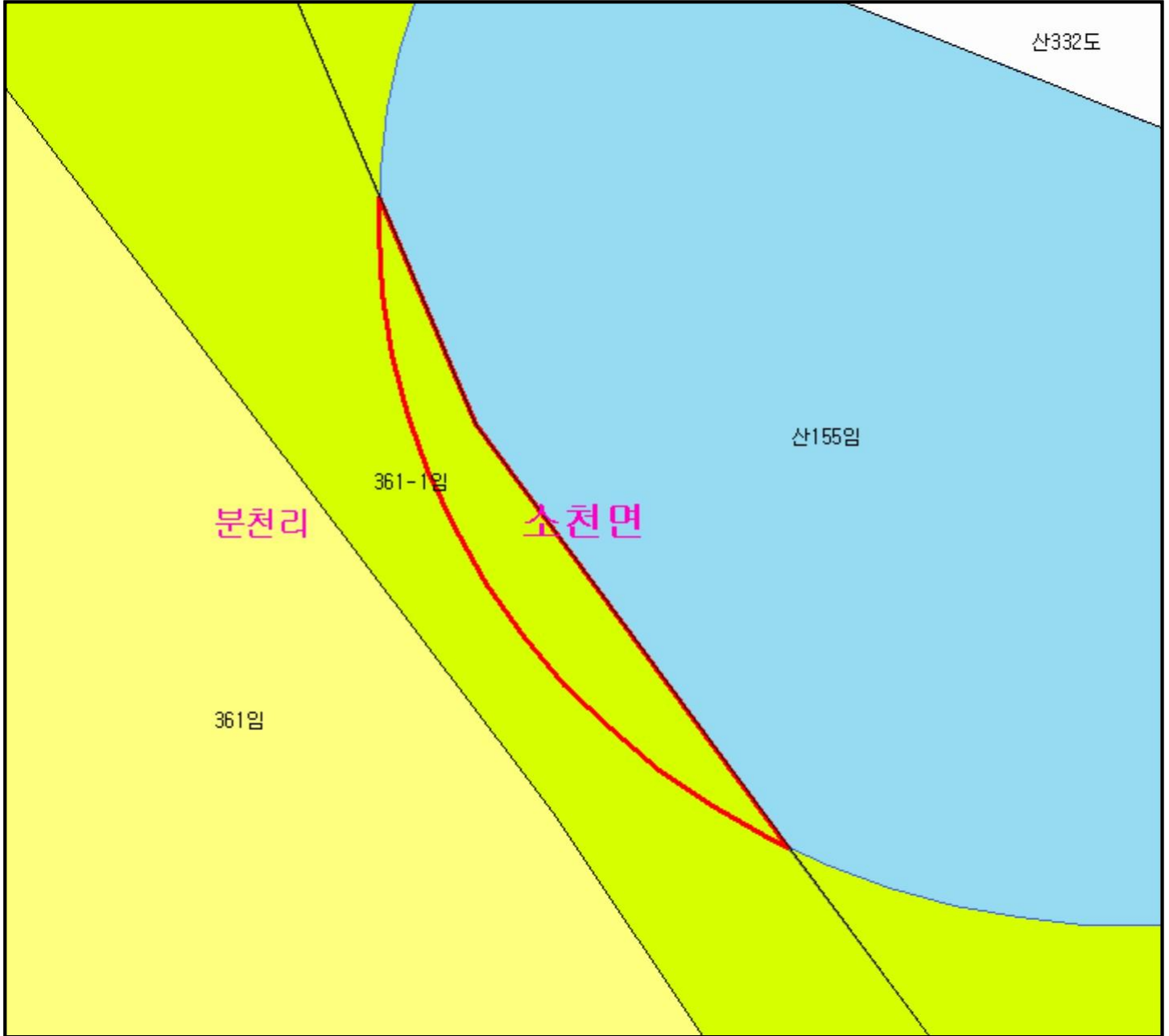
산시정보시스템  
(<http://flis.forestland.go.kr>)  
산림청 (<http://www.forest.go.kr>)

경상북도 봉화군 물야면 오전리 일원

# 산 지구 분 도

( 보전산지 변경지정 [ 공익용 ▶ 임업용 ] )

NJ52-14-6-045



## 범 례

	공익용산지		지적선
	임업용산지		행정경계
	준보전산지		대상지역

지정권자 : 산림청장

고시일자 : 2016-07-20

고시번호 : 산림청고시 제2016-66호

비고 :

1. 측량의 기준 : 한국측지계
2. 투영법 : 횡단 메르카토르도법(타원체는 베셀타원체)
3. 높이의 기준 : 인천만의 평균해면
4. 본 지도는 지적이 표시된 지형도 또는 지적선을 기준으로 작성하였음
5. 본 지도는 산림청장의 사전승인없이 복제, 국외반출, 임의개재, 편집을 할 수 없으며, 위반 시 관련법에 따라 처벌 받을 수 있음
6. 본 지도에 의하여 측량할 수 없음

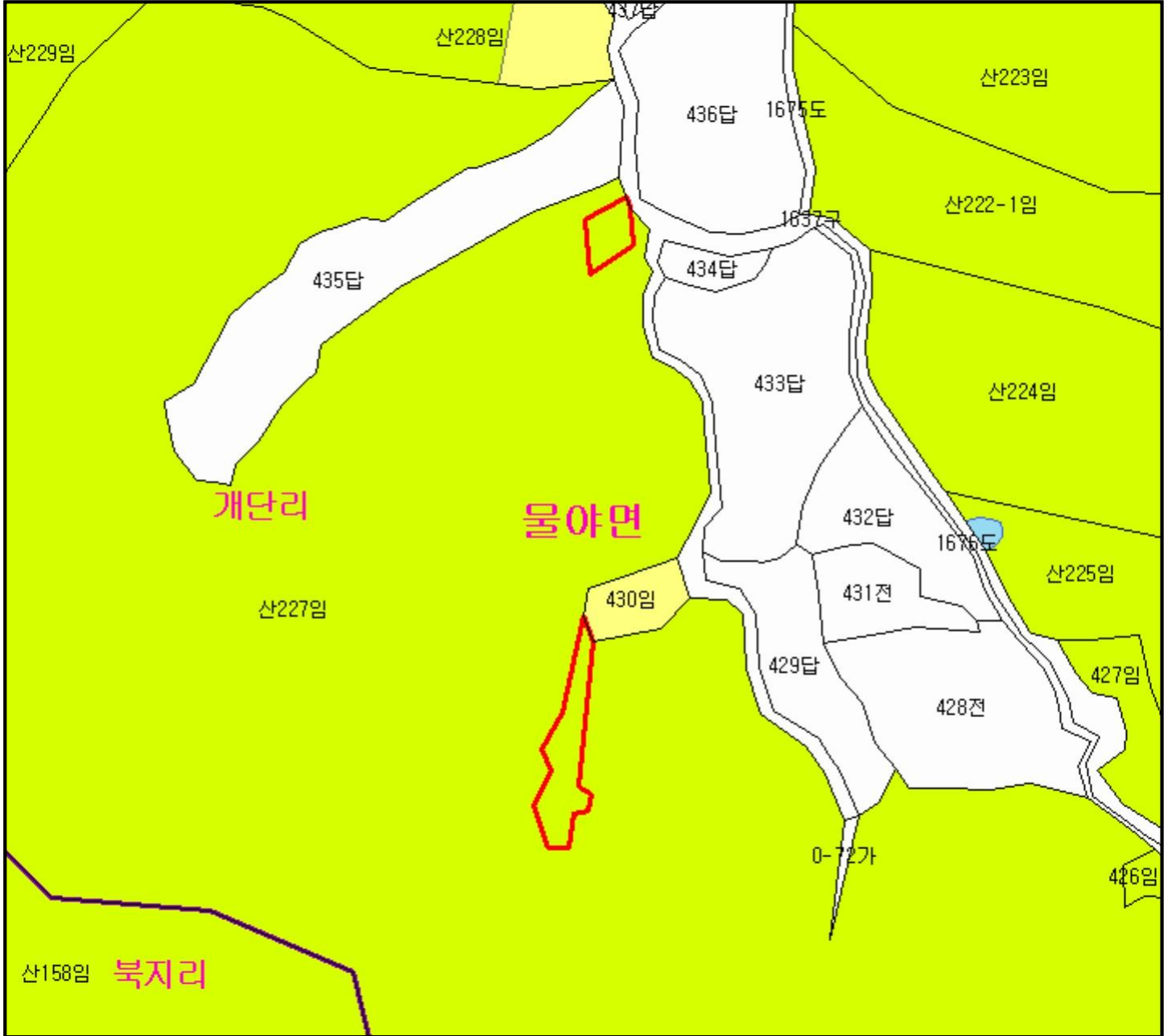


산시경보시스템  
(<http://flis.forestland.go.kr>)  
산림청 (<http://www.forest.go.kr>)

# 산 지구 분도

( 보전산지 변경지정 [ 공익용 ▶ 임업용 ] )

NJ52-14-5-021



## 범례

	공익용산지		지적선
	임업용산지		행정경계
	준보전산지		대상지역

지정권자 : 산림청장  
 고시일자 : 2016-07-20  
 고시번호 : 산림청고시 제2016-66호

- 비고 :
1. 측량의 기준 : 한국측지계
  2. 투영법 : 횡단 메르카토르도법(타원체는 베셀타원체)
  3. 높이의 기준 : 인천만의 평균해면
  4. 본 지도는 지적이 표시된 지형도 또는 지적선을 기준으로 작성하였음
  5. 본 지도는 산림청장의 사전승인없이 복제, 국외반출, 임의개재, 편집을 할 수 없으며, 위반 시 관련법에 따라 처벌 받을 수 있음
  6. 본 지도에 의하여 측량할 수 없음



산시정보시스템  
 (http://flis.forestland.go.kr)  
 산림청 (http://www.forest.go.kr)



# 산지 구분도

( 보전산지 변경지정 [ 공익용 ▶ 임업용 ] )

NJ52-14-6-083



## 범례

	공익용산지		지적선
	임업용산지		행정경계
	준보전산지		대상지역

지정권자 : 산림청장  
 고시일자 : 2016-07-20  
 고시번호 : 산림청고시 제2016-66호

- 비고 :
1. 측량의 기준 : 한국측지계
  2. 투영법 : 횡단 메르카토르도법(타원체는 베셀타원체)
  3. 높이의 기준 : 인천만의 평균해면
  4. 본 지도는 지적이 표시된 지형도 또는 지적선을 기준으로 작성하였음
  5. 본 지도는 산림청장의 사전승인없이 복제, 국외반출, 임의개재, 편집을 할 수 없으며, 위반 시 관련법에 따라 처벌 받을 수 있음
  6. 본 지도에 의하여 측량할 수 없음

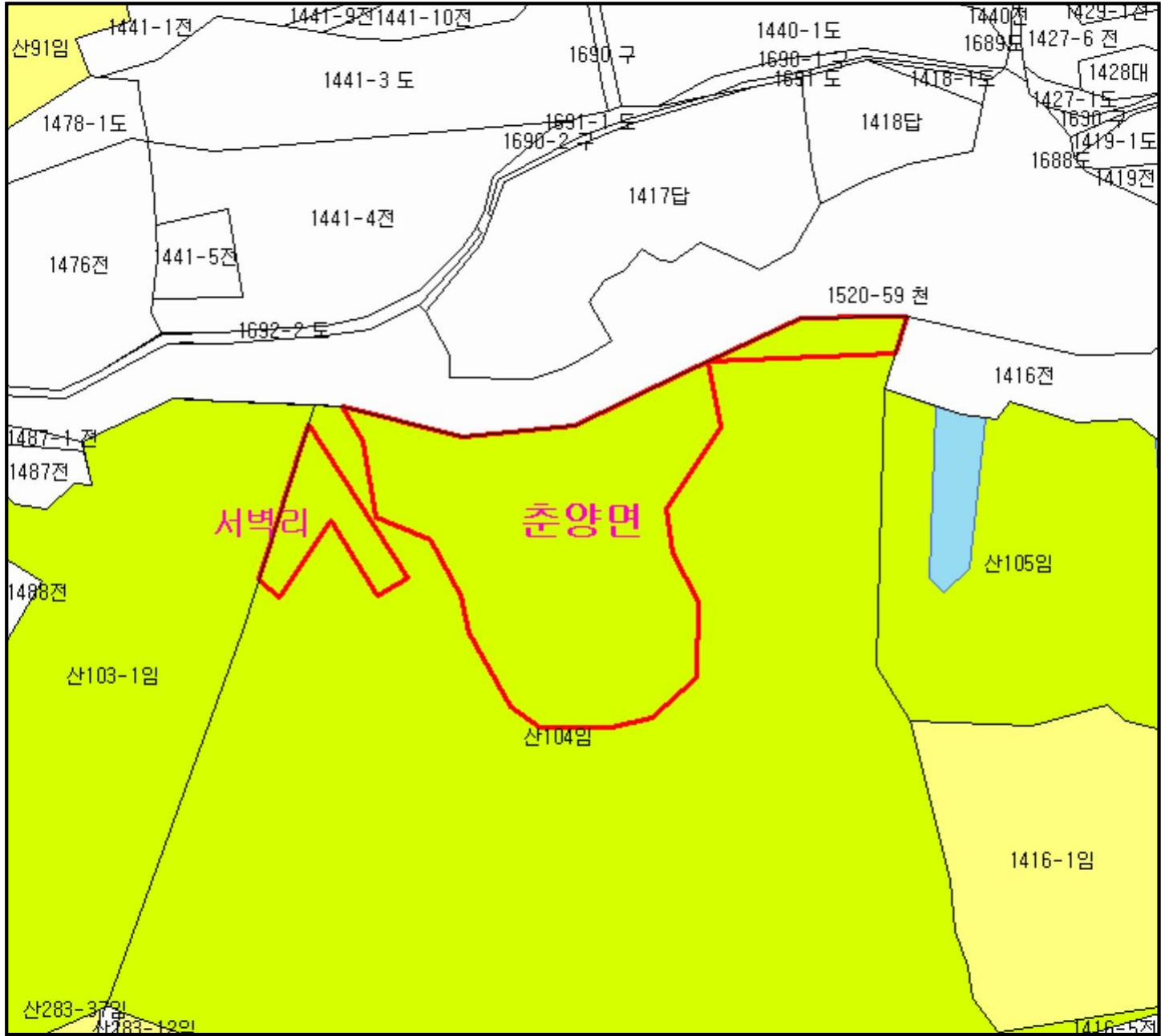


산시정보시스템  
 (http://flis.forestland.go.kr)  
 산림청 (http://www.forest.go.kr)






# 산지 구분도

(보전산지 변경지정 [공익용 ▶ 임업용])

NJ52-10-26-093



## 범례

	공익용산지		지적선
	임업용산지		행정경계
	준보전산지		대상지역

지정권자 : 산림청장  
 고시일자 : 2016-07-20  
 고시번호 : 산림청고시 제2016-66호

- 비고 :
1. 측량의 기준 : 한국측지계
  2. 투영법 : 횡단 메르카토르도법(타원체는 베셀타원체)
  3. 높이의 기준 : 인천만의 평균해면
  4. 본 지도는 지적이 표시된 지형도 또는 지적선을 기준으로 작성하였음
  5. 본 지도는 산림청장의 사전승인없이 복제, 국외반출, 임의개재, 편집을 할 수 없으며, 위반 시 관련법에 따라 처벌 받을 수 있음
  6. 본 지도에 의하여 측량할 수 없음

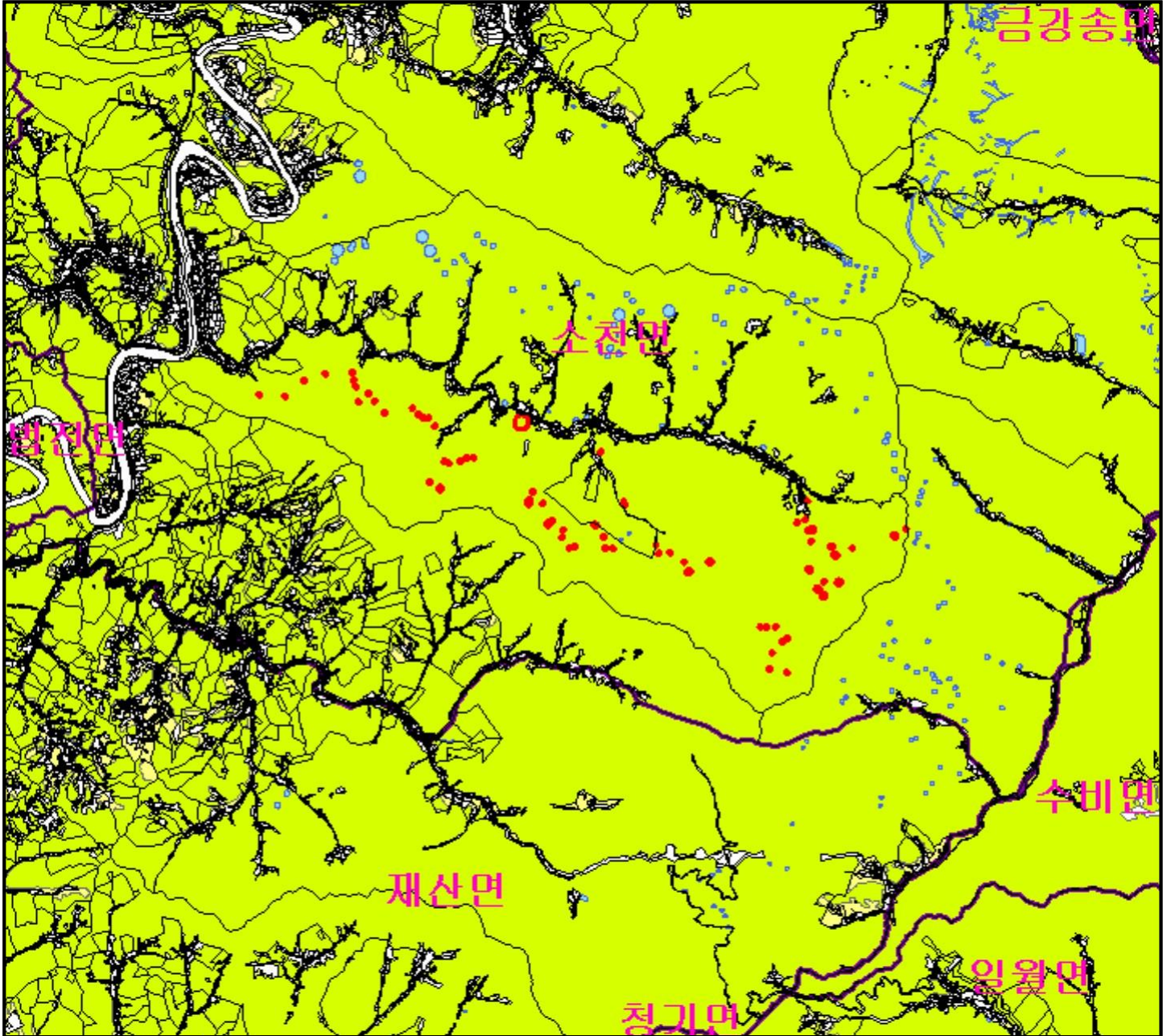


산시정보시스템  
 (http://flis.forestland.go.kr)  
 산림청 (http://www.forest.go.kr)

# 산 지구 분 도

( 보전산지 변경지정 [ 공익용 ▶ 임업용 ] )

NJ52-14-6-041



## 범 례

	공익용산지		지적선
	임업용산지		행정경계
	준보전산지		대상지역

지정권자 : 산림청장  
 고시일자 : 2016-07-20  
 고시번호 : 산림청고시 제2016-66호

- 비고 :
1. 측량의 기준 : 한국측지계
  2. 투영법 : 횡단 메르카토르도법(타원체는 베셀타원체)
  3. 높이의 기준 : 인천만의 평균해면
  4. 본 지도는 지적이 표시된 지형도 또는 지적선을 기준으로 작성하였음
  5. 본 지도는 산림청장의 사전승인없이 복제, 국외반출, 임의개재, 편집을 할 수 없으며, 위반 시 관련법에 따라 처벌 받을 수 있음
  6. 본 지도에 의하여 측량할 수 없음

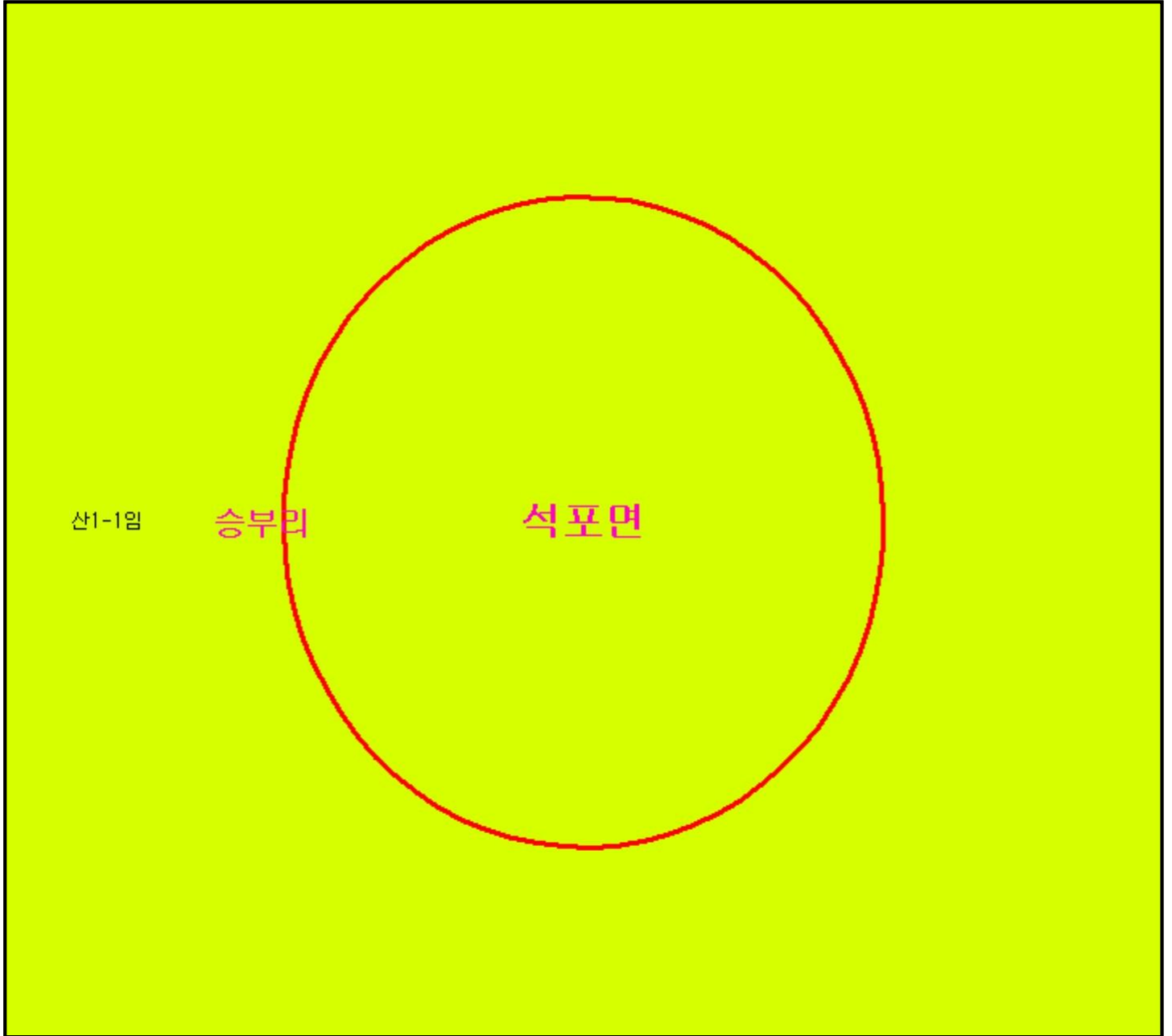


산시정보시스템  
 (<http://flis.forestland.go.kr>)  
 산림청 (<http://www.forest.go.kr>)



# 산 지 구 분 도

( 보전산지 변경지정 [ 공익용 ▶ 임업용 ] )

NJ52-10-27-095



## 범 례

 공익용산지	 지적선
 임업용산지	 행정경계
 준보전산지	 대상지역

지정권자 : 산림청장

고시일자 : 2016-07-20

고시번호 : 산림청고시 제2016-66호

비고 :

1. 측량의 기준 : 한국측지계
2. 투영법 : 횡단 메르카토르도법(타원체는 베셀타원체)
3. 높이의 기준 : 인천만의 평균해면
4. 본 지도는 지적이 표시된 지형도 또는 지적선을 기준으로 작성하였음
5. 본 지도는 산림청장의 사전승인없이 복제, 국외반출, 임의개재, 편집을 할 수 없으며, 위반 시 관련법에 따라 처벌 받을 수 있음
6. 본 지도에 의하여 측량할 수 없음



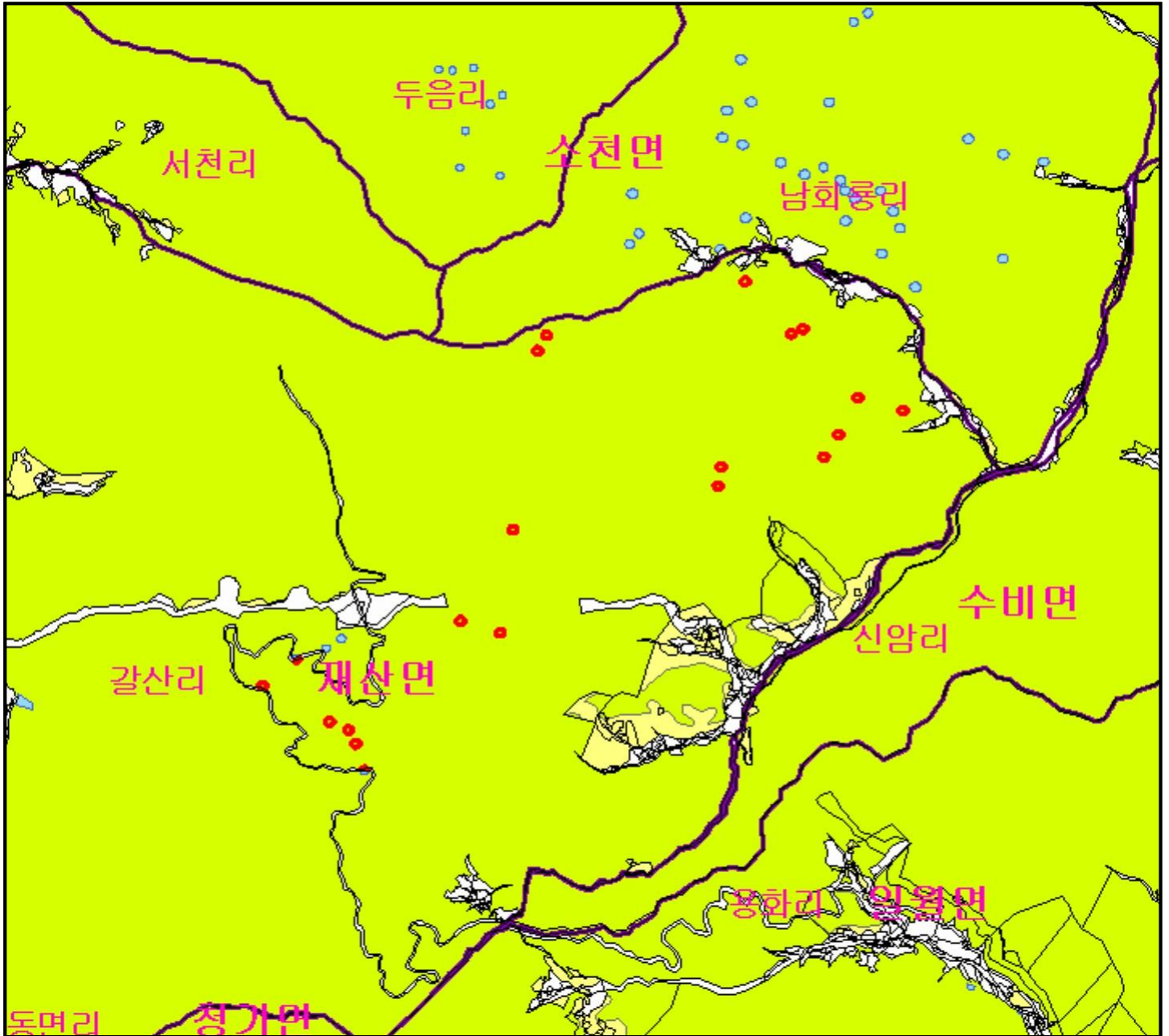
산시정보시스템  
(<http://flis.forestland.go.kr>)  
산림청 (<http://www.forest.go.kr>)

경상북도 봉화군 석포면 승부리 일원


# 산 지구 분 도

( 보전산지 변경지정 [ 공익용 ▶ 임업용 ] )

NJ52-14-6-053



## 범 례

	공익용산지		지적선
	임업용산지		행정경계
	준보전산지		대상지역

지정권자 : 산림청장  
 고시일자 : 2016-07-20  
 고시번호 : 산림청고시 제2016-66호

- 비고 :
1. 측량의 기준 : 한국측지계
  2. 투영법 : 횡단 메르카토르도법(타원체는 베셀타원체)
  3. 높이의 기준 : 인천만의 평균해면
  4. 본 지도는 지적이 표시된 지형도 또는 지적선을 기준으로 작성하였음
  5. 본 지도는 산림청장의 사전승인없이 복제, 국외반출, 임의개재, 편집을 할 수 없으며, 위반 시 관련법에 따라 처벌 받을 수 있음
  6. 본 지도에 의하여 측량할 수 없음

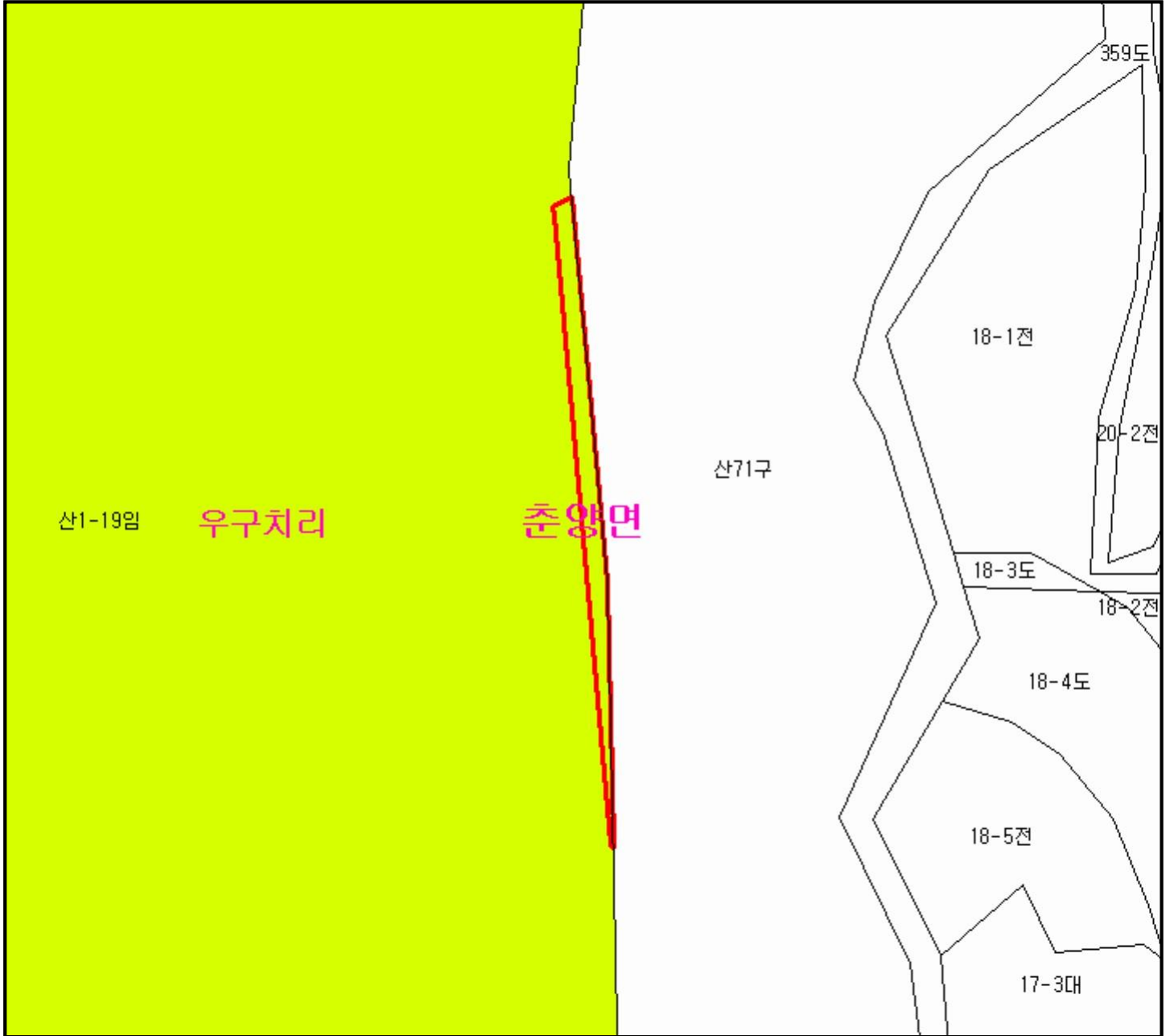


산시정보시스템  
 (http://flis.forestland.go.kr)  
 산림청 (http://www.forest.go.kr)

# 산 지구 분 도

( 보전산지 변경지정 [ 공익용 ▶ 임업용 ] )

NJ52-10-26-082



## 범 례

	공익용산지		지적선
	임업용산지		행정경계
	준보전산지		대상지역

지정권자 : 산림청장  
 고시일자 : 2016-07-20  
 고시번호 : 산림청고시 제2016-66호

- 비고 :
1. 측량의 기준 : 한국측지계
  2. 투영법 : 횡단 메르카토르도법(타원체는 베셀타원체)
  3. 높이의 기준 : 인천만의 평균해면
  4. 본 지도는 지적이 표시된 지형도 또는 지적선을 기준으로 작성하였음
  5. 본 지도는 산림청장의 사전승인없이 복제, 국외반출, 임의개재, 편집을 할 수 없으며, 위반 시 관련법에 따라 처벌 받을 수 있음
  6. 본 지도에 의하여 측량할 수 없음

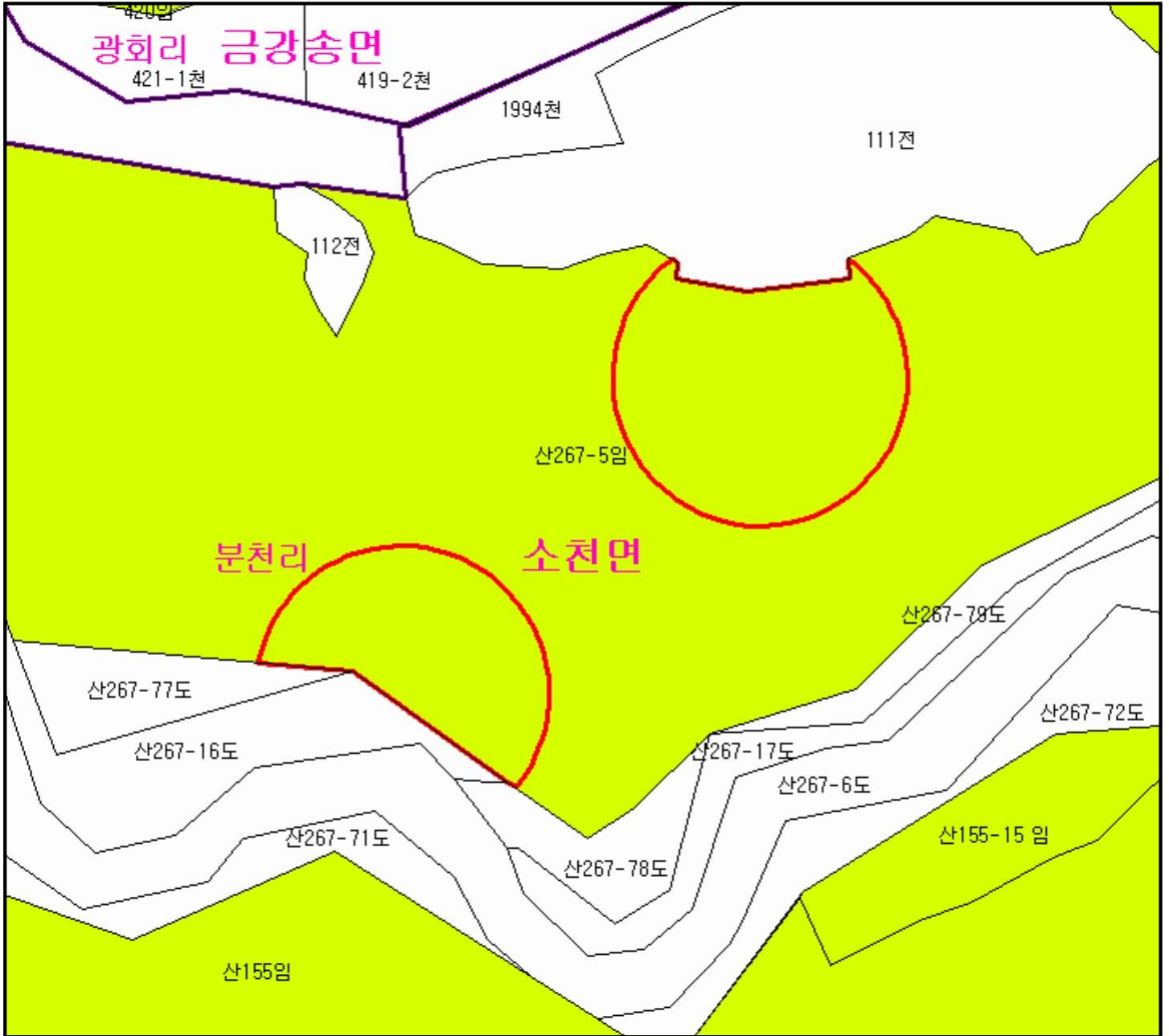


산시정보시스템  
 (http://flis.forestland.go.kr)  
 산림청 (http://www.forest.go.kr)

# 산 지구 분도

( 보전산지 변경지정 [ 공익용 ▶ 임업용 ] )

NJ52-14-6-024



## 범례

	공익용산지		지적선
	임업용산지		행정경계
	준보전산지		대상지역

지정권자 : 산림청장  
 고시일자 : 2016-07-20  
 고시번호 : 산림청고시 제2016-66호

- 비고 :
1. 측량의 기준 : 한국측지계
  2. 투영법 : 횡단 메르카토르도법(타원체는 베셀타원체)
  3. 높이의 기준 : 인천만의 평균해면
  4. 본 지도는 지적이 표시된 지형도 또는 지적선을 기준으로 작성하였음
  5. 본 지도는 산림청장의 사전승인없이 복제, 국외반출, 임의개재, 편집을 할 수 없으며, 위반 시 관련법에 따라 처벌 받을 수 있음
  6. 본 지도에 의하여 측량할 수 없음

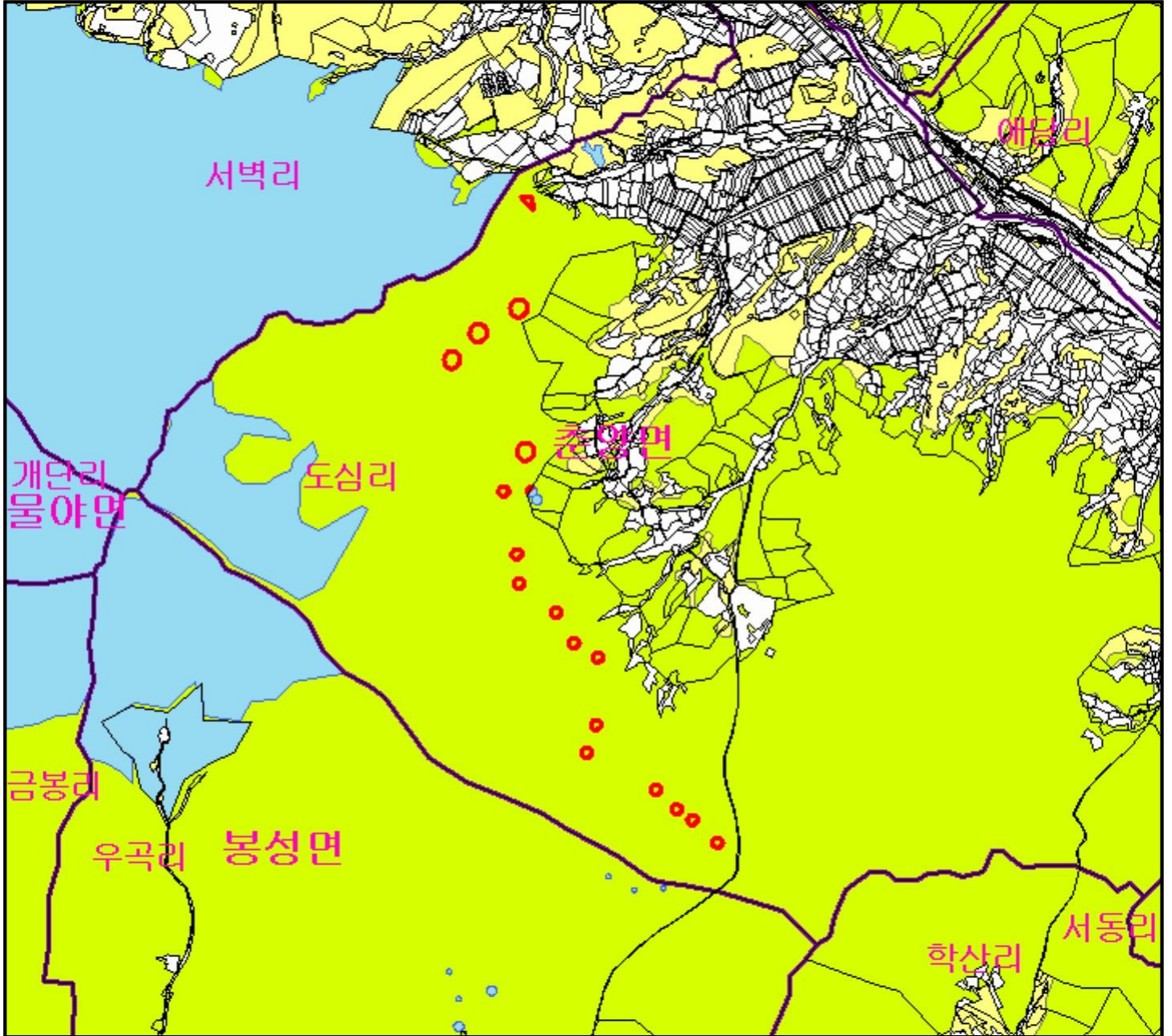


산시정보시스템  
 (http://flis.forestland.go.kr)  
 산림청 (http://www.forest.go.kr)

# 산 지구 분 도

( 보전산지 변경지정 [ 공익용 ▶ 임업용 ] )

NJ52-14-5-003



## 범 례

	공익용산지		지적선
	임업용산지		행정경계
	준보전산지		대상지역

지정권자 : 산림청장  
 고시일자 : 2016-07-20  
 고시번호 : 산림청고시 제2016-66호

- 비고 :
1. 측량의 기준 : 한국측지계
  2. 투영법 : 횡단 메르카토르도법(타원체는 베셀타원체)
  3. 높이의 기준 : 인천만의 평균해면
  4. 본 지도는 지적이 표시된 지형도 또는 지적선을 기준으로 작성하였음
  5. 본 지도는 산림청장의 사전승인없이 복제, 국외반출, 임의개재, 편집을 할 수 없으며, 위반 시 관련법에 따라 처벌 받을 수 있음
  6. 본 지도에 의하여 측량할 수 없음



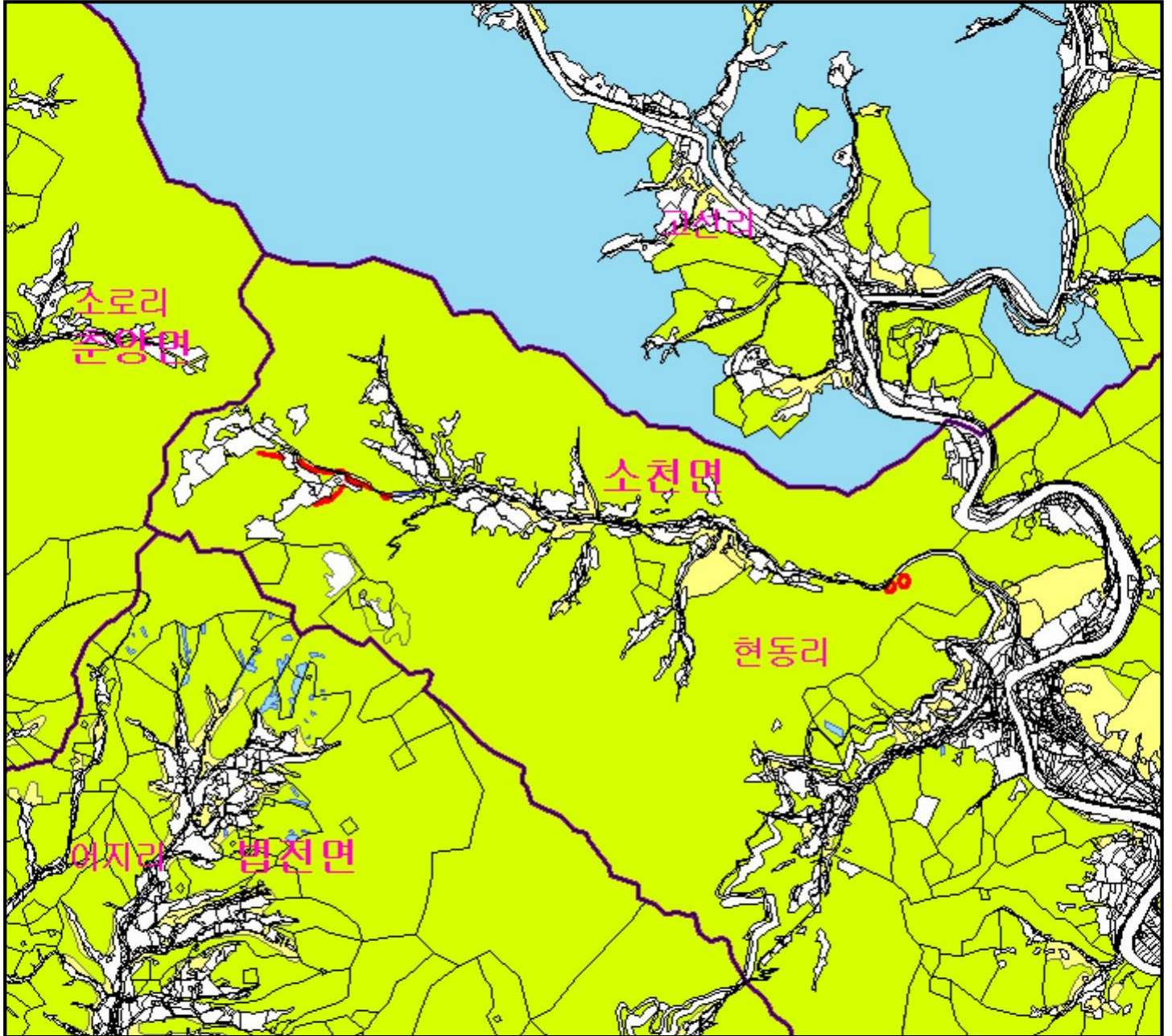
산시정보시스템  
 (http://flis.forestland.go.kr)  
 산림청 (http://www.forest.go.kr)



# 산 지구 분 도

( 보전산지 변경지정 [ 공익용 ▶ 임업용 ] )

NJ52-14-5-029



## 범 례

	공익용산지		지적선
	임업용산지		행정경계
	준보전산지		대상지역

지정권자 : 산림청장  
 고시일자 : 2016-07-20  
 고시번호 : 산림청고시 제2016-66호

- 비고 :
1. 측량의 기준 : 한국측지계
  2. 투영법 : 횡단 메르카토르도법(타원체는 베셀타원체)
  3. 높이의 기준 : 인천만의 평균해면
  4. 본 지도는 지적이 표시된 지형도 또는 지적선을 기준으로 작성하였음
  5. 본 지도는 산림청장의 사전승인없이 복제, 국외반출, 임의개재, 편집을 할 수 없으며, 위반 시 관련법에 따라 처벌 받을 수 있음
  6. 본 지도에 의하여 측량할 수 없음

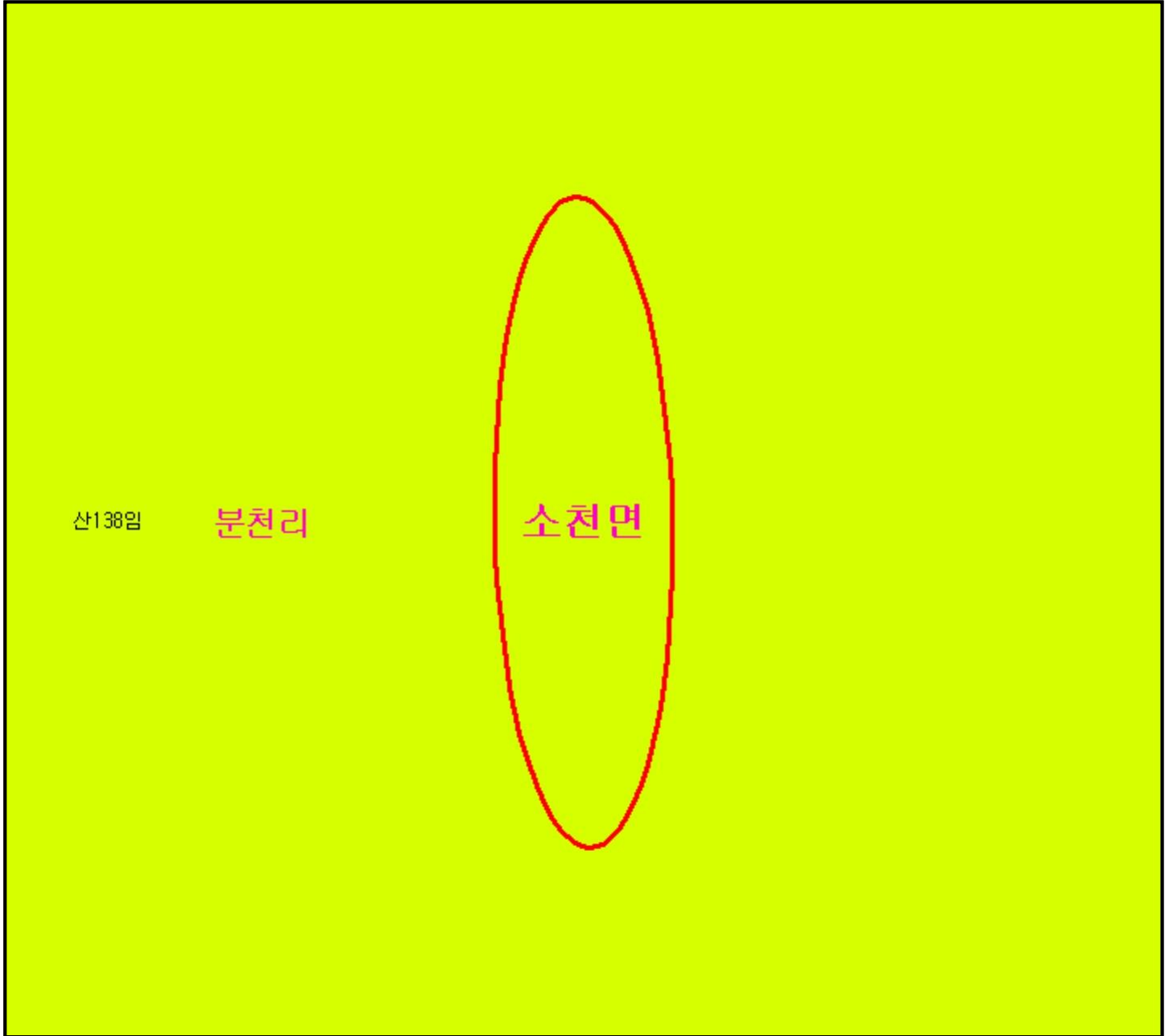


산시정보시스템  
 (<http://flis.forestland.go.kr>)  
 산림청 (<http://www.forest.go.kr>)

# 산 지 구 분 도

( 보전산지 변경지정 [ 공익용 ▶ 임업용 ] )

NJ52-14-6-014



## 범 례

 공익용산지	 지적선
 임업용산지	 행정경계
 준보전산지	 대상지역

지정권자 : 산림청장

고시일자 : 2016-07-20

고시번호 : 산림청고시 제2016-66호

비고 :

1. 측량의 기준 : 한국측지계
2. 투영법 : 횡단 메르카토르도법(타원체는 베셀타원체)
3. 높이의 기준 : 인천만의 평균해면
4. 본 지도는 지적이 표시된 지형도 또는 지적선을 기준으로 작성하였음
5. 본 지도는 산림청장의 사전승인없이 복제, 국외반출, 임의개재, 편집을 할 수 없으며, 위반 시 관련법에 따라 처벌 받을 수 있음
6. 본 지도에 의하여 측량할 수 없음



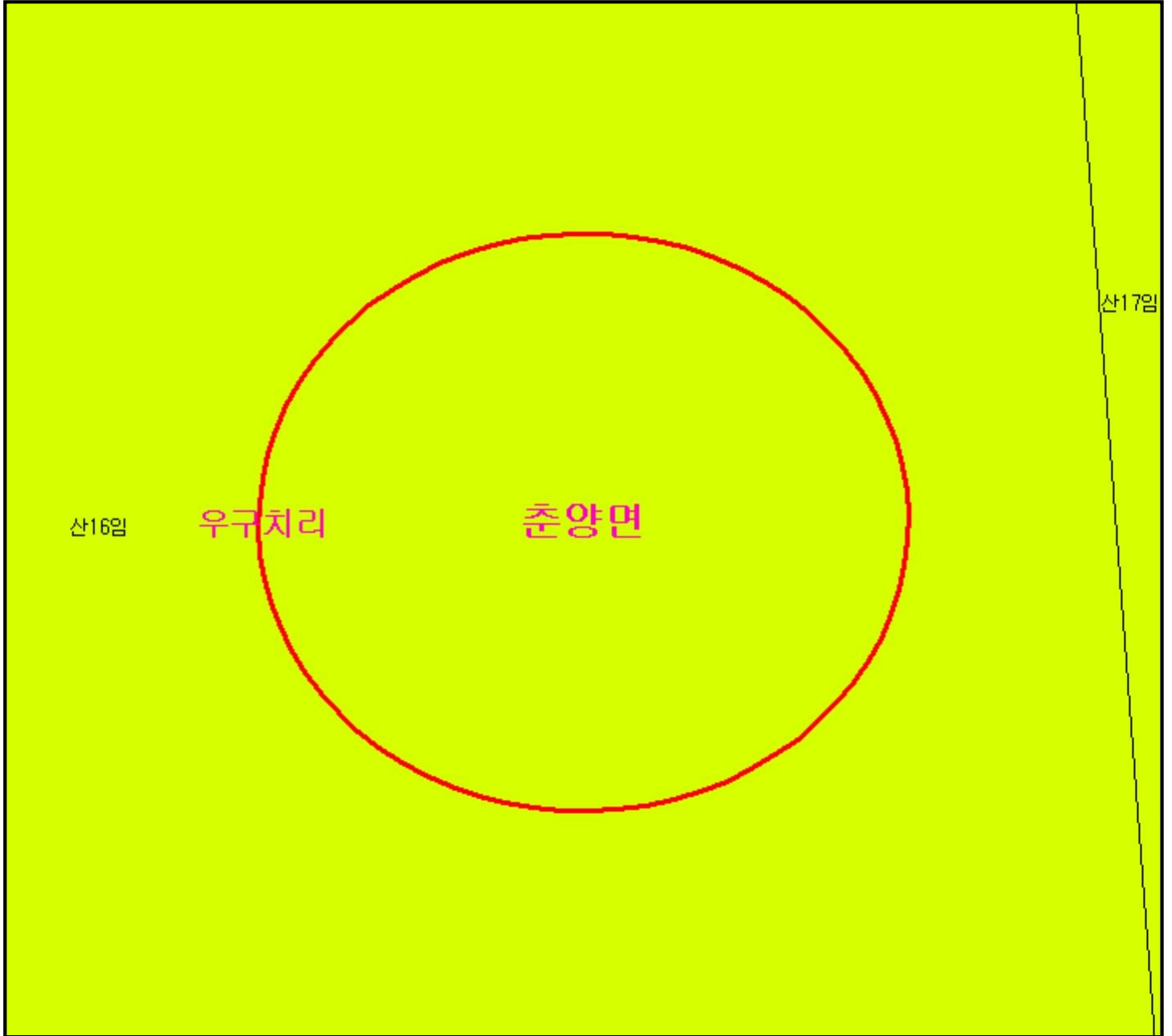
산시정보시스템  
(<http://flis.forestland.go.kr>)  
산림청 (<http://www.forest.go.kr>)

경상북도 봉화군 소천면 분천리 일원

# 산 지 구 분 도

( 보전산지 변경지정 [ 공익용 ▶ 임업용 ] )

NJ52-10-26-072



## 범 례

	공익용산지		지적선
	임업용산지		행정경계
	준보전산지		대상지역

지정권자 : 산림청장  
 고시일자 : 2016-07-20  
 고시번호 : 산림청고시 제2016-66호

- 비고 :
1. 측량의 기준 : 한국측지계
  2. 투영법 : 횡단 메르카토르도법(타원체는 베셀타원체)
  3. 높이의 기준 : 인천만의 평균해면
  4. 본 지도는 지적이 표시된 지형도 또는 지적선을 기준으로 작성하였음
  5. 본 지도는 산림청장의 사전승인없이 복제, 국외반출, 임의개재, 편집을 할 수 없으며, 위반 시 관련법에 따라 처벌 받을 수 있음
  6. 본 지도에 의하여 측량할 수 없음



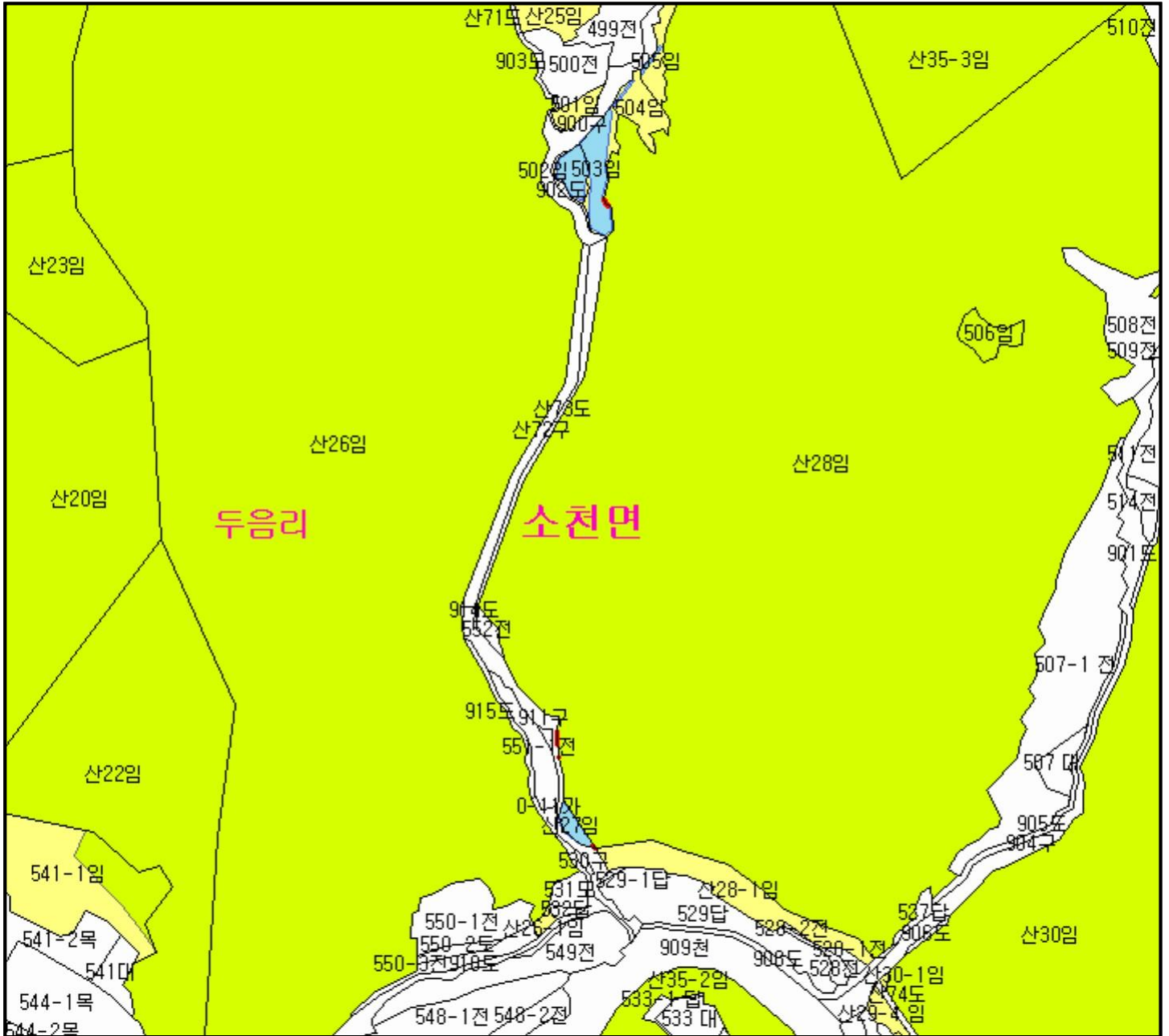
산시정보시스템  
 (<http://flis.forestland.go.kr>)  
 산림청 (<http://www.forest.go.kr>)

경상북도 봉화군 춘양면 우구치리 일원

# 산 지구 분도

( 보전산지 변경지정 [ 공익용 ▶ 임업용 ] )

NJ52-14-6-042



## 범례

	공익용산지		지적선
	임업용산지		행정경계
	준보전산지		대상지역

지정권자 : 산림청장

고시일자 : 2016-07-20

고시번호 : 산림청고시 제2016-66호

비고 :

1. 측량의 기준 : 한국측지계
2. 투영법 : 횡단 메르카토르도법(타원체는 베셀타원체)
3. 높이의 기준 : 인천만의 평균해면
4. 본 지도는 지적이 표시된 지형도 또는 지적선을 기준으로 작성하였음
5. 본 지도는 산림청장의 사전승인없이 복제, 국외반출, 임의개재, 편집을 할 수 없으며, 위반 시 관련법에 따라 처벌 받을 수 있음
6. 본 지도에 의하여 측량할 수 없음



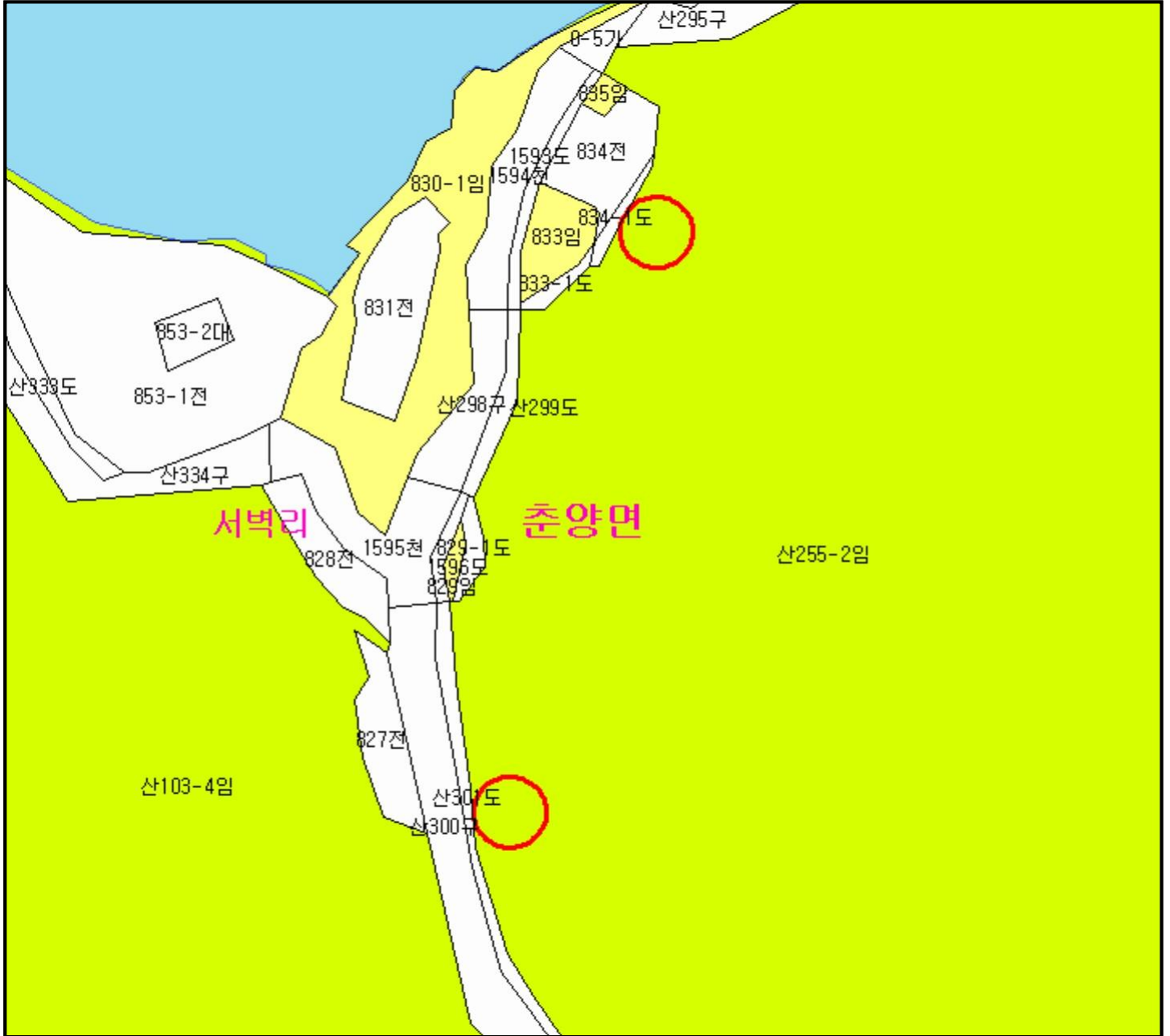
산시정보시스템  
(<http://flis.forestland.go.kr>)  
산림청 (<http://www.forest.go.kr>)

경상북도 봉화군 소천면 두음리 일원

# 산 지구 분 도

( 보전산지 변경지정 [ 공익용 ▶ 임업용 ] )

NJ52-10-26-094



## 범 례

	공익용산지		지적선
	임업용산지		행정경계
	준보전산지		대상지역

지정권자 : 산림청장  
 고시일자 : 2016-07-20  
 고시번호 : 산림청고시 제2016-66호

- 비고 :
1. 측량의 기준 : 한국측지계
  2. 투영법 : 횡단 메르카토르도법(타원체는 베셀타원체)
  3. 높이의 기준 : 인천만의 평균해면
  4. 본 지도는 지적이 표시된 지형도 또는 지적선을 기준으로 작성하였음
  5. 본 지도는 산림청장의 사전승인없이 복제, 국외반출, 임의개재, 편집을 할 수 없으며, 위반 시 관련법에 따라 처벌 받을 수 있음
  6. 본 지도에 의하여 측량할 수 없음

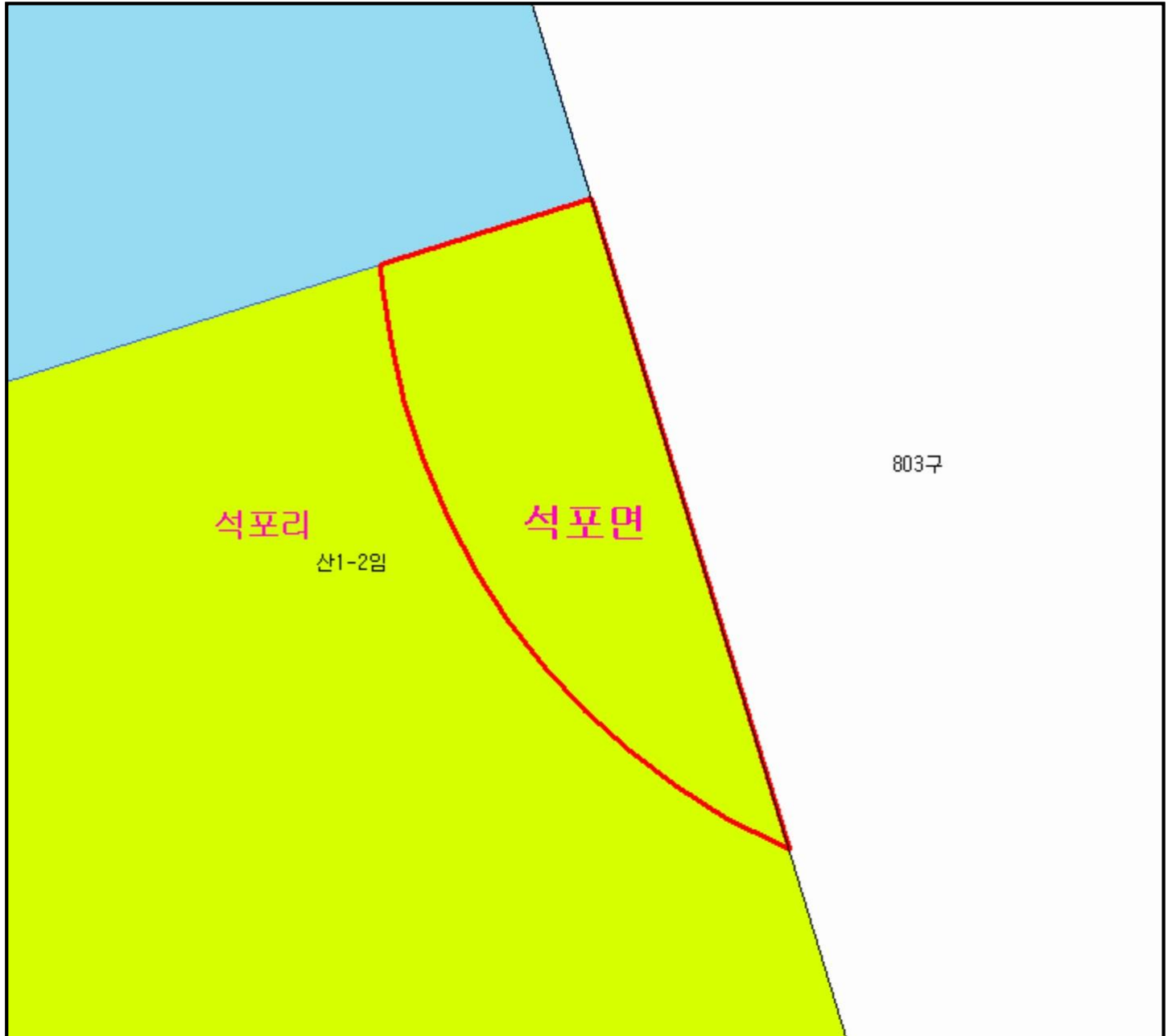


산시정보시스템  
<http://flis.forestland.go.kr>  
 산림청 (<http://www.forest.go.kr>)

# 산 지 구 분 도

( 보전산지 변경지정 [ 공익용 ▶ 임업용 ] )

NJ52-10-27-095



## 범 례

	공익용산지		지적선
	임업용산지		행정경계
	준보전산지		대상지역

지정권자 : 산림청장  
 고시일자 : 2016-07-20  
 고시번호 : 산림청고시 제2016-66호

- 비고 :
1. 측량의 기준 : 한국측지계
  2. 투영법 : 횡단 메르카토르도법(타원체는 베셀타원체)
  3. 높이의 기준 : 인천만의 평균해면
  4. 본 지도는 지적이 표시된 지형도 또는 지적선을 기준으로 작성하였음
  5. 본 지도는 산림청장의 사전승인없이 복제, 국외반출, 임의개재, 편집을 할 수 없으며, 위반 시 관련법에 따라 처벌 받을 수 있음
  6. 본 지도에 의하여 측량할 수 없음

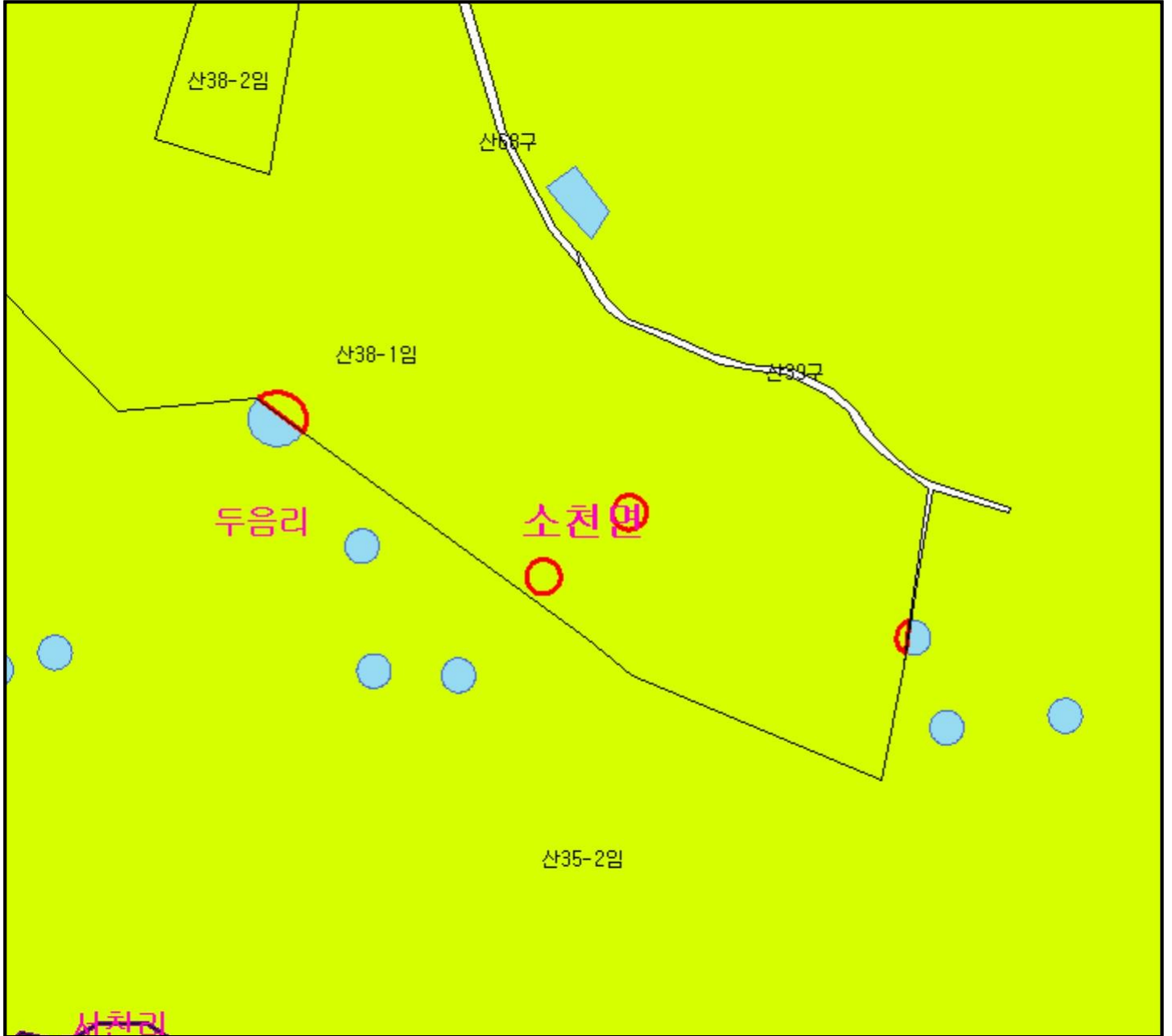


산시정보시스템  
 (<http://flis.forestland.go.kr>)  
 산림청 (<http://www.forest.go.kr>)

# 산 지구 분 도

( 보전산지 변경지정 [ 공익용 ▶ 임업용 ] )

NJ52-14-6-053



## 범 례

	공익용산지		지적선
	임업용산지		행정경계
	준보전산지		대상지역

지정권자 : 산림청장  
 고시일자 : 2016-07-20  
 고시번호 : 산림청고시 제2016-66호

- 비고 :
1. 측량의 기준 : 한국측지계
  2. 투영법 : 횡단 메르카토르도법(타원체는 베셀타원체)
  3. 높이의 기준 : 인천만의 평균해면
  4. 본 지도는 지적이 표시된 지형도 또는 지적선을 기준으로 작성하였음
  5. 본 지도는 산림청장의 사전승인없이 복제, 국외반출, 임의개재, 편집을 할 수 없으며, 위반 시 관련법에 따라 처벌 받을 수 있음
  6. 본 지도에 의하여 측량할 수 없음

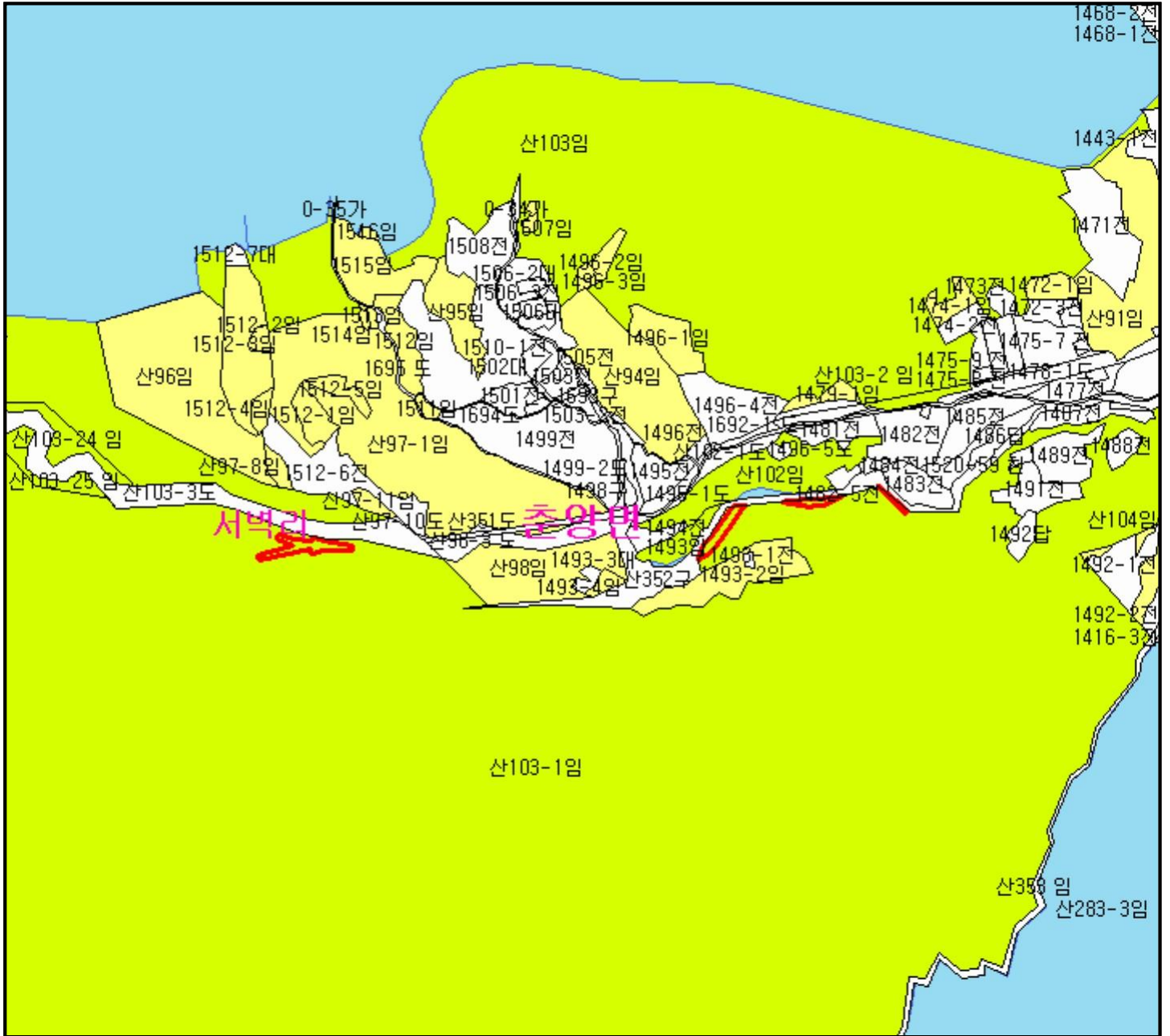


산시정보시스템  
 (http://flis.forestland.go.kr)  
 산림청 (http://www.forest.go.kr)

# 산 지구 분도

( 보전산지 변경지정 [ 공익용 ▶ 임업용 ] )

NJ52-10-26-093



## 범례

	공익용산지		지적선
	임업용산지		행정경계
	준보전산지		대상지역

지정권자 : 산림청장  
 고시일자 : 2016-07-20  
 고시번호 : 산림청고시 제2016-66호

- 비고 :
1. 측량의 기준 : 한국측지계
  2. 투영법 : 횡단 메르카토르도법(타원체는 베셀타원체)
  3. 높이의 기준 : 인천만의 평균해면
  4. 본 지도는 지적이 표시된 지형도 또는 지적선을 기준으로 작성하였음
  5. 본 지도는 산림청장의 사전승인없이 복제, 국외반출, 임의개제, 편집을 할 수 없으며, 위반 시 관련법에 따라 처벌 받을 수 있음
  6. 본 지도에 의하여 측량할 수 없음



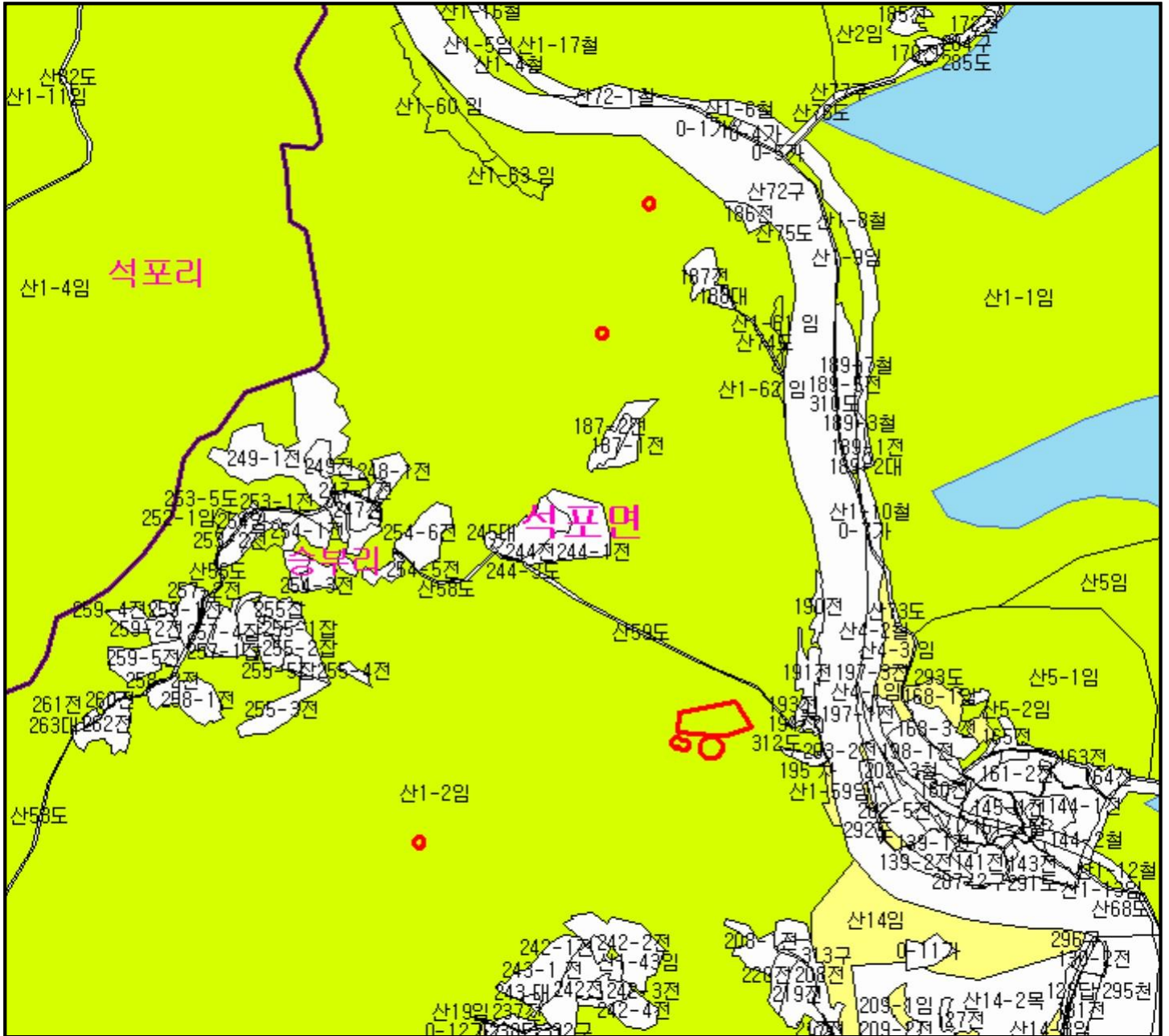
산시정보시스템  
 (http://flis.forestland.go.kr)  
 산림청 (http://www.forest.go.kr)



# 산지 구분도

(보전산지 변경지정 [공익용 ▶ 임업용])

NJ52-10-27-093



## 범례

	공익용산지		지적선
	임업용산지		행정경계
	준보전산지		대상지역

지정권자 : 산림청장  
 고시일자 : 2016-07-20  
 고시번호 : 산림청고시 제2016-66호

- 비고 :
1. 측량의 기준 : 한국측지계
  2. 투영법 : 횡단 메르카토르도법(타원체는 베셀타원체)
  3. 높이의 기준 : 인천만의 평균해면
  4. 본 지도는 지적이 표시된 지형도 또는 지적선을 기준으로 작성하였음
  5. 본 지도는 산림청장의 사전승인없이 복제, 국외반출, 임의개제, 편집을 할 수 없으며, 위반 시 관련법에 따라 처벌 받을 수 있음
  6. 본 지도에 의하여 측량할 수 없음

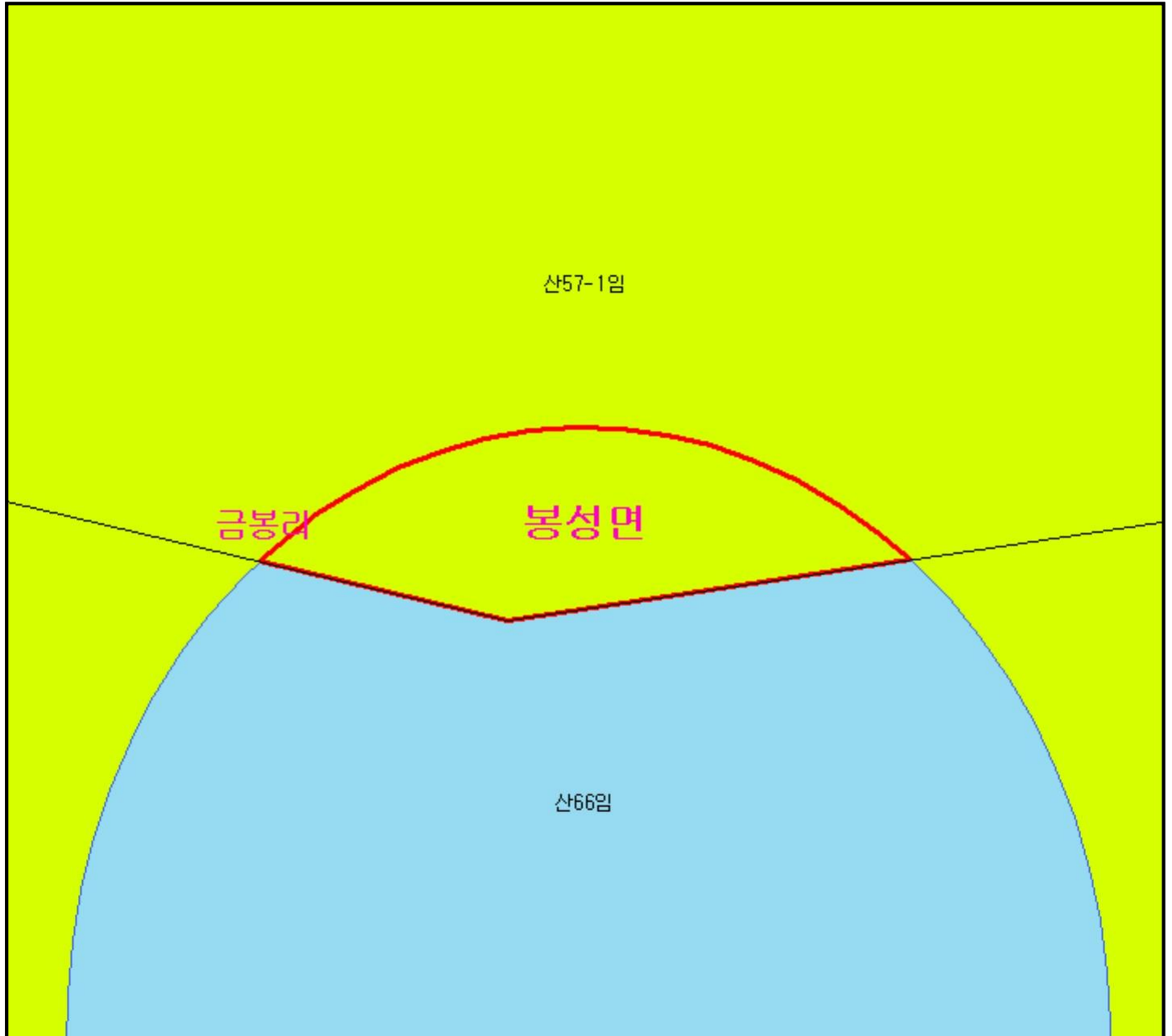


산시정보시스템  
 (http://flis.forestland.go.kr)  
 산림청 (http://www.forest.go.kr)

# 산 지구 분 도

( 보전산지 변경지정 [ 공익용 ▶ 임업용 ] )

NJ52-14-5-013



## 범 례

	공익용산지		지적선
	임업용산지		행정경계
	준보전산지		대상지역

지정권자 : 산림청장

고시일자 : 2016-07-20

고시번호 : 산림청고시 제2016-66호

비고 :

1. 측량의 기준 : 한국측지계
2. 투영법 : 횡단 메르카토르도법(타원체는 베셀타원체)
3. 높이의 기준 : 인천만의 평균해면
4. 본 지도는 지적이 표시된 지형도 또는 지적선을 기준으로 작성하였음
5. 본 지도는 산림청장의 사전승인없이 복제, 국외반출, 임의개재, 편집을 할 수 없으며, 위반 시 관련법에 따라 처벌 받을 수 있음
6. 본 지도에 의하여 측량할 수 없음



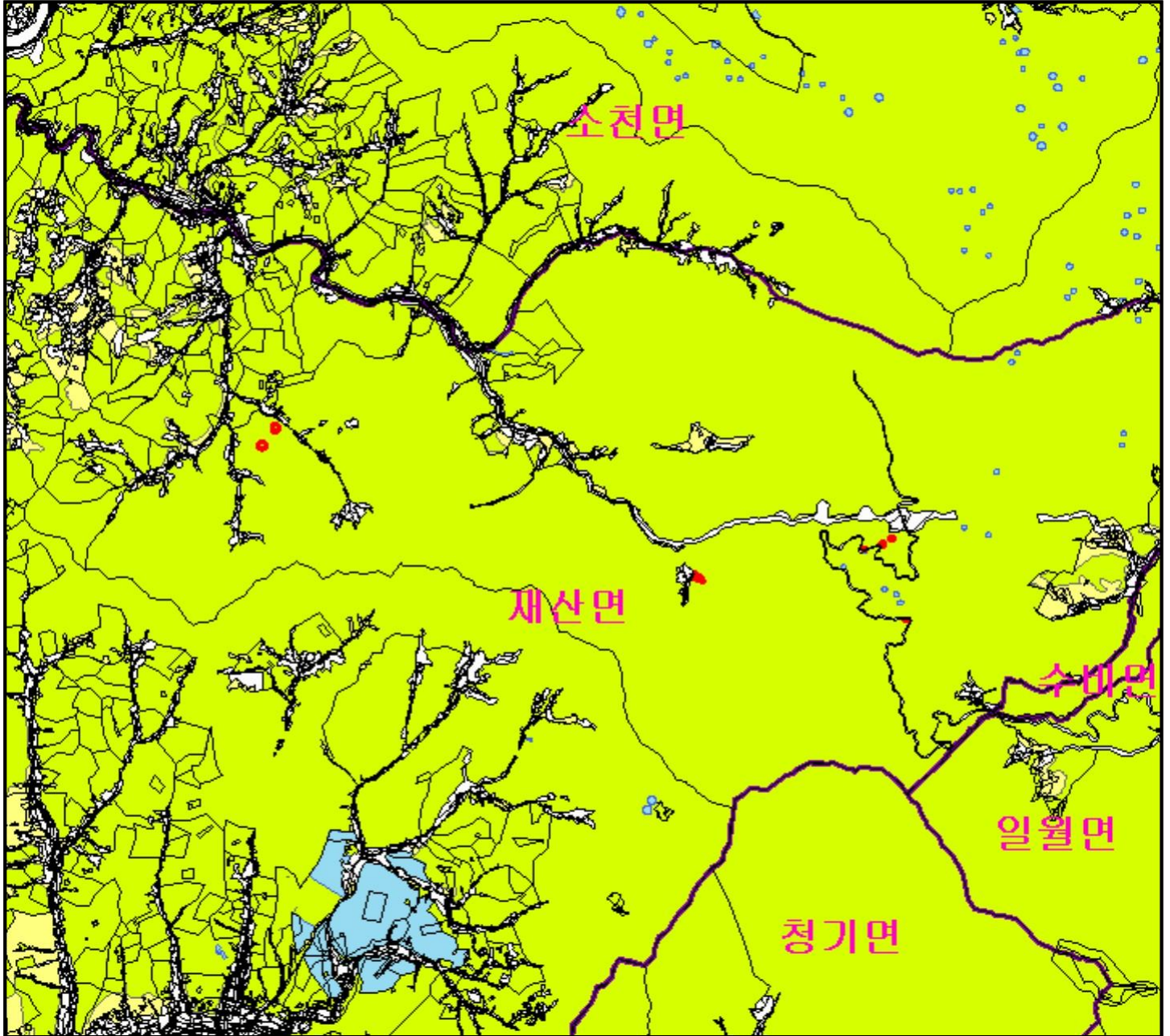
산시정보시스템  
(<http://flis.forestland.go.kr>)  
산림청 (<http://www.forest.go.kr>)

경상북도 봉화군 봉성면 금봉리 일원


# 산 지구 분 도

( 보전산지 변경지정 [ 공익용 ▶ 임업용 ] )

NJ52-14-6-052



## 범 례

	공익용산지		지적선
	임업용산지		행정경계
	준보전산지		대상지역

지정권자 : 산림청장  
 고시일자 : 2016-07-20  
 고시번호 : 산림청고시 제2016-66호

- 비고 :
1. 측량의 기준 : 한국측지계
  2. 투영법 : 횡단 메르카토르도법(타원체는 베셀타원체)
  3. 높이의 기준 : 인천만의 평균해면
  4. 본 지도는 지적이 표시된 지형도 또는 지적선을 기준으로 작성하였음
  5. 본 지도는 산림청장의 사전승인없이 복제, 국외반출, 임의개재, 편집을 할 수 없으며, 위반 시 관련법에 따라 처벌 받을 수 있음
  6. 본 지도에 의하여 측량할 수 없음




산시정보시스템  
 (<http://flis.forestland.go.kr>)  
 산림청 (<http://www.forest.go.kr>)

# 산 지 구 분 도

( 보전산지 변경지정 [ 공익용 ▶ 임업용 ] )

NJ52-14-6-012






산2임

현동리

소천면

## 범 례

	공익용산지		지적선
	임업용산지		행정경계
	준보전산지		대상지역

지정권자 : 산림청장

고시일자 : 2016-07-20

고시번호 : 산림청고시 제2016-66호

비고 :

1. 측량의 기준 : 한국측지계
2. 투영법 : 횡단 메르카토르도법(타원체는 베셀타원체)
3. 높이의 기준 : 인천만의 평균해면
4. 본 지도는 지적이 표시된 지형도 또는 지적선을 기준으로 작성하였음
5. 본 지도는 산림청장의 사전승인없이 복제, 국외반출, 임의개재, 편집을 할 수 없으며, 위반 시 관련법에 따라 처벌 받을 수 있음
6. 본 지도에 의하여 측량할 수 없음




산시정보시스템  
(<http://flis.forestland.go.kr>)  
산림청 (<http://www.forest.go.kr>)

경상북도 봉화군 소천면 현동리 일원

# 산 지 구 분 도

( 보전산지 변경지정 [ 공익용 ▶ 임업용 ] )

NJ52-10-26-072



## 범 례

	공익용산지		지적선
	임업용산지		행정경계
	준보전산지		대상지역

지정권자 : 산림청장

고시일자 : 2016-07-20

고시번호 : 산림청고시 제2016-66호

비고 :

1. 측량의 기준 : 한국측지계
2. 투영법 : 횡단 메르카토르도법(타원체는 베셀타원체)
3. 높이의 기준 : 인천만의 평균해면
4. 본 지도는 지적이 표시된 지형도 또는 지적선을 기준으로 작성하였음
5. 본 지도는 산림청장의 사전승인없이 복제, 국외반출, 임의개재, 편집을 할 수 없으며, 위반 시 관련법에 따라 처벌 받을 수 있음
6. 본 지도에 의하여 측량할 수 없음



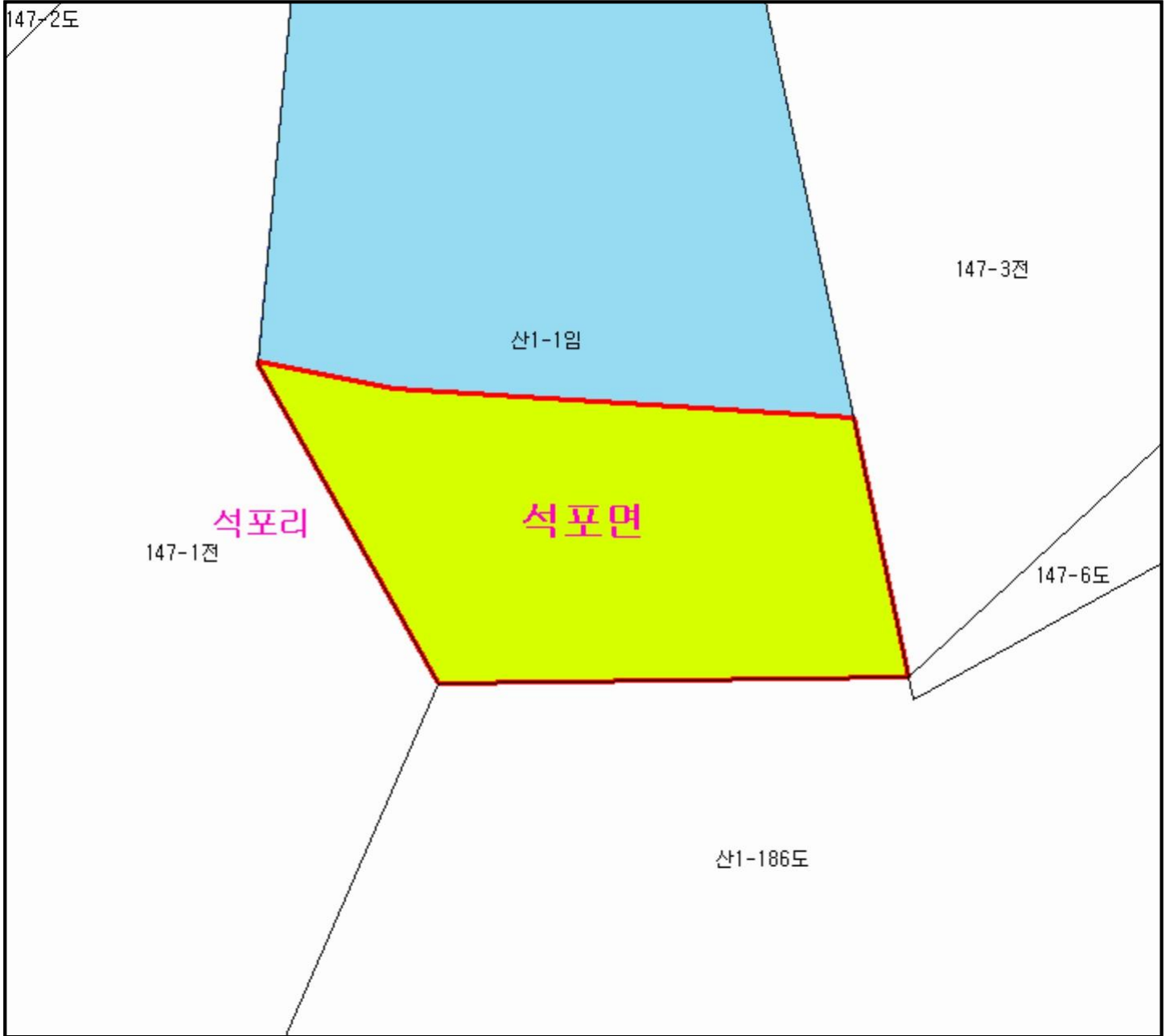
산시정보시스템  
(<http://flis.forestland.go.kr>)  
산림청 (<http://www.forest.go.kr>)

경상북도 봉화군 춘양면 우구치리 일원

# 산 지구 분 도

( 보전산지 변경지정 [ 공익용 ▶ 임업용 ] )

NJ52-10-27-073



## 범 례

	공익용산지		지적선
	임업용산지		행정경계
	준보전산지		대상지역

지정권자 : 산림청장

고시일자 : 2016-07-20

고시번호 : 산림청고시 제2016-66호

비고 :

1. 측량의 기준 : 한국측지계
2. 투영법 : 횡단 메르카토르도법(타원체는 베셀타원체)
3. 높이의 기준 : 인천만의 평균해면
4. 본 지도는 지적이 표시된 지형도 또는 지적선을 기준으로 작성하였음
5. 본 지도는 산림청장의 사전승인없이 복제, 국외반출, 임의개재, 편집을 할 수 없으며, 위반 시 관련법에 따라 처벌 받을 수 있음
6. 본 지도에 의하여 측량할 수 없음



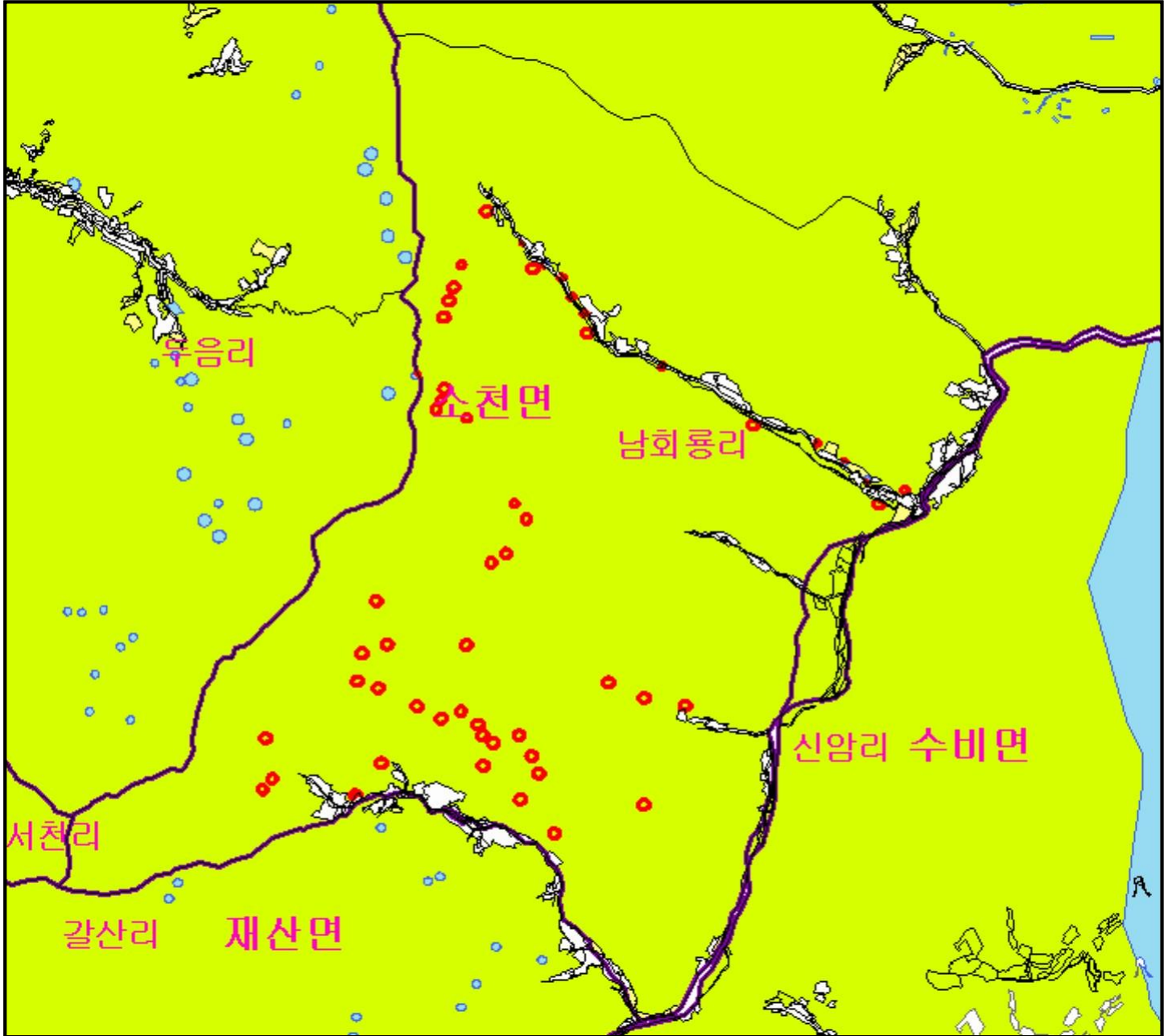
산시정보시스템  
(<http://flis.forestland.go.kr>)  
산림청 (<http://www.forest.go.kr>)

경상북도 봉화군 석포면 석포리 일원

# 산 지구 분 도

( 보전산지 변경지정 [ 공익용 ▶ 임업용 ] )

NJ52-14-6-045



## 범 례

	공익용산지		지적선
	임업용산지		행정경계
	준보전산지		대상지역

지정권자 : 산림청장  
 고시일자 : 2016-07-20  
 고시번호 : 산림청고시 제2016-66호

- 비고 :
1. 측량의 기준 : 한국측지계
  2. 투영법 : 횡단 메르카토르도법(타원체는 베셀타원체)
  3. 높이의 기준 : 인천만의 평균해면
  4. 본 지도는 지적이 표시된 지형도 또는 지적선을 기준으로 작성하였음
  5. 본 지도는 산림청장의 사전승인없이 복제, 국외반출, 임의개재, 편집을 할 수 없으며, 위반 시 관련법에 따라 처벌 받을 수 있음
  6. 본 지도에 의하여 측량할 수 없음

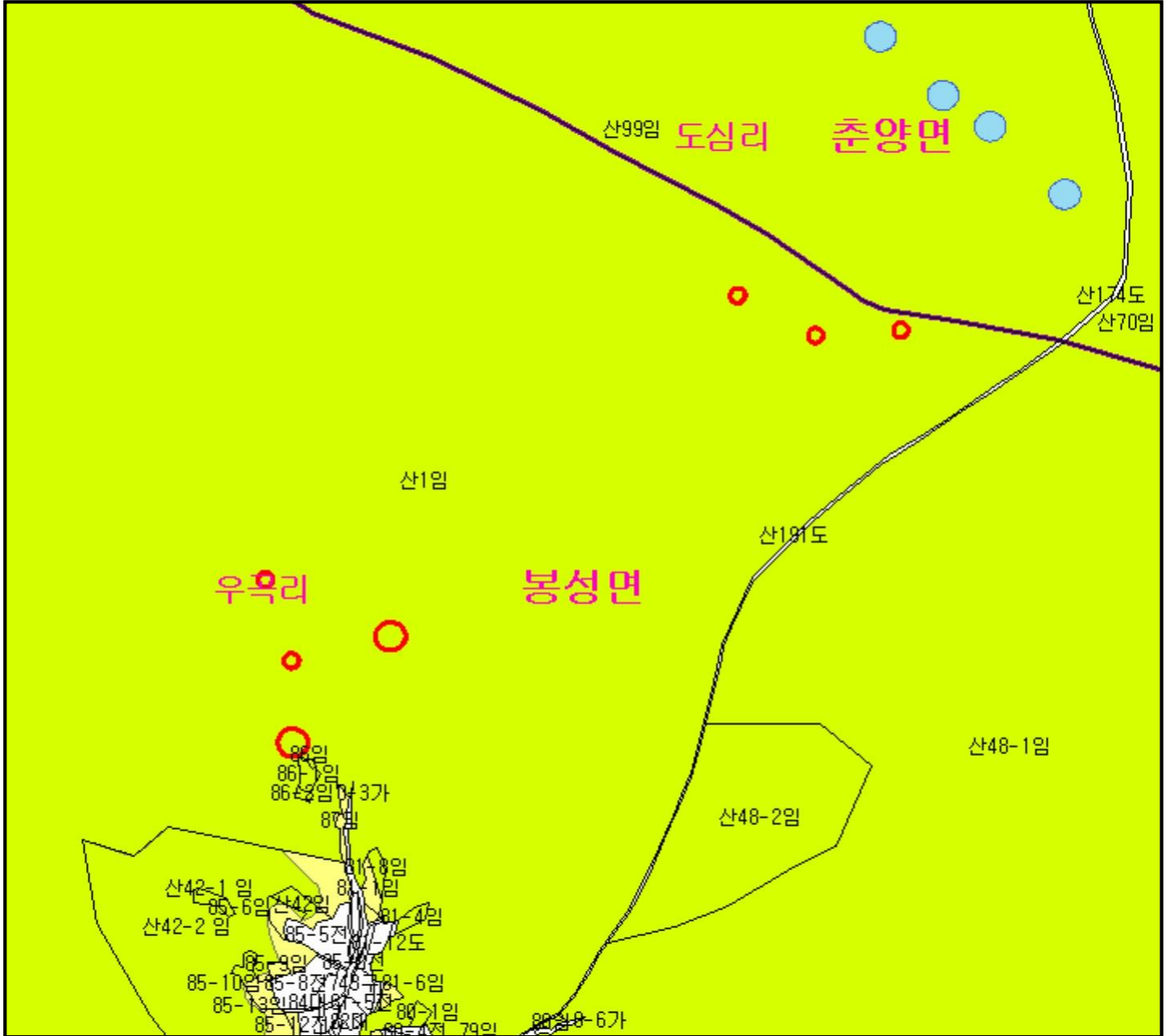


산시정보시스템  
 (<http://flis.forestland.go.kr>)  
 산림청 (<http://www.forest.go.kr>)

# 산지 구분도

(보전산지 변경지정 [공익용 ▶ 임업용])

NJ52-14-5-013



## 범례

	공익용산지		지적선
	임업용산지		행정경계
	준보전산지		대상지역

지정권자 : 산림청장  
 고시일자 : 2016-07-20  
 고시번호 : 산림청고시 제2016-66호

- 비고 :
1. 측량의 기준 : 한국측지계
  2. 투영법 : 횡단 메르카토르도법(타원체는 베셀타원체)
  3. 높이의 기준 : 인천만의 평균해면
  4. 본 지도는 지적이 표시된 지형도 또는 지적선을 기준으로 작성하였음
  5. 본 지도는 산림청장의 사전승인없이 복제, 국외반출, 임의개재, 편집을 할 수 없으며, 위반 시 관련법에 따라 처벌 받을 수 있음
  6. 본 지도에 의하여 측량할 수 없음



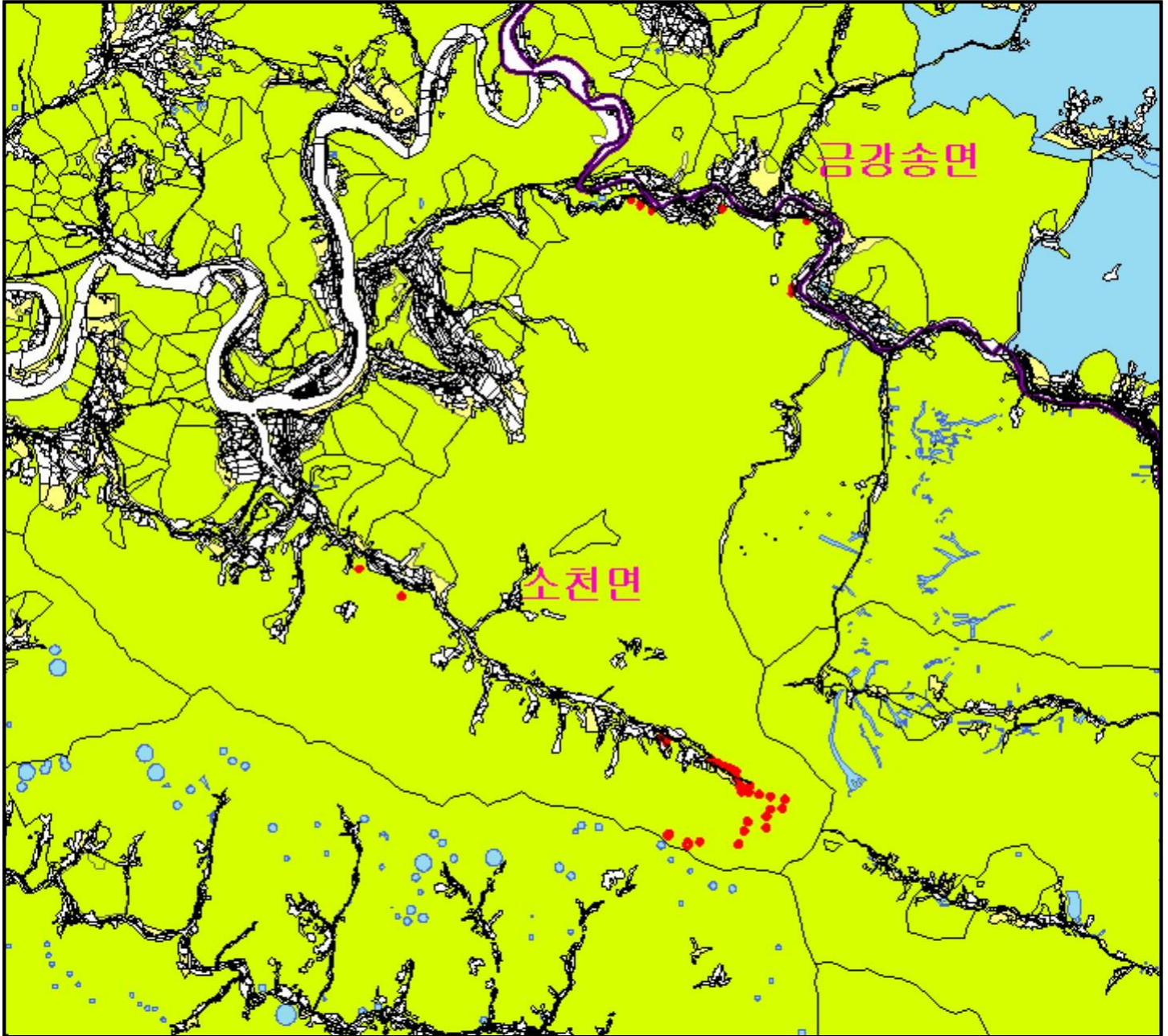
산시정보시스템  
 (http://flis.forestland.go.kr)  
 산림청 (http://www.forest.go.kr)



# 산 지구 분 도

( 보전산지 변경지정 [ 공익용 ▶ 임업용 ] )

NJ52-14-6-044



## 범 례

	공익용산지		지적선
	임업용산지		행정경계
	준보전산지		대상지역

지정권자 : 산림청장

고시일자 : 2016-07-20

고시번호 : 산림청고시 제2016-66호

비고 :

1. 측량의 기준 : 한국측지계
2. 투영법 : 횡단 메르카토르도법(타원체는 베셀타원체)
3. 높이의 기준 : 인천만의 평균해면
4. 본 지도는 지적이 표시된 지형도 또는 지적선을 기준으로 작성하였음
5. 본 지도는 산림청장의 사전승인없이 복제, 국외반출, 임의개재, 편집을 할 수 없으며, 위반 시 관련법에 따라 처벌 받을 수 있음
6. 본 지도에 의하여 측량할 수 없음



산시정보시스템  
(<http://flis.forestland.go.kr>)  
산림청 (<http://www.forest.go.kr>)

# 산 지구 분 도

( 보전산지 변경지정 [ 공익용 ▶ 임업용 ] )

NJ52-14-5-029



## 범 례

	공익용산지		지적선
	임업용산지		행정경계
	준보전산지		대상지역

지정권자 : 산림청장  
 고시일자 : 2016-07-20  
 고시번호 : 산림청고시 제2016-66호

- 비고 :
1. 측량의 기준 : 한국측지계
  2. 투영법 : 횡단 메르카토르도법(타원체는 베셀타원체)
  3. 높이의 기준 : 인천만의 평균해면
  4. 본 지도는 지적이 표시된 지형도 또는 지적선을 기준으로 작성하였음
  5. 본 지도는 산림청장의 사전승인없이 복제, 국외반출, 임의개재, 편집을 할 수 없으며, 위반 시 관련법에 따라 처벌 받을 수 있음
  6. 본 지도에 의하여 측량할 수 없음

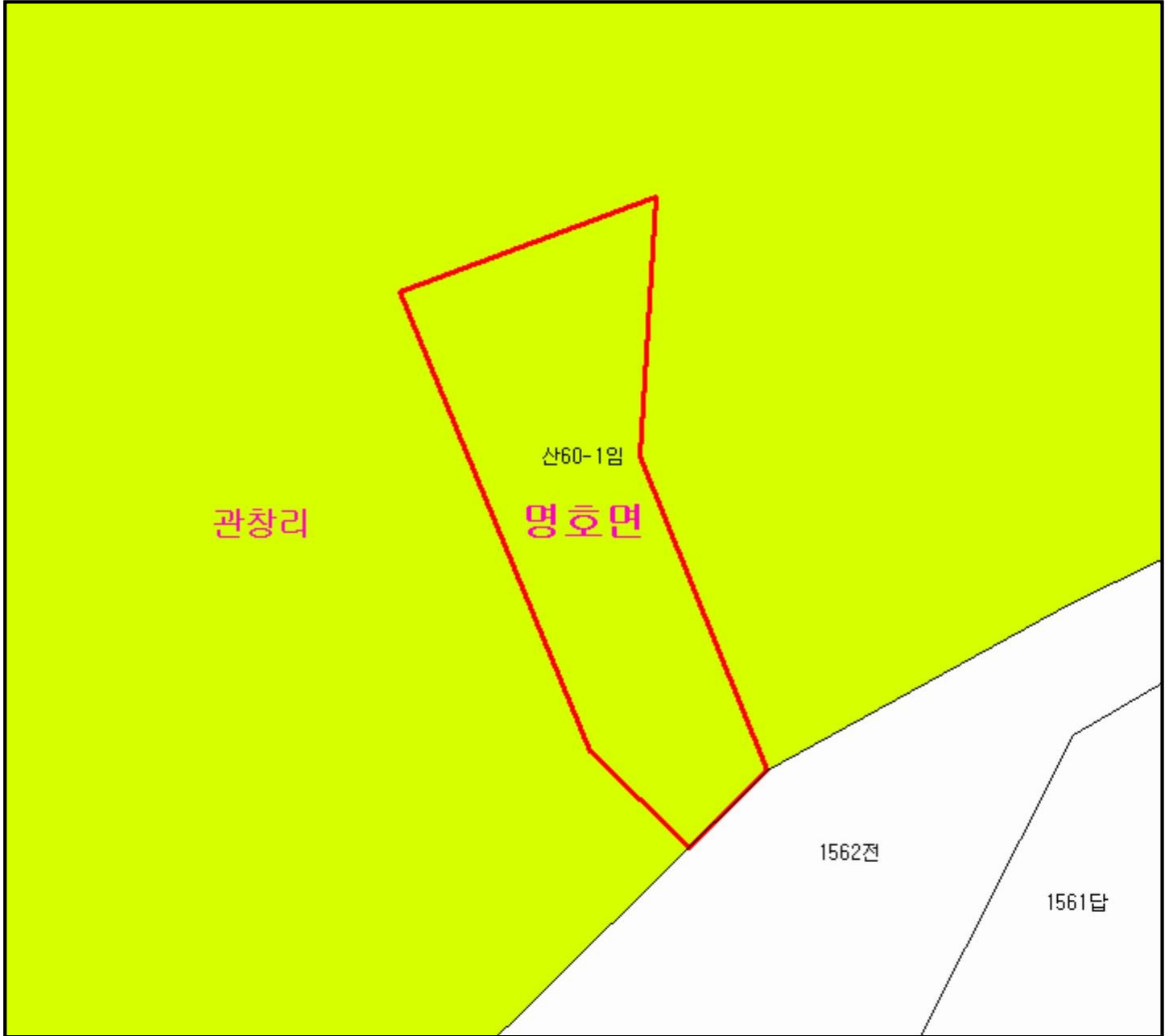


산시정보시스템  
 (http://flis.forestland.go.kr)  
 산림청 (http://www.forest.go.kr)

# 산 지 구 분 도

( 보전산지 변경지정 [ 공익용 ▶ 임업용 ] )

NJ52-14-5-074



## 범 례

	공익용산지		지적선
	임업용산지		행정경계
	준보전산지		대상지역

지정권자 : 산림청장

고시일자 : 2016-07-20

고시번호 : 산림청고시 제2016-66호

비고 :

1. 측량의 기준 : 한국측지계
2. 투영법 : 횡단 메르카토르도법(타원체는 베셀타원체)
3. 높이의 기준 : 인천만의 평균해면
4. 본 지도는 지적이 표시된 지형도 또는 지적선을 기준으로 작성하였음
5. 본 지도는 산림청장의 사전승인없이 복제, 국외반출, 임의개재, 편집을 할 수 없으며, 위반 시 관련법에 따라 처벌 받을 수 있음
6. 본 지도에 의하여 측량할 수 없음

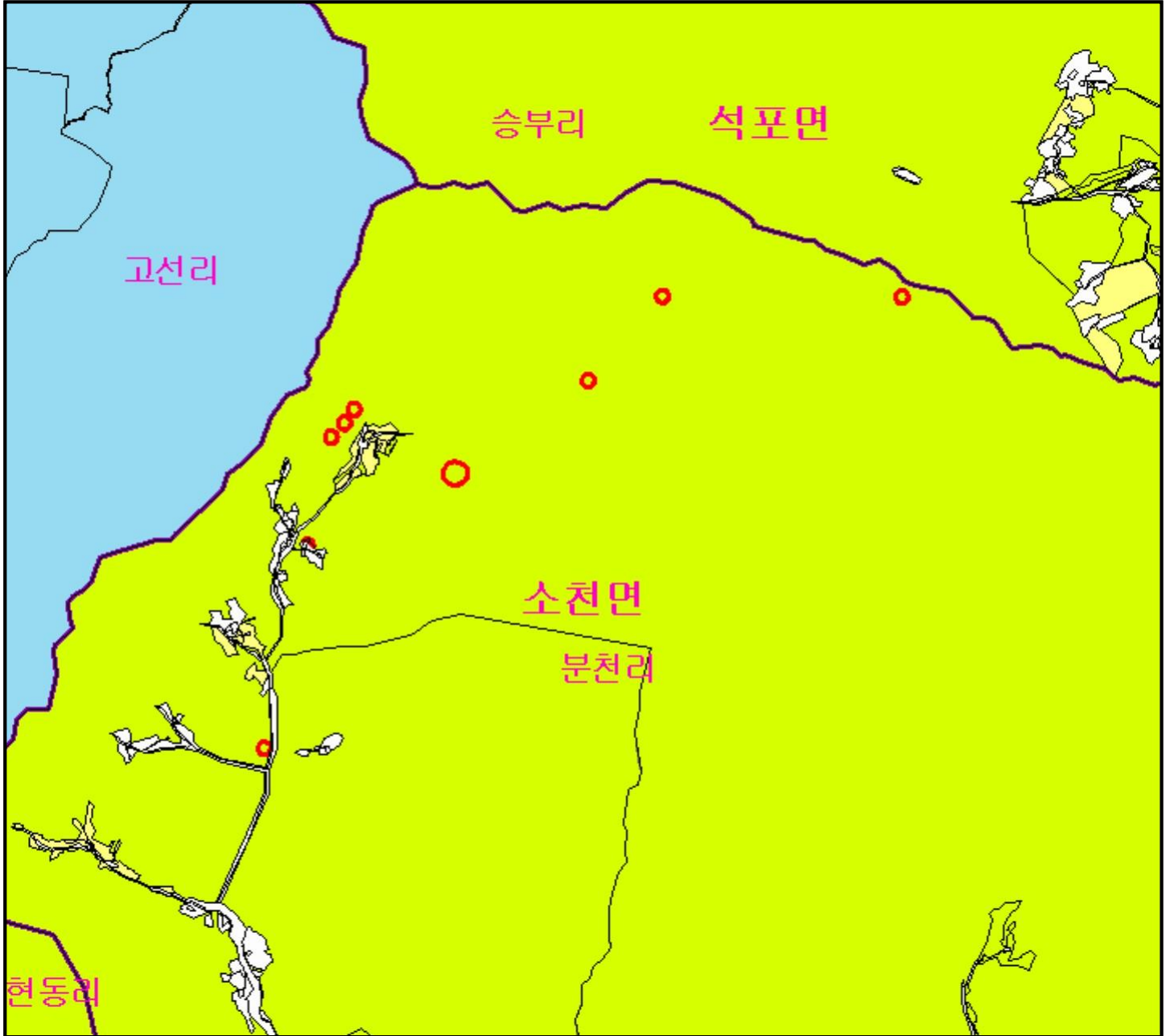


산시정보시스템  
(<http://flis.forestland.go.kr>)  
산림청 (<http://www.forest.go.kr>)

# 산 지구 분 도

( 보전산지 변경지정 [ 공익용 ▶ 임업용 ] )

NJ52-14-6-012



## 범 례

	공익용산지		지적선
	임업용산지		행정경계
	준보전산지		대상지역

지정권자 : 산림청장

고시일자 : 2016-07-20

고시번호 : 산림청고시 제2016-66호

비고 :

1. 측량의 기준 : 한국측지계
2. 투영법 : 횡단 메르카토르도법(타원체는 베셀타원체)
3. 높이의 기준 : 인천만의 평균해면
4. 본 지도는 지적이 표시된 지형도 또는 지적선을 기준으로 작성하였음
5. 본 지도는 산림청장의 사전승인없이 복제, 국외반출, 임의개재, 편집을 할 수 없으며, 위반 시 관련법에 따라 처벌 받을 수 있음
6. 본 지도에 의하여 측량할 수 없음

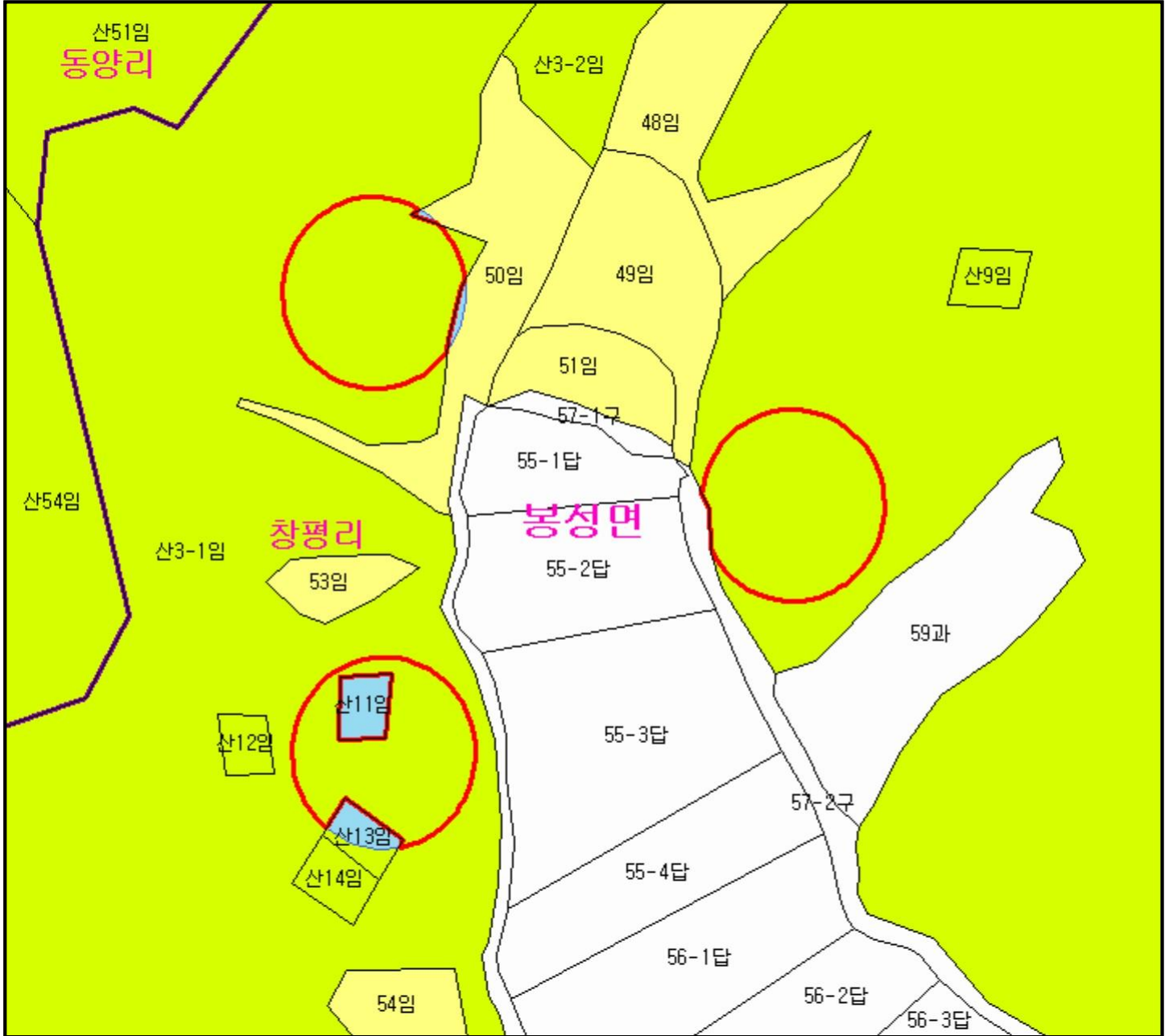


산시경보시스템  
(<http://flis.forestland.go.kr>)  
산림청 (<http://www.forest.go.kr>)

# 산 지구 분도

( 보전산지 변경지정 [ 공익용 ▶ 임업용 ] )

NJ52-14-5-023



## 범례

	공익용산지		지적선
	임업용산지		행정경계
	준보전산지		대상지역

지정권자 : 산림청장  
 고시일자 : 2016-07-20  
 고시번호 : 산림청고시 제2016-66호

- 비고 :
1. 측량의 기준 : 한국측지계
  2. 투영법 : 횡단 메르카토르도법(타원체는 베셀타원체)
  3. 높이의 기준 : 인천만의 평균해면
  4. 본 지도는 지적이 표시된 지형도 또는 지적선을 기준으로 작성하였음
  5. 본 지도는 산림청장의 사전승인없이 복제, 국외반출, 임의개재, 편집을 할 수 없으며, 위반 시 관련법에 따라 처벌 받을 수 있음
  6. 본 지도에 의하여 측량할 수 없음

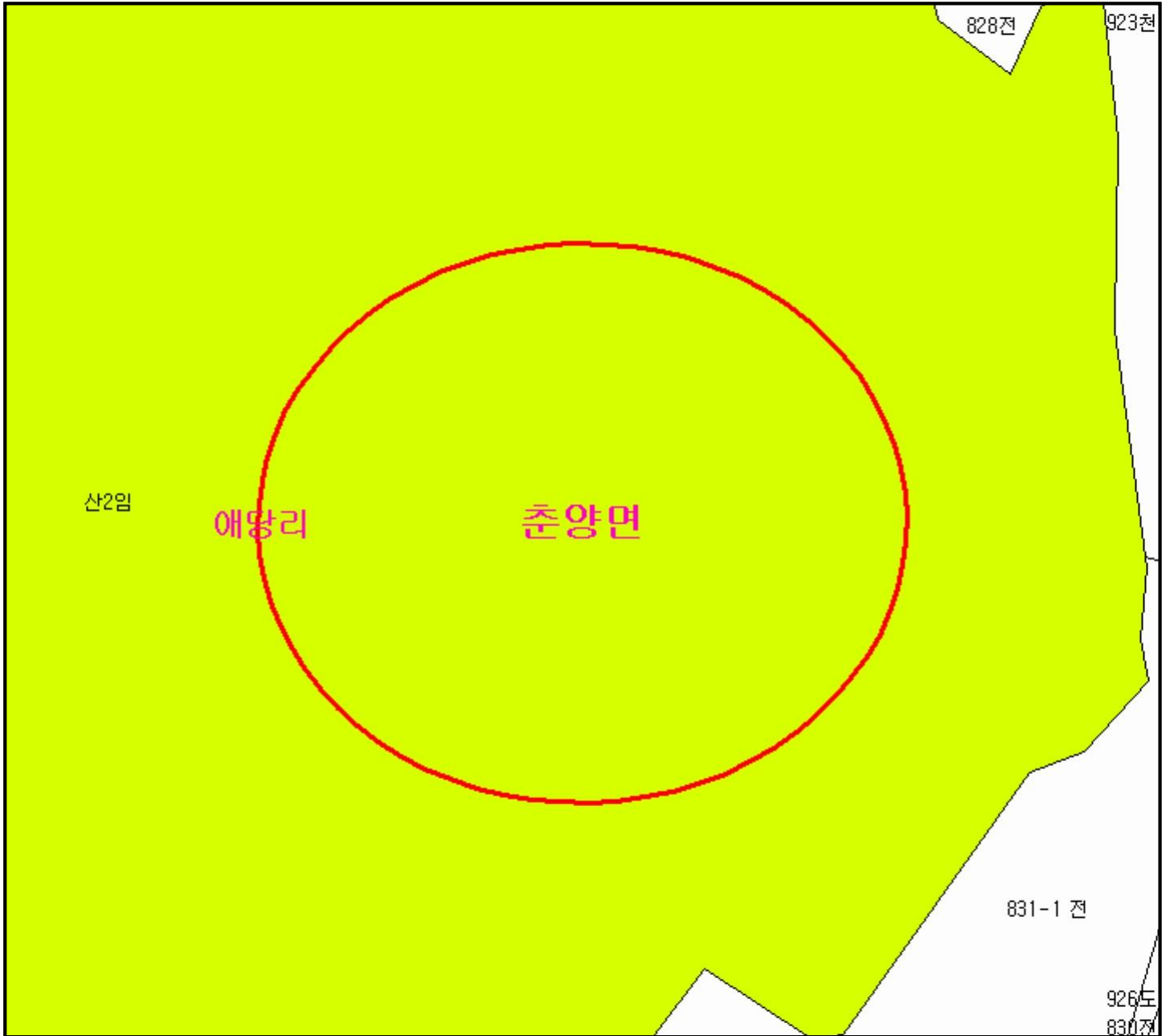


산시정보시스템  
 (http://flis.forestland.go.kr)  
 산림청 (http://www.forest.go.kr)

# 산 지구 분 도

( 보전산지 변경지정 [ 공익용 ▶ 임업용 ] )

NJ52-10-26-094



## 범 례

	공익용산지		지적선
	임업용산지		행정경계
	준보전산지		대상지역

지정권자 : 산림청장  
 고시일자 : 2016-07-20  
 고시번호 : 산림청고시 제2016-66호

- 비고 :
1. 측량의 기준 : 한국측지계
  2. 투영법 : 횡단 메르카토르도법(타원체는 베셀타원체)
  3. 높이의 기준 : 인천만의 평균해면
  4. 본 지도는 지적이 표시된 지형도 또는 지적선을 기준으로 작성하였음
  5. 본 지도는 산림청장의 사전승인없이 복제, 국외반출, 임의개재, 편집을 할 수 없으며, 위반 시 관련법에 따라 처벌 받을 수 있음
  6. 본 지도에 의하여 측량할 수 없음



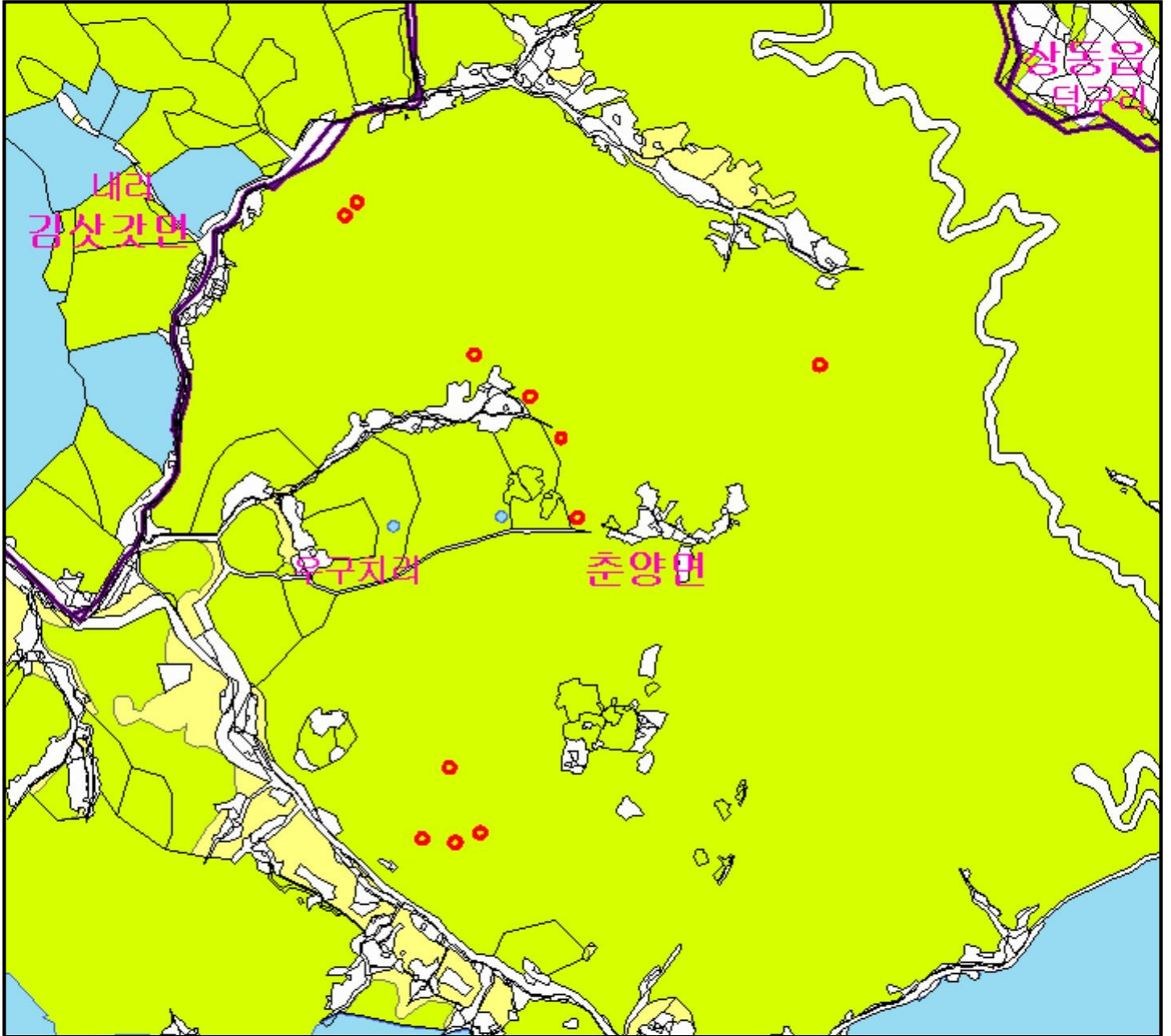
산시정보시스템  
 (<http://flis.forestland.go.kr>)  
 산림청 (<http://www.forest.go.kr>)

경상북도 봉화군 춘양면 아당리 일원

# 산 지 구 분 도

( 보전산지 변경지정 [ 공익용 ▶ 임업용 ] )

NJ52-10-26-062



## 범 례

	공익용산지		지적선
	임업용산지		행정경계
	준보전산지		대상지역

지정권자 : 산림청장  
 고시일자 : 2016-07-20  
 고시번호 : 산림청고시 제2016-66호

- 비고 :
1. 측량의 기준 : 한국측지계
  2. 투영법 : 횡단 메르카토르도법(타원체는 베셀타원체)
  3. 높이의 기준 : 인천만의 평균해면
  4. 본 지도는 지적이 표시된 지형도 또는 지적선을 기준으로 작성하였음
  5. 본 지도는 산림청장의 사전승인없이 복제, 국외반출, 임의개재, 편집을 할 수 없으며, 위반 시 관련법에 따라 처벌 받을 수 있음
  6. 본 지도에 의하여 측량할 수 없음

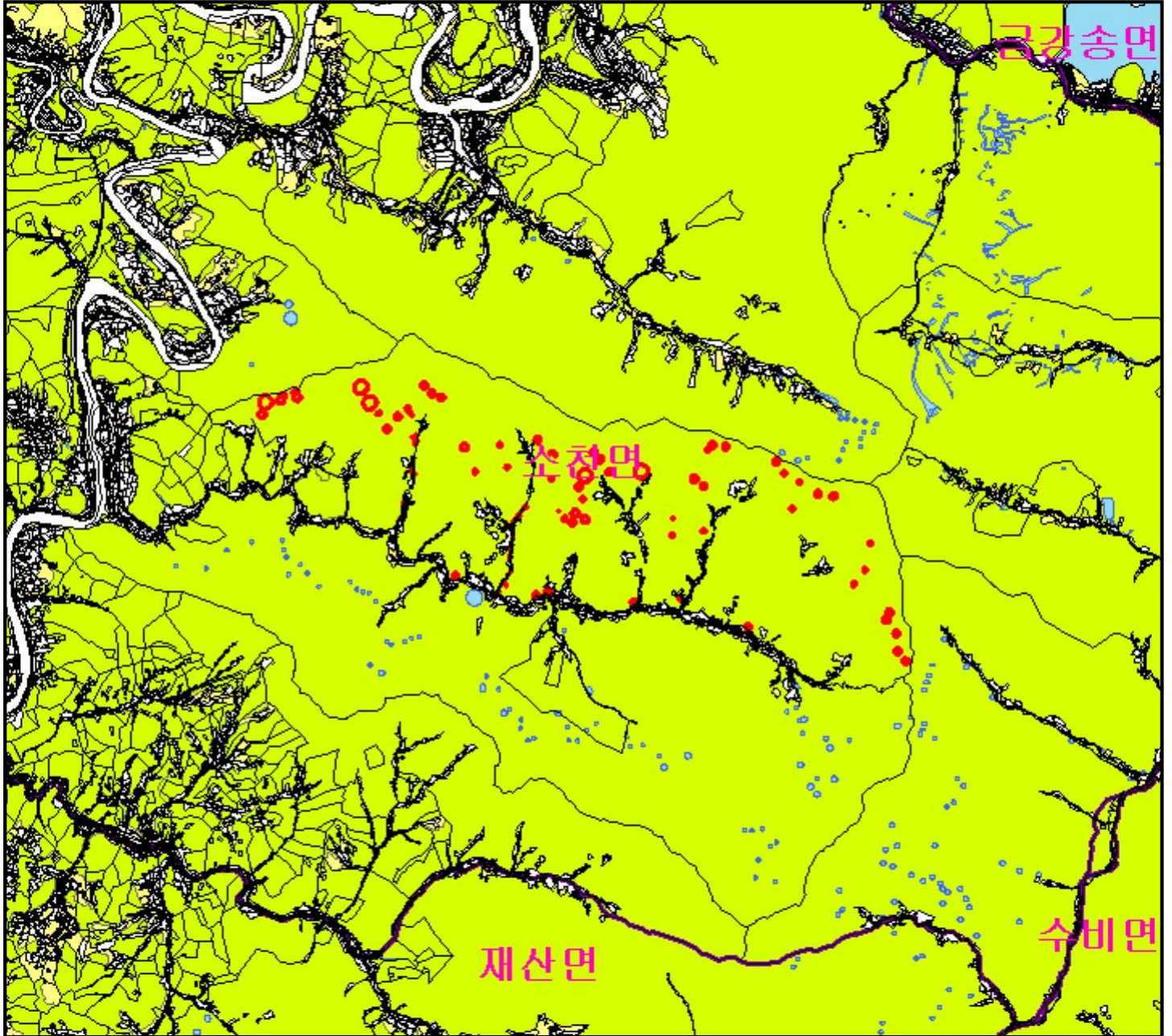


산시정보시스템  
 (<http://flis.forestland.go.kr>)  
 산림청 (<http://www.forest.go.kr>)

# 산 지구 분 도

( 보전산지 변경지정 [ 공익용 ▶ 임업용 ] )

NJ52-14-6-044



## 범 례

	공익용산지		지적선
	임업용산지		행정경계
	준보전산지		대상지역

지정권자 : 산림청장  
 고시일자 : 2016-07-20  
 고시번호 : 산림청고시 제2016-66호

- 비고 :
1. 측량의 기준 : 한국측지계
  2. 투영법 : 횡단 메르카토르도법(타원체는 베셀타원체)
  3. 높이의 기준 : 인천만의 평균해면
  4. 본 지도는 지적이 표시된 지형도 또는 지적선을 기준으로 작성하였음
  5. 본 지도는 산림청장의 사전승인없이 복제, 국외반출, 임의개재, 편집을 할 수 없으며, 위반 시 관련법에 따라 처벌 받을 수 있음
  6. 본 지도에 의하여 측량할 수 없음



산시정보시스템  
 (<http://flis.forestland.go.kr>)  
 산림청 (<http://www.forest.go.kr>)



# 산 지구 분 도

( 보전산지 변경지정 [ 공익용 ▶ 임업용 ] )

NI52-2-12-096



## 범 례

	공익용산지		지적선
	임업용산지		행정경계
	준보전산지		대상지역

지정권자 : 산림청장

고시일자 : 2016-07-20

고시번호 : 산림청고시 제2016-66호

비고 :

1. 측량의 기준 : 한국측지계
2. 투영법 : 횡단 메르카토르도법(타원체는 베셀타원체)
3. 높이의 기준 : 인천만의 평균해면
4. 본 지도는 지적이 표시된 지형도 또는 지적선을 기준으로 작성하였음
5. 본 지도는 산림청장의 사전승인없이 복제, 국외반출, 임의개재, 편집을 할 수 없으며, 위반 시 관련법에 따라 처벌 받을 수 있음
6. 본 지도에 의하여 측량할 수 없음



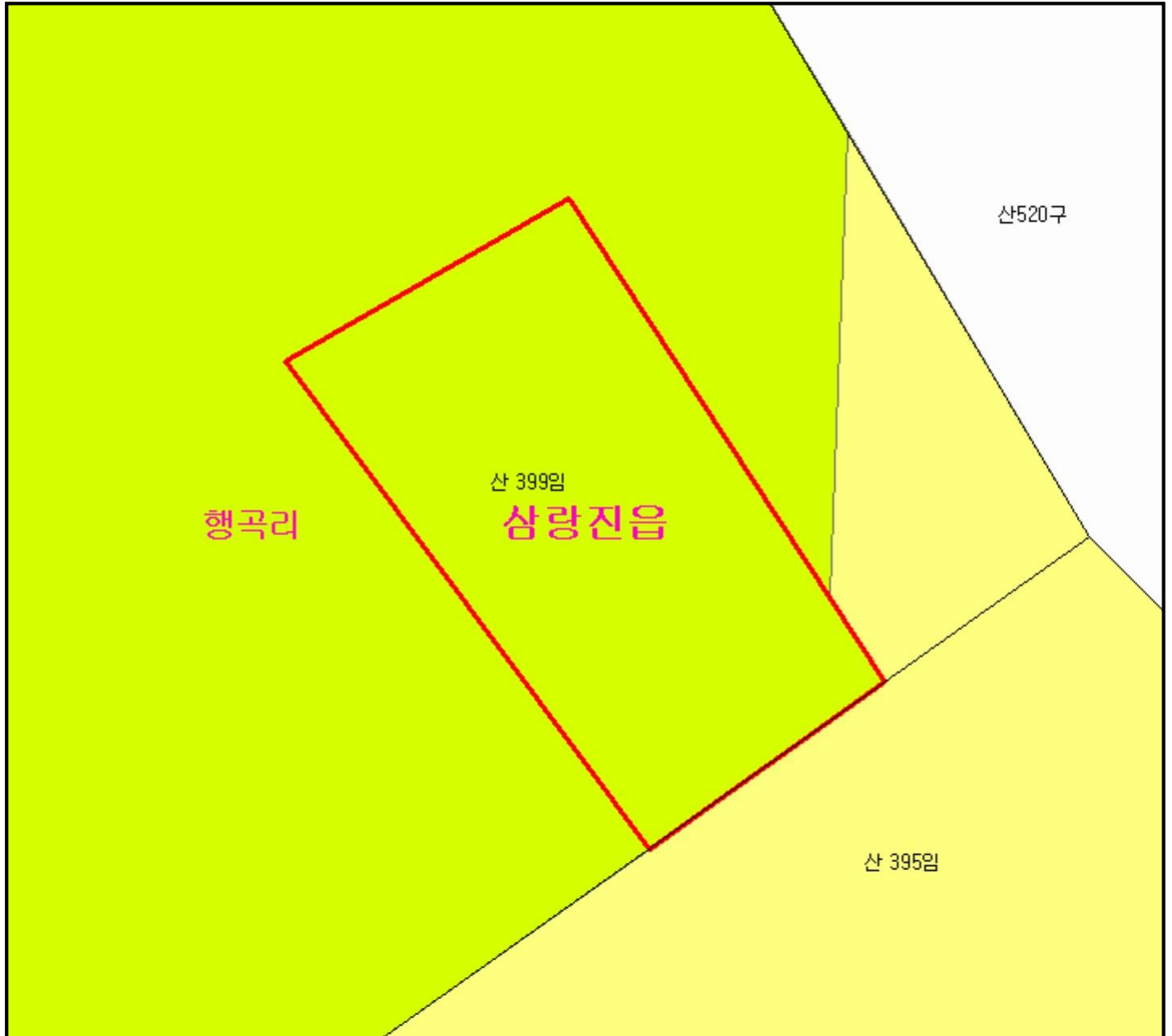
산시정보시스템  
(<http://flis.forestland.go.kr>)  
산림청 (<http://www.forest.go.kr>)

경상남도 밀양시 단장면 태룡리 일원

# 산 지 구 분 도

( 보전산지 변경지정 [ 공익용 ▶ 임업용 ] )

NI52-2-19-026



## 범 례

	공익용산지		지적선
	임업용산지		행정경계
	준보전산지		대상지역

지정권자 : 산림청장  
 고시일자 : 2016-07-20  
 고시번호 : 산림청고시 제2016-66호

- 비고 :
- 1.측량의 기준 : 한국측지계
  - 2.투영법 : 횡단 메르카토르도법(타원체는 베셀타원체)
  - 3.높이의 기준 : 인천만의 평균해면
  - 4.본 지도는 지적이 표시된 지형도 또는 지적선을 기준으로 작성하였음
  - 5.본 지도는 산림청장의 사전승인없이 복제, 국외반출, 임의개재, 편집을 할 수 없으며, 위반 시 관련법에 따라 처벌 받을 수 있음
  - 6.본 지도에 의하여 측량할 수 없음



산시정보시스템  
 (<http://flis.forestland.go.kr>)  
 산림청 (<http://www.forest.go.kr>)