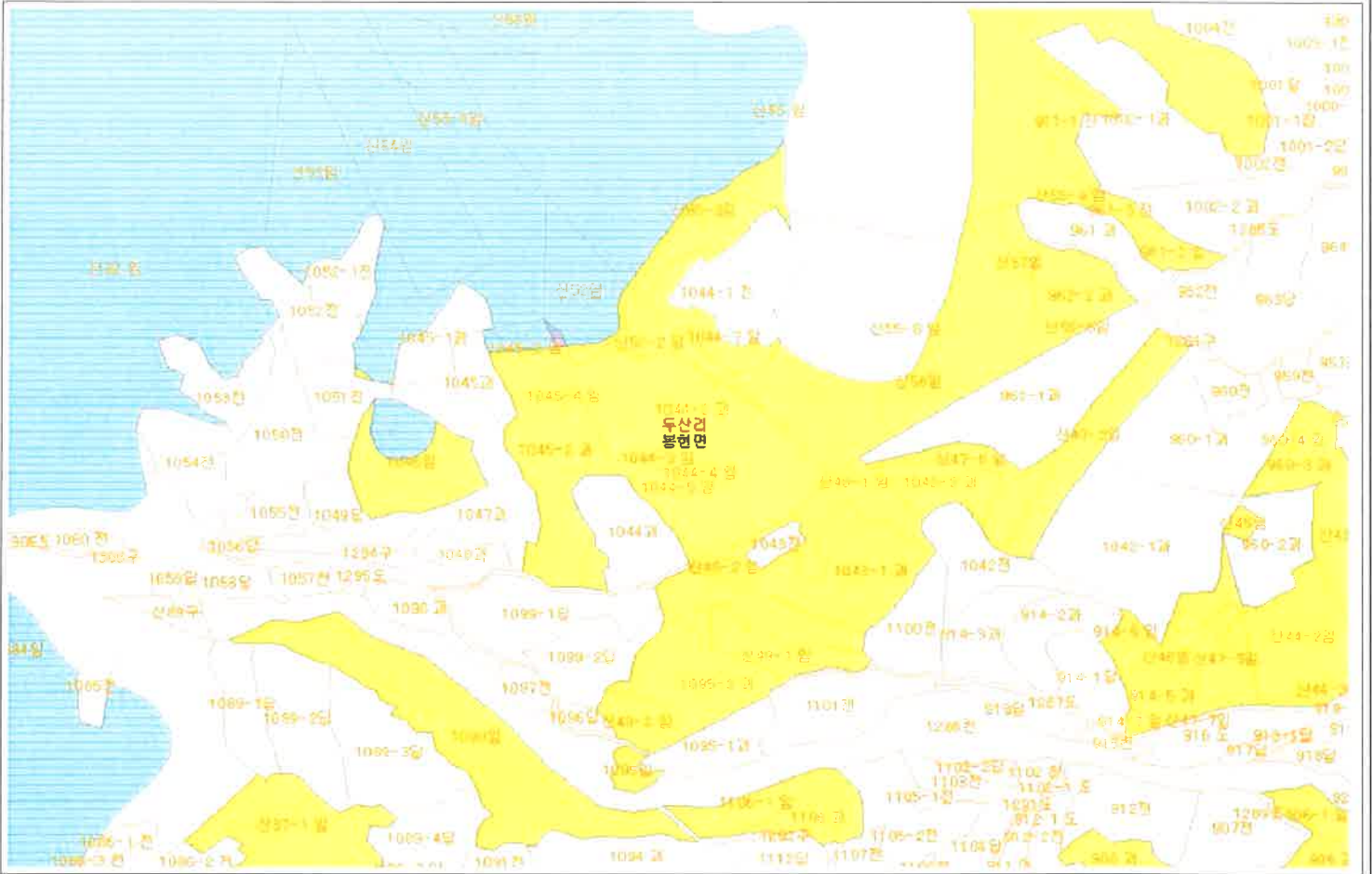


# 산 지 구 분 도

(보전산지해제 : 공익용 ▶ 준보전)

단양060 NJ52-14-3-060



## 범 례

	공익용 산지		지적선
	임업용 산지		행정경계
	준보전 산지		대상지역

지정권자 : 영주시장

고시일자 : 2013년 7월 19일

고시번호 : 영주시 고시 제2013-588호

비고 :

1. 측량의 기준 : 한국측지계
2. 투영법 : 횡단 메르카토르도법(타원체는 베셀타원체)
3. 높이의 기준 : 인천만의 평균해면
4. 본 지도는 지적이 표시된 수치지형도 또는 지적선을 기준으로 작성하였음
5. 본 지도는 산림청장의 사전승인없이 복제, 국외 반출, 임의개제, 편집을 할수 없으며, 위반 시 관련법에 따라 처벌 받을 수 있음.
6. 본 지도에 의하여 측량할 수 없음

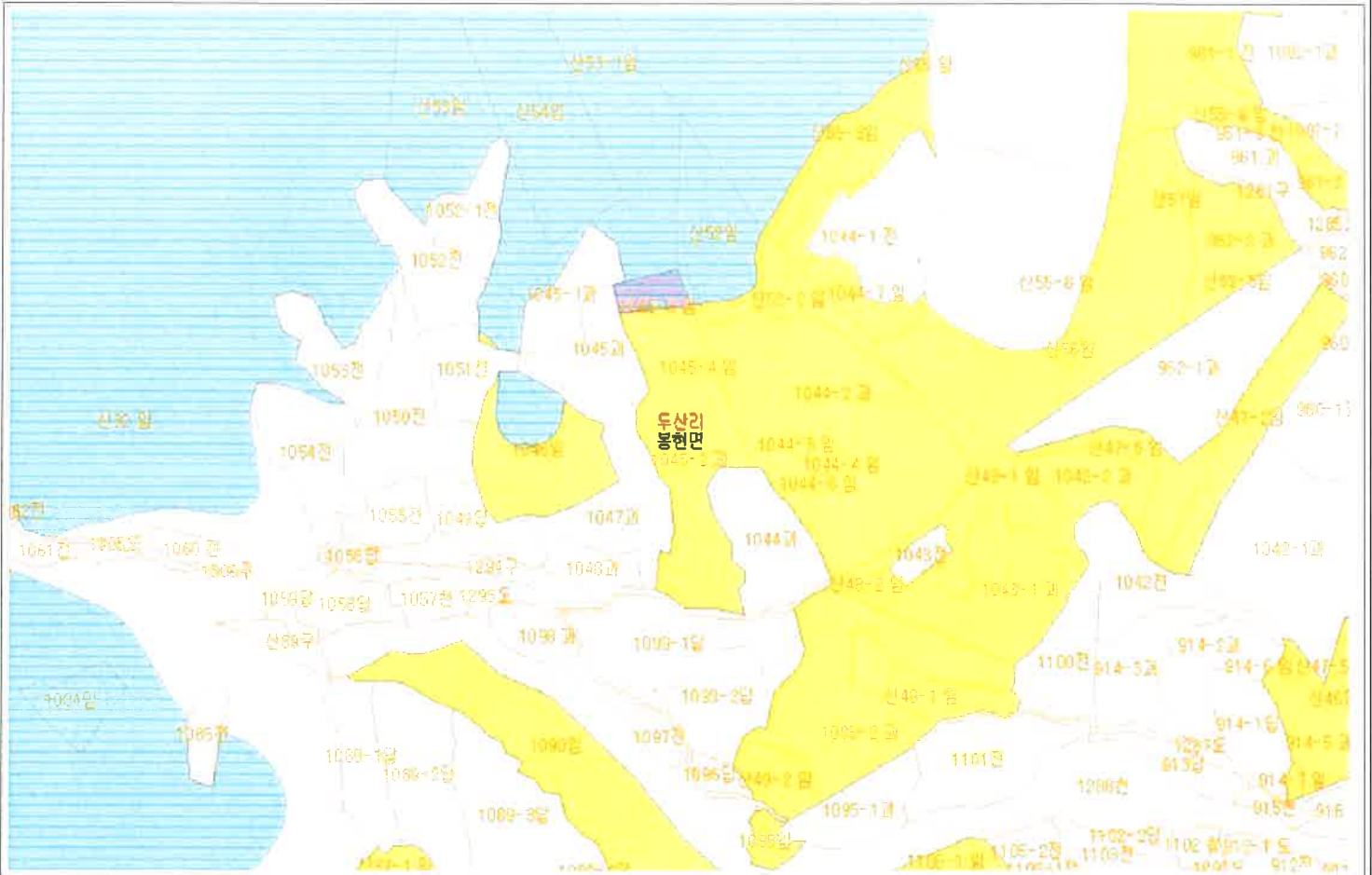


산지정보시스템  
<http://www.forestland.go.kr>  
 산림청  
<http://www.forest.go.kr>

# 산지 구분도

(보전산지해제 : 공익용 ▶ 준보전)

단양060 NJ52-14-3-060



## 범례

	공익용 산지		지적선
	임업용 산지		행정경계
	준보전 산지		대상지역

지정권자 : 영주시장

고시일자 : 2013년 7월 19일

고시번호 : 영주시 고시 제2013-588호

비고 :

1. 측량의 기준 : 한국측지계
2. 투영법 : 횡단 메르카토르도법(타원체는 베셀타원체)
3. 높이의 기준 : 인천만의 평균해면
4. 본 지도는 지적이 표시된 수치지형도 또는 지적선을 기준으로 작성하였음
5. 본 지도는 산림청장의 사전승인없이 복제, 국외 반출, 임의계제, 편집을 할수 없으며, 위반 시 관련법에 따라 처벌 받을 수 있음.
6. 본 지도에 의하여 측량할 수 없음



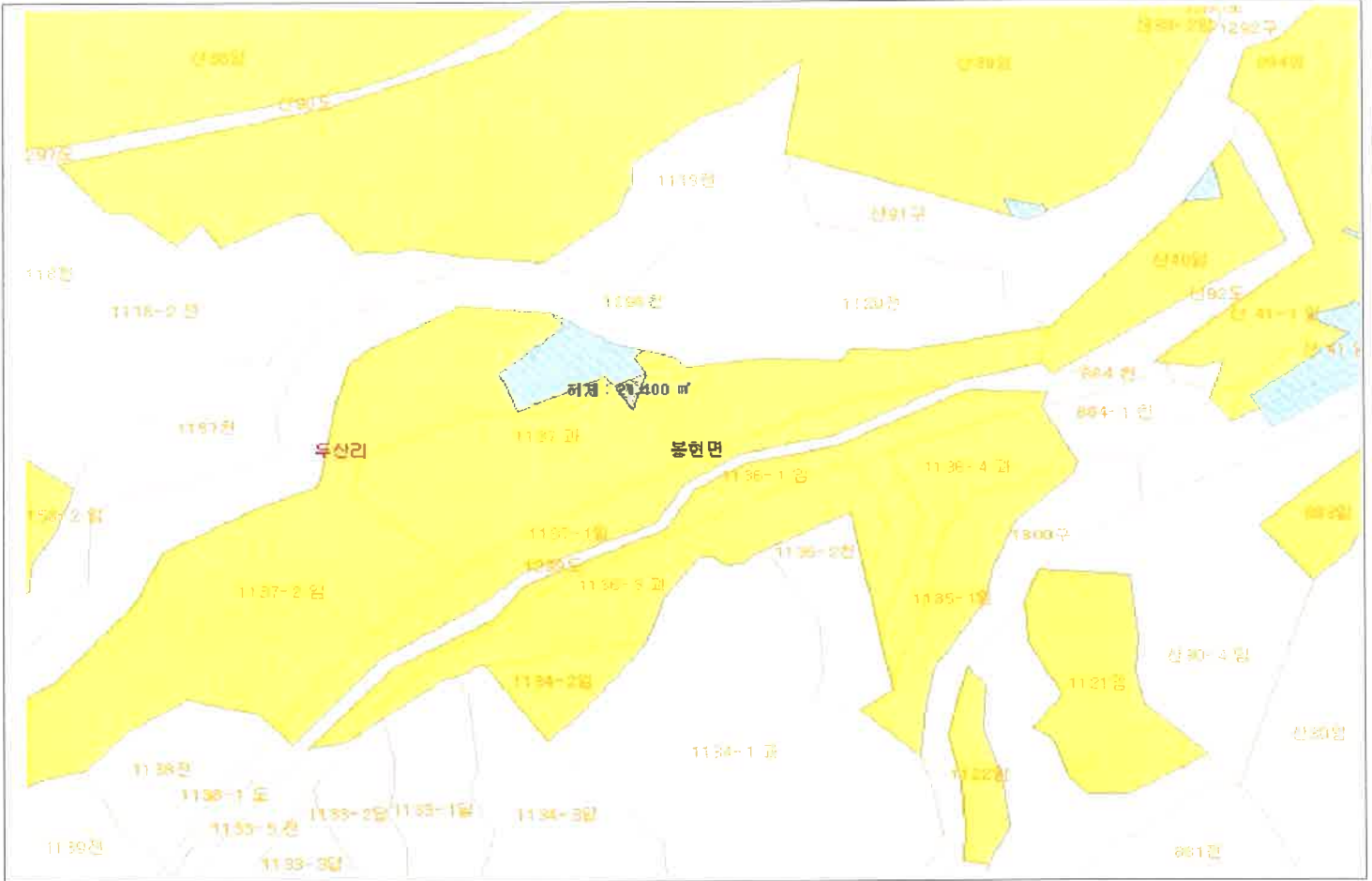
산지정보시스템  
<http://www.forestland.go.kr>  
 산림청  
<http://www.forest.go.kr>

영주시 봉현면 두산리 1045-2







# 산지 구분도

(보전산지해제 : 공익용 ▶ 준보전)

단양060 NJ52-14-3-060



## 범례

	공익용 산지		지적선
	임업용 산지		행정경계
	준보전 산지		대상지역

지정권자 : 영주시장

고시일자 : 2013년 7월 19일

고시번호 : 영주시 고시 제2013-588호

비고 :

1. 측량의 기준 : 한국측지계
2. 투영법 : 횡단 메르카토르도법(타원체는 베셀타원체)
3. 높이의 기준 : 인천만의 평균해면
4. 본 지도는 지적이 표시된 수치지형도 또는 지적선을 기준으로 작성하였음
5. 본 지도는 산림청장의 사전승인없이 복제, 국외 반출, 임의개제, 편집을 할수 없으며, 위반 시 관련법에 따라 처벌 받을 수 있음.
6. 본 지도에 의하여 측량할 수 없음



산지정보시스템  
<http://www.forestland.go.kr>  
 산림청  
<http://www.forest.go.kr>

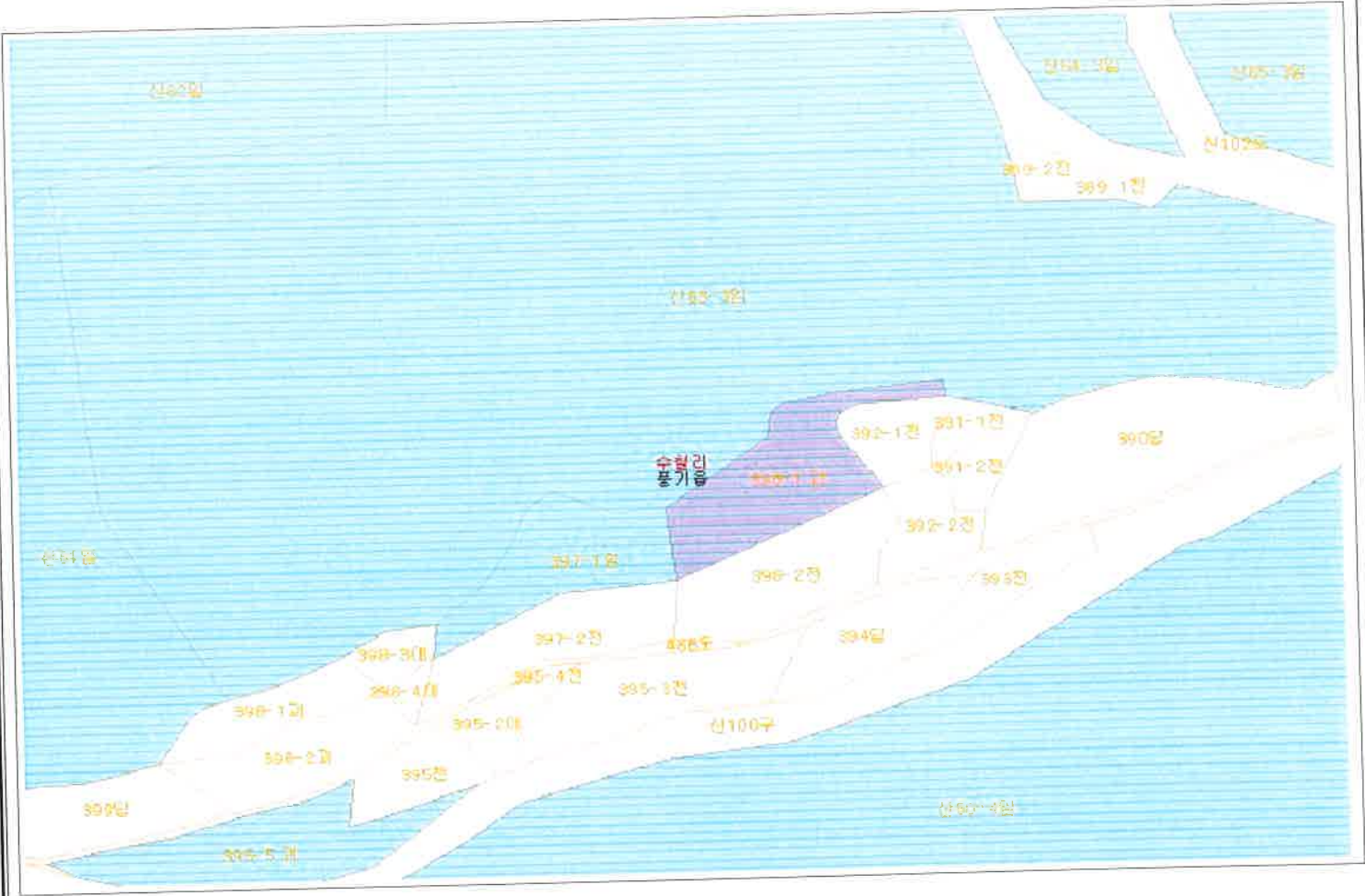
영주시 봉현면 두산리 1137









# 산지구분도

(보전산지해제 : 공익용 ▶ 준보전)

단양049 NJ52-14-3-049



## 범례

	공익용 산지		지적선
	업역용 산지		행정경계
	준보전 산지		대상지역

지정권자 : 영주시장

고시일자 : 2013년 7월 19일

고시번호 : 영주시 고시 제2013-588호

비고 :

1. 측량의 기준 : 한국측지계
2. 투영법 : 횡단 메르카토르도법(타원체는 베셀타원체)
3. 높이의 기준 : 인천만의 평균해면
4. 본 지도는 지적이 표시된 수치지형도 또는 지적선을 기준으로 작성하였음
5. 본 지도는 산림정장의 사전승인없이 복제, 국외 반출, 임의개재, 편집을 할수 없으며, 위반 시 관련법에 따라 처벌 받을 수 있음.
6. 본 지도에 의하여 측량할 수 없음



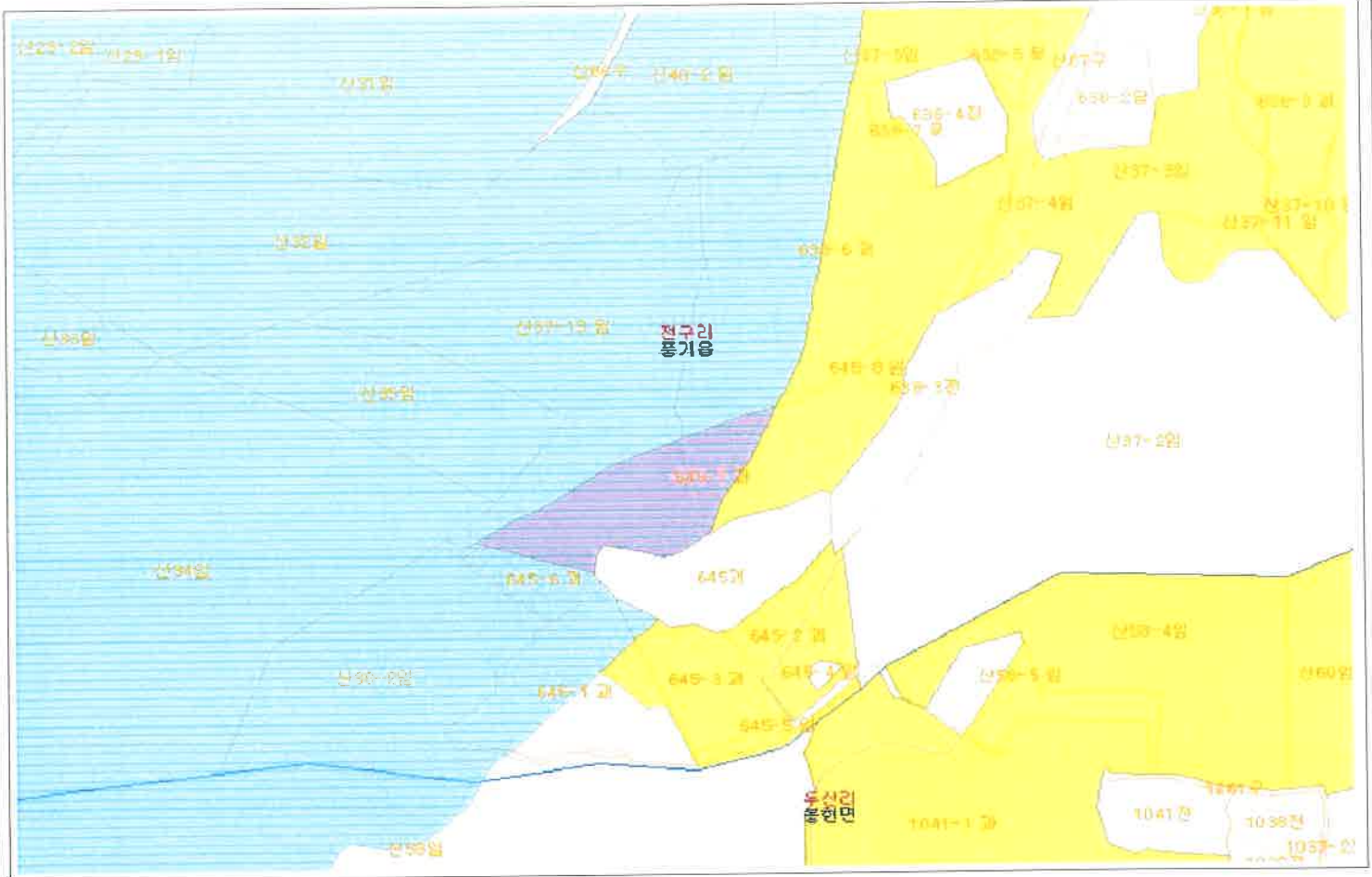
산지정보시스템  
<http://www.forestland.go.kr>  
 산림청  
<http://www.forest.go.kr>

영주시 풍기읍 수철리 396-1







# 산지 구분도

(보전산지해제 : 공익용 ▶ 준보전)

단양060 NJ52-14-3-060



### 범례

	공익용 산지		지적선
	임업용 산지		행정경계
	준보전 산지		대상지역

지정권자 : 영주시장

고시일자 : 2013년 7월 19일

고시번호 : 영주시 고시 제2013-588호

비고 :

1. 측량의 기준 : 한국측지계
2. 투영법 : 황단 메르카토르도법(타원체는 베셀타원체)
3. 높이의 기준 : 인천만의 평균해면
4. 본 지도는 지적이 표시된 수치지형도 또는 지적선을 기준으로 작성하였음
5. 본 지도는 산림청장의 사전승인없이 복제, 국외 반출, 임의개제, 편집을 할수 없으며, 위반 시 관련법에 따라 처벌 받을 수 있음.
6. 본 지도에 의하여 측량할 수 없음



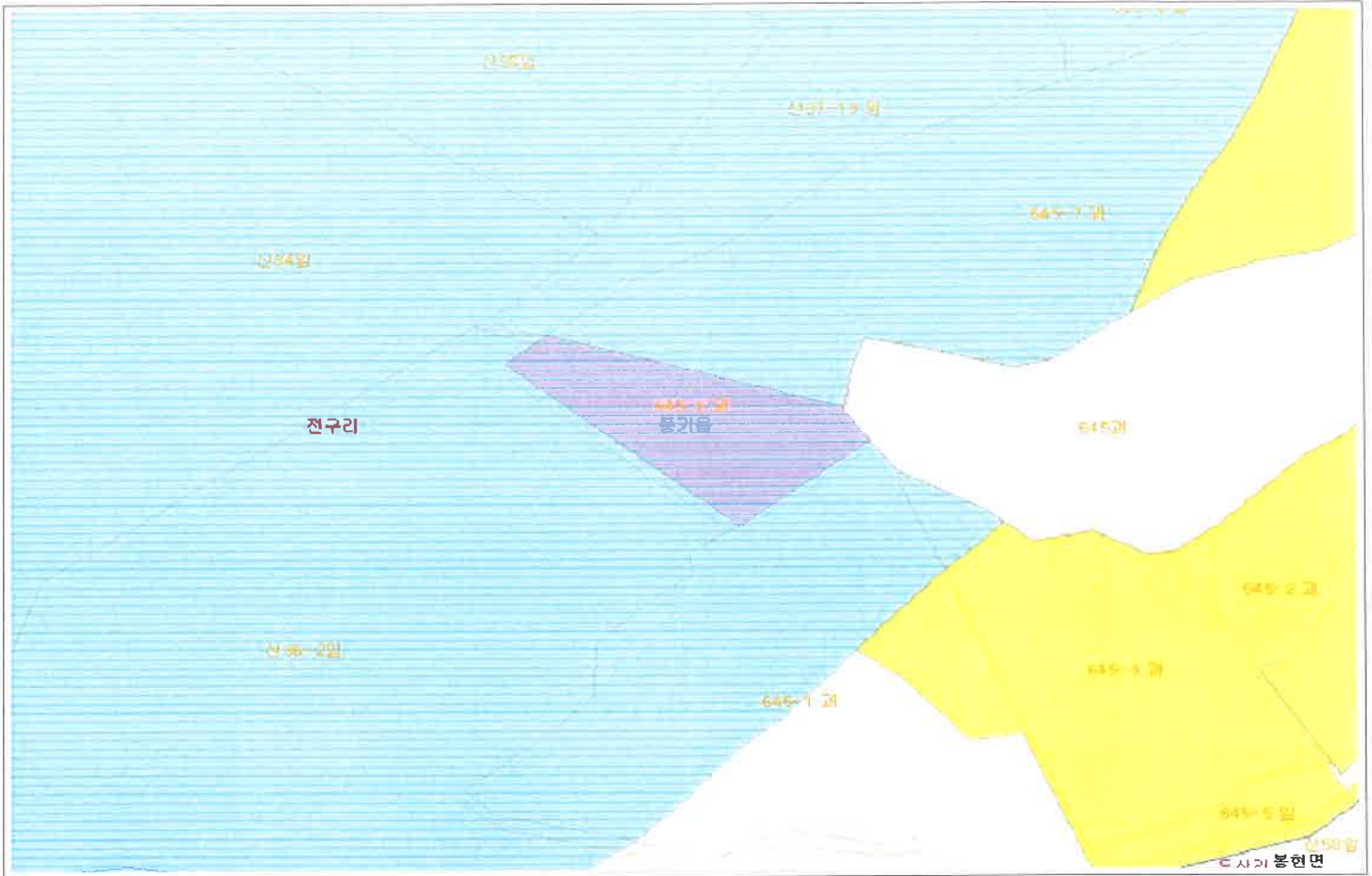
산지정보시스템  
<http://www.forestian.ljg.kr>  
 산림청  
<http://www.forest.go.kr>

영주시 풍기읍 전구리 645-7

# 산지 구분도

(보전산지해제 : 공익용 ▶ 준보전)

단양060 NJ52-14-3-060



## 범례

	공익용 산지		지적선
	임업용 산지		행정경계
	준보전 산지		대상지역

지정권자 : 영주시장

고시일자 : 2013년 7월 19일

고시번호 : 영주시 고시 제2013-588호

비고 :

1. 측량의 기준 : 한국측지계
2. 투영법 : 횡단 메르카토르도법(타원체는 베셀타원체)
3. 높이의 기준 : 인천만의 평균해면
4. 본 지도는 지적이 표시된 수치지형도 또는 지적선을 기준으로 작성하였음
5. 본 지도는 산림청장의 사전승인없이 복제, 국외 반출, 임의개제, 편집을 할수 없으며, 위반 시 관련법에 따라 처벌 받을 수 있음.
6. 본 지도에 의하여 측량할 수 없음



산지정보시스템  
<http://www.forestland.go.kr>  
 산림청  
<http://www.forest.go.kr>

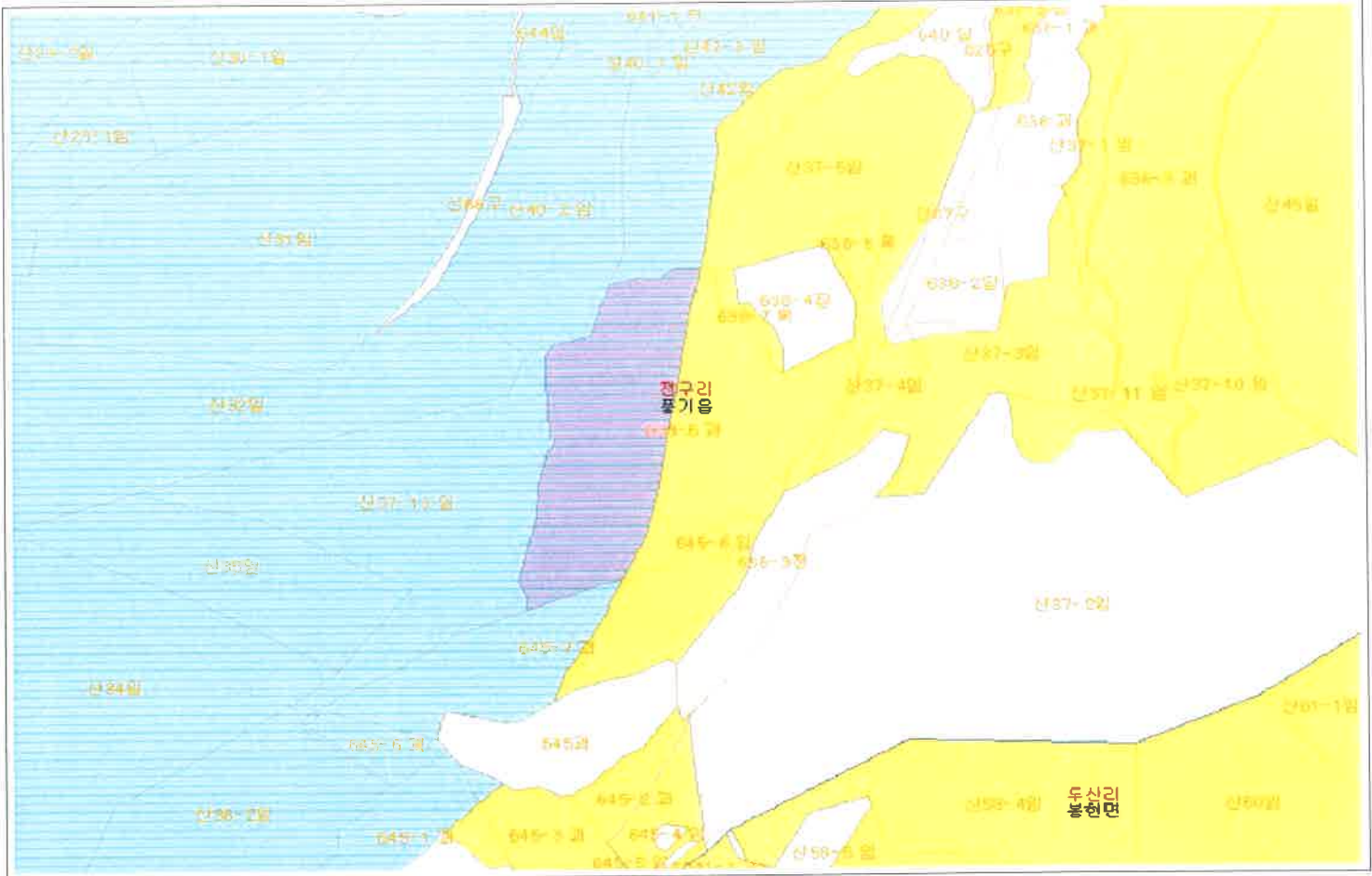
영주시 풍기읍 전구리 645-6



# 산지 구분도

(보전산지해제 : 공익용 ▶ 준보전)

단양060 NJ52-14-3-060



## 범례

	공익용 산지		지적선
	임업용 산지		행정경계
	준보전 산지		대상지역

지정권자 : 영주시장

고시일자 : 2013년 7월 19일

고시번호 : 영주시 고시 제2013-588호

비고 :

1. 측량의 기준 : 한국측지계
2. 투영법 : 횡단 메르카토르도법(타원체는 베셀타원체)
3. 높이의 기준 : 인천만의 평균해면
4. 본 지도는 지적이 표시된 수치지형도 또는 지적선을 기준으로 작성하였음
5. 본 지도는 산림청장의 사전승인없이 복제, 국외 반출, 임의제재, 편집을 할수 없으며, 위반 시 관련법에 따라 처벌 받을 수 있음.
6. 본 지도에 의하여 측량할 수 없음



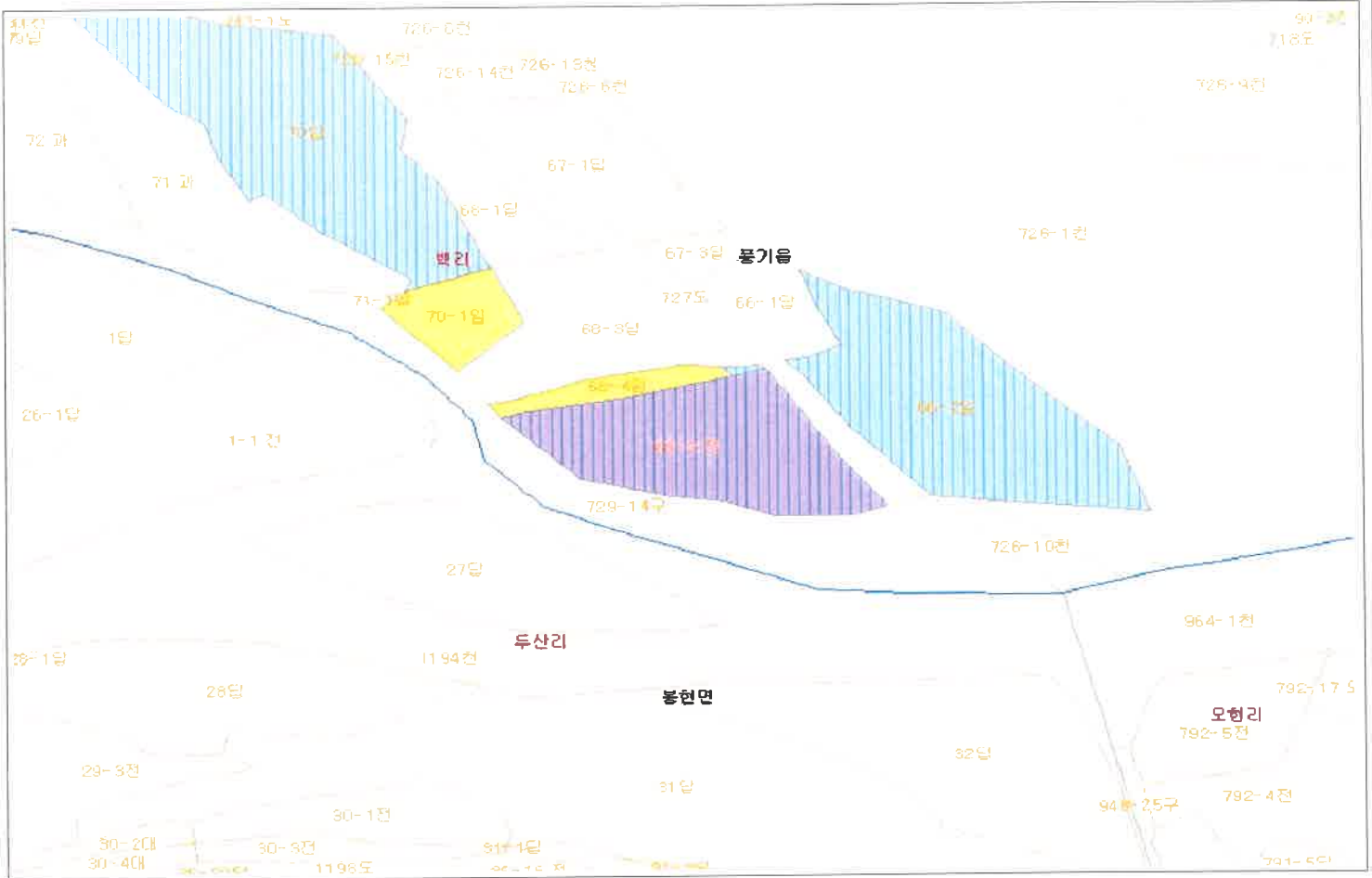
산지정보시스템  
(<http://www.forestland.go.kr>)  
산림청  
(<http://www.forest.go.kr>)

영주시 풍기읍 전구리 638-6






# 산지 구분도

(보전산지해제 : 공익용 ▶ 준보전)

영주051 NJ52-14-4-051



### 범례

	공익용 산지		지적선
	임업용 산지		행정경계
	준보전 산지		대상지역

지정권자 : 영주시장

고시일자 : 2013년 7월 19일

고시번호 : 영주시 고시 제2013-588호

비고 :

1. 측량의 기준 : 한국측지계
2. 투영법 : 횡단 메르카토르도법(타원체는 베셀타원체)
3. 높이의 기준 : 인천만의 평균해면
4. 본 지도는 지적이 표시된 수치지형도 또는 지적선을 기준으로 작성하였음
5. 본 지도는 산림청장의 사전승인없이 복제, 국외 반출, 임의개제, 편집을 할수 없으며, 위반 시 관련법에 따라 처벌 받을 수 있음.
6. 본 지도에 의하여 측량할 수 없음



산지정보시스템  
(<http://www.forestland.go.kr>)  
산림청  
(<http://www.forest.go.kr>)

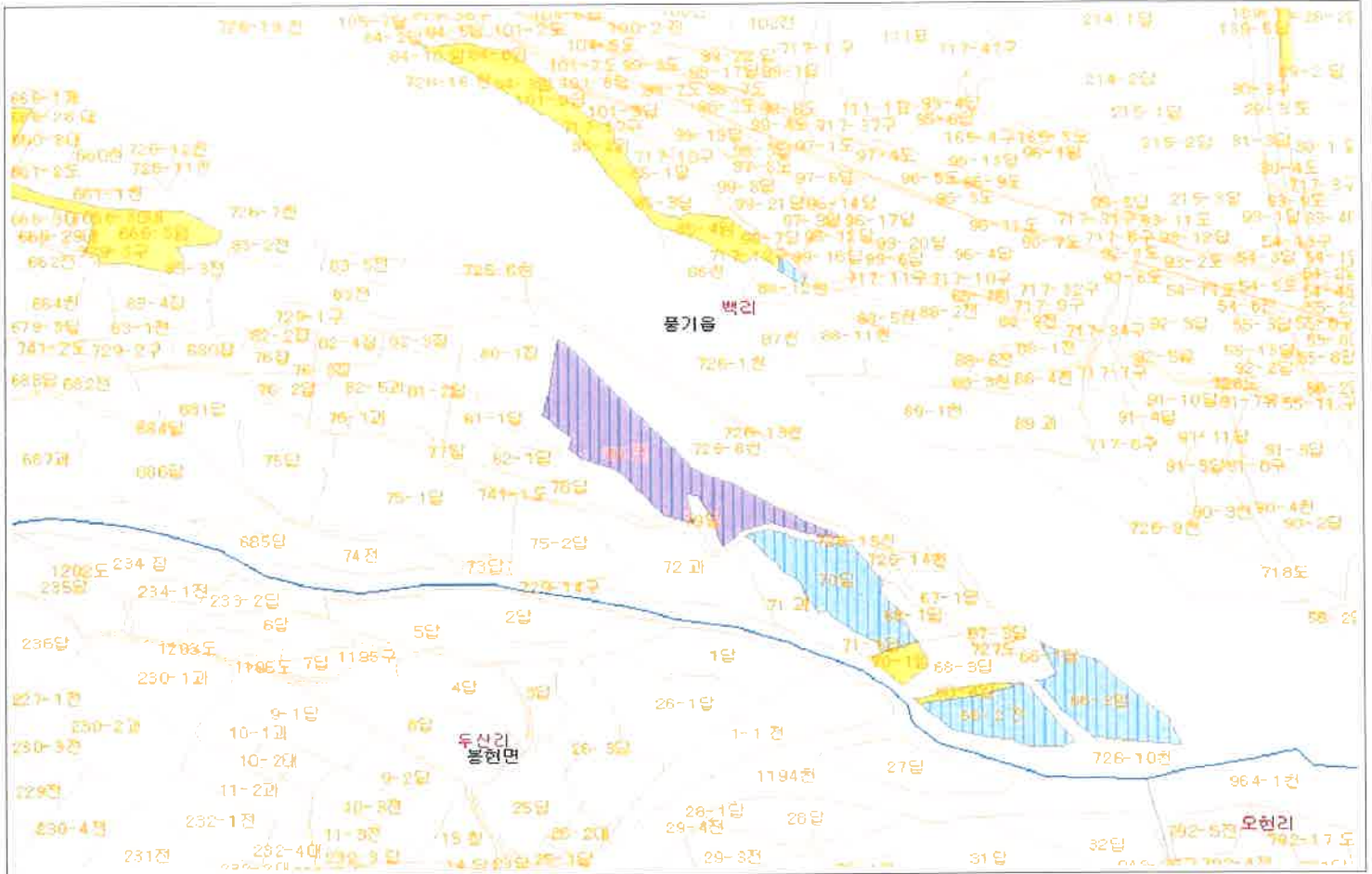
영주시 풍기읍 백리 68-2



# 산지 구분도

(보전산지해제 : 공익용 ▶ 준보전)

영주051 NJ52-14-4-051



## 범례

	공익용 산지		지적선
	임업용 산지		행정경계
	준보전 산지		대상지역

지정권자 : 영주시장

고시일자 : 2013년 7월 19일

고시번호 : 영주시 고시 제2013-588호

비고 :

1. 측량의 기준 : 한국측지계
2. 투영법 : 횡단 메르카토르도법(타원체는 베셀타원체)
3. 높이의 기준 : 인천만의 평균해면
4. 본 지도는 지적이 표시된 수치지형도 또는 지적선을 기준으로 작성하였음
5. 본 지도는 산림청장의 사전승인없이 복제, 국외 반출, 임의제재, 편집을 할수 없으며, 위반 시 관련법에 따라 처벌 받을 수 있음.
6. 본 지도에 의하여 측량할 수 없음

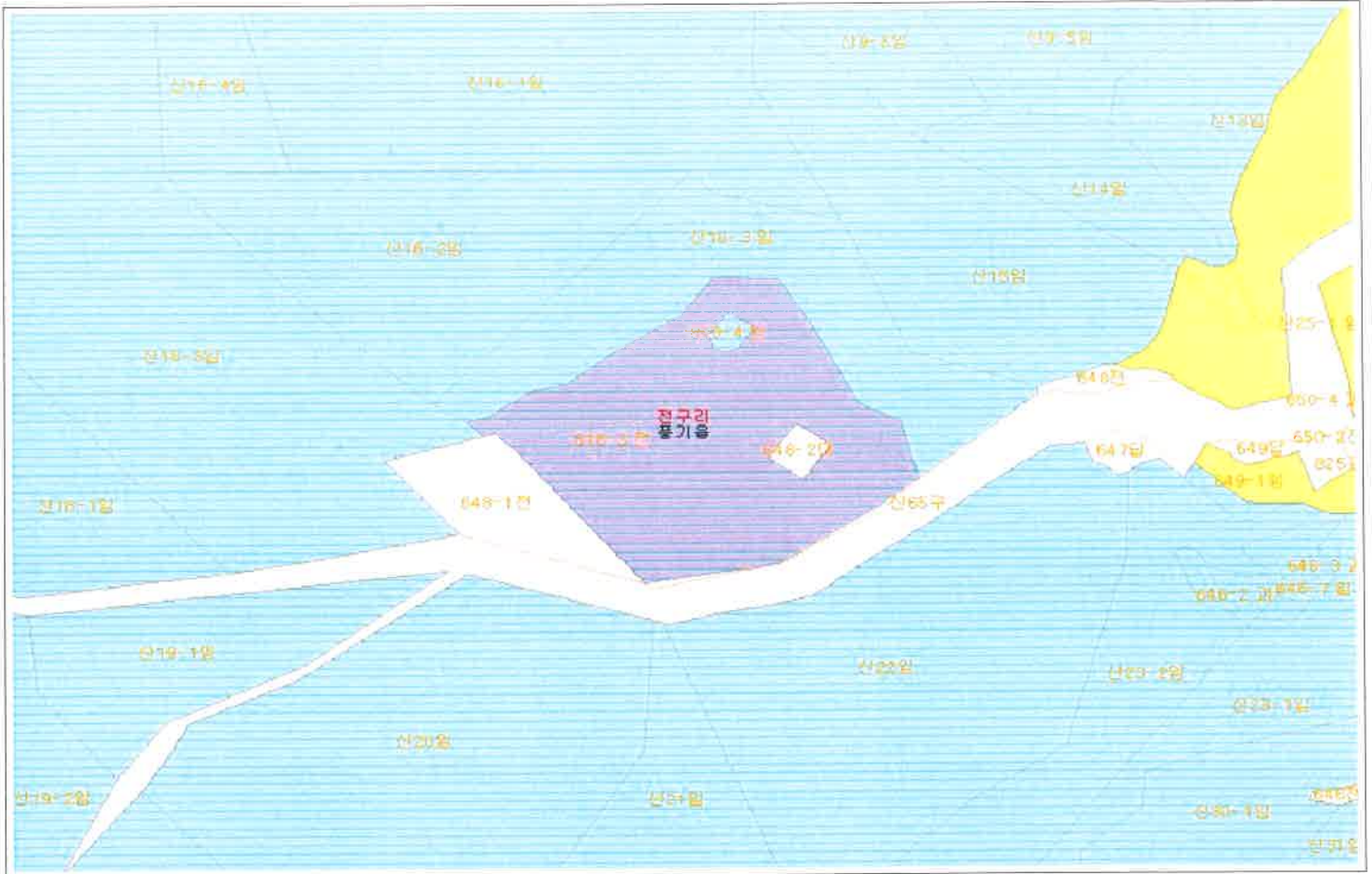


산지정보시스템  
<http://www.forestland.go.kr>  
 산림청  
<http://www.forest.go.kr>






# 산지 구분도

(보전산지해제 : 공익용 ▶ 준보전)

단양060 NJ52-14-3-060



## 범례

	공익용 산지		지적선
	임업용 산지		행정경계
	준보전 산지		대상지역

지정권자 : 영주시장

고시일자 : 2013년 7월 19일

고시번호 : 영주시 고시 제2013-588호

비고 :

1. 측량의 기준 : 한국측지계
2. 투영법 : 횡단 메르카토르도법(타원체는 베셀타원체)
3. 높이의 기준 : 인천만의 평균해면
4. 본 지도는 지적이 표시된 수치지형도 또는 지적선을 기준으로 작성하였음
5. 본 지도는 산림청장의 사전승인없이 복제, 국외 반출, 임의개재, 편집을 할수 없으며, 위반 시 관련법에 따라 처벌 받을 수 있음.
6. 본 지도에 의하여 측량할 수 없음



산지정보시스템  
<http://www.forestland.go.kr>  
 산림청  
<http://www.forest.go.kr>

영주시 풍기읍 전구리 648-3

# 산지 구분도

(보전산지해제 : 공익용 ▶ 준보전)

영주031 NJ52-14-4-031



## 범례

	공익용 산지		지적선
	임업용 산지		행정경계
	준보전 산지		대상지역

지정권자 : 영주시장

고시일자 : 2013년 7월 19일

고시번호 : 영주시 고시 제2013-588호

비고 :

1. 측량의 기준 : 한국측지계
2. 투영법 : 횡단 메르카토르도법(타원체는 베셀타원체)
3. 높이의 기준 : 인천만의 평균해면
4. 본 지도는 지적이 표시된 수치지형도 또는 지적산을 기준으로 작성하였음
5. 본 지도는 산림청장의 사전승인없이 복제, 국외 반출, 임의게재, 편집을 할수 없으며, 위반 시 관련법에 따라 처벌 받을 수 있음.
6. 본 지도에 의하여 측량할 수 없음



산지정보시스템  
<http://www.forestland.go.kr>  
 산림청  
<http://www.forest.go.kr>

영주시 풍기읍 삼가리 54-1





# 산지 구분도

(보전산지해제 : 공익용 ▶ 준보전)

단양040 NJ52-14-3-040



## 범례

	공익용 산지		지적선
	임업용 산지		행정경계
	준보전 산지		대상지역

지정권자 : 영주시장

고시일자 : 2013년 7월 19일

고시번호 : 영주시 고시 제2013-588호

비고 :

1. 측량의 기준 : 한국측지계
2. 투영법 : 횡단 메르카토르도법(타원체는 베셀타원체)
3. 높이의 기준 : 인천만의 평균해면
4. 본 지도는 지적이 표시된 수치지형도 또는 지적선을 기준으로 작성하였음
5. 본 지도는 산림청장의 사전승인없이 복제, 국외 반출, 임의개제, 편집을 할수 없으며, 위반 시 관련법에 따라 처벌 받을 수 있음.
6. 본 지도에 의하여 측량할 수 없음



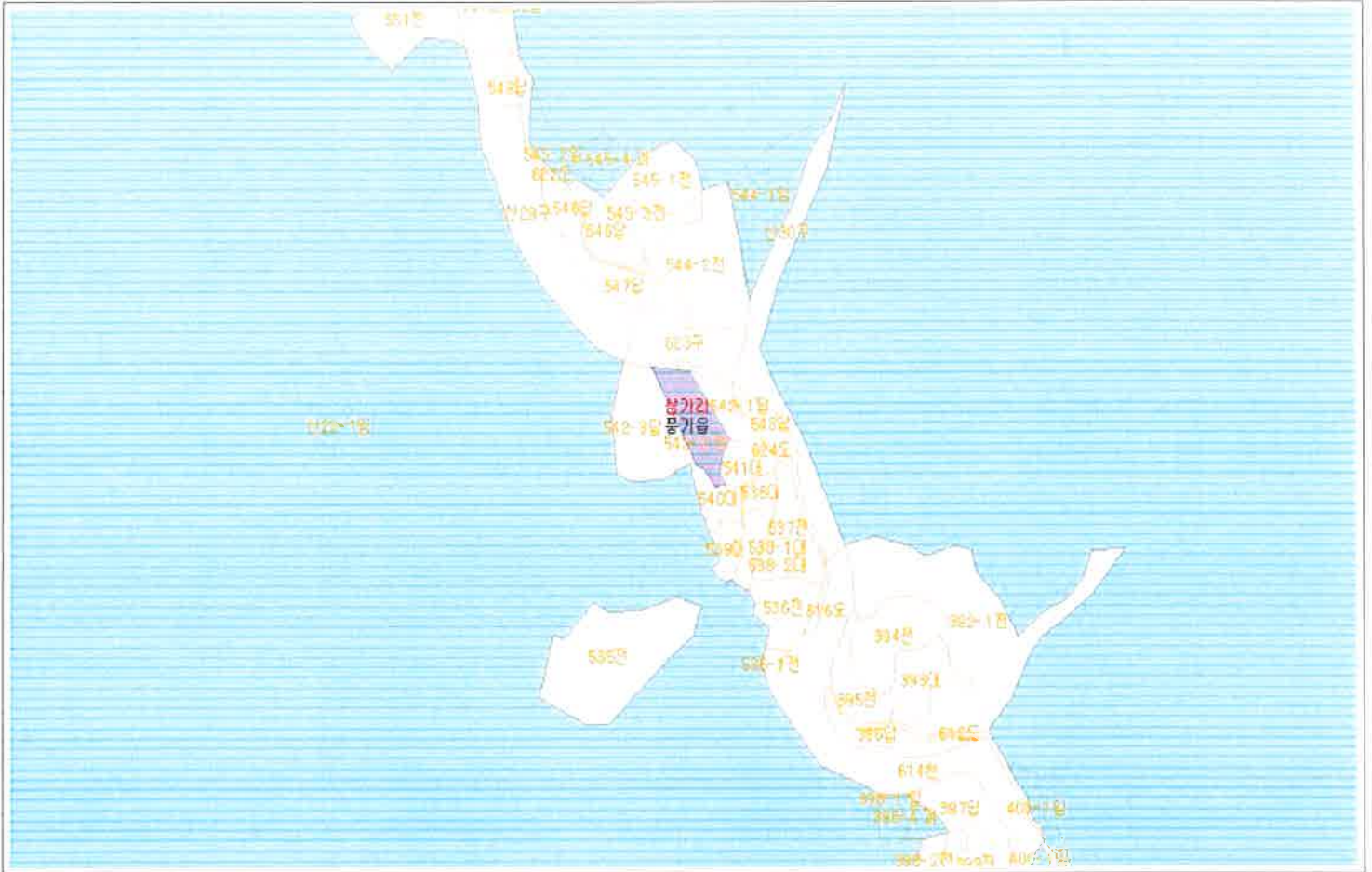
산림정보시스템  
<http://www.forestland.go.kr>  
 산림청  
<http://www.forest.go.kr>



# 산지 구분도

(보전산지해제 : 공익용 ▶ 준보전)

단양030 NJ52-14-3-030



## 범례

	공익용 산지		지적선
	임업용 산지		행정경계
	준보전 산지		대상지역

지정권자 : 영주시장

고시일자 : 2013년 7월 19일

고시번호 : 영주시 고시 제2013-588호

비고 :

1. 측량의 기준 : 한국측지계
2. 투영법 : 횡단 메르카토르도법(타원체는 베셀타원체)
3. 높이의 기준 : 인천만의 평균해면
4. 본 지도는 지적이 표시된 수치지형도 또는 지적선을 기준으로 작성하였음
5. 본 지도는 산림청장의 사전승인없이 복제, 국외 반출, 임의계제, 편집을 할수 없으며, 위반 시 관련법에 따라 처벌 받을 수 있음.
6. 본 지도에 의하여 측량할 수 없음



산지정보시스템  
<http://www.forestlaw.go.kr>  
 산림청  
<http://www.forest.go.kr>

영주시 풍기읍 삼가리 542-2

# 산지 구분도

(보전산지해제 : 공익용 ▶ 준보전)

영주003 NJ52-14-4-003



## 범례

	공익용 산지		지적선
	임업용 산지		행정경계
	준보전 산지		대상지역

지정권자 : 영주시장

고시일자 : 2013년 7월 19일

고시번호 : 영주시 고시 제2013-588호

비고 :

1. 측량의 기준 : 한국측지계
2. 투영법 : 횡단 메르카토르도법(타원체는 베셀타원체)
3. 높이의 기준 : 인천만의 평균해면
4. 본 지도는 지적이 표시된 수치지형도 또는 지적선을 기준으로 작성하였음
5. 본 지도는 산림청장의 사전승인없이 복제, 국외 반출, 임의개제, 편집을 할수 없으며, 위반 시 관련법에 따라 처벌 받을 수 있음.
6. 본 지도에 의하여 측량할 수 없음

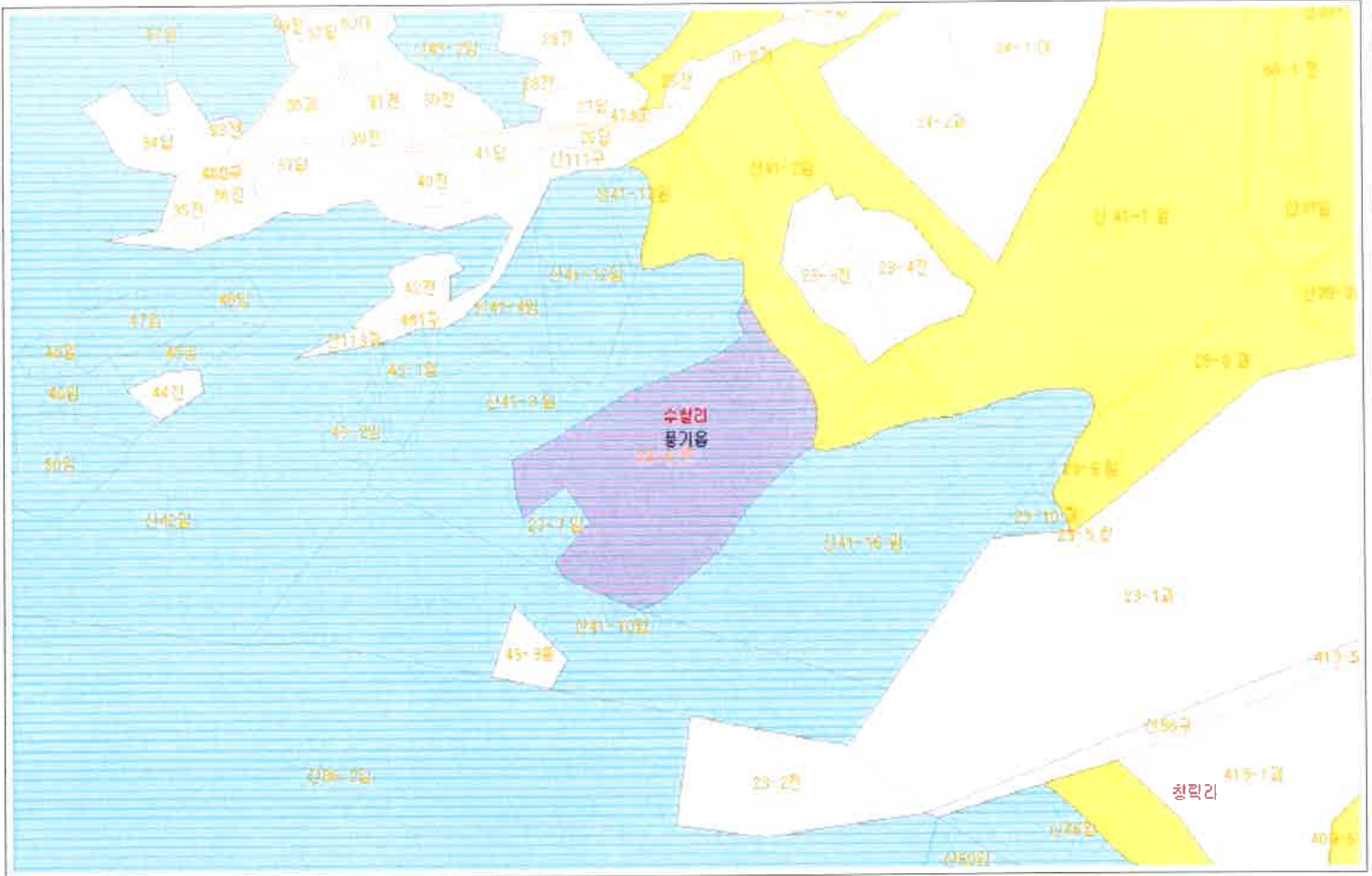


산지정보시스템  
<http://www.forestland.go.kr>  
 산림청  
<http://www.forest.go.kr>







# 산지 구분도

(보전산지해제 : 공익용 ▶ 준보전)

단양049 NJ52-14-3-049



## 범례

	공익용 산지		지적선
	임업용 산지		행정경계
	준보전 산지		대상지역

지정권자 : 영주시장

고시일자 : 2013년 7월 19일

고시번호 : 영주시 고시 제2013-588호

비고 :

1. 측량의 기준 : 한국측지계
2. 투영법 : 횡단 메르카토르도법(타원체는 베셀타원체)
3. 높이의 기준 : 인천만의 평균해면
4. 본 지도는 지적이 표시된 수치지형도 또는 지적선을 기준으로 작성하였음
5. 본 지도는 산림청장의 사전승인없이 복제, 국외 반출, 임의개제, 편집을 할수 없으며, 위반 시 관련법에 따라 처벌 받을 수 있음.
6. 본 지도에 의하여 측량할 수 없음



산지정보시스템  
<http://www.forestand.go.kr>  
 산림청  
<http://www.forest.go.kr>

영주시 풍기읍 수철리 23-6









# 산지 구분도

(보전산지해제 : 공익용 ▶ 준보전)

영주031 NJ52-14-4-031



## 범례

	공익용 산지		지적선
	임업용 산지		행정경계
	준보전 산지		대상지역

지정권자 : 영주시장

고시일자 : 2013년 7월 19일

고시번호 : 영주시 고시 제2013-588호

비고 :

1. 측량의 기준 : 한국측지계
2. 투영법 : 횡단 메르카토르도법(타원체는 베셀타원체)
3. 높이의 기준 : 인천만의 평균해면
4. 본 지도는 지적이 표시된 수치지형도 또는 지적선을 기준으로 작성하였음
5. 본 지도는 산림청장의 사전승인없이 복제, 국외 반출, 임의개제, 편집을 할수 없으며, 위반 시 관련법에 따라 처벌 받을 수 있음.
6. 본 지도에 의하여 측량할 수 없음



산지정보시스템  
<http://www.forestland.go.kr>  
 산림청  
<http://www.forest.go.kr>

영주시 풍기읍 삼가리 44-2



# 산지 구분도

(보전산지해제 : 공익용 ▶ 준보전)

영주004 NJ52-14-4-004



## 범례

	공익용 산지		지적선
	임업용 산지		행정경계
	준보전 산지		대상지역

지정권자 : 영주시장

고시일자 : 2013년 7월 19일

고시번호 : 영주시 고시 제2013-588호

비고 :

1. 측량의 기준 : 한국측지계
2. 투영법 : 횡단 메르카토르도법(타원체는 베셀타원체)
3. 높이의 기준 : 인천만의 평균해면
4. 본 지도는 지적이 표시된 수치지형도 또는 지적선을 기준으로 작성하였음
5. 본 지도는 산림청장의 사전승인없이 복제, 국외 반출, 임의개제, 편집을 할수 없으며, 위반 시 관련법에 따라 처벌 받을 수 있음.
6. 본 지도에 의하여 측량할 수 없음



산지정보시스템  
<http://www.forestland.go.kr>  
 산림청  
<http://www.forest.go.kr>

영주시 단사면 좌석리 403

# 산지 구분도

(보전산지해제 : 공익용 ▶ 준보전)

영주003 NJ52-14-4-003



## 범례

	공익용 산지		지적선
	임업용 산지		행정경계
	준보전 산지		대상지역

지정권자 : 영주시장

고시일자 : 2013년 7월 19일

고시번호 : 영주시 고시 제2013-588호

비고 :

1. 측량의 기준 : 한국측지계
2. 투영법 : 횡단 메르카토르도법(타원체는 베셀타원체)
3. 높이의 기준 : 인천만의 평균해면
4. 본 지도는 지적이 표시된 수치지형도 또는 지적산을 기준으로 작성하였음
5. 본 지도는 산림청장의 사전승인없이 복제, 국외 반출, 임의개제, 편집을 할수 없으며, 위반 시 관련법에 따라 처벌 받을 수 있음.
6. 본 지도에 의하여 측량할 수 없음



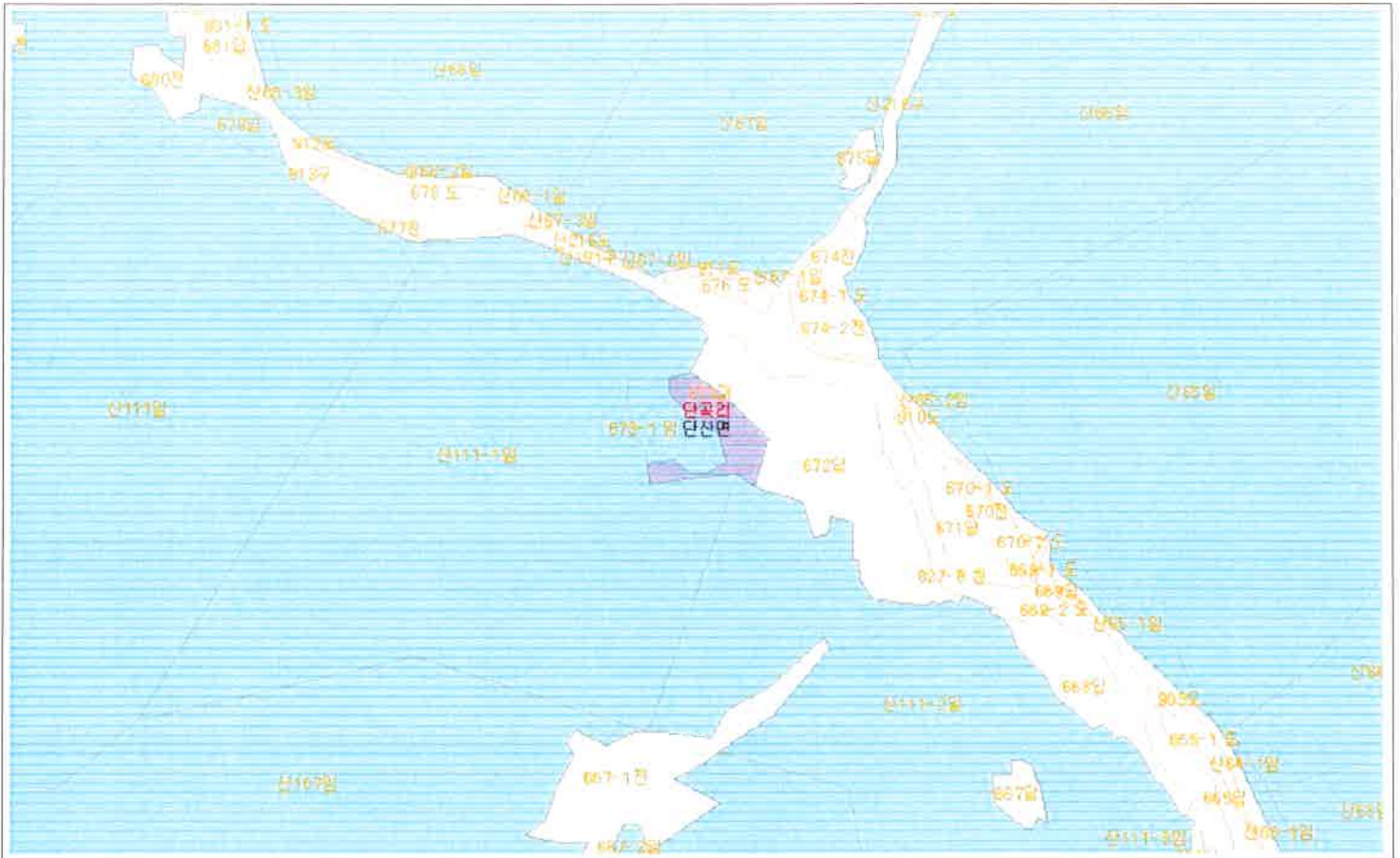
산지정보시스템  
<http://www.forest.go.kr>  
 산림청  
<http://www.forest.go.kr>

영주시 단산면 좌석리 430

# 산지 구분도

(보전산지해제 : 공익용 ▶ 준보전)

영주014 NJ52-14-4-014



## 범례

	공익용 산지		지적선
	임업용 산지		행정경계
	준보전 산지		대상지역

지정권자 : 영주시장

고시일자 : 2013년 7월 19일

고시번호 : 영주시 고시 제2013-588호

비고 :

1. 측량의 기준 : 한국측지계
2. 투영법 : 횡단 메르카토르도법(타원체는 베셀타원체)
3. 높이의 기준 : 인천만의 평균해면
4. 본 지도는 지적이 표시된 수치지형도 또는 지적선을 기준으로 작성하였음
5. 본 지도는 산림청장의 사전승인없이 복제, 국외 반출, 임의계제, 편집을 할수 없으며, 위반 시 관련법에 따라 처벌 받을 수 있음.
6. 본 지도에 의하여 측량할 수 없음



산지정보시스템  
<http://www.forestlan1.go.kr>  
 산림청  
<http://www.forest.go.kr>

영주시 단산면 단곡리 673



# 산지 구분도

(보전산지해제 : 공익용 ▶ 준보전)

영주004 NJ52-14-4-004



## 범례

	공익용 산지		지적선
	임업용 산지		행정경계
	준보전 산지		대상지역

지정권자 : 영주시장

고시일자 : 2013년 7월 19일

고시번호 : 영주시 고시 제2013-588호

비고 :

1. 측량의 기준 : 한국측지계
2. 투영법 : 횡단 메르카토르도법(타원체는 베셀타원체)
3. 높이의 기준 : 인천만의 평균해면
4. 본 지도는 지적이 표시된 수치지형도 또는 지적선을 기준으로 작성하였음
5. 본 지도는 산림청장의 사전승인없이 복제, 국외 반출, 임의계제, 편집을 할수 없으며, 위반 시 관련법에 따라 처벌 받을 수 있음.
6. 본 지도에 의하여 측량할 수 없음



산지정보시스템  
<http://www.forestlaw.go.kr>  
 산림청  
<http://www.forest.go.kr>

영주시 단산면 좌석리 272



# 산지 구분도

(보전산지해제 : 공익용 ▶ 준보전)

단양040 NJ52-14-3-040



## 범례

	공익용 산지		지적선
	임업용 산지		행정경계
	준보전 산지		대상지역

지정권자 : 영주시장

고시일자 : 2013년 7월 19일

고시번호 : 영주시 고시 제2013-588호

비고 :

1. 측량의 기준 : 한국측지계
2. 투영법 : 횡단 메르카토르도법(타원체는 베셀타원체)
3. 높이의 기준 : 인천만의 평균해면
4. 본 지도는 지적이 표시된 수치지형도 또는 지적선을 기준으로 작성하였음
5. 본 지도는 산림청장의 사전승인없이 복제, 국외 반출, 임의개제, 편집을 할수 없으며, 위반 시 관련법에 따라 처벌 받을 수 있음.
6. 본 지도에 의하여 측량할 수 없음



산지정보시스템  
<http://www.forestland.go.kr>  
 산림청  
<http://www.forest.go.kr>

# 산지 구분도

(보전산지해제 : 공익용 ▶ 준보전)

영주004 NJ52-14-4-004



## 범례

	공익용 산지		지적선
	임업용 산지		행정경계
	준보전 산지		대상지역

지정권자 : 영주시장

고시일자 : 2013년 7월 19일

고시번호 : 영주시 고시 제2013-588호

비고 :

1. 측량의 기준 : 한국측지계
2. 투영법 : 횡단 메르카토르도법(타원체는 베셀타원체)
3. 높이의 기준 : 인천만의 평균해면
4. 본 지도는 지적이 표시된 수치지형도 또는 지적선을 기준으로 작성하였음
5. 본 지도는 산림청장의 사전승인없이 복제, 국외 반출, 임의계제, 편집을 할수 없으며, 위반 시 관련법에 따라 처벌 받을 수 있음.
6. 본 지도에 의하여 측량할 수 없음



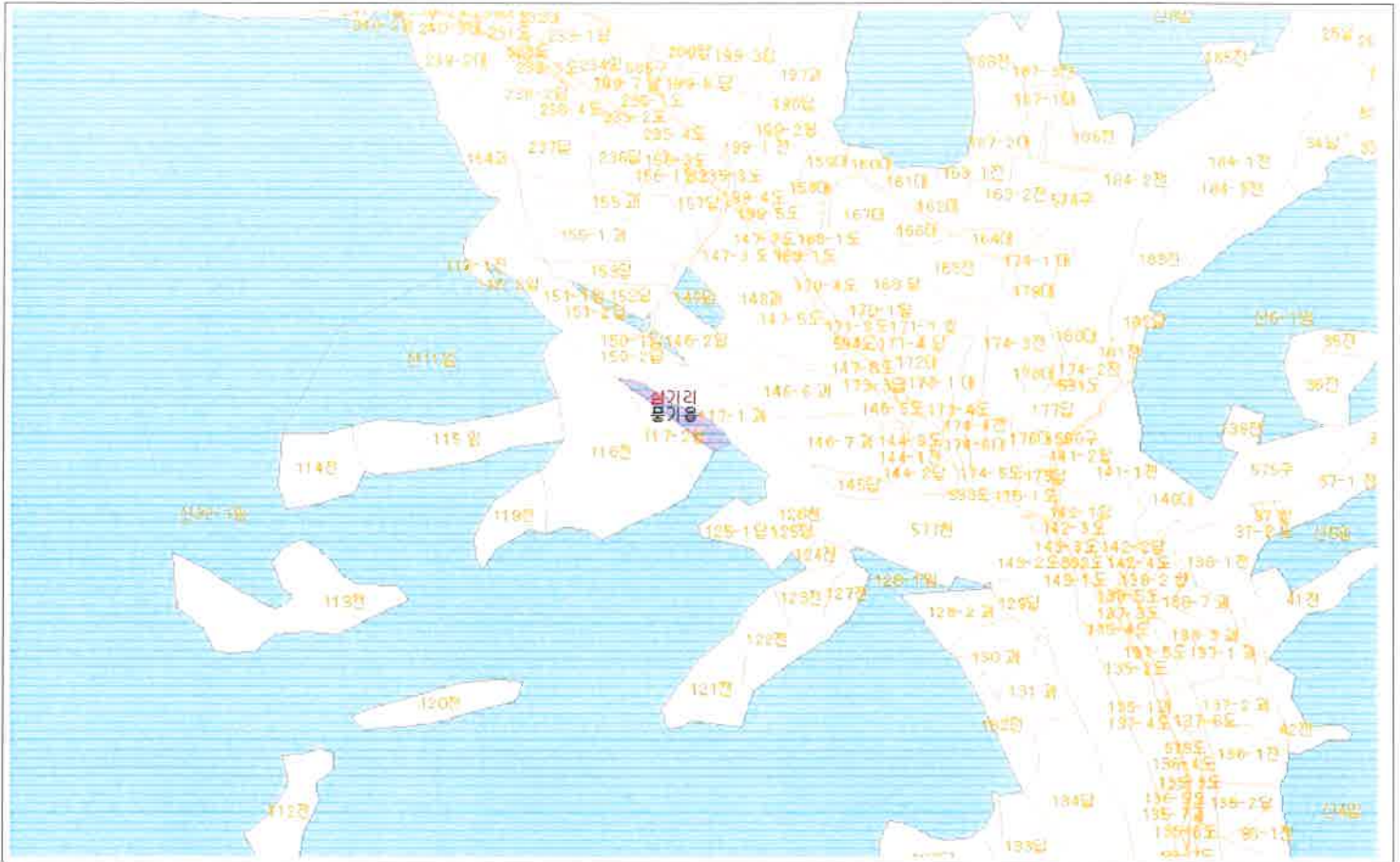
산지정보시스템  
<http://www.forestland.go.kr>  
 산림청  
<http://www.forest.go.kr>

영주시 단산면 좌석리 72-1

# 산지 구분도

(보전산지해제 : 공익용 ▶ 준보전)

영주031 NJ52-14-4-031



## 범례

	공익용 산지		지적선
	임업용 산지		행정경계
	준보전 산지		대상지역

지정권자 : 영주시장

고시일자 : 2013년 7월 19일

고시번호 : 영주시 고시 제2013-588호

비고 :

1. 측량의 기준 : 한국측지계
2. 투영법 : 횡단 메르카토르도법(타원체는 베셀타원체)
3. 높이의 기준 : 인천만의 평균해면
4. 본 지도는 지적이 표시된 수치지형도 또는 지적선을 기준으로 작성하였음
5. 본 지도는 산림청장의 사전승인없이 복제, 국외 반출, 임의개제, 편집을 할수 없으며, 위반 시 관련법에 따라 처벌 받을 수 있음.
6. 본 지도에 의하여 측량할 수 없음



산지정보시스템  
<http://www.forestland.go.kr>  
 산림청  
<http://www.forest.go.kr>

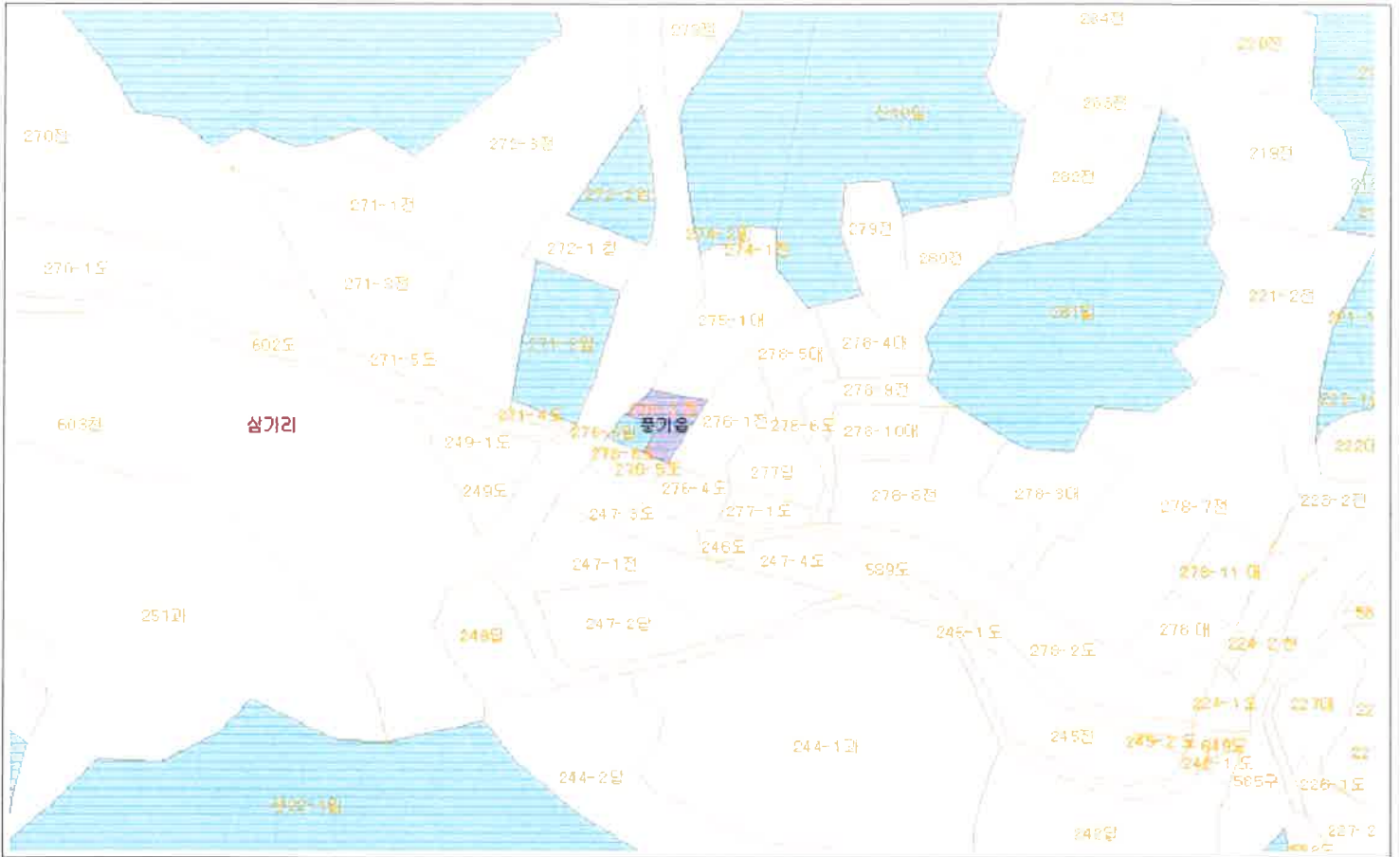
영주시 풍기읍 삼가리 117-1



# 산지 구분도

(보전산지해제 : 공익용 ▶ 준보전)

영주031 NJ52-14-4-031



## 범례

	공익용 산지		지적선
	임업용 산지		행정경계
	준보전 산지		대상지역

지정권자 : 영주시장

고시일자 : 2013년 7월 19일

고시번호 : 영주시 고시 제2013-588호

비고 :

1. 측량의 기준 : 한국측지계
2. 투영법 : 횡단 메르카토르도법(타원체는 베셀타원체)
3. 높이의 기준 : 인천만의 평균해면
4. 본 지도는 지적이 표시된 수치지형도 또는 지적선을 기준으로 작성하였음
5. 본 지도는 산림청장의 사전승인없이 복제, 국외 반출, 임의개제, 편집을 할수 없으며, 위반 시 관련법에 따라 처벌 받을 수 있음.
6. 본 지도에 의하여 측량할 수 없음



산지정보시스템  
(<http://www.forestland.go.kr>)  
산림청  
(<http://www.forest.go.kr>)

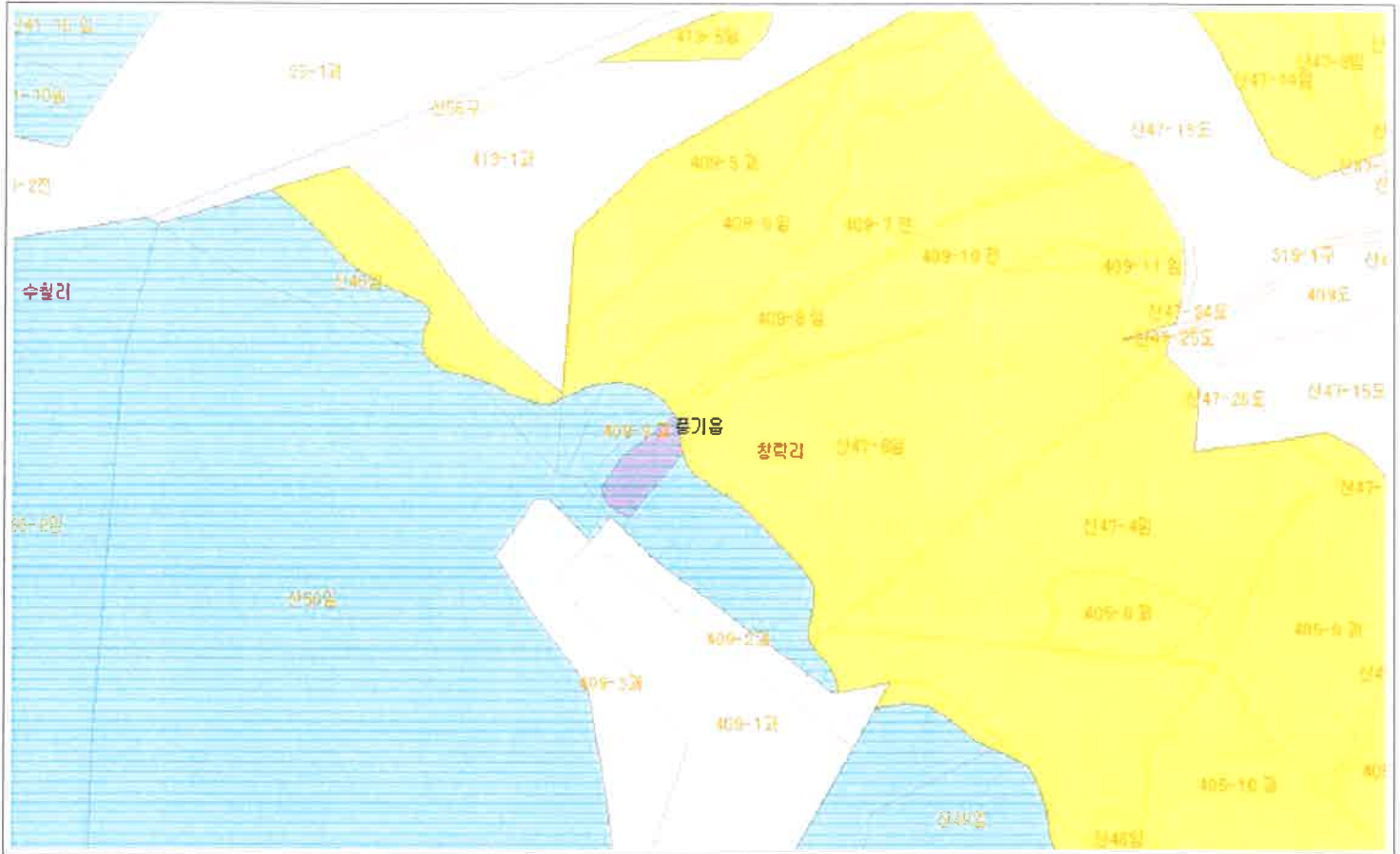
영주시 풍기읍 삼가리 276-2



# 산지 구분도

(보전산지해제 : 공익용 ▶ 준보전)

단양049 NJ52-14-3-049



## 범례

	공익용 산지		지적선
	임업용 산지		행정경계
	준보전 산지		대상지역

지정권자 : 영주시장

고시일자 : 2013년 7월 19일

고시번호 : 영주시 고시 제2013-588호

비고 :

1. 측량의 기준 : 한국측지계
2. 투영법 : 횡단 메르카토르도법(타원체는 베셀타원체)
3. 높이의 기준 : 인천만의 평균해면
4. 본 지도는 지적이 표시된 수치지형도 또는 지적선을 기준으로 작성하였음
5. 본 지도는 산림청장의 사전승인없이 복제, 국외 반출, 임의개재, 편집을 할수 없으며, 위반 시 관련법에 따라 처벌 받을 수 있음.
6. 본 지도에 의하여 측량할 수 없음



산지정보시스템  
<http://www.forestland.go.kr>  
 산림청  
<http://www.forest.go.kr>

영주시 풍기읍 창락리 409-9







# 산지 구분도

(보전산지해제 : 공익용 ▶ 준보전)

영주004 NJ52-14-4-004



## 범례

	공익용 산지		지적선
	임업용 산지		행정경계
	준보전 산지		대상지역

지정권자 : 영주시장

고시일자 : 2013년 7월 19일

고시번호 : 영주시 고시 제2013-588호

비고 :

1. 측량의 기준 : 한국측지계
2. 투영법 : 횡단 메르카토르도법(타원체는 베셀타원체)
3. 높이의 기준 : 인천만의 평균해면
4. 본 지도는 지적이 표시된 수치지형도 또는 지적선을 기준으로 작성하였음
5. 본 지도는 산림청장의 사전승인없이 복제, 국외 반출, 임의개제, 편집을 할수 없으며, 위반 시 관련법에 따라 처벌 받을 수 있음.
6. 본 지도에 의하여 측량할 수 없음



산지정보시스템  
<http://www.forestanlg.go.kr>  
 산림청  
<http://www.forest.go.kr>

영주시 단산면 좌석리 285-1

# 산지 구분도

(보전산지해제 : 공익용 ▶ 준보전)

영주021 NJ52-14-4-021



## 범례

	공익용 산지		지적선
	임업용 산지		행정경계
	준보전 산지		대상지역

지정권자 : 영주시장

고시일자 : 2013년 7월 19일

고시번호 : 영주시 고시 제2013-588호

비고 :

1. 측량의 기준 : 한국측지계
2. 투영법 : 횡단 메르카토르도법(타원체는 베셀타원체)
3. 높이의 기준 : 인천만의 평균해면
4. 본 지도는 지적이 표시된 수치지형도 또는 지적선을 기준으로 작성하였음
5. 본 지도는 산림청장의 사전승인없이 복제, 국외 반출, 임의개제, 편집을 할수 없으며, 위반 시 관련법에 따라 처벌 받을 수 있음.
6. 본 지도에 의하여 측량할 수 없음



산지정보시스템  
<http://www.forestland.go.kr>  
 산림청  
<http://www.forest.go.kr>

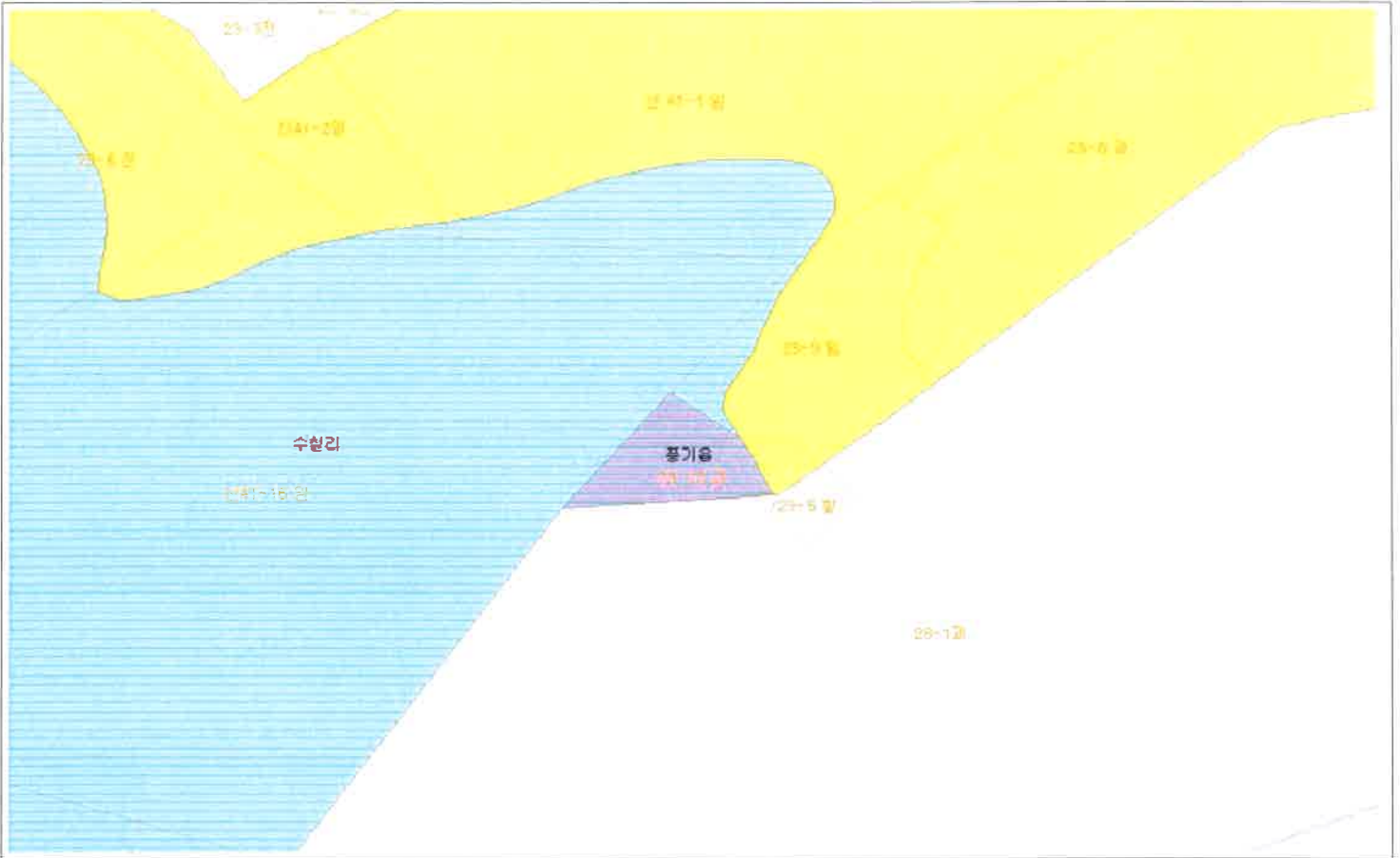
영주시 풍기읍 삼가리 398-4







# 산지 구분도

(보전산지해제 : 공익용 ▶ 준보전)

단양049 NJ52-14-3-049



## 범례

	공익용 산지		지적선
	임업용 산지		행정경계
	준보전 산지		대상지역

지정권자 : 영주시장

고시일자 : 2013년 7월 19일

고시번호 : 영주시 고시 제2013-588호

비고 :

1. 측량의 기준 : 한국측지계
2. 투영법 : 횡단 메르카토르도법(타원체는 베셀타원체)
3. 높이의 기준 : 인천만의 평균해면
4. 본 지도는 지적이 표시된 수치지형도 또는 지적선을 기준으로 작성하였음
5. 본 지도는 산림청장의 사전승인없이 복제, 국외 반출, 임의게제, 편집을 할수 없으며, 위반 시 관련법에 따라 처벌 받을 수 있음.
6. 본 지도에 의하여 측량할 수 없음



산지정보시스템  
<http://www.forestland.go.kr>  
 산림청  
<http://www.forest.go.kr>

영주시 풍기읍 수철리 23-10

# 산지 구분도

(보전산지해제 : 공익용 ▶ 준보전)

영주021 NJ52-14-4-021



## 범례

	공익용 산지		지적선
	임업용 산지		행정경계
	준보전 산지		대상지역

지정권자 : 영주시장

고시일자 : 2013년 7월 19일

고시번호 : 영주시 고시 제2013-588호

비고 :

1. 측량의 기준 : 한국측지계
2. 투영법 : 횡단 메르카토르도법(타원체는 베셀타원체)
3. 높이의 기준 : 인천만의 평균해면
4. 본 지도는 지적이 표시된 수치지형도 또는 지적선을 기준으로 작성하였음
5. 본 지도는 산림청장의 사전승인없이 복제, 국외 반출, 임의계제, 편집을 할수 없으며, 위반 시 관련법에 따라 처벌 받을 수 있음.
6. 본 지도에 의하여 측량할 수 없음



산지정보시스템  
<http://www.forestland.go.kr>  
 산림청  
<http://www.forest.go.kr>

영주시 풍기읍 삼거리 405-1

# 산지 구분도

(보전산지해제 : 공익용 ▶ 준보전)

영주021 NJ52-14-4-021



## 범례

	공익용 산지		지적선
	임업용 산지		행정경계
	준보전 산지		대상지역

지정권자 : 영주시장

고시일자 : 2013년 7월 19일

고시번호 : 영주시 고시 제2013-588호

비고 :

1. 측량의 기준 : 한국측지계
2. 투영법 : 횡단 메르카토르도법(타원체는 베셀타원체)
3. 높이의 기준 : 인천만의 평균해면
4. 본 지도는 지적이 표시된 수치지형도 또는 지적선을 기준으로 작성하였음
5. 본 지도는 산림청장의 사전승인없이 복제, 국외 반출, 임의계제, 편집을 할수 없으며, 위반 시 관련법에 따라 처벌 받을 수 있음.
6. 본 지도에 의하여 측량할 수 없음



산지정보시스템  
<http://www.foresstian.go.kr>  
 산림청  
<http://www.foresst.go.kr>

영주시 풍기읍 삼가리 402-1



# 산지 구분도

(보전산지해제 : 공익용 ▶ 준보전)

영주021 NJ52-14-4-021



## 범례

	공익용 산지		지적선
	임업용 산지		행정경계
	준보전 산지		대상지역

지정권자 : 영주시장

고시일자 : 2013년 7월 19일

고시번호 : 영주시 고시 제2013-588호

비고 :

1. 측량의 기준 : 한국측지계
2. 투영법 : 횡단 메르카토르도법(타원체는 베셀타원체)
3. 높이의 기준 : 인천만의 평균해면
4. 본 지도는 지적이 표시된 수치지형도 또는 지적선을 기준으로 작성하였음
5. 본 지도는 산림청장의 사전승인없이 복제, 국외 반출, 임의개재, 편집을 할수 없으며, 위반 시 관련법에 따라 처벌 받을 수 있음.
6. 본 지도에 의하여 측량할 수 없음



산지정보시스템  
<http://www.forestland.go.kr>  
 산림청  
<http://www.forest.go.kr>

영주시 풍기읍 삼가리 407-1

# 산지 구분도

(보전산지해제 : 공익용 ▶ 준보전)

영주021 NJ52-14-4-021



## 범례

	공익용 산지		지적선
	임업용 산지		행정경계
	준보전 산지		대상지역

지정권자 : 영주시장

고시일자 : 2013년 7월 19일

고시번호 : 영주시 고시 제2013-588호

비고 :

1. 측량의 기준 : 한국측지계
2. 투영법 : 횡단 메르카토르도법(타원체는 베셀타원체)
3. 높이의 기준 : 인천만의 평균해면
4. 본 지도는 지적이 표시된 수치지형도 또는 지적선을 기준으로 작성하였음
5. 본 지도는 산림청장의 사전승인없이 복제, 국외 반출, 임의계제, 편집을 할수 없으며, 위반 시 관련법에 따라 처벌 받을 수 있음.
6. 본 지도에 의하여 측량할 수 없음



산지정보시스템  
<http://www.forest.go.kr>  
 산림청  
<http://www.forest.go.kr>

영주시 풍기읍 삼가리 408-1







# 산지 구분도

(보전산지해제 : 공익용 ▶ 준보전)

영주031 NJ52-14-4-031



**범례**

	공익용 산지		지적선
	임업용 산지		행정경계
	준보전 산지		대상지역

지정권자 : 영주시장  
 고시일자 : 2013년 7월 19일  
 고시번호 : 영주시 고시 제2013-588호  
 비교 :  
 1. 측량의 기준 : 한국측지계  
 2. 투영법 : 횡단 메르카토르도법(타원체는 베셀타원체)  
 3. 높이의 기준 : 인천만의 평균해면  
 4. 본 지도는 지적이 표시된 수치지형도 또는 지적선을 기준으로 작성하였음  
 5. 본 지도는 산림청장의 사전승인없이 복제, 국외 반출, 임의개제, 편집을 할수 없으며, 위반 시 관련법에 따라 처벌 받을 수 있음.  
 6. 본 지도에 의하여 측량할 수 없음



산지정보시스템  
<http://www.forestland.go.kr>  
 산림청  
<http://www.forest.go.kr>






# 산지 구분도

(보전산지해제 : 공익용 ▶ 준보전)

영주042 NJ52-14-4-042



## 범례

	공익용 산지		지적선
	임업용 산지		행정경계
	준보전 산지		대상지역

지정권자 : 영주시장

고시일자 : 2013년 7월 19일

고시번호 : 영주시 고시 제2013-588호

비고 :

1. 측량의 기준 : 한국측지계
2. 투영법 : 횡단 메르카토르도법(타원체는 베셀타원체)
3. 높이의 기준 : 인천만의 평균해면
4. 본 지도는 지적이 표시된 수치지형도 또는 지적선을 기준으로 작성하였음
5. 본 지도는 산림청장의 사전승인없이 복제, 국외 반출, 임의개제, 편집을 할수 없으며, 위반 시 관련법에 따라 처벌 받을 수 있음.
6. 본 지도에 의하여 측량할 수 없음



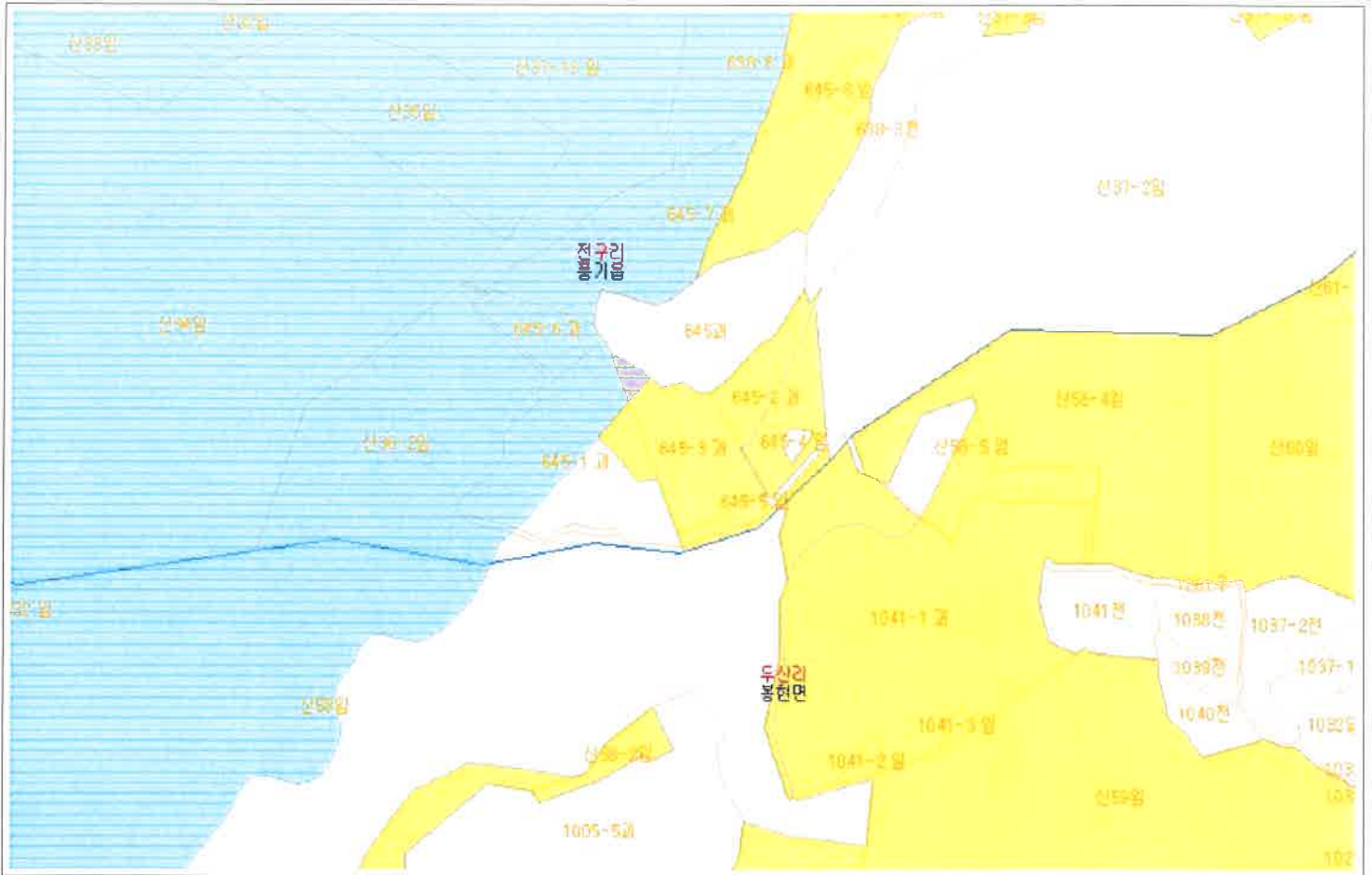
산지정보시스템  
<http://www.forestland.go.kr>  
 산림청  
<http://www.forest.go.kr>

영주시 풍기읍 옥금리 149-1







# 산지 구분도

(보전산지해제 : 공익용 ▶ 준보전)

단양060 NJ52-14-3-060



## 범례

	공익용 산지		지적선
	임업용 산지		행정경계
	준보전 산지		대상지역

지정권자 : 영주시장

고시일자 : 2013년 7월 19일

고시번호 : 영주시 고시 제2013-588호

비고 :

1. 측량의 기준 : 한국측지계
2. 투영법 : 횡단 메르카토르도법(타원체는 베셀타원체)
3. 높이의 기준 : 인천만의 평균해면
4. 본 지도는 지적이 표시된 수치지형도 또는 지적선을 기준으로 작성하였음
5. 본 지도는 산림청장의 사전승인없이 복제, 국외 반출, 임의개재, 편집을 할수 없으며, 위반 시 관련법에 따라 처벌 받을 수 있음.
6. 본 지도에 의하여 측량할 수 없음



산지정보시스템  
<http://www.forestland.go.kr>  
 산림청  
<http://www.forest.go.kr>

영주시 풍기읍 전구리 645-3







# 산지 구분도

(보전산지해제 : 공익용 ▶ 준보전)

영주032 NJ52-14-4-032



## 범례

	공익용 산지		지적선
	임업용 산지		행정경계
	준보전 산지		대상지역

지정권자 : 영주시장

고시일자 : 2013년 7월 19일

고시번호 : 영주시 고시 제2013-588호

비고 :

1. 측량의 기준 : 한국측지계
2. 투영법 : 횡단 메르카토르도법(타원체는 베셀타원체)
3. 높이의 기준 : 인천만의 평균해면
4. 본 지도는 지적이 표시된 수치지형도 또는 지적선을 기준으로 작성하였음
5. 본 지도는 산림청장의 사전승인없이 복제, 국외 반출, 임의게재, 편집을 할수 없으며, 위반 시 관련법에 따라 처벌 받을 수 있음.
6. 본 지도에 의하여 측량할 수 없음



산지정보시스템  
<http://www.forestland.go.kr>  
 산림청  
<http://www.forest.go.kr>

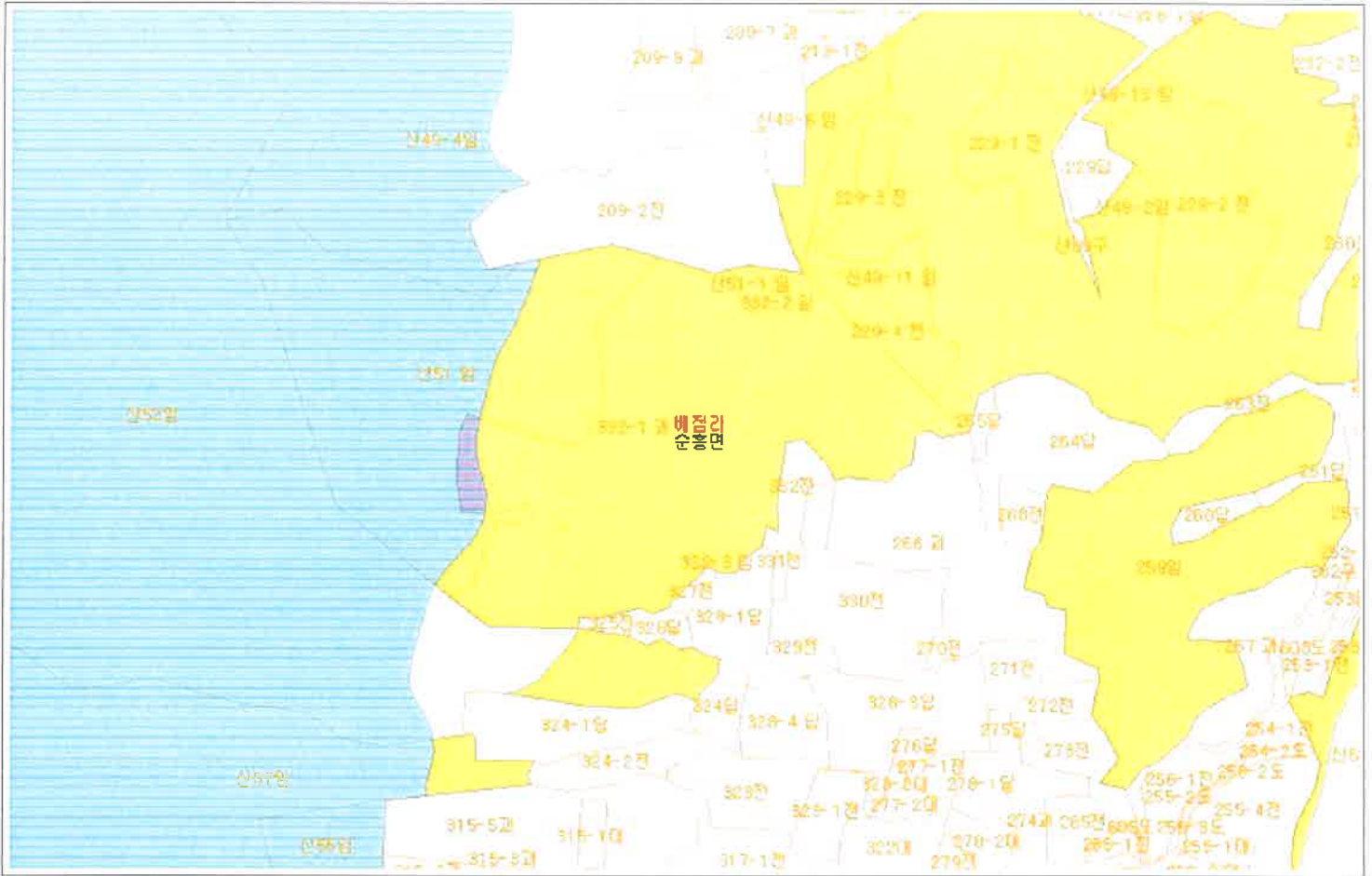
영주시 순흥면 태장리 862-1



# 산지 구분도

(보전산지해제 : 공익용 ▶ 준보전)

영주033 NJ52-14-4-033



## 범례

	공익용 산지		지적선
	임업용 산지		행정경계
	준보전 산지		대상지역

지정권자 : 영주시장

고시일자 : 2013년 7월 19일

고시번호 : 영주시 고시 제2013-588호

비고 :

1. 측량의 기준 : 한국측지계
2. 투영법 : 횡단 메르카토르도법(타원체는 베셀타원체)
3. 높이의 기준 : 인천만의 평균해면
4. 본 지도는 지적이 표시된 수치지형도 또는 지적선을 기준으로 작성하였음
5. 본 지도는 산림청장의 사전승인없이 복제, 국외 반출, 임의개재, 편집을 할수 없으며, 위반 시 관련법에 따라 처벌 받을 수 있음.
6. 본 지도에 의하여 측량할 수 없음



산지정보시스템  
<http://www.forestland.go.kr>  
 산림청  
<http://www.forest.go.kr>

영주시 순흥면 배점리 332-1

# 산지 구분도

(보전산지해제 : 공익용 ▶ 준보전)

영주023 NJ52-14-4-023



## 범례

	공익용 산지		지적선
	임업용 산지		행정경계
	준보전 산지		대상지역

지정권자 : 영주시장

고시일자 : 2013년 7월 19일

고시번호 : 영주시 고시 제2013-588호

비고 :

1. 측량의 기준 : 한국측지계
2. 투영법 : 횡단 메르카토르도법(타원체는 베셀타원체)
3. 높이의 기준 : 인천만의 평균해면
4. 본 지도는 지적이 표시된 수치지형도 또는 지적선을 기준으로 작성하였음
5. 본 지도는 산림청장의 사전승인없이 복제, 국외 반출, 임의계제, 편집을 할수 없으며, 위반 시 관련법에 따라 처벌 받을 수 있음.
6. 본 지도에 의하여 측량할 수 없음



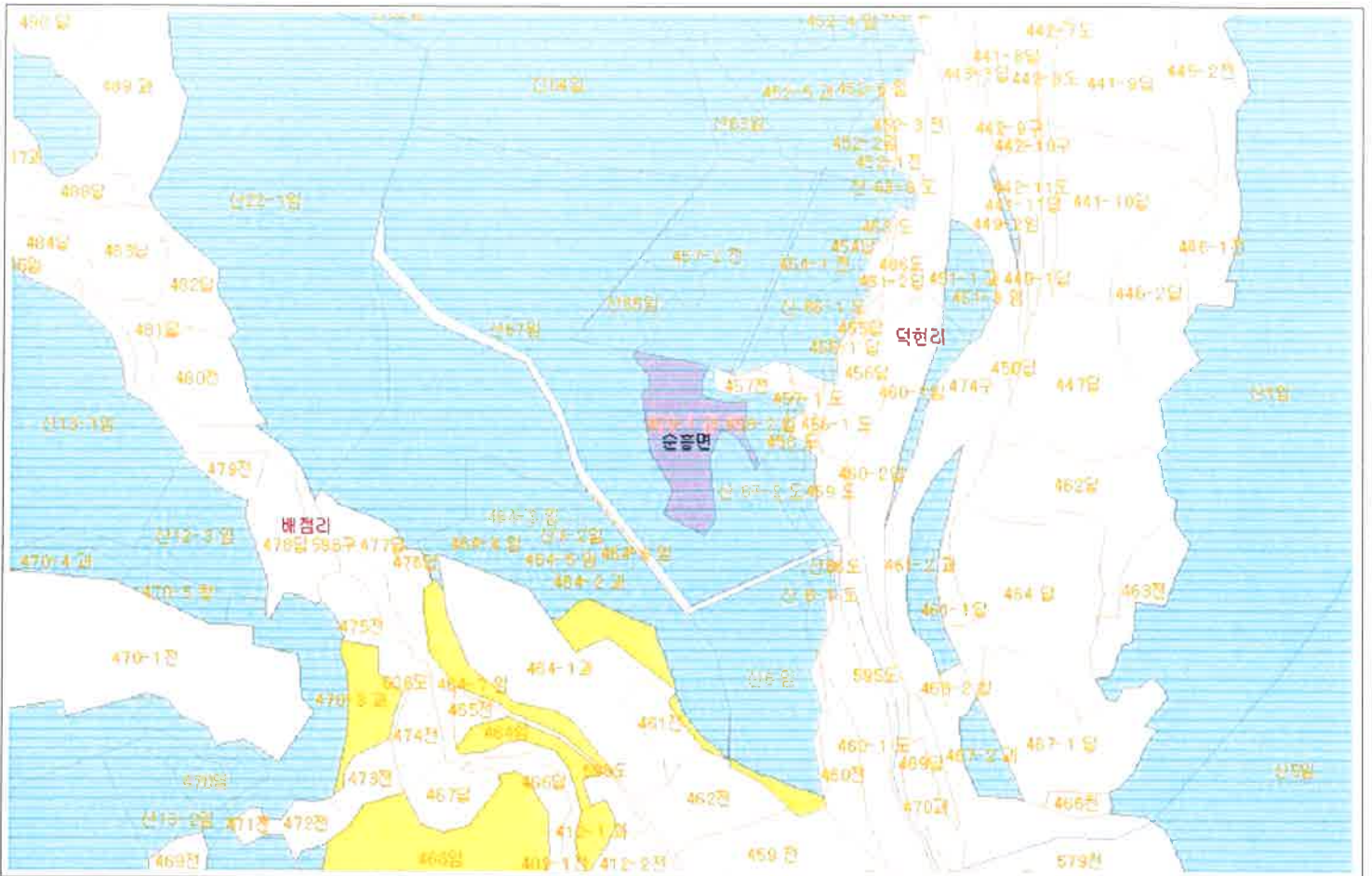
산지정보시스템  
<http://www.forestland.go.kr>  
 산림청  
<http://www.forest.go.kr>

영주시 순흥면 덕현리 452-5

# 산지 구분도

(보전산지해제 : 공익용 ▶ 준보전)

영주023 NJ52-14-4-023



## 범례

	공익용 산지		지적선
	임업용 산지		행정경계
	준보전 산지		대상지역

지정권자 : 영주시장

고시일자 : 2013년 7월 19일

고시번호 : 영주시 고시 제2013-588호

비고 :

1. 측량의 기준 : 한국측지계
2. 투영법 : 횡단 메르카토르도법(타원체는 베셀타원체)
3. 높이의 기준 : 인천만의 평균해면
4. 본 지도는 지적이 표시된 수치지형도 또는 지적선을 기준으로 작성하였음
5. 본 지도는 산림청장의 사전승인없이 복제, 국의 반출, 임의개제, 편집을 할수 없으며, 위반 시 관련법에 따라 처벌 받을 수 있음.
6. 본 지도에 의하여 측량할 수 없음



산지정보시스템  
<http://www.forestland.go.kr>  
 산림청  
<http://www.forest.go.kr>

영주시 순흥면 덕현리 458-1









# 산지 구분도

(보전산지해제 : 공익용 ▶ 준보전)

영주013 NJ52-14-4-013



## 범례

	공익용 산지		지적선
	임업용 산지		행정경계
	준보전 산지		대상지역

지정권자 : 영주시장

고시일자 : 2013년 7월 19일

고시번호 : 영주시 고시 제2013-588호

비고 :

1. 측량의 기준 : 한국측지계
2. 투영법 : 횡단 메르카토르도법(타원체는 베셀타원체)
3. 높이의 기준 : 인천만의 평균해면
4. 본 지도는 지적이 표시된 수치지형도 또는 지적선을 기준으로 작성하였음
5. 본 지도는 산림청장의 사전승인없이 복제, 국외 반출, 임의개제, 편집을 할수 없으며, 위반 시 관련법에 따라 처벌 받을 수 있음.
6. 본 지도에 의하여 측량할 수 없음



산지정보시스템  
<http://www.forestland.go.kr>  
 산림청  
<http://www.forest.go.kr>

# 산지 구분도

(보전산지해제 : 공익용 ▶ 준보전)

영주023 NJ52-14-4-023



## 범례

	공익용 산지		지적선
	임업용 산지		행정경계
	준보전 산지		대상지역

지정권자 : 영주시장

고시일자 : 2013년 7월 19일

고시번호 : 영주시 고시 제2013-588호

비고 :

1. 측량의 기준 : 한국측지계
2. 투영법 : 횡단 메르카토르도법(타원체는 베셀타원체)
3. 높이의 기준 : 인천만의 평균해면
4. 본 지도는 지적이 표시된 수치지형도 또는 지적선을 기준으로 작성하였음
5. 본 지도는 산림청장의 사전승인없이 복제, 국외 반출, 임의개제, 편집을 할수 없으며, 위반 시 관련법에 따라 처벌 받을 수 있음.
6. 본 지도에 의하여 측량할 수 없음



산지정보시스템  
<http://www.forestland.go.kr>  
 산림청  
<http://www.forest.go.kr>

영주시 순흥면 배점리 464-2

# 산지 구분도

(보전산지해제 : 공익용 ▶ 준보전)

영주032 NJ52-14-4-032



## 범례

	공익용 산지		지적선
	임업용 산지		행정경계
	준보전 산지		대상지역

지정권자 : 영주시장

고시일자 : 2013년 7월 19일

고시번호 : 영주시 고시 제2013-588호

비고 :

1. 측량의 기준 : 한국측지계
2. 투영법 : 횡단 메르카토르도법(타원체는 베셀타원체)
3. 높이의 기준 : 인천만의 평균해면
4. 본 지도는 지적이 표시된 수치지형도 또는 지적선을 기준으로 작성하였음
5. 본 지도는 산림청장의 사전승인없이 복제, 국외 반출, 임의개제, 편집을 할수 없으며, 위반 시 관련법에 따라 처벌 받을 수 있음.
6. 본 지도에 의하여 측량할 수 없음



산지정보시스템  
<http://www.foresiland.go.kr>  
 산림청  
<http://www.foresil.go.kr>

영주시 순흥면 태장리 1013








# 산지 구분도

(보전산지해제 : 공익용 ▶ 준보전)

영주023 NJ52-14-4-023



## 범례

	공익용 산지		지적선
	임업용 산지		행정경계
	준보전 산지		대상지역

지정권자 : 영주시장

고시일자 : 2013년 7월 19일

고시번호 : 영주시 고시 제2013-588호

비고 :

1. 측량의 기준 : 한국측지계
2. 투영법 : 횡단 메르카토르도법(타원체는 베셀타원체)
3. 높이의 기준 : 인천만의 평균해면
4. 본 지도는 지적이 표시된 수치지형도 또는 지적선을 기준으로 작성하였음
5. 본 지도는 산림청장의 사전승인없이 복제, 국외 반출, 임의계제, 편집을 할수 없으며, 위반 시 관련법에 따라 처벌 받을 수 있음.
6. 본 지도에 의하여 측량할 수 없음



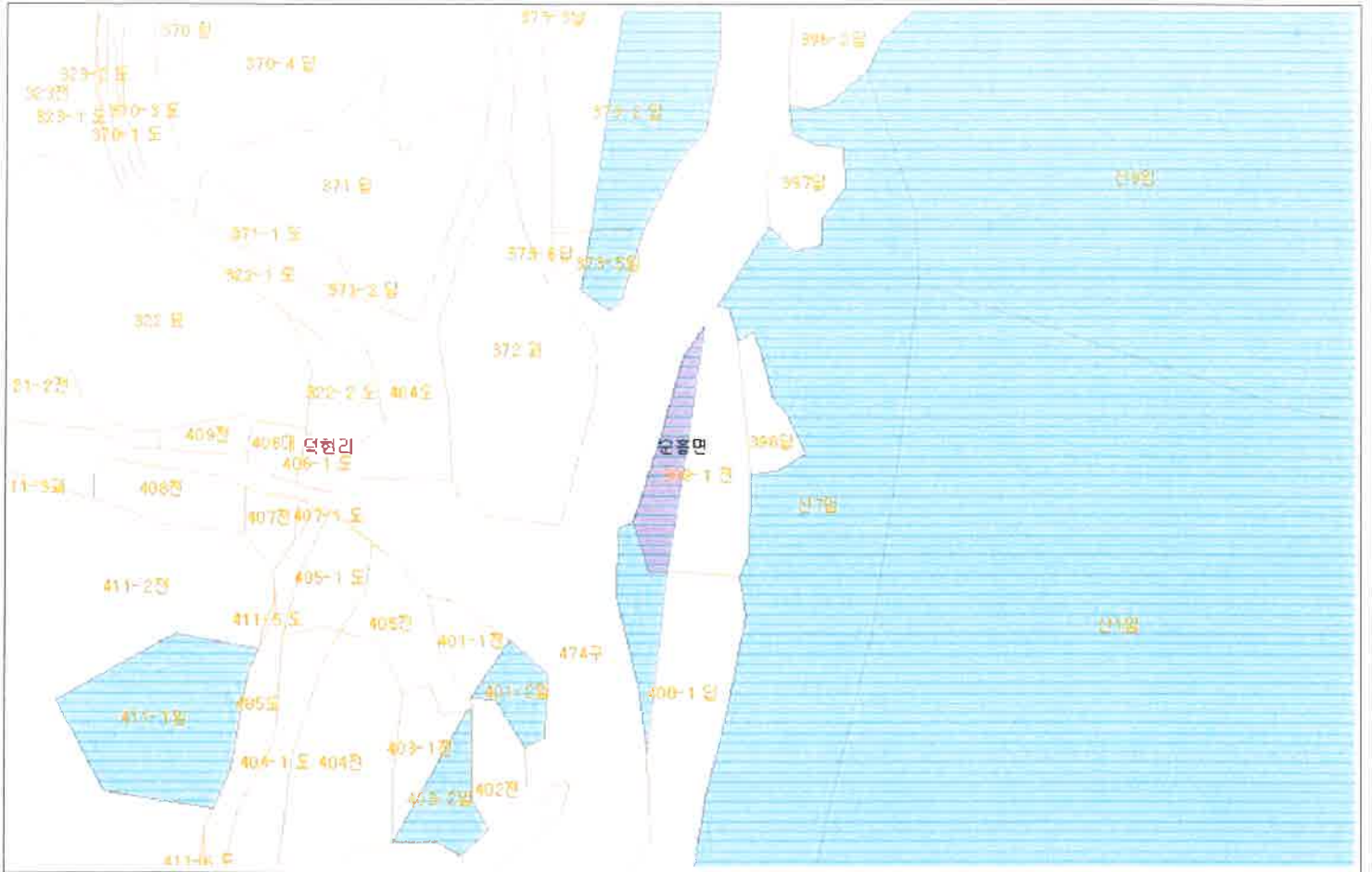
산적정보시스템  
<http://www.forestland.go.kr>  
 산림청  
<http://www.forest.go.kr>

영주시 순흥면 덕현리 373-2



# 산지 구분도

(보전산지해제 : 공익용 ▶ 준보전)

영주032 NJ52-14-4-032



## 범례

	공익용 산지		지적선
	임업용 산지		행정경계
	준보전 산지		대상지역

지정권자 : 영주시장

고시일자 : 2013년 7월 19일

고시번호 : 영주시 고시 제2013-588호

비고 :

1. 측량의 기준 : 한국측지계
2. 투영법 : 횡단 메르카토르도법(타원체는 베셀타원체)
3. 높이의 기준 : 인천만의 평균해면
4. 본 지도는 지적이 표시된 수치지형도 또는 지적선을 기준으로 작성하였음
5. 본 지도는 산림청장의 사전승인없이 복제, 국외 반출, 임의개제, 편집을 할수 없으며, 위반 시 관련법에 따라 처벌 받을 수 있음.
6. 본 지도에 의하여 측량할 수 없음



산지정보시스템  
<http://www.forestland.go.kr>  
 산림청  
<http://www.forest.go.kr>

영주시 순흥면 덕현리 399-1

# 산지 구분도

(보전산지해제 : 공익용 ▶ 준보전)

영주032 NJ52-14-4-032



## 범례

	공익용 산지		지적선
	임업용 산지		행정경계
	준보전 산지		대상지역

지정권자 : 영주시장

고시일자 : 2013년 7월 19일

고시번호 : 영주시 고시 제2013-588호

비고 :

1. 측량의 기준 : 한국측지계
2. 투영법 : 횡단 메르카토르도법(타원체는 베셀타원체)
3. 높이의 기준 : 인천만의 평균해면
4. 본 지도는 지적이 표시된 수치지형도 또는 지적선을 기준으로 작성하였음
5. 본 지도는 산림청장의 사전승인없이 복제, 국외 반출, 임의계제, 편집을 할수 없으며, 위반 시 관련법에 따라 처벌 받을 수 있음.
6. 본 지도에 의하여 측량할 수 없음



산지정보시스템  
<http://www.forest.go.kr>  
 산림청  
<http://www.forest.go.kr>

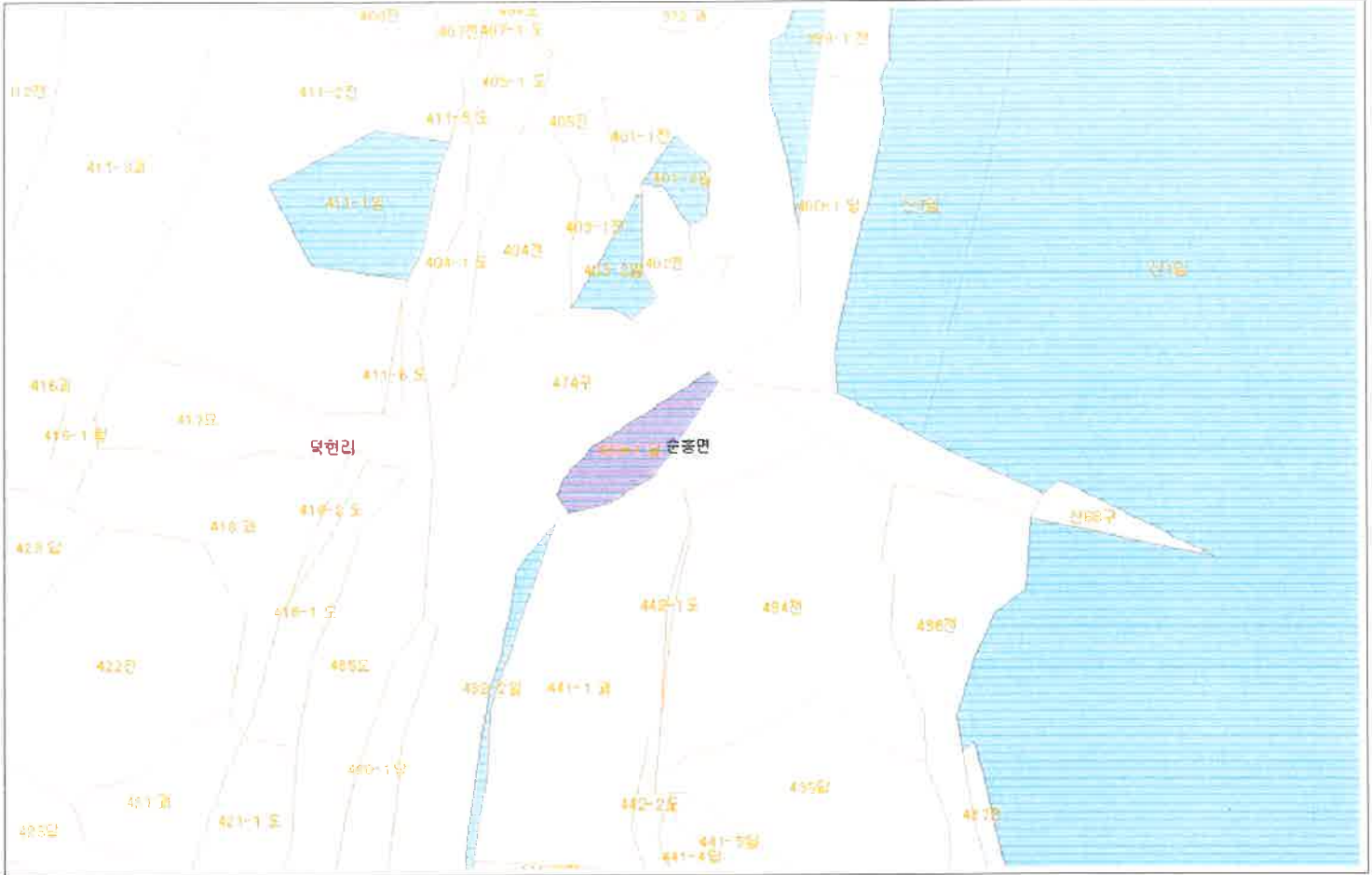
영주시 순흥면 덕현리 400-1






# 산지 구분도

(보전산지해제 : 공익용 ▶ 준보전)

영주023 NJ52-14-4-023



## 범례

	공익용 산지		지적선
	임업용 산지		행정경계
	준보전 산지		대상지역

지정권자 : 영주시장

고시일자 : 2013년 7월 19일

고시번호 : 영주시 고시 제2013-588호

비고 :

1. 측량의 기준 : 한국측지계
2. 투영법 : 횡단 메르카토르도법(타원체는 베셀타원체)
3. 높이의 기준 : 인천만의 평균해면
4. 본 지도는 지적이 표시된 수치지형도 또는 지적산을 기준으로 작성하였음
5. 본 지도는 산림청장의 사전승인없이 복제, 국외 반출, 임의개제, 편집을 할수 없으며, 위반 시 관련법에 따라 처벌 받을 수 있음.
6. 본 지도에 의하여 측량할 수 없음



산지정보시스템  
<http://www.forestdata.go.kr>  
 산림청  
<http://www.forest.go.kr>

영주시 순흥면 덕현리 433-1






# 산지 구분도

(보전산지해제 : 공익용 ▶ 준보전)

영주013 NJ52-14-4-013



## 범 례

	공익용 산지		지적선
	임업용 산지		행정경계
	준보전 산지		대상지역

지정권자 : 영주시장

고시일자 : 2013년 7월 19일

고시번호 : 영주시 고시 제2013-588호

비고 :

1. 측량의 기준 : 한국측지계
2. 투영법 : 횡단 메르카토르도법(타원체는 베셀타원체)
3. 높이의 기준 : 인천만의 평균해면
4. 본 지도는 지적이 표시된 수치지형도 또는 지적선을 기준으로 작성하였음
5. 본 지도는 산림청장의 사전승인없이 복제, 국외 반출, 임의개재, 편집을 할수 없으며, 위반 시 관련법에 따라 처벌 받을 수 있음.
6. 본 지도에 의하여 측량할 수 없음

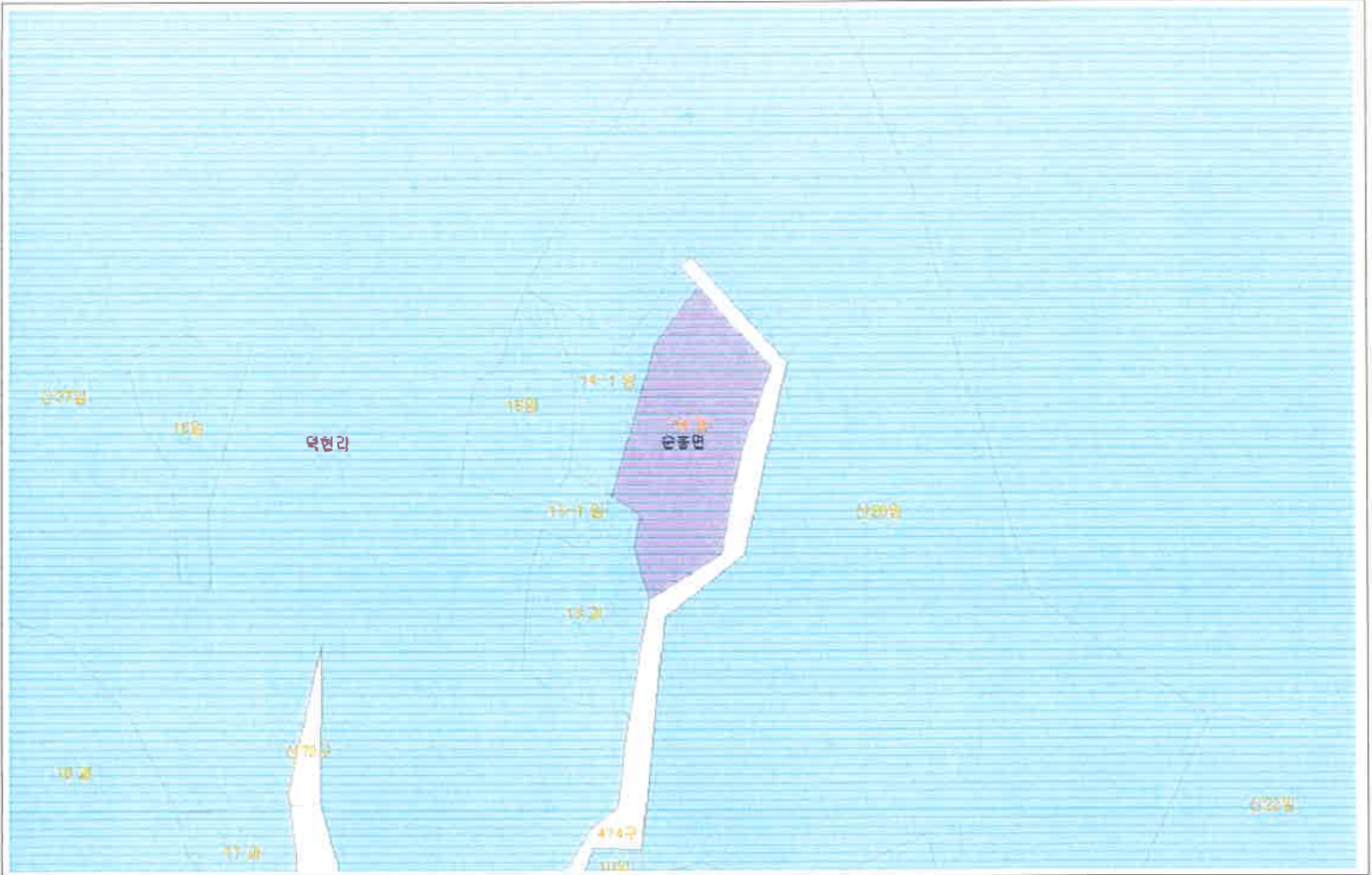








산지정보시스템  
<http://www.forestland.go.kr>  
 산림청  
<http://www.forest.go.kr>

# 산 지구분도

(보전산지해제 : 공익용 ▶ 준보전)

영주013 NJ52-14-4-013



범 례			
	공익용 산지		지적선
	임업용 산지		행정경계
	준보전 산지		대상지역

지정권자 : 영주시장  
 고시일자 : 2013년 7월 19일  
 고시번호 : 영주시 고시 제2013-588호

- 비고 :
1. 측량의 기준 : 한국측지계
  2. 투영법 : 횡단 메르카토르도법(타원체는 베셀타원체)
  3. 높이의 기준 : 인천만의 평균해면
  4. 본 지도는 지적이 표시된 수치지형도 또는 지적선을 기준으로 작성하였음
  5. 본 지도는 산림청장의 사전승인없이 복제, 국외 반출, 임의개제, 편집을 할수 없으며, 위반 시 관련법에 따라 처벌 받을 수 있음.
  6. 본 지도에 의하여 측량할 수 없음



산지정보시스템  
<http://www.forestland.go.kr>  
 산림청  
<http://www.forest.go.kr>









# 산 지구분도

(보전산지해제 : 공익용 ▶ 준보전)

영주033 NJ52-14-4-033



## 범례

	공익용 산지		지적선
	임업용 산지		행정경계
	준보전 산지		대상지역

지정권자 : 영주시장

고시일자 : 2013년 7월 19일

고시번호 : 영주시 고시 제2013-588호

비고 :

1. 측량의 기준 : 한국측지계
2. 투영법 : 횡단 메르카토르도법(타원체는 베셀타원체)
3. 높이의 기준 : 인천만의 평균해면
4. 본 지도는 지적이 표시된 수치지형도 또는 지적선을 기준으로 작성하였음
5. 본 지도는 산림청장의 사전승인없이 복제, 국외 반출, 임의개제, 편집을 할수 없으며, 위반 시 관련법에 따라 처벌 받을 수 있음.
6. 본 지도에 의하여 측량할 수 없음



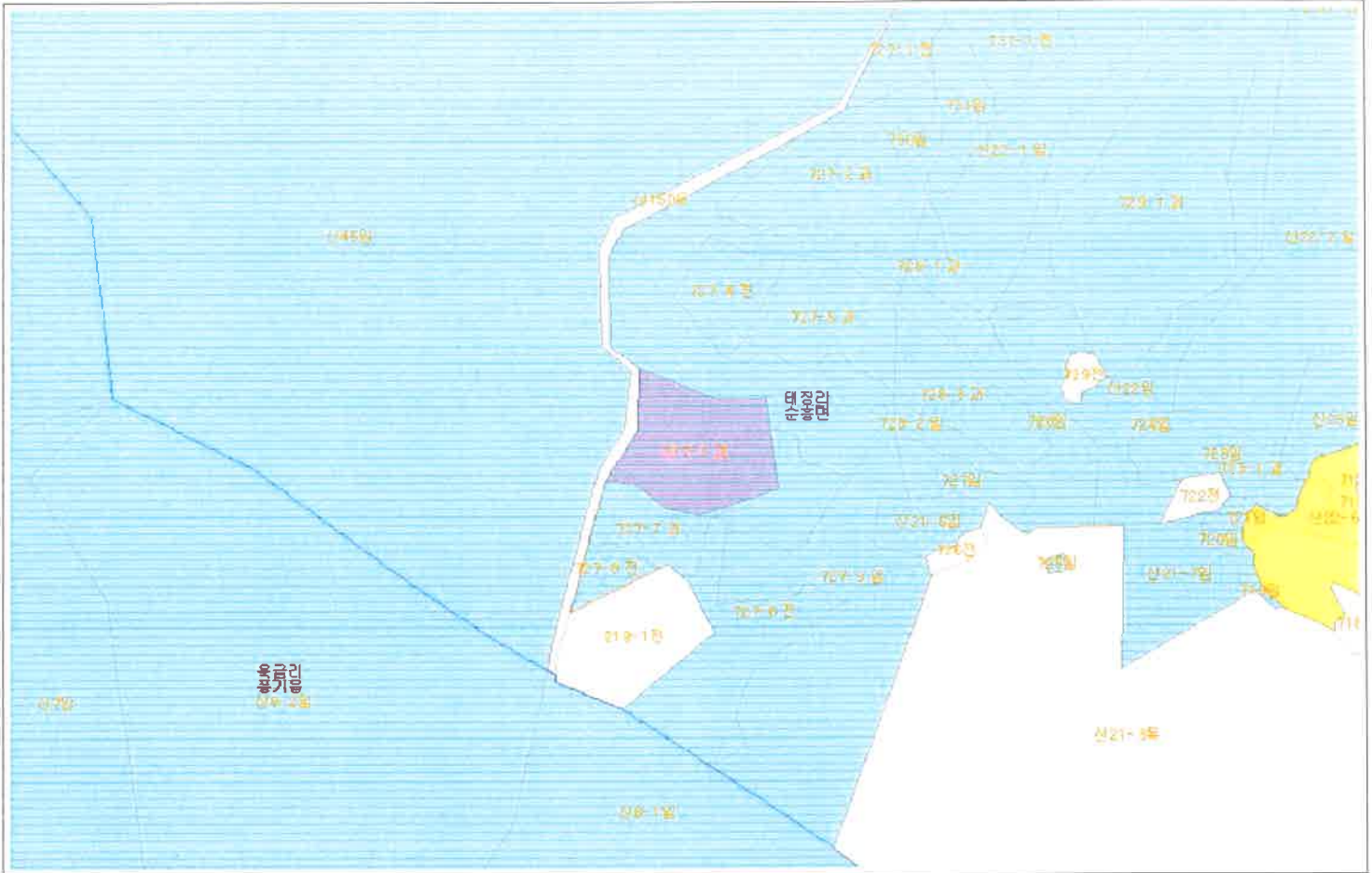
산지정보시스템  
<http://www.forestam.go.kr>  
 산림청  
<http://www.forest.go.kr>

영주시 순흥면 배점리 306-7




# 산지 구분도

(보전산지해제 : 공익용 ▶ 준보전)

영주032 NJ52-14-4-032



## 범례

	공익용 산지		지적선
	임업용 산지		행정경계
	준보전 산지		대상지역

지정권자 : 영주시장

고시일자 : 2013년 7월 19일

고시번호 : 영주시 고시 제2013-588호

비고 :

1. 측량의 기준 : 한국측지계
2. 투영법 : 횡단 메르카토르도법(타원체는 베셀타원체)
3. 높이의 기준 : 인천만의 평균해면
4. 본 지도는 지적이 표시된 수치지형도 또는 지적선을 기준으로 작성하였음
5. 본 지도는 산림청장의 사전승인없이 복제, 국의 반출, 임의계재, 편집을 할수 없으며, 위반 시 관련법에 따라 처벌 받을 수 있음.
6. 본 지도에 의하여 측량할 수 없음



산림정보시스템  
<http://www.forestlaw.go.kr>  
 산림청  
<http://www.forest.go.kr>

영주시 순흥면 태장리 217-1







# 산지 구분도

(보전산지해제 : 공익용 ▶ 준보전)

영주032 NJ52-14-4-032



## 범례

	공익용 산지		지적선
	임업용 산지		행정경계
	준보전 산지		대상지역

지정권자 : 영주시장

고시일자 : 2013년 7월 19일

고시번호 : 영주시 고시 제2013-588호

비고 :

1. 측량의 기준 : 한국측지계
2. 투영법 : 횡단 메르카토르도법(타원체는 베셀타원체)
3. 높이의 기준 : 인천만의 평균해면
4. 본 지도는 지적이 표시된 수치지형도 또는 지적선을 기준으로 작성하였음
5. 본 지도는 산림청장의 사전승인없이 복제, 국외 반출, 임의개제, 편집을 할수 없으며, 위반 시 관련법에 따라 처벌 받을 수 있음.
6. 본 지도에 의하여 측량할 수 없음



산지정보시스템  
<http://www.forestam.go.kr>  
 산림청  
<http://www.forest.go.kr>

영주시 순흥면 대장리 727-1





# 산지 구분도

(보전산지해제 : 공익용 ▶ 준보전)

영주032 NJ52-14-4-032



## 범례

	공익용 산지		지적선
	임업용 산지		행정경계
	준보전 산지		대상지역

지정권자 : 영주시장

고시일자 : 2013년 7월 19일

고시번호 : 영주시 고시 제2013-588호

비고 :

1. 측량의 기준 : 한국측지계
2. 투영법 : 횡단 메르카토르도법(타원체는 베셀타원체)
3. 높이의 기준 : 인천만의 평균해면
4. 본 지도는 지적이 표시된 수치지형도 또는 지적선을 기준으로 작성하였음
5. 본 지도는 산림청장의 사전승인없이 복제, 국외 반출, 임의개제, 편집을 할수 없으며, 위반 시 관련법에 따라 처벌 받을 수 있음.
6. 본 지도에 의하여 측량할 수 없음



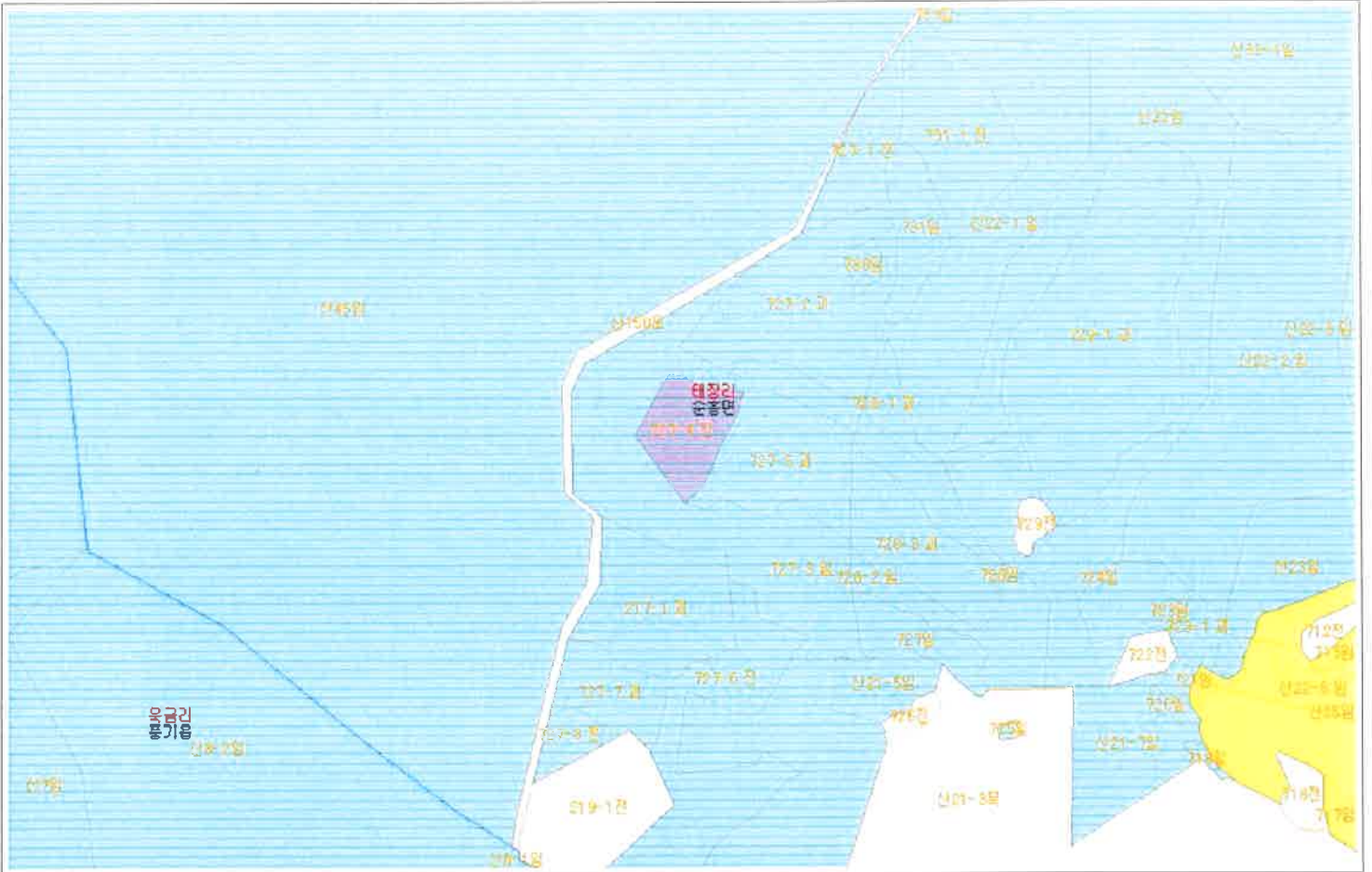
산지정보시스템  
<http://www.forestland.go.kr>  
 산림청  
<http://www.forest.go.kr>

영주시 순흥면 태장리 727-2

# 산지 구분도

(보전산지해제 : 공익용 ▶ 준보전)

영주032 NJ52-14-4-032



## 범례

	공익용 산지		지적선
	임업용 산지		행정경계
	준보전 산지		대상지역

지정권자 : 영주시장

고시일자 : 2013년 7월 19일

고시번호 : 영주시 고시 제2013-588호

비고 :

1. 측량의 기준 : 한국측지계
2. 투영법 : 횡단 메르카토르도법(타원체는 베셀타원체)
3. 높이의 기준 : 인천만의 평균해면
4. 본 지도는 지적이 표시된 수치지형도 또는 지적선을 기준으로 작성하였음
5. 본 지도는 산림청장의 사전승인없이 복제, 국외 반출, 임의계제, 편집을 할수 없으며, 위반 시 관련법에 따라 처벌 받을 수 있음.
6. 본 지도에 의하여 측량할 수 없음



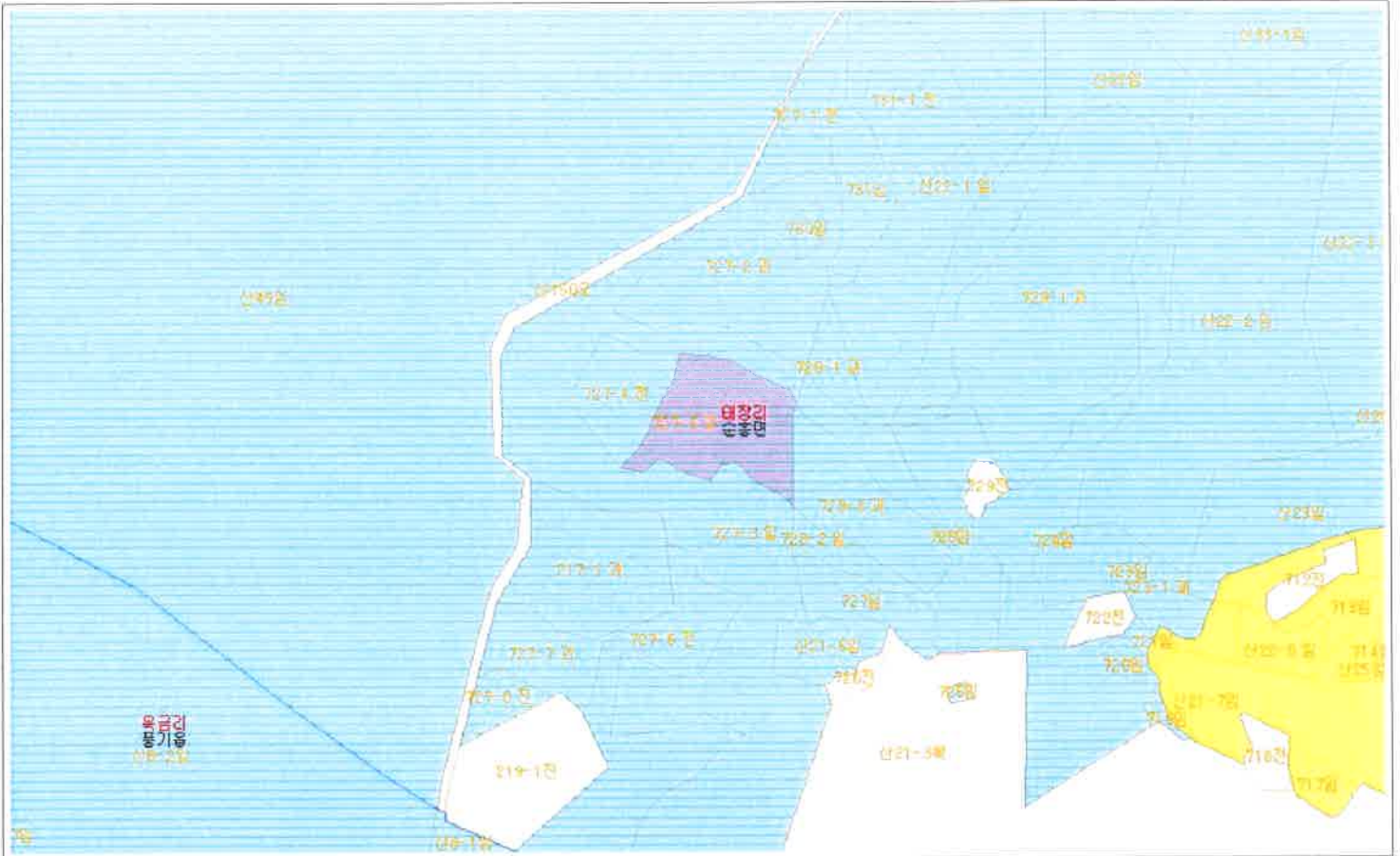
산지정보시스템  
<http://www.forstand.go.kr>  
 산림청  
<http://www.forest.go.kr>

영주시 순흥면 태장리 727-4







# 산지 구분도

(보전산지해제 : 공익용 ▶ 준보전)

영주032 NJ52-14-4-032



## 범례

	공익용 산지		지적선
	임업용 산지		행정경계
	준보전 산지		대상지역

지정권자 : 영주시장

고시일자 : 2013년 7월 19일

고시번호 : 영주시 고시 제2013-588호

비고 :

1. 측량의 기준 : 한국측지계
2. 투영법 : 횡단 메르카토르도법(타원체는 베셀타원체)
3. 높이의 기준 : 인천만의 평균해면
4. 본 지도는 지적이 표시된 수치지형도 또는 지적산을 기준으로 작성하였음
5. 본 지도는 산림청장의 사전승인없이 복제, 국외 반출, 임의개제, 편집을 할수 없으며, 위반 시 관련법에 따라 처벌 받을 수 있음.
6. 본 지도에 의하여 측량할 수 없음



산지정보시스템  
<http://www.forestland.go.kr>  
 산림청  
<http://www.forest.go.kr>

영주시 순흥면 태장리 727-5



# 산지 구분도

(보전산지해제 : 공익용 ▶ 준보전)

영주032 NJ52-14-4-032



## 범례

	공익용 산지		지적선
	임업용 산지		행정경계
	준보전 산지		대상지역

지정권자 : 영주시장

고시일자 : 2013년 7월 19일

고시번호 : 영주시 고시 제2013-588호

비고 :

1. 측량의 기준 : 한국측지계
2. 투영법 : 횡단 메르카토르도법(타원체는 베셀타원체)
3. 높이의 기준 : 인천만의 평균해면
4. 본 지도는 지적이 표시된 수치지형도 또는 지적선을 기준으로 작성하였음
5. 본 지도는 산림청장의 사전승인없이 복제, 국외 반출, 임의개제, 편집을 할수 없으며, 위반 시 관련법에 따라 처벌 받을 수 있음.
6. 본 지도에 의하여 측량할 수 없음



산지정보시스템  
<http://www.foresland.go.kr>  
 산림청  
<http://www.forest.go.kr>

영주시 순흥면 태장리 727-6

# 산지 구분도

(보전산지해제 : 공익용 ▶ 준보전)

영주032 NJ52-14-4-032



## 범례

	공익용 산지		지적선
	입업용 산지		행정경계
	준보전 산지		대상지역

지정권자 : 영주시장

고시일자 : 2013년 7월 19일

고시번호 : 영주시 고시 제2013-588호

비고 :

1. 측량의 기준 : 한국측지계
2. 투영법 : 횡단 메르카토르도법(타원체는 베셀타원체)
3. 높이의 기준 : 인천만의 평균해면
4. 본 지도는 지적이 표시된 수치지형도 또는 지적산을 기준으로 작성하였음
5. 본 지도는 산림청장의 사전승인없이 복제, 국외 반출, 임의개제, 편집을 할수 없으며, 위반 시 관련법에 따라 처벌 받을 수 있음.
6. 본 지도에 의하여 측량할 수 없음



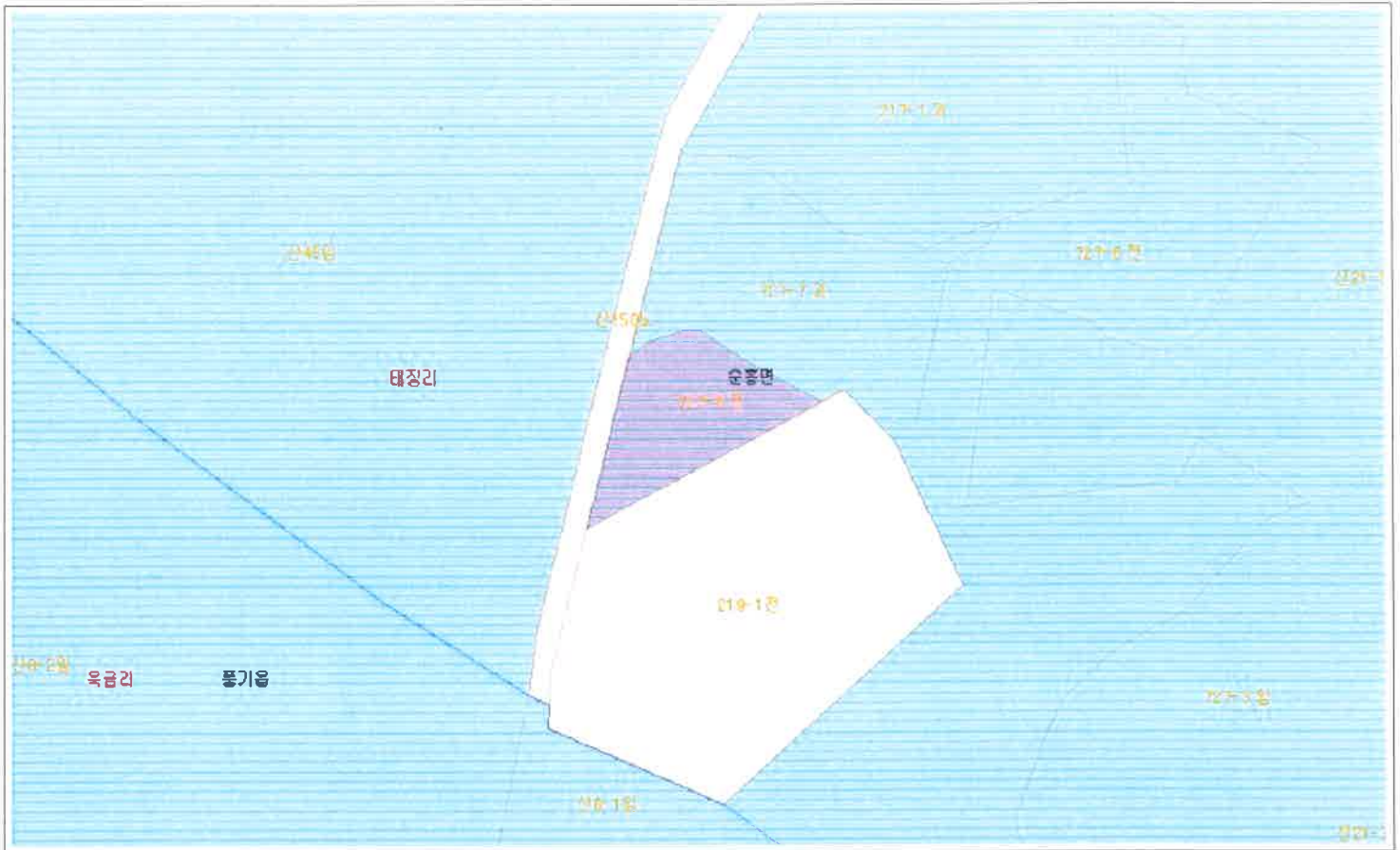
산지정보시스템  
<http://www.forestland.go.kr>  
 산림청  
<http://www.forest.go.kr>

영주시 순흥면 태장리 727-7

# 산지 구분도

(보전산지해제 : 공익용 ▶ 준보전)

영주032 NJ52-14-4-032



## 범례

	공익용 산지		지적선
	임업용 산지		행정경계
	준보전 산지		대상지역

지정권자 : 영주시장

고시일자 : 2013년 7월 19일

고시번호 : 영주시 고시 제2013-588호

비고 :

1. 측량의 기준 : 한국측지계
2. 투영법 : 횡단 메르카토르도법(타원체는 베셀타원체)
3. 높이의 기준 : 인천만의 평균해면
4. 본 지도는 지적이 표시된 수치지형도 또는 지적선을 기준으로 작성하였음
5. 본 지도는 산림청장의 사전승인없이 복제, 국외 반출, 임의계제, 편집을 할수 없으며, 위반 시 관련법에 따라 처벌 받을 수 있음.
6. 본 지도에 의하여 측량할 수 없음



산지정보시스템  
<http://www.forestam.t.go.kr>  
 산림청  
<http://www.forest.go.kr>

영주시 순흥면 대장리 727-8








# 산지 구분도

(보전산지해제 : 공익용 ▶ 준보전)

영주032 NJ52-14-4-032



## 범례

	공익용 산지		지적선
	임업용 산지		행정경계
	준보전 산지		대상지역

지정권자 : 영주시장

고시일자 : 2013년 7월 19일

고시번호 : 영주시 고시 제2013-588호

비고 :

1. 측량의 기준 : 한국측지계
2. 투영법 : 횡단 메르카토르도법(타원체는 베셀타원체)
3. 높이의 기준 : 인천만의 평균해면
4. 본 지도는 지적이 표시된 수치지형도 또는 지적선을 기준으로 작성하였음
5. 본 지도는 산림청장의 사전승인없이 복제, 국외 반출, 임의개제, 편집을 할수 없으며, 위반 시 관련법에 따라 처벌 받을 수 있음.
6. 본 지도에 의하여 측량할 수 없음



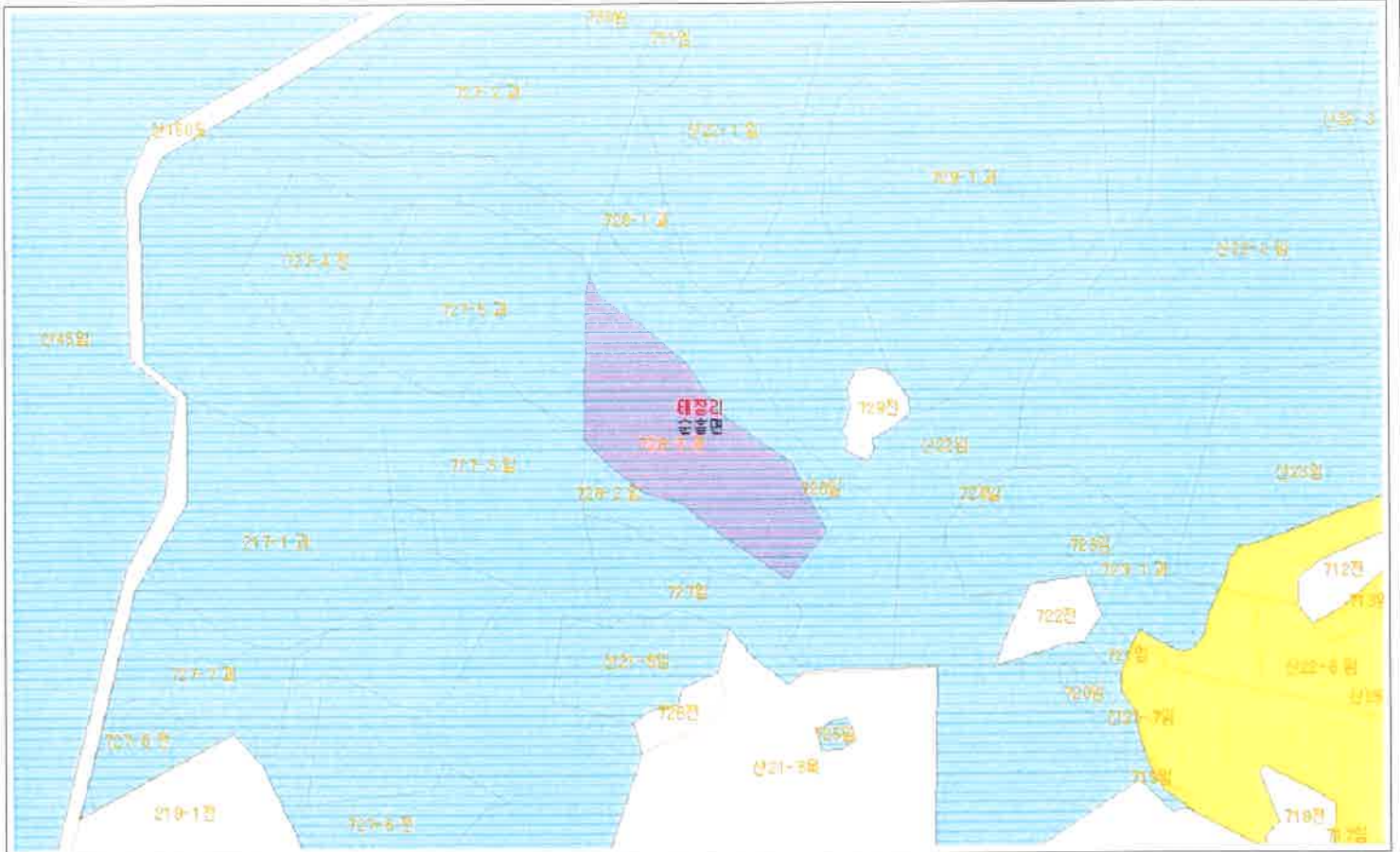
산지정보시스템  
<http://www.forestland.go.kr>  
 산림청  
<http://www.forest.go.kr>

영주시 순흥면 태장리 728-1







# 산지 구분도

(보전산지해제 : 공익용 ▶ 준보전)

영주032 NJ52-14-4-032



## 범례

	공익용 산지		지적선
	임업용 산지		행정경계
	준보전 산지		대상지역

지정권자 : 영주시장

고시일자 : 2013년 7월 19일

고시번호 : 영주시 고시 제2013-588호

비고 :

1. 측량의 기준 : 한국측지계
2. 투영법 : 횡단 메르카토르도법(타원체는 베셀타원체)
3. 높이의 기준 : 인천만의 평균해면
4. 본 지도는 지적이 표시된 수치지형도 또는 지적선을 기준으로 작성하였음
5. 본 지도는 산림청장의 사전승인없이 복제, 국외 반출, 임의개제, 편집을 할수 없으며, 위반 시 관련법에 따라 처벌 받을 수 있음.
6. 본 지도에 의하여 측량할 수 없음



산지정보시스템  
<http://www.forestland.go.kr>  
 산림청  
<http://www.forest.go.kr>

영주시 순흥면 태장리 728-3




# 산지 구분도

(보전산지해제 : 공익용 ▶ 준보전)

영주013 NJ52-14-4-013



## 범례

	공익용 산지		지적선
	임업용 산지		행정경계
	준보전 산지		대상지역

지정권자 : 영주시장

고시일자 : 2013년 7월 19일

고시번호 : 영주시 고시 제2013-588호

비고 :

1. 측량의 기준 : 한국측지계
2. 투영법 : 횡단 메르카토르도법(타원체는 베셀타원체)
3. 높이의 기준 : 인천만의 평균해면
4. 본 지도는 지적이 표시된 수치지형도 또는 지적산을 기준으로 작성하였음
5. 본 지도는 산림청장의 사전승인없이 복제, 국외 반출, 임의개제, 편집을 할수 없으며, 위반 시 관련법에 따라 처벌 받을 수 있음.
6. 본 지도에 의하여 측량할 수 없음



산지정보시스템  
<http://www.forestiam.ysj.kr>  
 산림청  
<http://www.forest.go.kr>









# 산지 구분도

(보전산지해제 : 공익용 ▶ 준보전)

영주032 NJ52-14-4-032



## 범례

	공익용 산지		지적선
	임업용 산지		행정경계
	준보전 산지		대상지역

지정권자 : 영주시장

고시일자 : 2013년 7월 19일

고시번호 : 영주시 고시 제2013-588호

비고 :

1. 측량의 기준 : 한국측지계
2. 투영법 : 횡단 메르카토르도법(타원체는 베셀타원체)
3. 높이의 기준 : 인천만의 평균해면
4. 본 지도는 지적이 표시된 수치지형도 또는 지적선을 기준으로 작성하였음
5. 본 지도는 산림청장의 사전승인없이 복제, 국외 반출, 임의개제, 편집을 할수 없으며, 위반 시 관련법에 따라 처벌 받을 수 있음.
6. 본 지도에 의하여 측량할 수 없음



산지정보시스템  
<http://www.forestland.go.kr>  
 산림청  
<http://www.forest.go.kr>

영주시 순흥면 태장리 875



# 산지 구분도

(보전산지해제 : 공익용 ▶ 준보전)

영주023 NJ52-14-4-023



## 범례

	공익용 산지		지적선
	임업용 산지		행정경계
	준보전 산지		대상지역

지정권자 : 영주시장

고시일자 : 2013년 7월 19일

고시번호 : 영주시 고시 제2013-588호

비고 :

1. 측량의 기준 : 한국측지계
2. 투영법 : 횡단 메르카토르도법(타원체는 베셀타원체)
3. 높이의 기준 : 인천만의 평균해면
4. 본 지도는 지적이 표시된 수치지형도 또는 지적선을 기준으로 작성하였음
5. 본 지도는 산림청장의 사전승인없이 복제, 국외 반출, 임의개제, 편집을 할수 없으며, 위반 시 관련법에 따라 처벌 받을 수 있음.
6. 본 지도에 의하여 측량할 수 없음



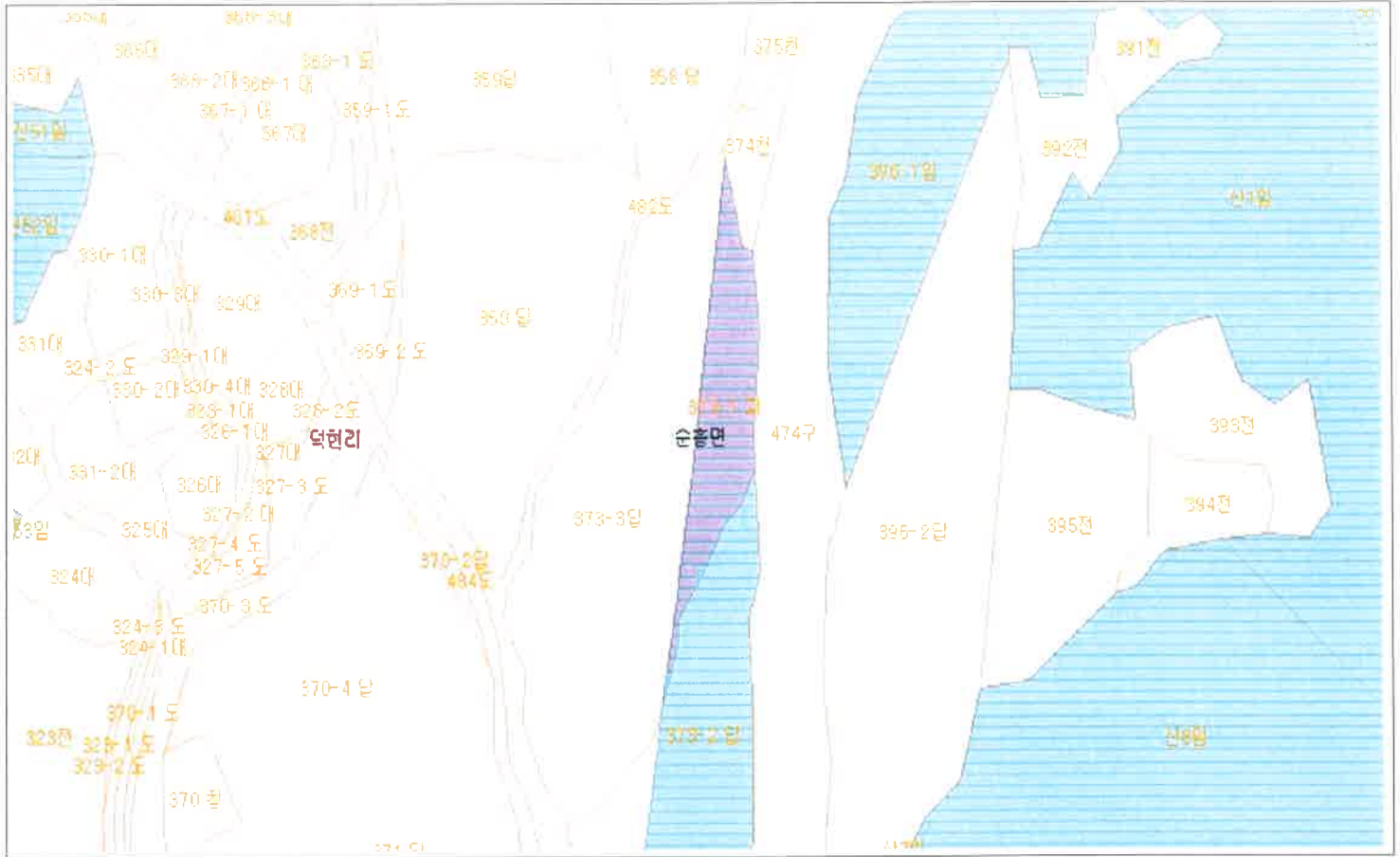
산적정보시스템  
<http://www.forestland.go.kr>  
 산림청  
<http://www.forest.go.kr>

영주시 순흥면 덕현리 461-2

# 산지 구분도

(보전산지해제 : 공익용 ▶ 준보전)

영주023 NJ52-14-4-023



## 범례

	공익용 산지		지적선
	임업용 산지		행정경계
	준보전 산지		대상지역

지정권자 : 영주시장

고시일자 : 2013년 7월 19일

고시번호 : 영주시 고시 제2013-588호

비고 :

1. 측량의 기준 : 한국측지계
2. 투영법 : 횡단 메르카토르도법(타원체는 베셀타원체)
3. 높이의 기준 : 인천만의 평균해면
4. 본 지도는 지적이 표시된 수치지형도 또는 지적산을 기준으로 작성하였음
5. 본 지도는 산림청장의 사전승인없이 복제, 국외 반출, 임의개제, 편집을 할수 없으며, 위반 시 관련법에 따라 처벌 받을 수 있음.
6. 본 지도에 의하여 측량할 수 없음



산지정보시스템  
<http://www.forestand.go.kr>  
 산림청  
<http://www.forest.go.kr>

영주시 순흥면 덕현리 373-1

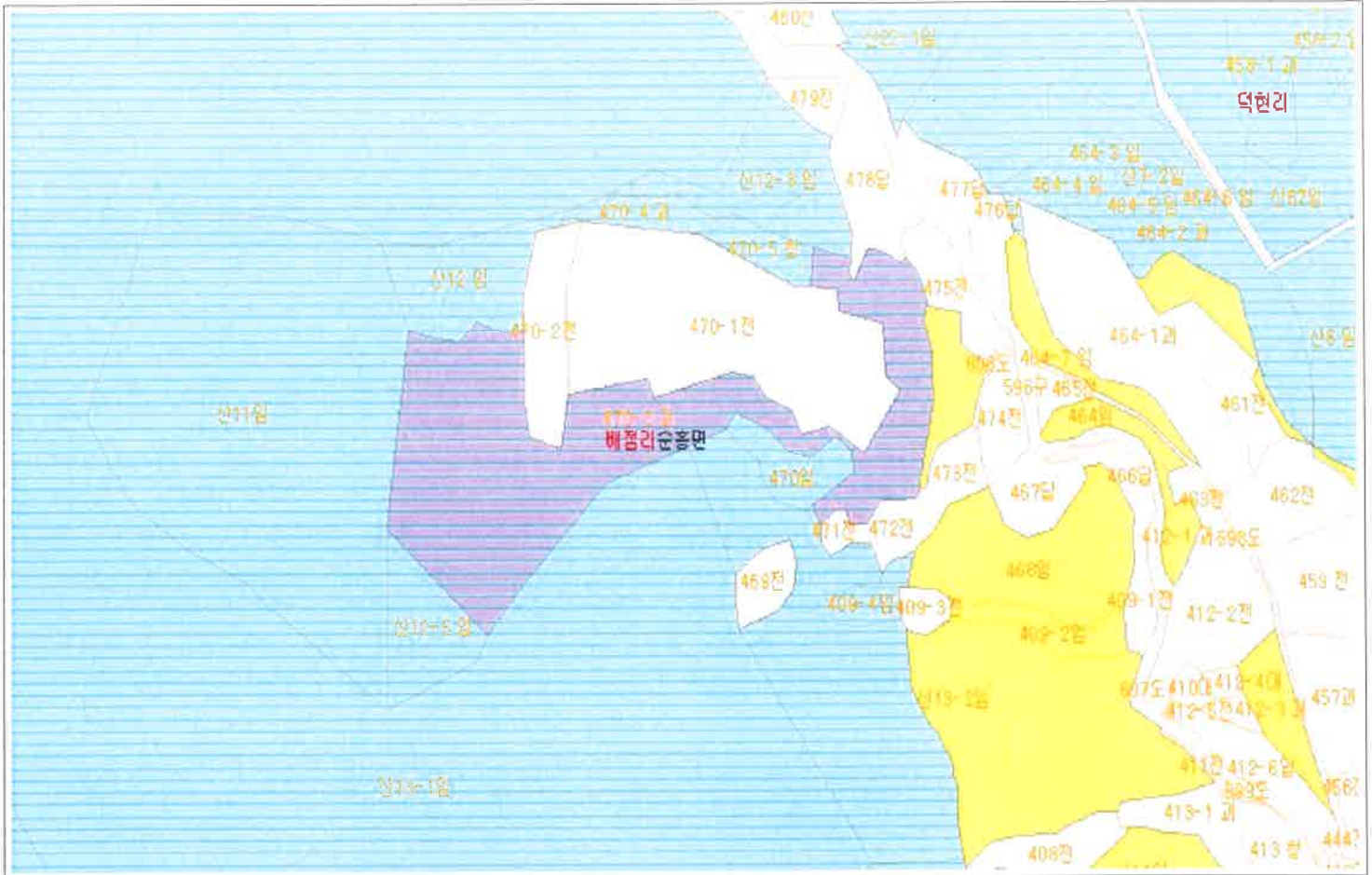




# 산지 구분도

(보전산지해제 : 공익용 ▶ 준보전)

영주023 NJ52-14-4-023



## 범례

	공익용 산지		지적선
	임업용 산지		행정경계
	준보전 산지		대상지역

지정권자 : 영주시장

고시일자 : 2013년 7월 19일

고시번호 : 영주시 고시 제2013-588호

비고 :

1. 측량의 기준 : 한국측지계
2. 투영법 : 횡단 메르카토르도법(타원체는 베셀타원체)
3. 높이의 기준 : 인천만의 평균해면
4. 본 지도는 지적이 표시된 수치지형도 또는 지적선을 기준으로 작성하였음
5. 본 지도는 산림청장의 사전승인없이 복제, 국외 반출, 임의개제, 편집을 할수 없으며, 위반 시 관련법에 따라 처벌 받을 수 있음.
6. 본 지도에 의하여 측량할 수 없음



산지정보시스템  
<http://www.forestland.go.kr>  
 산림청  
<http://www.forest.go.kr>

영주시 순흥면 배점리 470-3







# 산지 구분도

(보전산지해제 : 공익용 ▶ 준보전)

영주023 NJ52-14-4-023



## 범례

	공익용 산지		지적선
	임업용 산지		행정경계
	준보전 산지		대상지역

지정권자 : 영주시장

고시일자 : 2013년 7월 19일

고시번호 : 영주시 고시 제2013-588호

비고 :

1. 측량의 기준 : 한국측지계
2. 투영법 : 횡단 메르카토르도법(타원체는 베셀타원체)
3. 높이의 기준 : 인천만의 평균해면
4. 본 지도는 지적이 표시된 수치지형도 또는 지적선을 기준으로 작성하였음
5. 본 지도는 산림청장의 사전승인없이 복제, 국외 반출, 임의개제, 편집을 할수 없으며, 위반 시 관련법에 따라 처벌 받을 수 있음.
6. 본 지도에 의하여 측량할 수 없음



산지정보시스템  
<http://www.forestand.go.kr>  
 산림청  
<http://www.forest.go.kr>

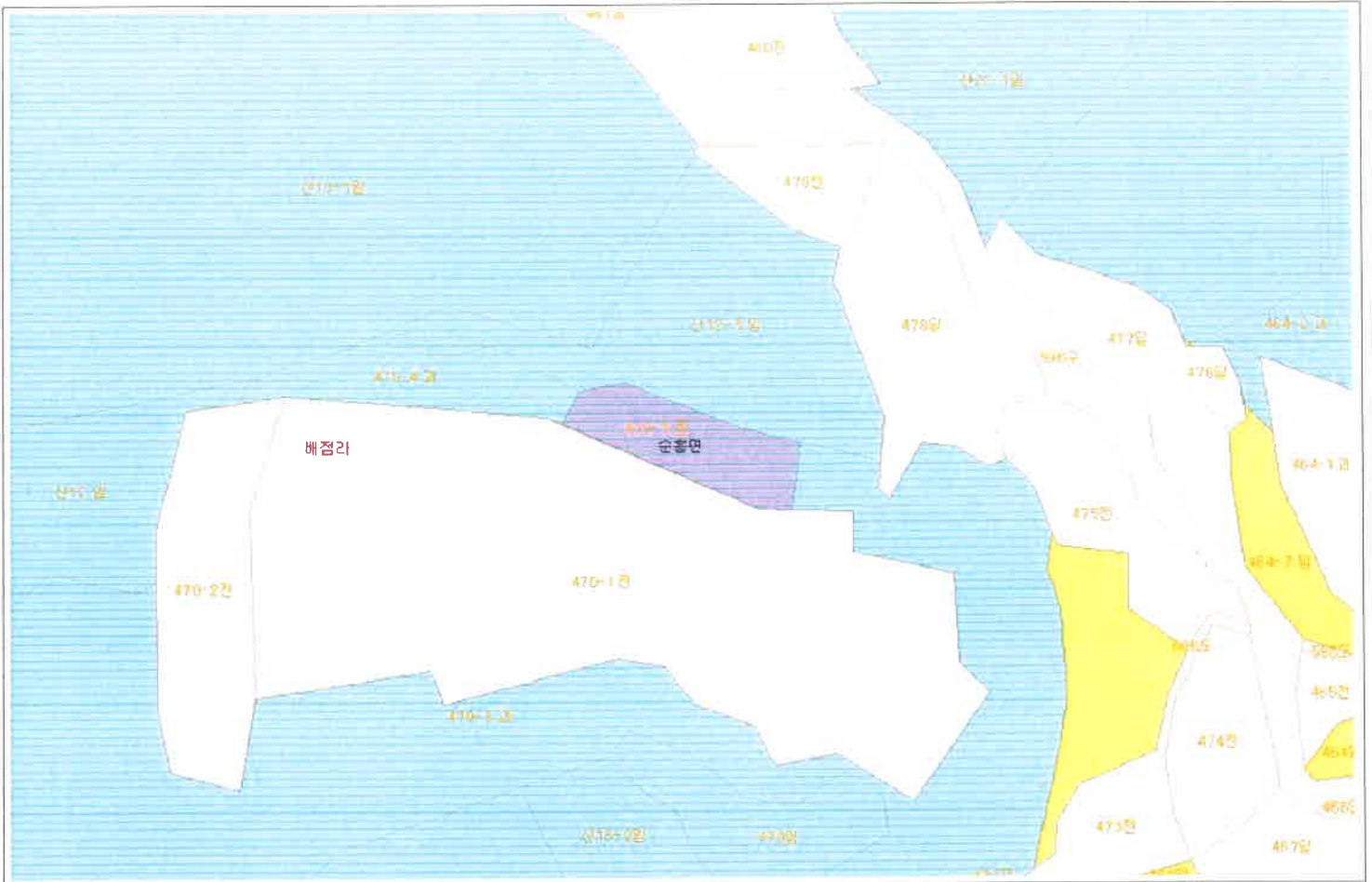
영주시 순흥면 배점리 470-4








# 산지 구분도

(보전산지해제 : 공익용 ▶ 준보전)

영주023 NJ52-14-4-023



## 범례

	공익용 산지		지적선
	임업용 산지		행정경계
	준보전 산지		대상지역

지정권자 : 영주시장

고시일자 : 2013년 7월 19일

고시번호 : 영주시 고시 제2013-588호

비고 :

1. 측량의 기준 : 한국측지계
2. 투영법 : 횡단 메르카토르도법(타원체는 베셀타원체)
3. 높이의 기준 : 인천만의 평균해면
4. 본 지도는 지적이 표시된 수치지형도 또는 지적선을 기준으로 작성하였음
5. 본 지도는 산림청장의 사전승인없이 복제, 국외 반출, 임의개제, 편집을 할수 없으며, 위반 시 관련법에 따라 처벌 받을 수 있음.
6. 본 지도에 의하여 측량할 수 없음



산지정보시스템  
<http://www.forestland.go.kr>  
 산림청  
<http://www.forest.go.kr>

영주시 순흥면 배점리 470-5







# 산지 구분도

(보전산지해제 : 공익용 ▶ 준보전)

영주024 NJ52-14-4-024



## 범례

	공익용 산지		지적선
	임업용 산지		행정경계
	준보전 산지		대상지역

지정권자 : 영주시장

고시일자 : 2013년 7월 19일

고시번호 : 영주시 고시 제2013-588호

비고 :

1. 측량의 기준 : 한국측지계
2. 투영법 : 횡단 메르카토르도법(타원체는 베셀타원체)
3. 높이의 기준 : 인천만의 평균해면
4. 본 지도는 지적이 표시된 수치지형도 또는 지적선을 기준으로 작성하였음
5. 본 지도는 산림청장의 사전승인없이 복제, 국외 반출, 임의개제, 편집을 할수 없으며, 위반 시 관련법에 따라 처벌 받을 수 있음.
6. 본 지도에 의하여 측량할 수 없음



산지정보시스템  
<http://www.forestandj.go.kr>  
 산림청  
<http://www.forest.go.kr>

영주시 순흥면 청구리 605-1







# 산지 구분도

(보전산지해제 : 공익용 ▶ 준보전)

영주024 NJ52-14-4-024



## 범례

	공익용 산지		지적선
	임업용 산지		행정경계
	준보전 산지		대상지역

지정권자 : 영주시장

고시일자 : 2013년 7월 19일

고시번호 : 영주시 고시 제2013-588호

비고 :

1. 측량의 기준 : 한국측지계
2. 투영법 : 횡단 메르카토르도법(타원체는 베셀타원체)
3. 높이의 기준 : 인천만의 평균해면
4. 본 지도는 지적이 표시된 수치지형도 또는 지적선을 기준으로 작성하였음
5. 본 지도는 산림정장의 사전승인없이 복제, 국외 반출, 임의제제, 편집을 할수 없으며, 위반 시 관련법에 따라 처벌 받을 수 있음.
6. 본 지도에 의하여 측량할 수 없음



산지정보시스템  
<http://www.forestland.go.kr>  
 산림청  
<http://www.forest.go.kr>

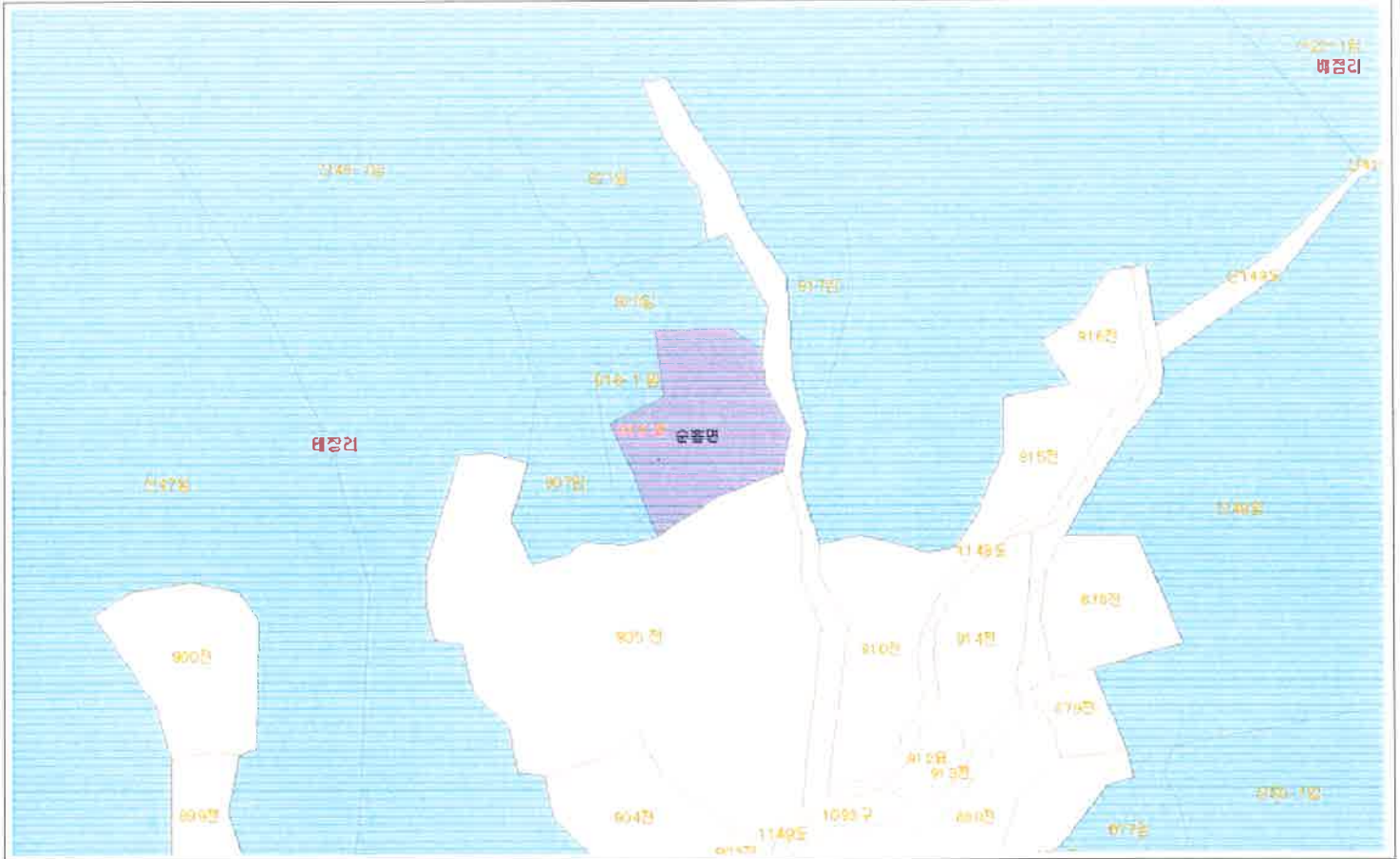
영주시 순흥면 청구리 632-1



# 산지 구분도

(보전산지해제 : 공익용 ▶ 준보전)

영주022 NJ52-14-4-022



## 범례

	공익용 산지		지적선
	임업용 산지		행정경계
	준보전 산지		대상지역

지정권자 : 영주시장

고시일자 : 2013년 7월 19일

고시번호 : 영주시 고시 제2013-588호

비고 :

1. 측량의 기준 : 한국측지계
2. 투영법 : 횡단 메르카토르도법(타원체는 베셀타원체)
3. 높이의 기준 : 인천만의 평균해면
4. 본 지도는 지적이 표시된 수치지형도 또는 지적선을 기준으로 작성하였음
5. 본 지도는 산림청장의 사전승인없이 복제, 국외 반출, 임의개제, 편집을 할수 없으며, 위반 시 관련법에 따라 처벌 받을 수 있음.
6. 본 지도에 의하여 측량할 수 없음



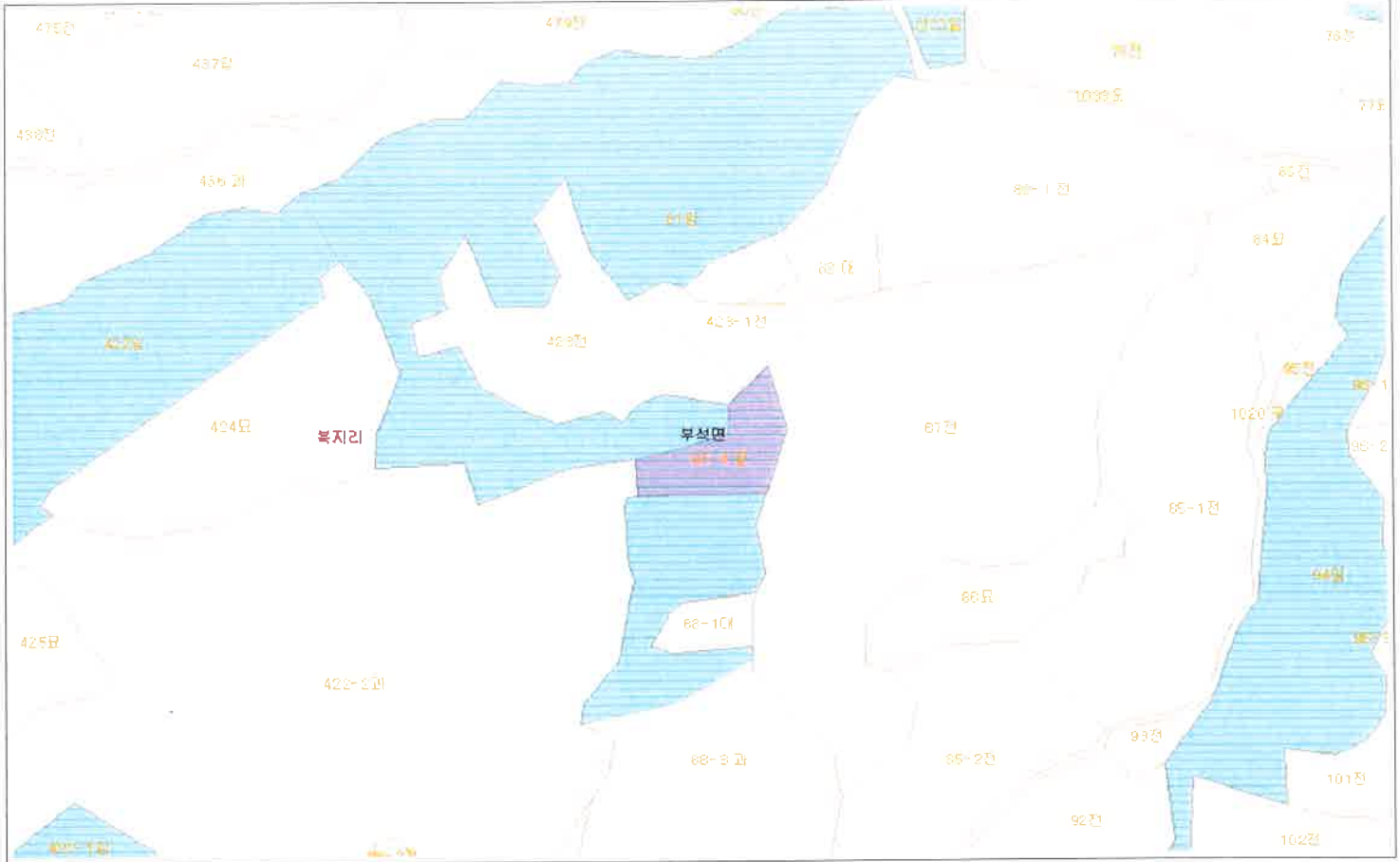
산지정보시스템  
<http://www.forestam.go.kr>  
 산림청  
<http://www.forest.go.kr>

영주시 순흥면 태장리 918







# 산지 구분도

(보전산지해제 : 공익용 ▶ 준보전)

영주008 NJ52-14-4-008



## 범례

	공익용 산지		지적선
	임업용 산지		행정경계
	준보전 산지		대상지역

지정권자 : 영주시장

고시일자 : 2013년 7월 19일

고시번호 : 영주시 고시 제2013-588호

비고 :

1. 측량의 기준 : 한국측지계
2. 투영법 : 횡단 메르카토르도법(타원체는 베셀타원체)
3. 높이의 기준 : 인천만의 평균해면
4. 본 지도는 지적이 표시된 수치지형도 또는 지적선을 기준으로 작성하였음
5. 본 지도는 산림청장의 사전승인없이 복제, 국외 반출, 임의개제, 편집을 할수 없으며, 위반 시 관련법에 따라 처벌 받을 수 있음.
6. 본 지도에 의하여 측량할 수 없음



산지정보시스템  
<http://www.forestland.go.kr>  
 산림청  
<http://www.forest.go.kr>

영주시 부석면 북지리 88-4







# 산지 구분도

(보전산지해제 : 공익용 ▶ 준보전)

영주006 NJ52-14-4-006



## 범례

	공익용 산지		지적선
	임업용 산지		행정경계
	준보전 산지		대상지역

지정권자 : 영주시장

고시일자 : 2013년 7월 19일

고시번호 : 영주시 고시 제2013-588호

비고 :

1. 측량의 기준 : 한국측지계
2. 투영법 : 횡단 메르카토르도법(타원체는 베셀타원체)
3. 높이의 기준 : 인천만의 평균해면
4. 본 지도는 지적이 표시된 수치지형도 또는 지적선을 기준으로 작성하였음
5. 본 지도는 산림청장의 사전승인없이 복제, 국외 반출, 임의개제, 편집을 할수 없으며, 위반 시 관련법에 따라 처벌 받을 수 있음.
6. 본 지도에 의하여 측량할 수 없음



산지정보시스템  
<http://www.forestland.go.kr>  
 산림청  
<http://www.forest.go.kr>

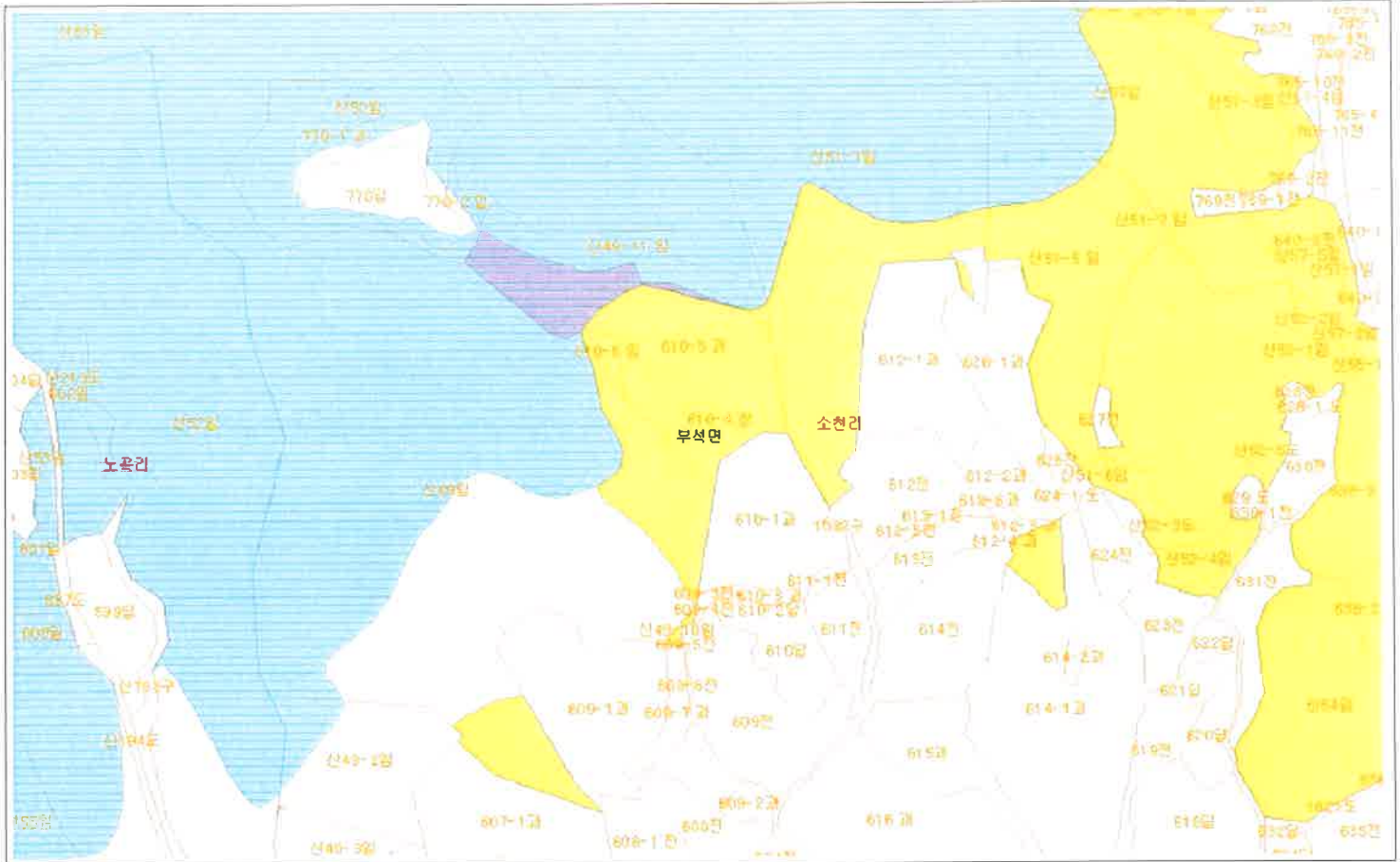
영주시 부석면 소천리 770-1



# 산지 구분도

(보전산지해제 : 공익용 ▶ 준보전)

영주006 NJ52-14-4-006



## 범례

	공익용 산지		지적선
	임업용 산지		행정경계
	준보전 산지		대상지역

지정권자 : 영주시장

고시일자 : 2013년 7월 19일

고시번호 : 영주시 고시 제2013-588호

비고 :

1. 측량의 기준 : 한국측지계
2. 투영법 : 횡단 메르카토르도법(타원체는 베셀타원체)
3. 높이의 기준 : 인천만의 평균해면
4. 본 지도는 지적이 표시된 수치지형도 또는 지적선을 기준으로 작성하였음
5. 본 지도는 산림청장의 사전승인없이 복제, 국외 반출, 임의제재, 편집을 할수 없으며, 위반 시 관련법에 따라 처벌 받을 수 있음.
6. 본 지도에 의하여 측량할 수 없음



산지정보시스템  
<http://www.forestand.go.kr>  
 산림청  
<http://www.forest.go.kr>

영주시 부석면 소천리 610-5

# 산지 구분도

(보전산지해제 : 공익용 ▶ 준보전)

예미097 NJ52-10-2-097



## 범례

	공익용 산지		지적선
	임업용 산지		행정경계
	준보전 산지		대상지역

지정권자 : 영주시장

고시일자 : 2013년 7월 19일

고시번호 : 영주시 고시 제2013-588호

비고 :

1. 측량의 기준 : 한국측지계
2. 투영법 : 횡단 메르카토르도법(타원체는 베셀타원체)
3. 높이의 기준 : 인천만의 평균해면
4. 본 지도는 지적이 표시된 수치지형도 또는 지적선을 기준으로 작성하였음
5. 본 지도는 산림청장의 사전승인이 복제, 국외 반출, 임의게제, 편집을 할수 없으며, 위반 시 관련법에 따라 처벌 받을 수 있음.
6. 본 지도에 의하여 측량할 수 없음



산지정보시스템  
<http://www.forestland.go.kr>  
 산림청  
<http://www.forest.go.kr>

# 산지 구분도

(보전산지해제 : 공익용 ▶ 준보전)

예미097 NJ52-10-2-097



## 범례

	공익용 산지		지적선
	임업용 산지		행정경계
	준보전 산지		대상지역

지정권자 : 영주시장

고시일자 : 2013년 7월 19일

고시번호 : 영주시 고시 제2013-588호

비고 :

1. 측량의 기준 : 한국측지계
2. 투영법 : 횡단 메르카토르도법(타원체는 베셀타원체)
3. 높이의 기준 : 인천만의 평균해면
4. 본 지도는 지적이 표시된 수치지형도 또는 지적선을 기준으로 작성하였음
5. 본 지도는 산림청장의 사전승인없이 복제, 국외 반출, 임의개제, 편집을 할수 없으며, 위반 시 관련법에 따라 처벌 받을 수 있음.
6. 본 지도에 의하여 측량할 수 없음



산지정보시스템  
<http://www.forestand.go.kr>  
 산림청  
<http://www.forest.go.kr>

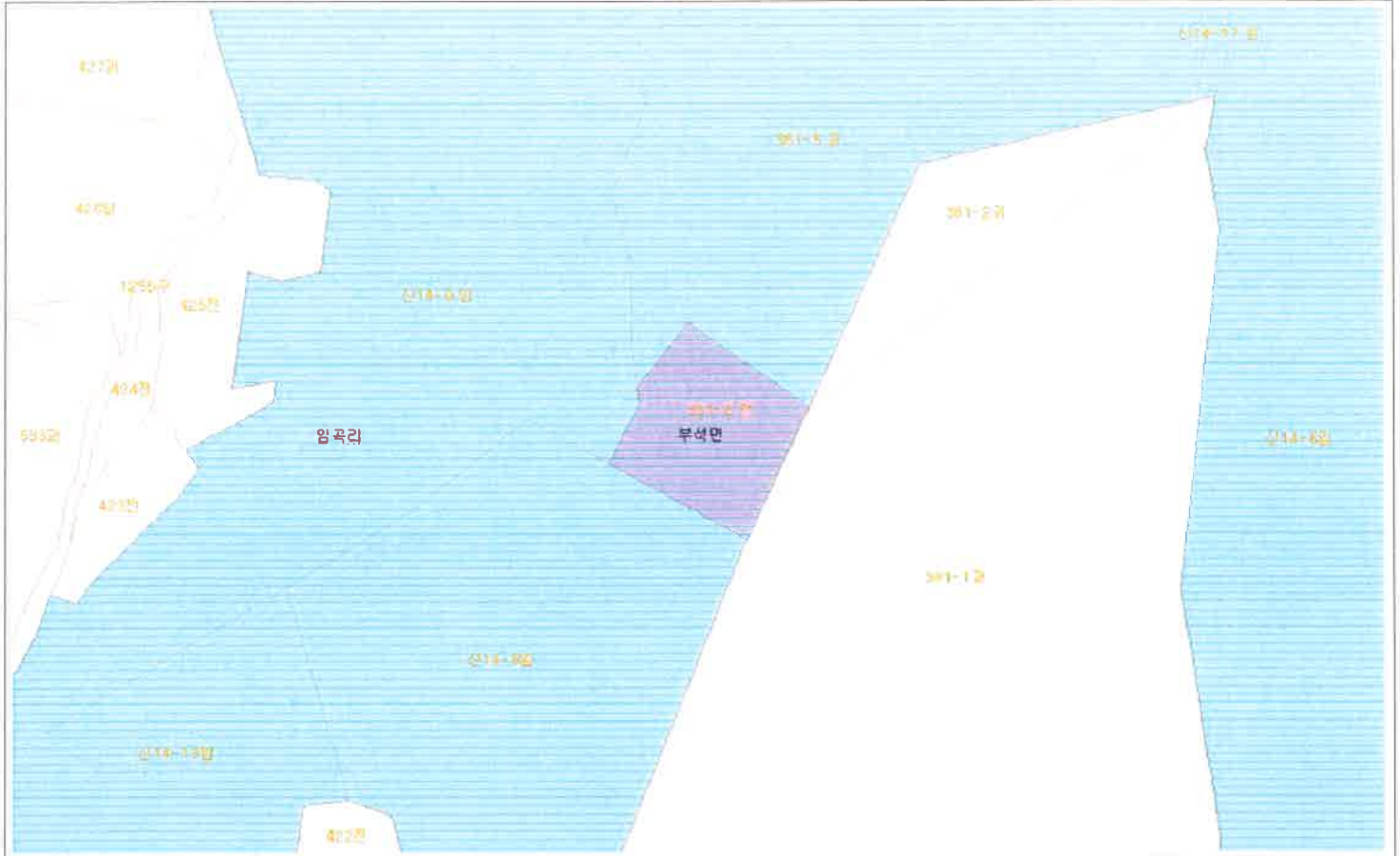
영주시 부석면 임곡리 381-5



# 산지 구분도

(보전산지해제 : 공익용 ▶ 준보전)

예미097 NJ52-10-2-097



## 범례

	공익용 산지		지적선
	임업용 산지		행정경계
	준보전 산지		대상지역

지정권자 : 영주시장

고시일자 : 2013년 7월 19일

고시번호 : 영주시 고시 제2013-588호

비고 :

1. 측량의 기준 : 한국측지계
2. 투영법 : 횡단 메르카토르도법(타원체는 베셀타원체)
3. 높이의 기준 : 인천만의 평균해면
4. 본 지도는 지적이 표시된 수치지형도 또는 지적선을 기준으로 작성하였음
5. 본 지도는 산림청장의 사전승인없이 복제, 국외 반출, 임의개제, 편집을 할수 없으며, 위반 시 관련법에 따라 처벌 받을 수 있음.
6. 본 지도에 의하여 측량할 수 없음



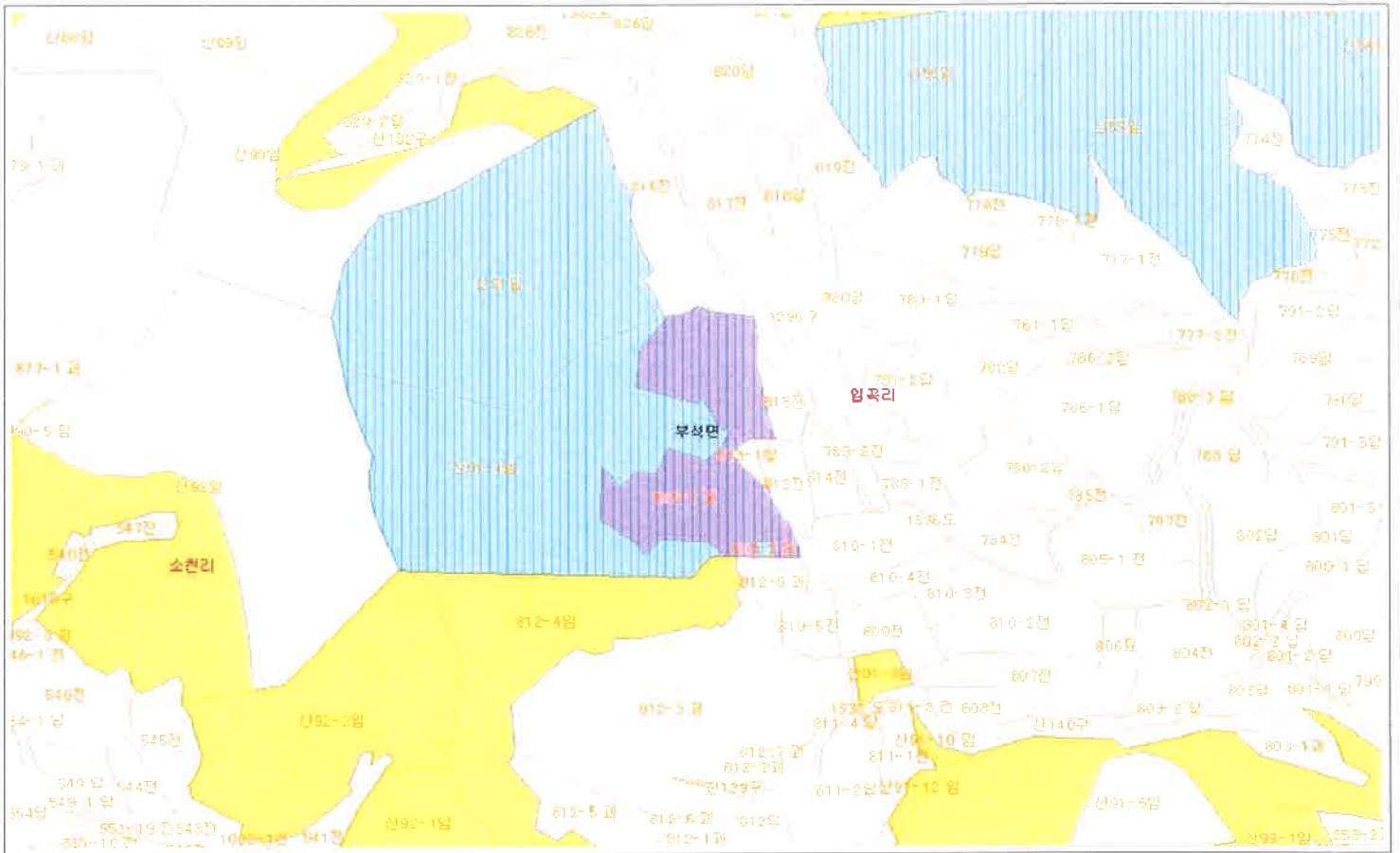
산지정보시스템  
<http://www.forestland.go.kr>  
 산림청  
<http://www.forest.go.kr>

영주시 부석면 임곡리 381-6

# 산지 구분도

(보전산지해제 : 공익용 ▶ 준보전)

영주007 NJ52-14-4-007



## 범례

	공익용 산지		지적선
	임업용 산지		행정경계
	준보전 산지		대상지역

지정권자 : 영주시장

고시일자 : 2013년 7월 19일

고시번호 : 영주시 고시 제2013-588호

비고 :

1. 측량의 기준 : 한국측지계
2. 투영법 : 횡단 메르카토르도법(타원체는 베셀타원체)
3. 높이의 기준 : 인천만의 평균해면
4. 본 지도는 지적이 표시된 수치지형도 또는 지적산을 기준으로 작성하였음
5. 본 지도는 산림청장의 사전승인없이 복제, 국외 반출, 임의계제, 편집을 할수 없으며, 위반 시 관련법에 따라 처벌 받을 수 있음.
6. 본 지도에 의하여 측량할 수 없음



산지정보시스템  
<http://www.forestland.go.kr>  
 산림청  
<http://www.forest.go.kr>

영주시 부석면 입곡리 815-1

# 산지 구분도

(보전산지해제 : 공익용 ▶ 준보전)

예미097 NJ52-10-2-097



## 범례

	공익용 산지		지적선
	임업용 산지		행정경계
	준보전 산지		대상지역

지정권자 : 영주시장

고시일자 : 2013년 7월 19일

고시번호 : 영주시 고시 제2013-588호

비고 :

1. 측량의 기준 : 한국측지계
2. 투영법 : 횡단 메르카토르도법(타원체는 베셀타원체)
3. 높이의 기준 : 인천만의 평균해면
4. 본 지도는 지적이 표시된 수치지형도 또는 지적선을 기준으로 작성하였음
5. 본 지도는 산림청장의 사전승인없이 복제, 국외 반출, 임의개제, 편집을 할수 없으며, 위반 시 관법법에 따라 처벌 받을 수 있음.
6. 본 지도에 의하여 측량할 수 없음



산지정보시스템  
<http://www.forestan.go.kr>  
 산림청  
<http://www.forest.go.kr>

영주시 부석면 임곡리 1152









# 산지 구분도

(보전산지해제 : 공익용 ▶ 준보전)

예미097 NJ52-10-2-097



## 범례

	공익용 산지		지적선
	임업용 산지		행정경계
	준보전 산지		대상지역

지정권자 : 영주시장

고시일자 : 2013년 7월 19일

고시번호 : 영주시 고시 제2013-588호

비고 :

1. 측량의 기준 : 한국측지계
2. 투영법 : 횡단 메르카토르도법(타원체는 베셀타원체)
3. 높이의 기준 : 인천만의 평균해면
4. 본 지도는 지적이 표시된 수치지형도 또는 지적선을 기준으로 작성하였음
5. 본 지도는 산림청장의 사전승인없이 복제, 국외 반출, 임의계제, 편집을 할수 없으며, 위반 시 관련법에 따라 처벌 받을 수 있음.
6. 본 지도에 의하여 측량할 수 없음



산지정보시스템  
<http://www.forestland.go.kr>  
 산림청  
<http://www.forest.go.kr>

영주시 부석면 임곡리 1164

# 산지 구분도

(보전산지해제 : 공익용 ▶ 준보전)

예미097 NJ52-10-2-097



## 범례

	공익용 산지		지적선
	임업용 산지		행정경계
	준보전 산지		대상지역

지정권자 : 영주시장

고시일자 : 2013년 7월 19일

고시번호 : 영주시 고시 제2013-588호

비고 :

1. 측량의 기준 : 한국측지계
2. 투영법 : 횡단 메르카토르도법(타원체는 베셀타원체)
3. 높이의 기준 : 인천만의 평균해면
4. 본 지도는 지적이 표시된 수치지형도 또는 지적선을 기준으로 작성하였음
5. 본 지도는 산림청장의 사전승인없이 복제, 국외 반출, 임의개제, 편집을 할수 없으며, 위반 시 관련법에 따라 처벌 받을 수 있음.
6. 본 지도에 의하여 측량할 수 없음



산림정보시스템  
<http://www.forestland.go.kr>  
 산림청  
<http://www.forest.go.kr>

영주시 부석면 임곡리 1166

# 산지 구분도

(보전산지해제 : 공익용 ▶ 준보전)

예미098 NJ52-10-2-098



## 범례

	공익용 산지		지적선
	임업용 산지		행정경계
	준보전 산지		대상지역

지정권자 : 영주시장

고시일자 : 2013년 7월 19일

고시번호 : 영주시 고시 제2013-588호

비고 :

1. 측량의 기준 : 한국측지계
2. 투영법 : 횡단 메르카토르도법(타원체는 베셀타원체)
3. 높이의 기준 : 인천만의 평균해면
4. 본 지도는 지적이 표시된 수치지형도 또는 지적선을 기준으로 작성하였음
5. 본 지도는 산림청장의 사전승인없이 복제, 국외 반출, 임의개제, 편집을 할수 없으며, 위반 시 관련법에 따라 처벌 받을 수 있음.
6. 본 지도에 의하여 측량할 수 없음



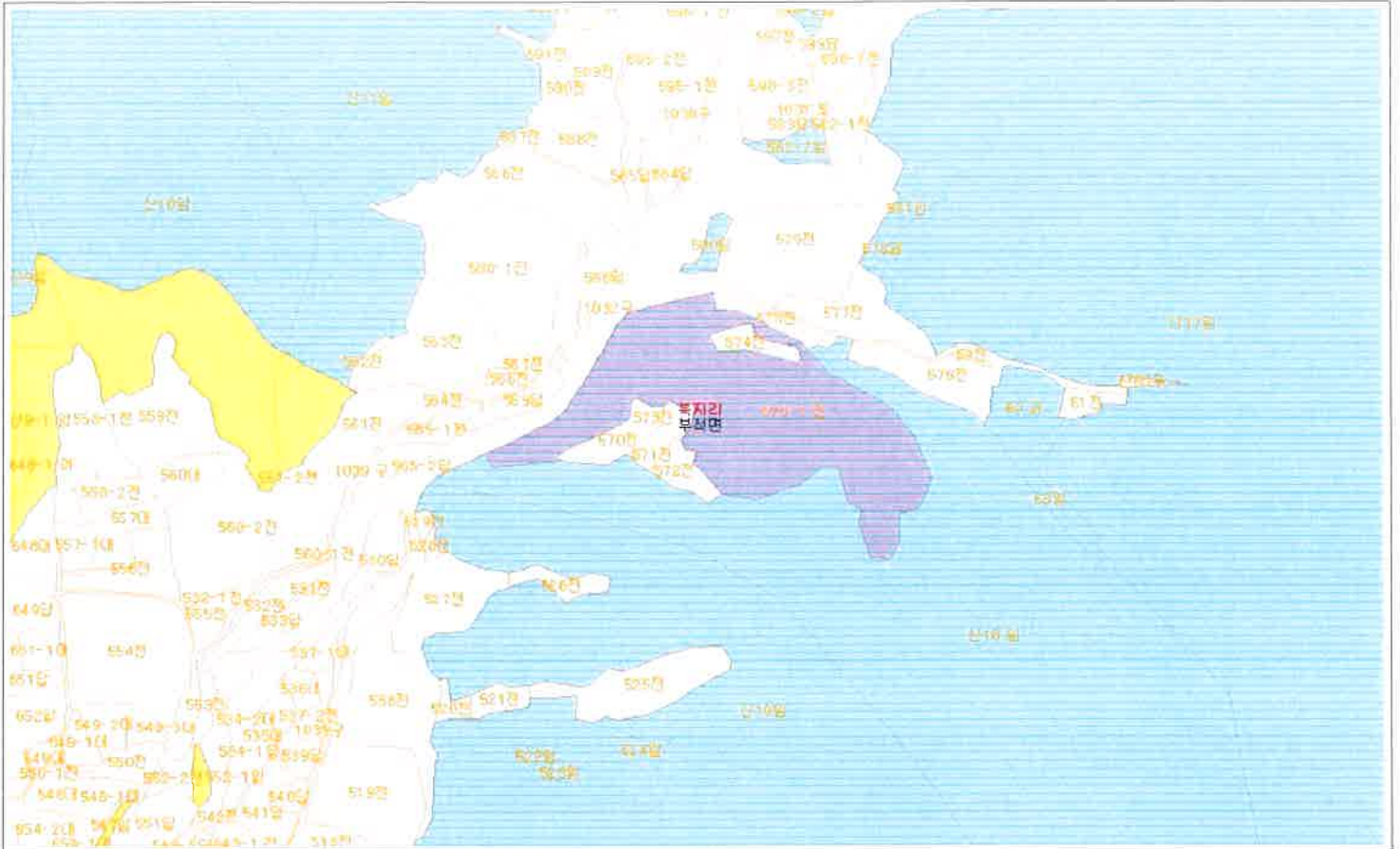
산지정보시스템  
<http://www.forestland.go.kr>  
 산림청  
<http://www.forest.go.kr>



# 산지 구분도

(보전산지해제 : 공익용 ▶ 준보전)

예미098 NJ52-10-2-098



## 범례

	공익용 산지		지적선
	임업용 산지		행정경계
	준보전 산지		대상지역

지정권자 : 영주시장

고시일자 : 2013년 7월 19일

고시번호 : 영주시 고시 제2013-588호

비고 :

1. 측량의 기준 : 한국측지계
2. 투영법 : 횡단 메르카토르도법(타원체는 베셀타원체)
3. 높이의 기준 : 인천만의 평균해면
4. 본 지도는 지적이 표시된 수치지형도 또는 지적선을 기준으로 작성하였음
5. 본 지도는 산림청장의 사전승인없이 복제, 국외 반출, 임의개제, 편집을 할수 없으며, 위반 시 관련법에 따라 처벌 받을 수 있음.
6. 본 지도에 의하여 측량할 수 없음



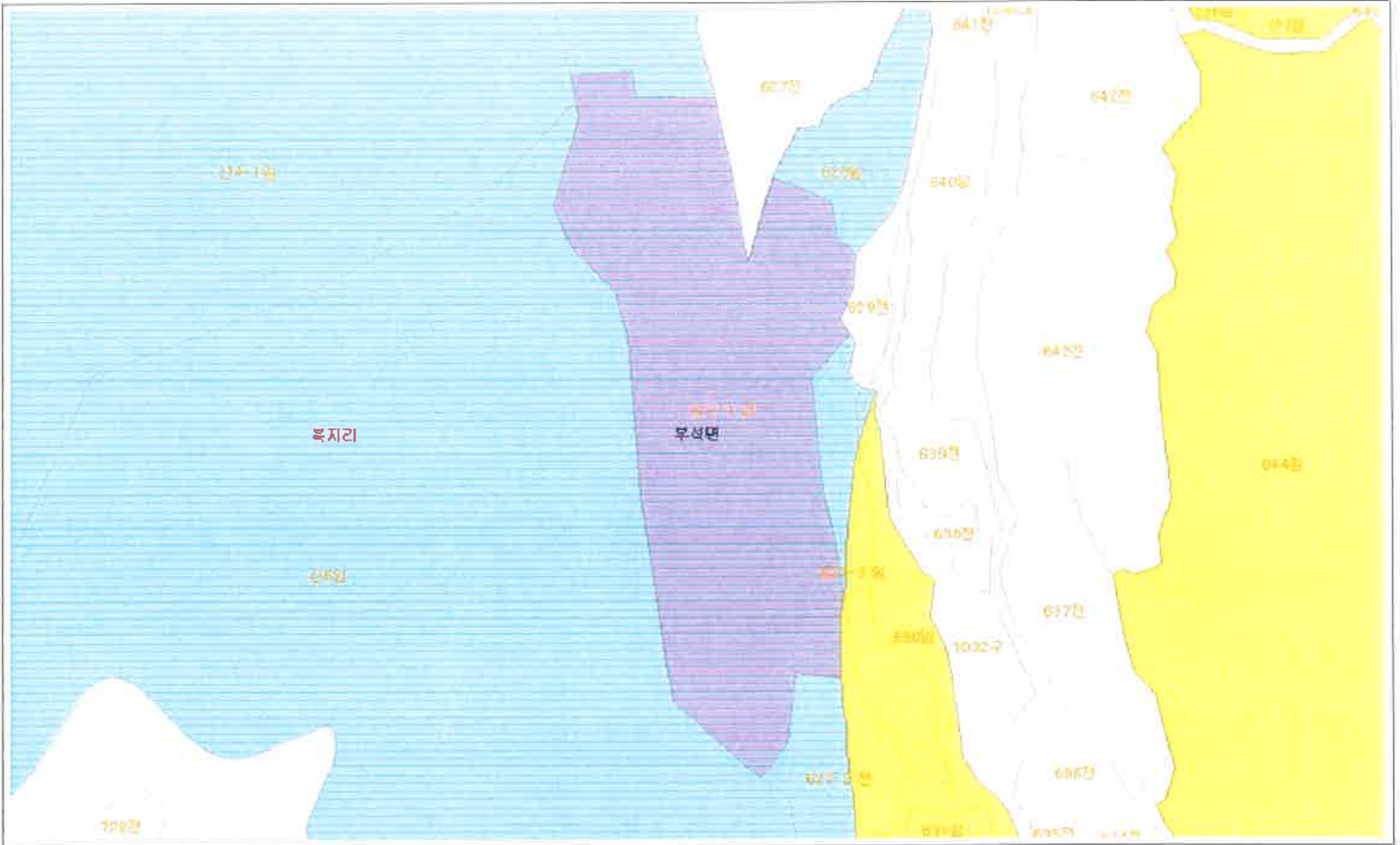
산지정보시스템  
<http://www.forestland.go.kr>  
 산림청  
<http://www.forest.go.kr>

영주시 부석면 북지리 570-1







# 산지 구분도

(보전산지해제 : 공익용 ▶ 준보전)

예미098 NJ52-10-2-098



## 범례

	공익용 산지		지적선
	산업용 산지		행정경계
	준보전 산지		대상지역

지정권자 : 영주시장

고시일자 : 2013년 7월 19일

고시번호 : 영주시 고시 제2013-588호

비고 :

1. 측량의 기준 : 한국측지계
2. 투영법 : 횡단 메르카토르도법(타원체는 베셀타원체)
3. 높이의 기준 : 인천만의 평균해면
4. 본 지도는 지적이 표시된 수치지형도 또는 지적선을 기준으로 작성하였음
5. 본 지도는 산림청장의 사전승인없이 복제, 국외 반출, 임의개재, 편집을 할수 없으며, 위반 시 관련법에 따라 처벌 받을 수 있음.
6. 본 지도에 의하여 측량할 수 없음



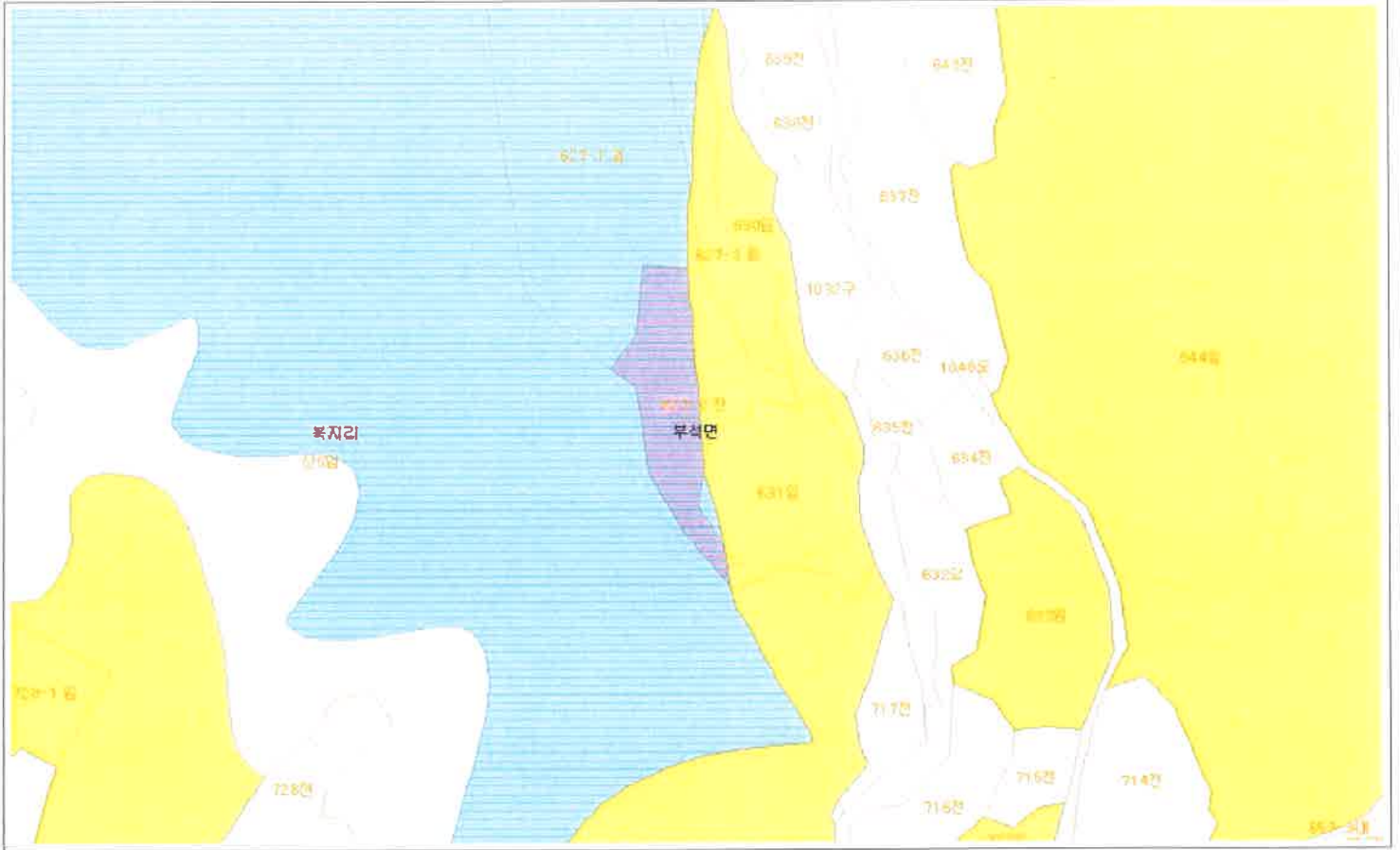
산지정보시스템  
<http://www.foe-stam.t.go.kr>  
 산림청  
<http://www.foe-st.go.kr>

영주시 부석면 북지리 627-1


# 산지 구분도

(보전산지해제 : 공익용 ▶ 준보전)

예미098 NJ52-10-2-098



## 범례

	공익용 산지		지적선
	임업용 산지		행정경계
	준보전 산지		대상지역

지정권자 : 영주시장

고시일자 : 2013년 7월 19일

고시번호 : 영주시 고시 제2013-588호

비고 :

1. 측량의 기준 : 한국측지계
2. 투영법 : 횡단 메르카토르도법(타원체는 베셀타원체)
3. 높이의 기준 : 인천만의 평균해면
4. 본 지도는 지적이 표시된 수치지형도 또는 지적선을 기준으로 작성하였음
5. 본 지도는 산림청장의 사전승인없이 복제, 국외 반출, 임의개제, 편집을 할수 없으며, 위반 시 관련법에 따라 처벌 받을 수 있음.
6. 본 지도에 의하여 측량할 수 없음



산지정보시스템  
<http://www.forestiam.gye.go.kr>  
 산림청  
<http://www.forest.go.kr>

영주시 부석면 북지리 637-2









# 산지 구분도

(보전산지해제 : 공익용 ▶ 준보전)

영주006 NJ52-14-4-006



## 범례

	공익용 산지		지적선
	임업용 산지		행정경계
	준보전 산지		대상지역

지정권자 : 영주시장

고시일자 : 2013년 7월 19일

고시번호 : 영주시 고시 제2013-588호

비고 :

1. 측량의 기준 : 한국측지계
2. 투영법 : 횡단 메르카토르도법(타원체는 베셀타원체)
3. 높이의 기준 : 인천만의 평균해면
4. 본 지도는 지적이 표시된 수치지형도 또는 지적선을 기준으로 작성하였음
5. 본 지도는 산림청장의 사전승인없이 복제, 국외 반출, 임의개제, 편집을 할수 없으며, 위반 시 관련법에 따라 처벌 받을 수 있음.
6. 본 지도에 의하여 측량할 수 없음



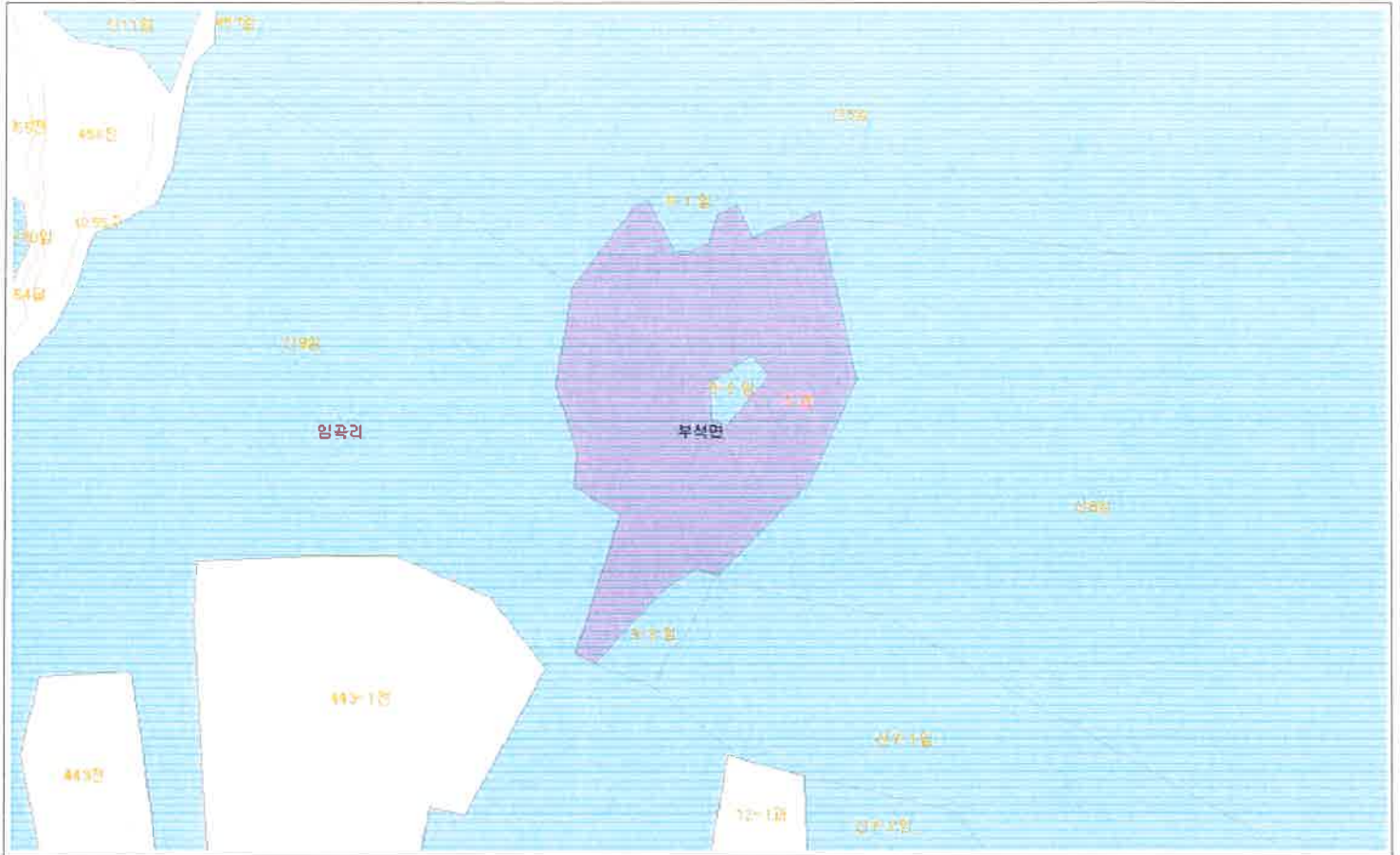
산지정보시스템  
<http://www.forestland.go.kr>  
 산림청  
<http://www.forest.go.kr>

영주시 부석면 노곡리 632-1







# 산지 구분도

(보전산지해제 : 공익용 ▶ 준보전)

예미097 NJ52-10-2-097



**범례**

	공익용 산지		지적선
	임업용 산지		행정경계
	준보전 산지		대상지역

지정권자 : 영주시장  
 고시일자 : 2013년 3월 일  
 고시번호 : 영주시 고시 제2013- 호

- 비고 :
1. 측량의 기준 : 한국측지계
  2. 투영법 : 횡단 메르카토르도법(타원체는 베셀타원체)
  3. 높이의 기준 : 인천만의 평균해면
  4. 본 지도는 지적이 표시된 수치지형도 또는 지적선을 기준으로 작성하였음
  5. 본 지도는 산림청장의 사전승인없이 복제, 국외 반출, 임의개제, 편집을 할수 없으며, 위반 시 관련법에 따라 처벌 받을 수 있음.
  6. 본 지도에 의하여 측량할 수 없음



산지정보시스템  
<http://www.forestland.go.kr>  
 산림청  
<http://www.forest.go.kr>