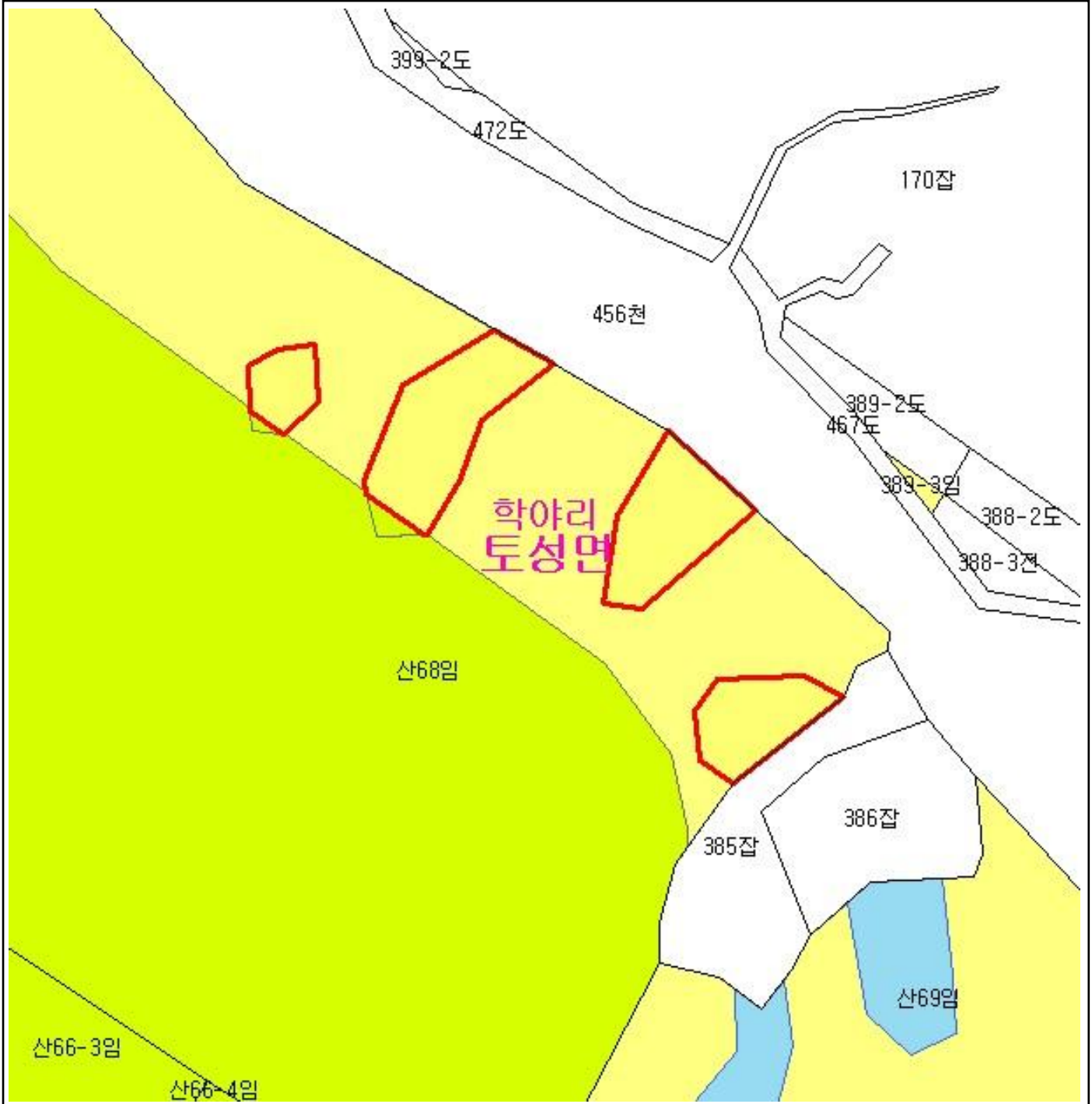


산 지구 구분도

(보전산지 해제 [공익용 ▶ 준보전])

NJ52-6-18-081



범례

| | | | |
|---|-------|---|------|
|  | 공익용산지 |  | 지적선 |
|  | 임업용산지 |  | 행정경계 |
|  | 준보전산지 |  | 대상지역 |

지정권자 : 산림청장
 고시일자 : 2013년 04월 29일
 고시번호 : 산림청고시제2013-28호

- 비고 :
1. 측량의 기준 : 한국측지계
 2. 투영법 : 횡단 메르카토르도법(타원체는 베셀타원체)
 3. 높이의 기준 : 인천만의 평균해면
 4. 본 지도는 지적이 표시된 수치지형도 또는 지적선을 기준으로 작성하였음
 5. 본 지도는 산림청장의 사전승인없이 복제, 국외반출, 임의개재, 편집을 할 수 없으며, 위반 시 관련법에 따라 처벌 받을 수 있음
 6. 본 지도에 의하여 측량할 수 없음

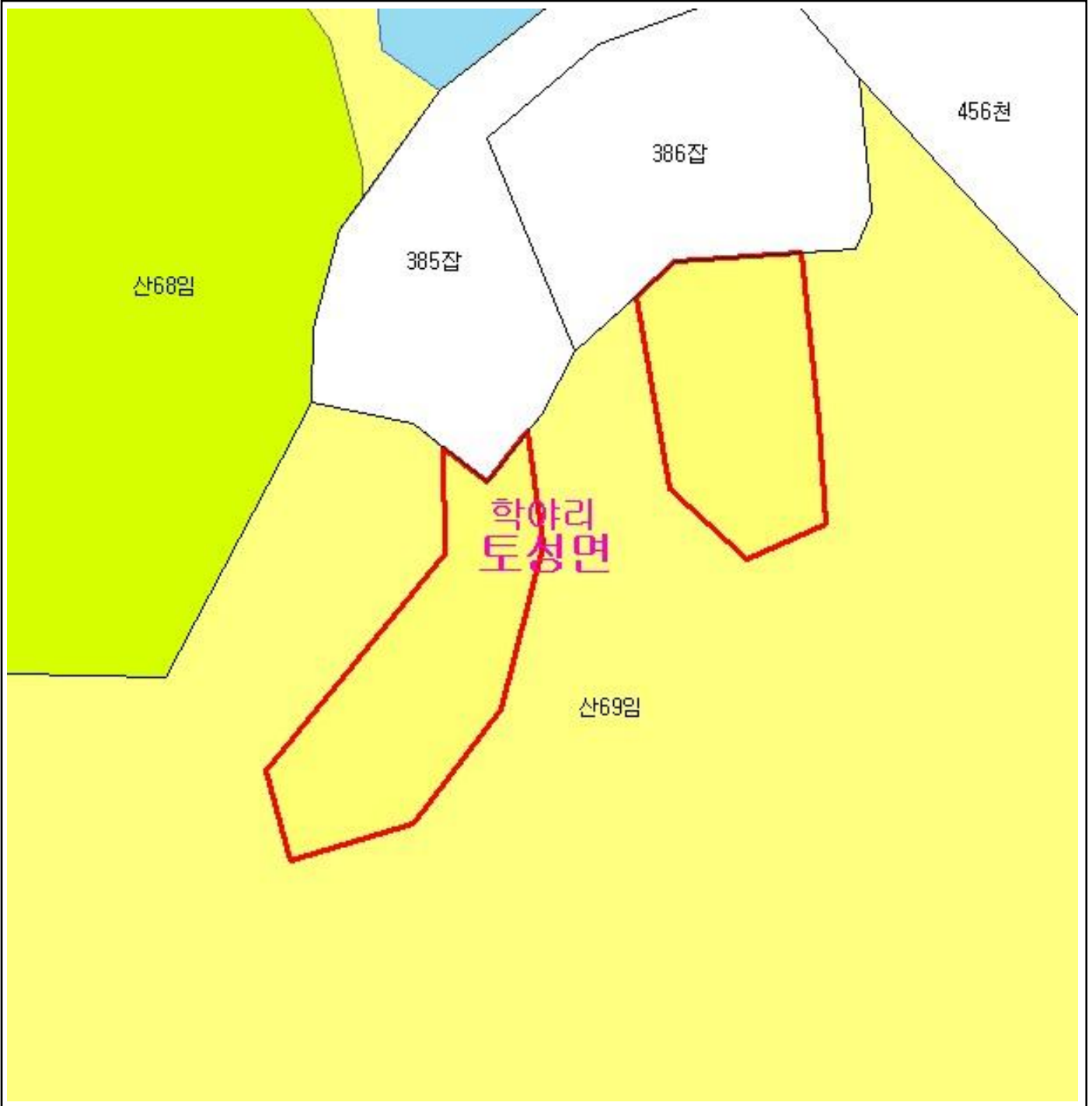


산지정보시스템(<http://www.forestland.go.kr>)
 산림청(<http://www.forest.go.kr>)

산 지구 분 도

(보전산지 해제 [공익용 ▶ 준보전])

NJ52-6-18-081



| 범 례 | | | |
|---|-------|---|------|
|  | 공익용산지 |  | 지적선 |
|  | 임업용산지 |  | 행정경계 |
|  | 준보전산지 |  | 대상지역 |

지정권자 : 산림청장
 고시일자 : 2013년 04월 29일
 고시번호 : 산림청고시제2013-28호

- 비고 :
1. 측량의 기준 : 한국측지계
 2. 투영법 : 횡단 메르카토르도법(타원체는 베셀타원체)
 3. 높이의 기준 : 인천만의 평균해면
 4. 본 지도는 지적이 표시된 수치지형도 또는 지적선을 기준으로 작성하였음
 5. 본 지도는 산림청장의 사전승인없이 복제, 국외반출, 임의개재, 편집을 할 수 없으며, 위반 시 관련법에 따라 처벌 받을 수 있음
 6. 본 지도에 의하여 측량할 수 없음

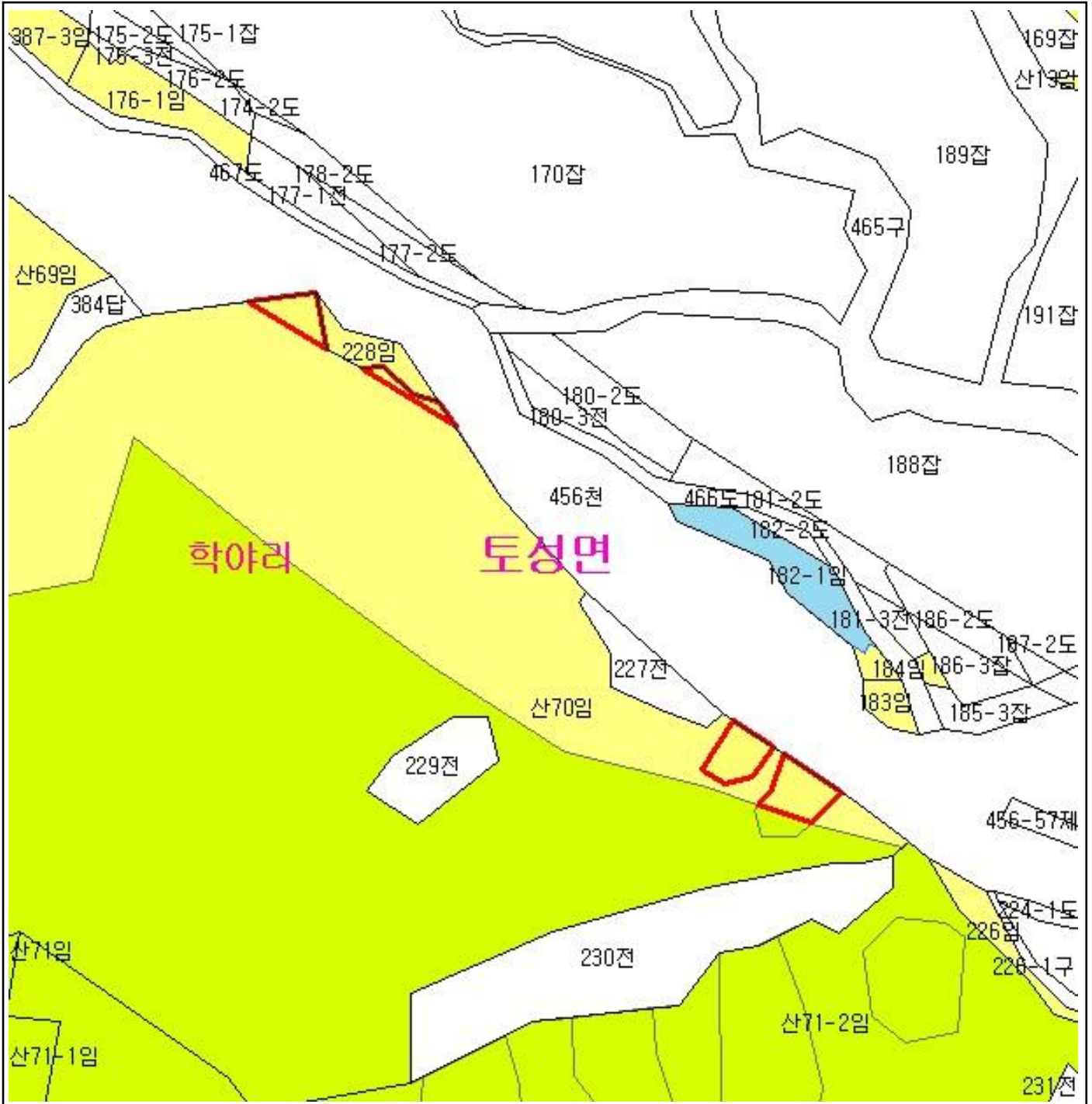


산지정보시스템(<http://www.forestland.go.kr>)
 산림청(<http://www.forest.go.kr>)

산 지구 분 도

(보전산지 해제 [공익용 ▶ 준보전])

NJ52-6-18-081



범 례

| | | | |
|---|-------|---|------|
|  | 공익용산지 |  | 지적선 |
|  | 임업용산지 |  | 행정경계 |
|  | 준보전산지 |  | 대상지역 |

지정권자 : 산림청장
 고시일자 : 2013년 04월 29일
 고시번호 : 산림청고시제2013-28호

- 비고 :
1. 측량의 기준 : 한국측지계
 2. 투영법 : 횡단 메르카토르도법(타원체는 베셀타원체)
 3. 높이의 기준 : 인천만의 평균해면
 4. 본 지도는 지적이 표시된 수치지형도 또는 지적선을 기준으로 작성하였음
 5. 본 지도는 산림청장의 사전승인없이 복제, 국외반출, 임의개재, 편집을 할 수 없으며, 위반 시 관련법에 따라 처벌 받을 수 있음
 6. 본 지도에 의하여 측량할 수 없음

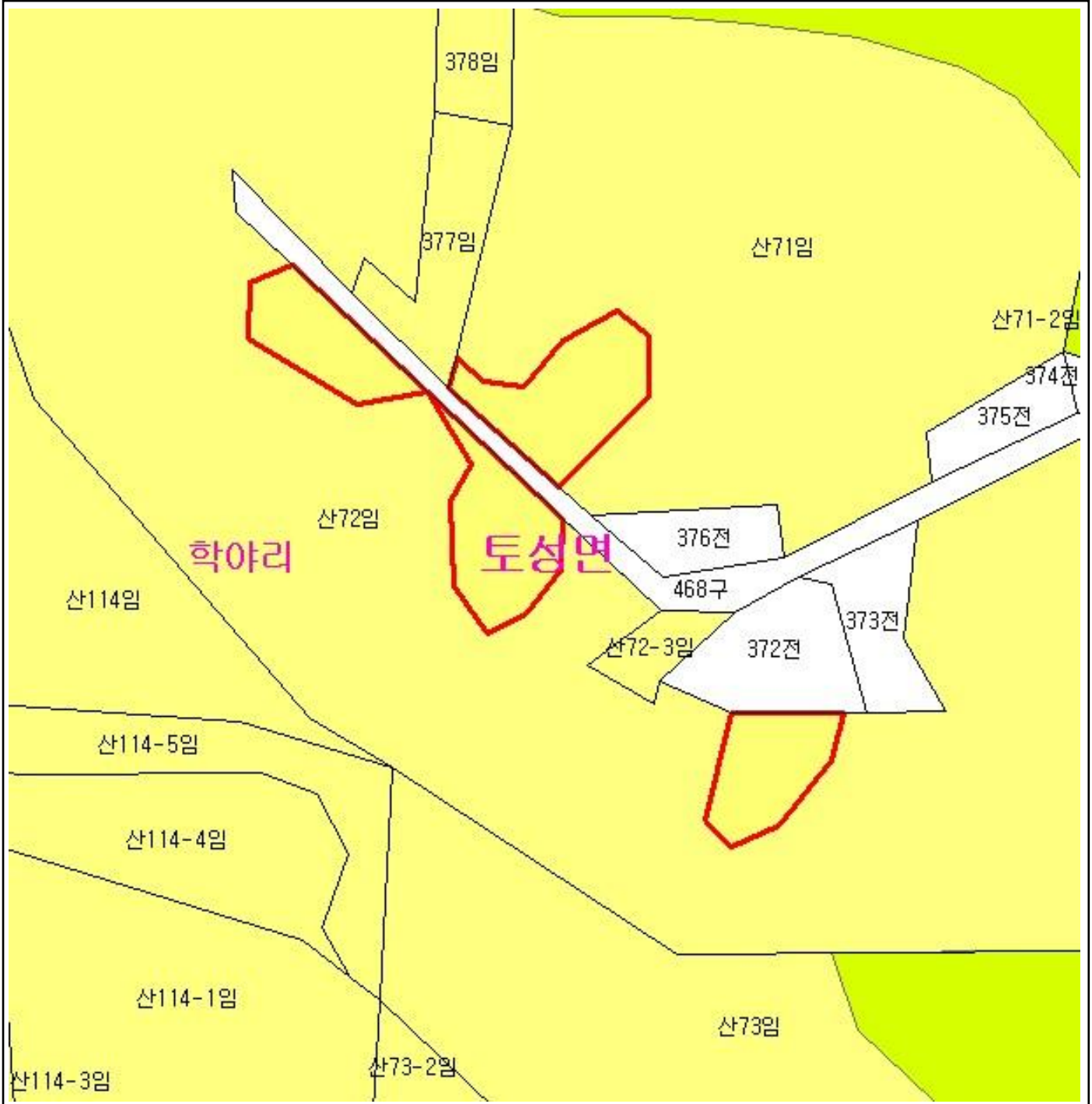


산지정보시스템(<http://www.forestland.go.kr>)
 산림청(<http://www.forest.go.kr>)

산 지구 구분도

(보전산지 해제 [공익용 ▶ 준보전])

NJ52-6-18-081



| 범례 | | | |
|---|-------|---|------|
|  | 공익용산지 |  | 지적선 |
|  | 임업용산지 |  | 행정경계 |
|  | 준보전산지 |  | 대상지역 |

지정권자 : 산림청장
 고시일자 : 2013년 04월 29일
 고시번호 : 산림청고시제2013-28호

- 비고 :
1. 측량의 기준 : 한국측지계
 2. 투영법 : 횡단 메르카토르도법(타원체는 베셀타원체)
 3. 높이의 기준 : 인천만의 평균해면
 4. 본 지도는 지적이 표시된 수치지형도 또는 지적선을 기준으로 작성하였음
 5. 본 지도는 산림청장의 사전승인없이 복제, 국외반출, 임의개재, 편집을 할 수 없으며, 위반 시 관련법에 따라 처벌 받을 수 있음
 6. 본 지도에 의하여 측량할 수 없음

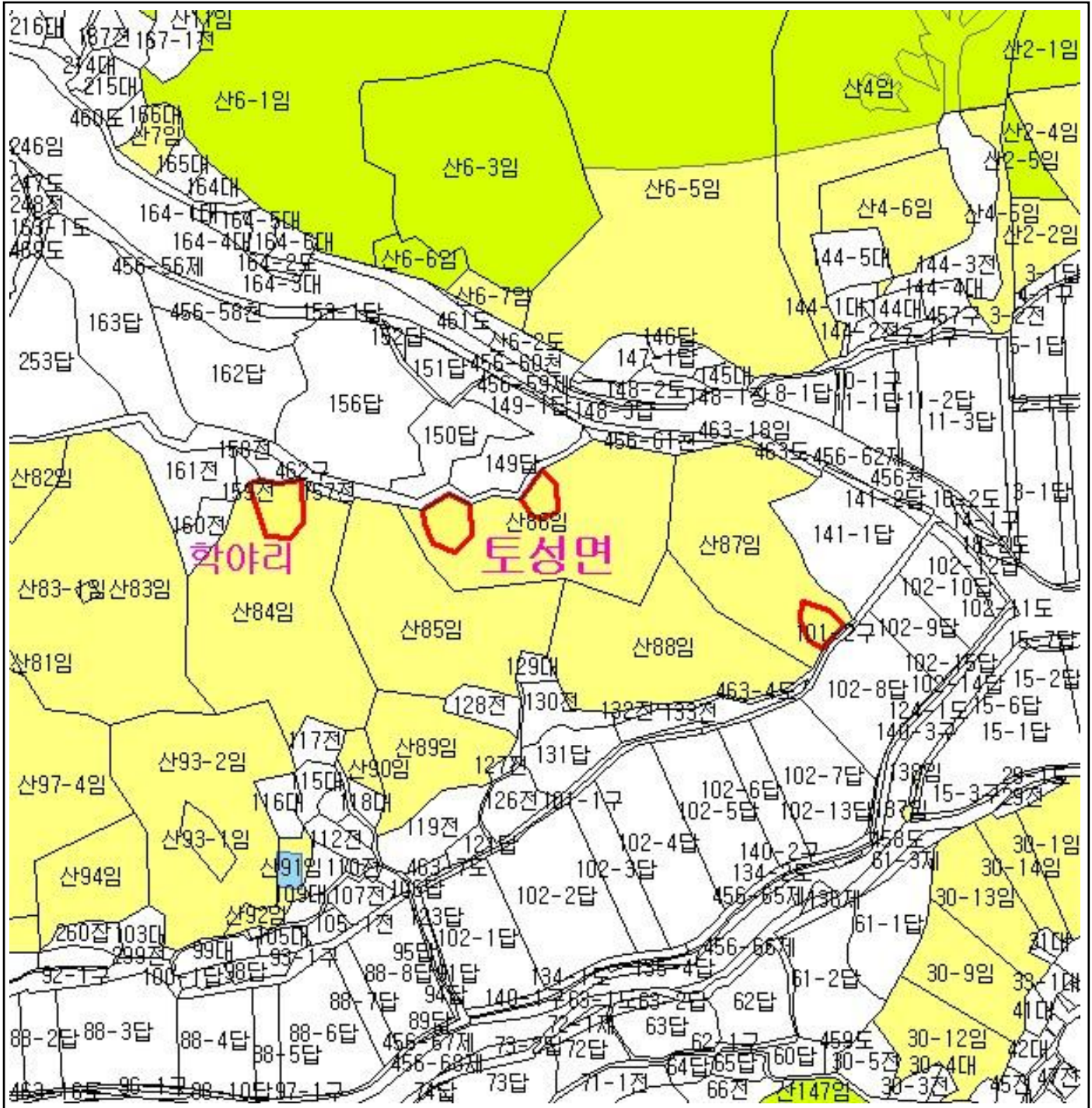


산지정보시스템(<http://www.forestland.go.kr>)
 산림청(<http://www.forest.go.kr>)

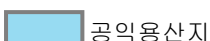




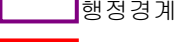
산 지구 구분도

(보전산지 해제 [공익용 ▶ 준보전])

NJ52-6-18-081



범례

| | | | |
|---|-------|---|------|
|  | 공익용산지 |  | 지적선 |
|  | 임업용산지 |  | 행정경계 |
|  | 준보전산지 |  | 대상지역 |

지정권자 : 산림청장
 고시일자 : 2013년 04월 29일
 고시번호 : 산림청고시제2013-28호

- 비고 :
1. 축량의 기준 : 한국축지계
 2. 투영법 : 횡단 메르카토르도법(타원체는 베셀타원체)
 3. 높이의 기준 : 인천만의 평균해면
 4. 본 지도는 지적이 표시된 수치지형도 또는 지적선을 기준으로 작성하였음
 5. 본 지도는 산림청장의 사전승인없이 복제, 국외반출, 임의개제, 편집을 할 수 없으며, 위반 시 관련법에 따라 처벌 받을 수 있음
 6. 본 지도에 의하여 축량할 수 없음

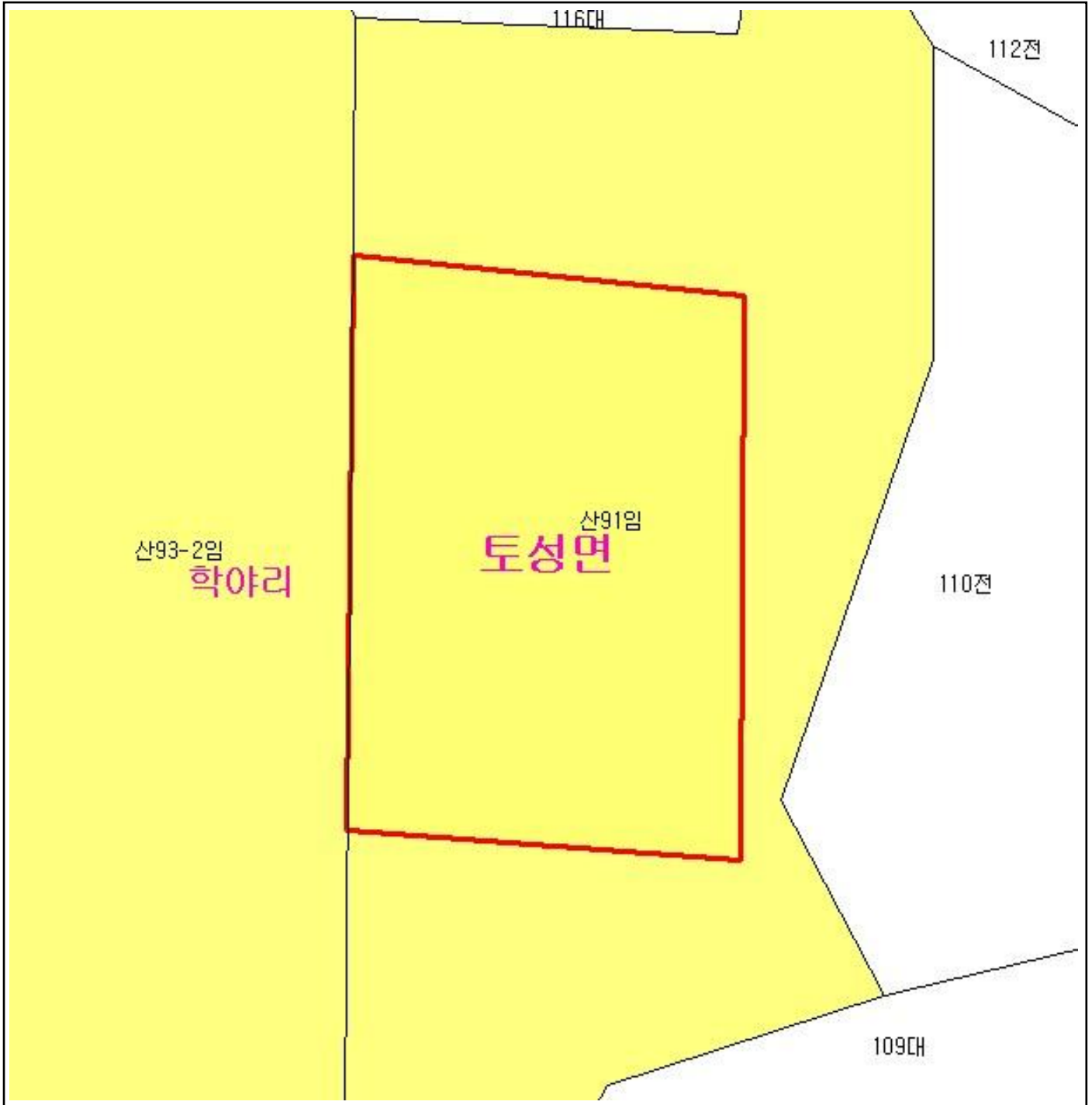


산지정보시스템(<http://www.forestland.go.kr>)
 산림청(<http://www.forest.go.kr>)

산 지구 분 도

(보전산지 해제 [공익용 ▶ 준보전])

NJ52-6-18-081



산93-2임
학야리

산91임
토성면







116대

112전

110전

109대

범 례

| | | | |
|---|-------|---|------|
|  | 공익용산지 |  | 지적선 |
|  | 임업용산지 |  | 행정경계 |
|  | 준보전산지 |  | 대상지역 |

지정권자 : 산림청장

고시일자 : 2013년 04월 29일

고시번호 : 산림청고시제2013-28호

비고 :

1. 측량의 기준 : 한국측지계
2. 투영법 : 횡단 메르카토르도법(타원체는 베셀타원체)
3. 높이의 기준 : 인천만의 평균해면
4. 본 지도는 지적이 표시된 수치지형도 또는 지적선을 기준으로 작성하였음
5. 본 지도는 산림청장의 사전승인없이 복제, 국외반출, 임의계재, 편집을 할 수 없으며, 위반 시 관련법에 따라 처벌 받을 수 있음
6. 본 지도에 의하여 측량할 수 없음



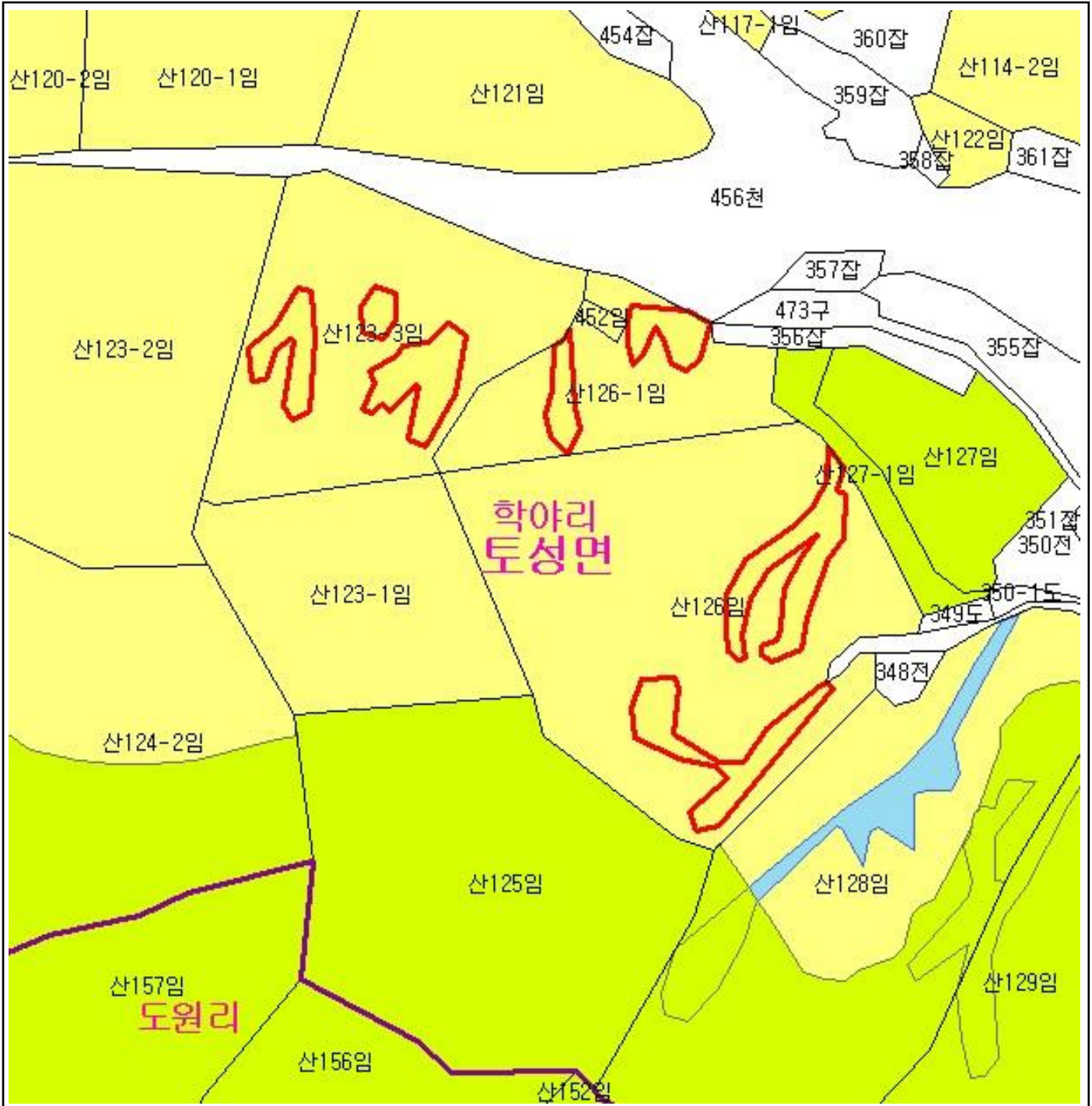
산지정보시스템(<http://www.forestland.go.kr>)
산림청(<http://www.forest.go.kr>)

강원도 고성군 토성면 학야리 일원







산 지구 분 도

(보전산지 해제 [공익용 ▶ 준보전])

NJ52-6-17-090



범 례

| | | | |
|---|-------|---|------|
|  | 공익용산지 |  | 지적선 |
|  | 임업용산지 |  | 행정경계 |
|  | 준보전산지 |  | 대상지역 |

지정권자 : 산림청장
 고시일자 : 2013년 04월 29일
 고시번호 : 산림청고시제2013-28호

- 비고 :
1. 측량의 기준 : 한국측지계
 2. 투영법 : 횡단 메르카토르도법(타원체는 베셀타원체)
 3. 높이의 기준 : 인천만의 평균해면
 4. 본 지도는 지적이 표시된 수치지형도 또는 지적선을 기준으로 작성하였음
 5. 본 지도는 산림청장의 사전승인없이 복제, 국외반출, 임의개재, 편집을 할 수 없으며, 위반 시 관련법에 따라 처벌 받을 수 있음
 6. 본 지도에 의하여 측량할 수 없음

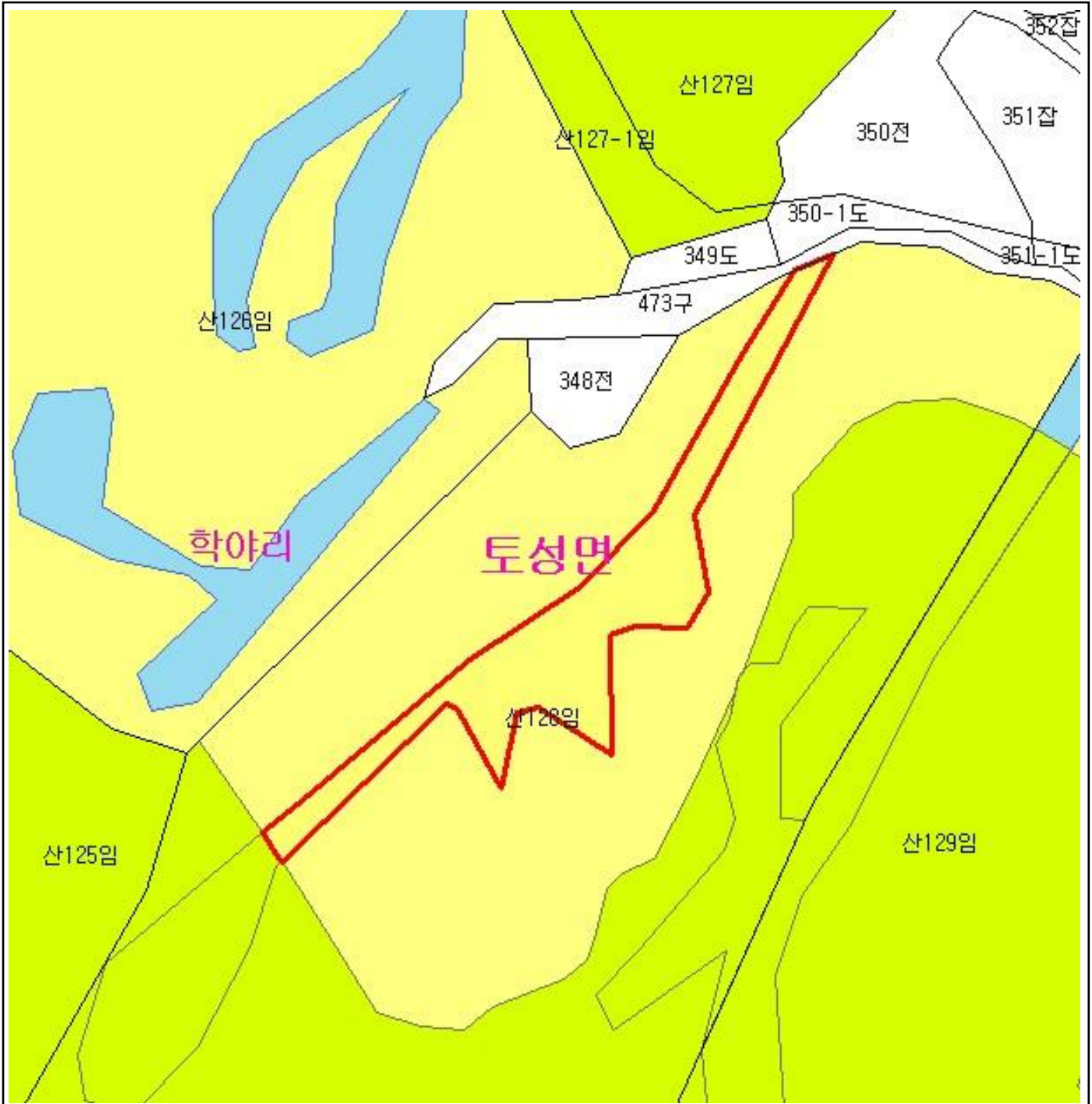


산지정보시스템(<http://www.forestland.go.kr>)
 산림청(<http://www.forest.go.kr>)







산 지구 분 도

(보전산지 해제 [공익용 ▶ 준보전])

NJ52-6-17-100



범 례

| | | | |
|---|-------|---|------|
|  | 공익용산지 |  | 지적선 |
|  | 임업용산지 |  | 행정경계 |
|  | 준보전산지 |  | 대상지역 |

지정권자 : 산림청장
 고시일자 : 2013년 04월 29일
 고시번호 : 산림청고시제2013-28호

- 비고 :
1. 측량의 기준 : 한국측지계
 2. 투영법 : 횡단 메르카토르도법(타원체는 베셀타원체)
 3. 높이의 기준 : 인천만의 평균해면
 4. 본 지도는 지적이 표시된 수치지형도 또는 지적선을 기준으로 작성하였음
 5. 본 지도는 산림청장의 사전승인없이 복제, 국외반출, 임의개재, 편집을 할 수 없으며, 위반 시 관련법에 따라 처벌 받을 수 있음
 6. 본 지도에 의하여 측량할 수 없음

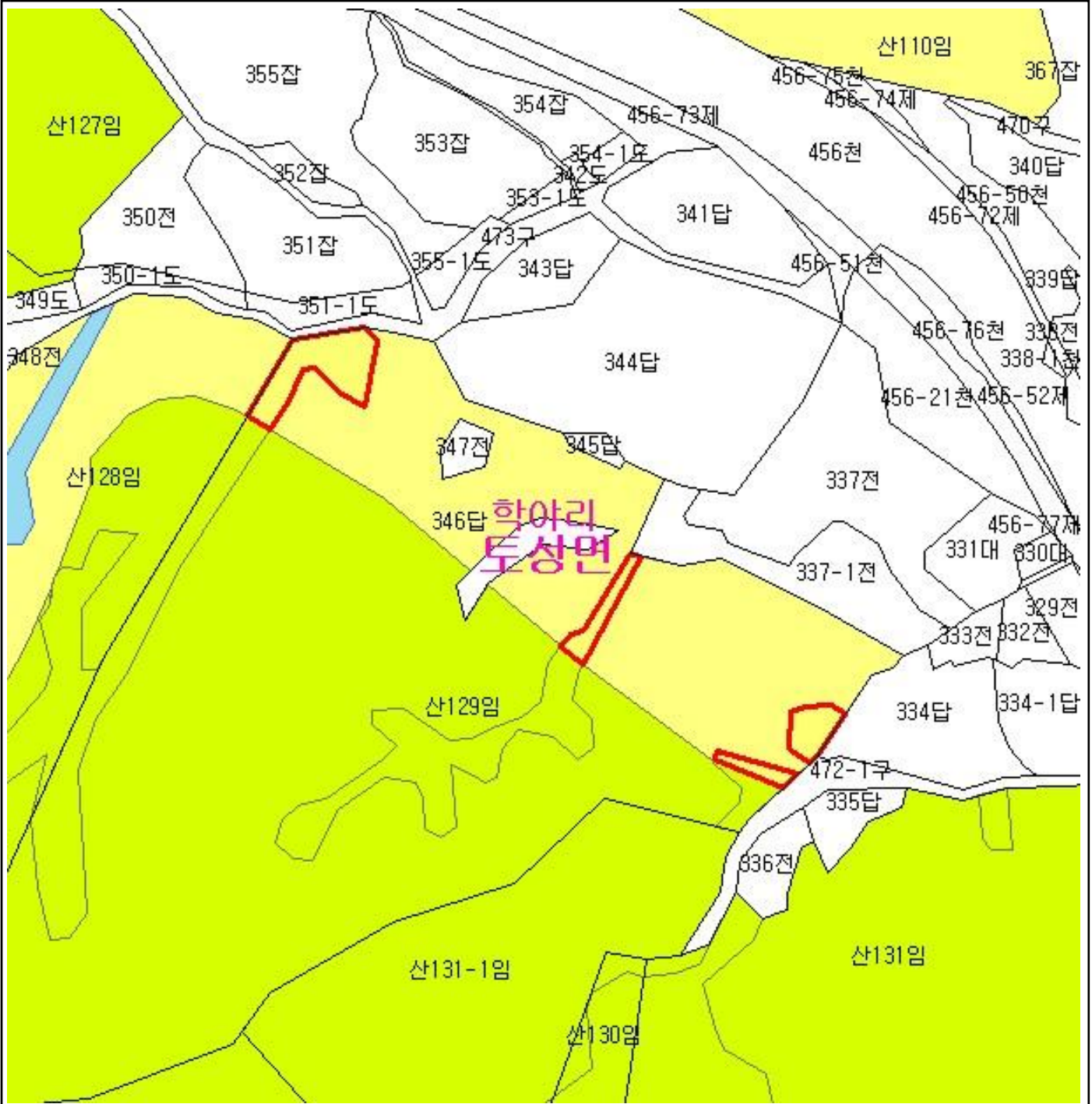


산지정보시스템(<http://www.forestland.go.kr>)
 산림청(<http://www.forest.go.kr>)

산 지구 분도

(보전산지 해제 [공익용 ▶ 준보전])

NJ52-6-18-081



| 범례 | | | |
|---|-------|---|------|
|  | 공익용산지 |  | 지적선 |
|  | 임업용산지 |  | 행정경계 |
|  | 준보전산지 |  | 대상지역 |

지정권자 : 산림청장
 고시일자 : 2013년 04월 29일
 고시번호 : 산림청고시제2013-28호

- 비고 :
1. 측량의 기준 : 한국측지계
 2. 투영법 : 횡단 메르카토르도법(타원체는 베셀타원체)
 3. 높이의 기준 : 인천만의 평균해면
 4. 본 지도는 지적이 표시된 수치지형도 또는 지적선을 기준으로 작성하였음
 5. 본 지도는 산림청장의 사전승인없이 복제, 국외반출, 임의개재, 편집을 할 수 없으며, 위반 시 관련법에 따라 처벌 받을 수 있음
 6. 본 지도에 의하여 측량할 수 없음

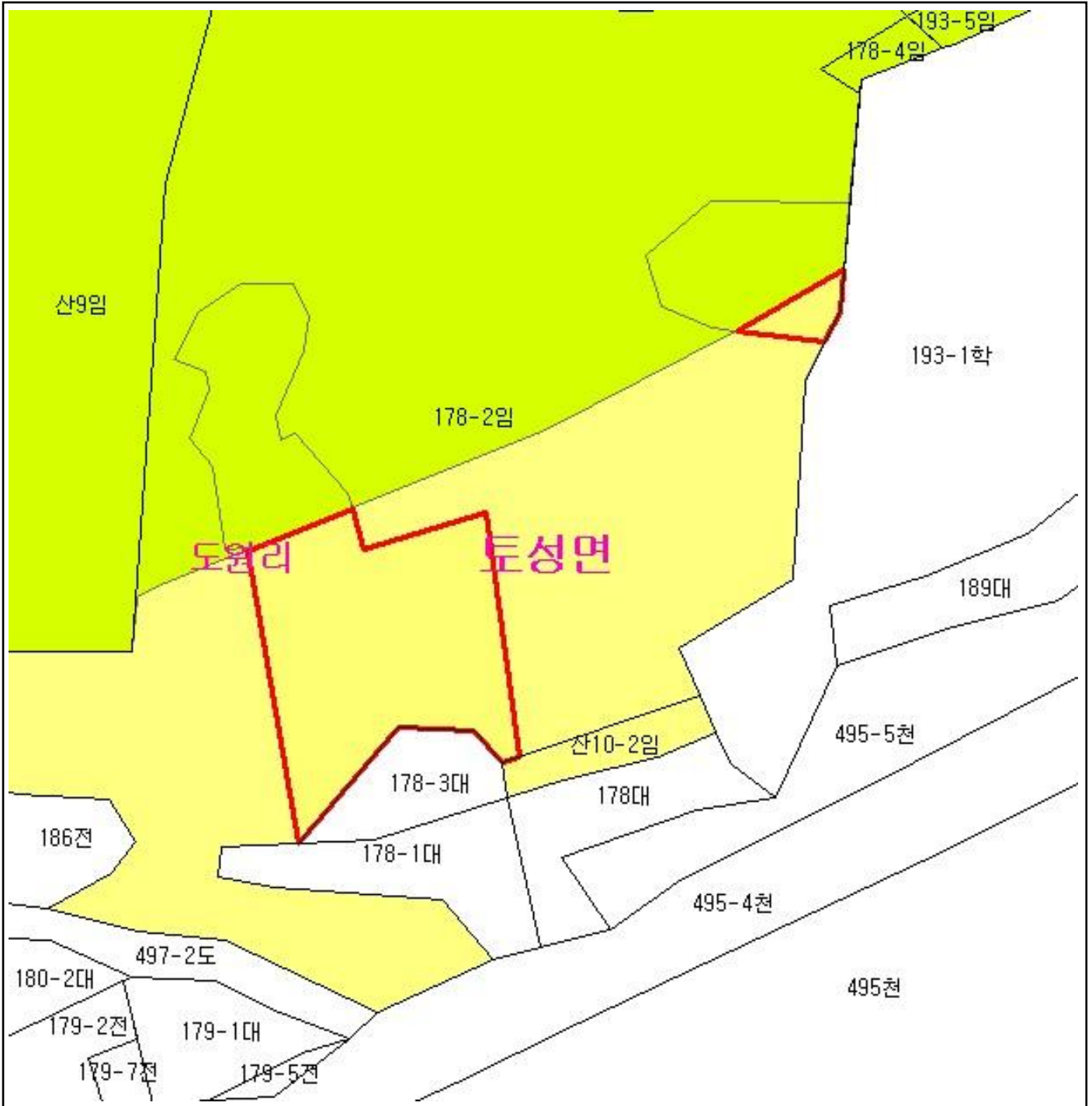


산지정보시스템(<http://www.forestland.go.kr>)
 산림청(<http://www.forest.go.kr>)

산 지 구 분 도

(보전산지 해제 [공익용 ▶ 준보전])

NJ52-6-18-091



범 례

| | | | |
|---|-------|---|------|
|  | 공익용산지 |  | 지적선 |
|  | 임업용산지 |  | 행정경계 |
|  | 준보전산지 |  | 대상지역 |

지정권자 : 산림청장
 고시일자 : 2013년 04월 29일
 고시번호 : 산림청고시제2013-28호

- 비고 :
1. 측량의 기준 : 한국측지계
 2. 투영법 : 횡단 메르카토르도법(타원체는 베셀타원체)
 3. 높이의 기준 : 인천만의 평균해면
 4. 본 지도는 지적이 표시된 수치지형도 또는 지적선을 기준으로 작성하였음
 5. 본 지도는 산림청장의 사전승인없이 복제, 국외반출, 임의개재, 편집을 할 수 없으며, 위반 시 관련법에 따라 처벌 받을 수 있음
 6. 본 지도에 의하여 측량할 수 없음

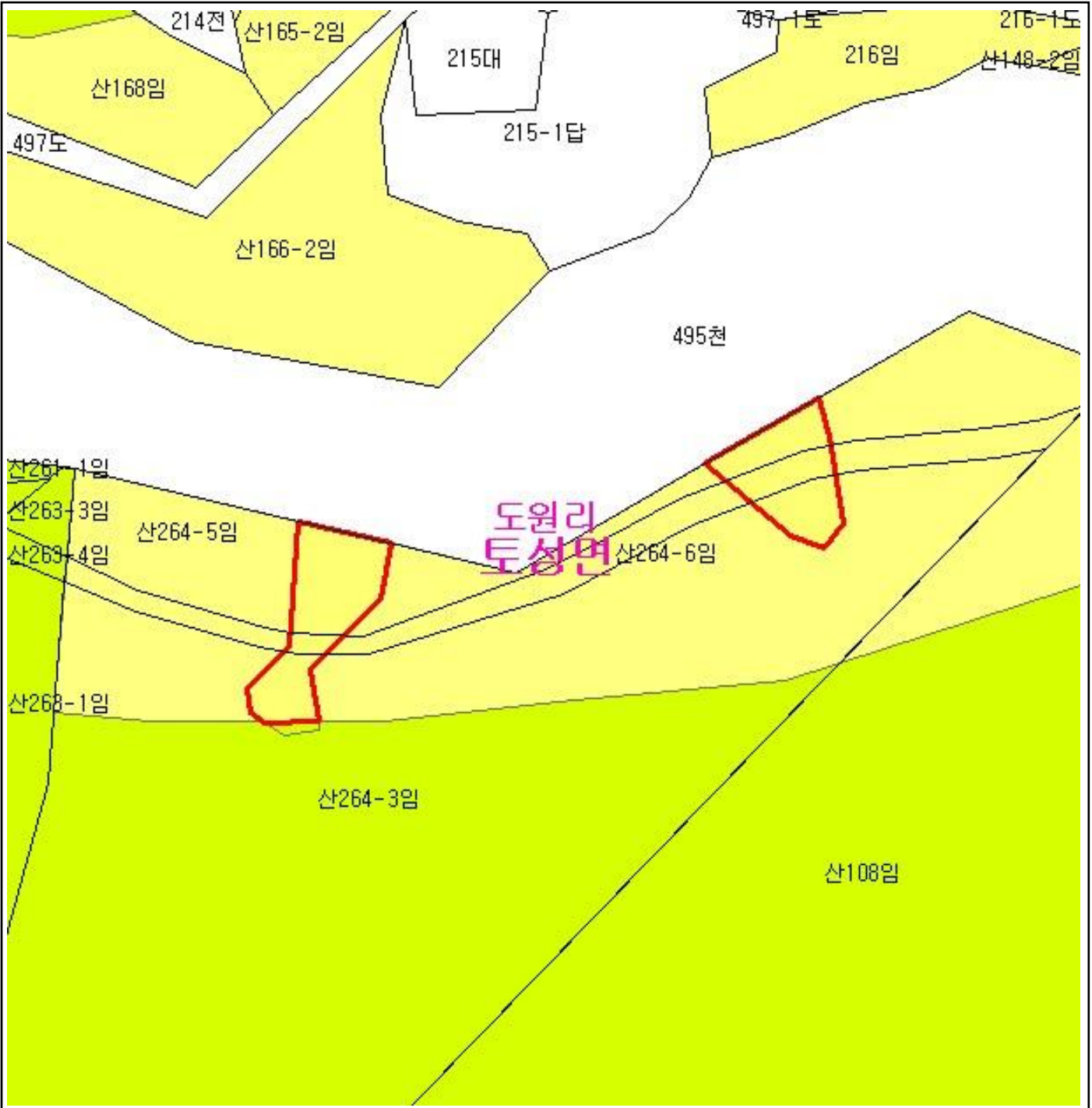


산지정보시스템(<http://www.forestland.go.kr>)
 산림청(<http://www.forest.go.kr>)

산 지구분도

(보전산지 해제 [공익용 ▶ 준보전])

NJ52-6-17-100



범례

| | | | |
|---|-------|---|------|
|  | 공익용산지 |  | 지적선 |
|  | 임업용산지 |  | 행정경계 |
|  | 준보전산지 |  | 대상지역 |

지정권자 : 산림청장
 고시일자 : 2013년 04월 29일
 고시번호 : 산림청고시제2013-28호

- 비고 :
1. 측량의 기준 : 한국측지계
 2. 투영법 : 횡단 메르카토르도법(타원체는 베셀타원체)
 3. 높이의 기준 : 인천만의 평균해면
 4. 본 지도는 지적이 표시된 수치지형도 또는 지적선을 기준으로 작성하였음
 5. 본 지도는 산림청장의 사전승인없이 복제, 국외반출, 임의개재, 편집을 할 수 없으며, 위반 시 관련법에 따라 처벌 받을 수 있음
 6. 본 지도에 의하여 측량할 수 없음

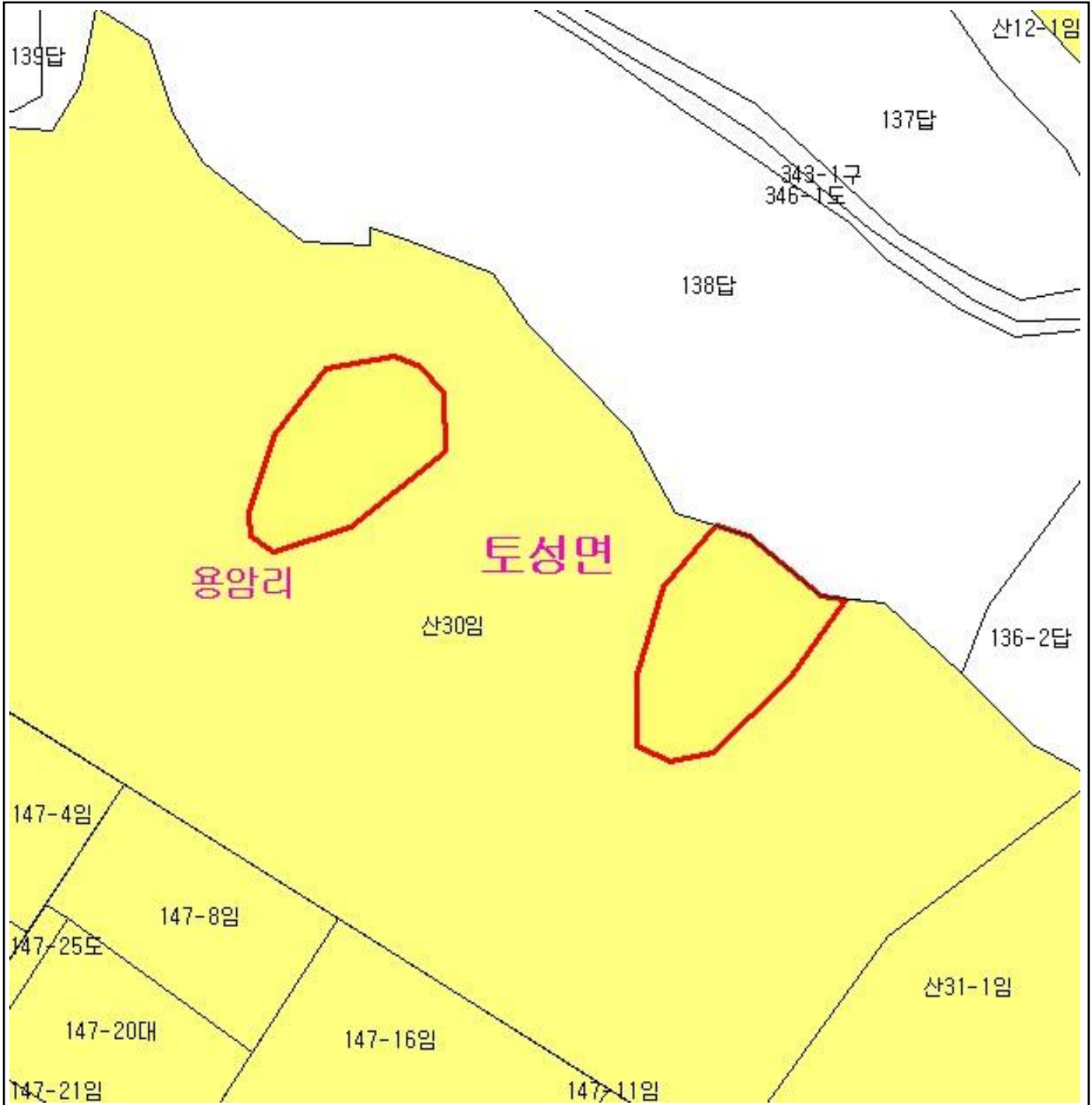


산지정보시스템(<http://www.forestland.go.kr>)
 산림청(<http://www.forest.go.kr>)

산 지구 분 도

(보전산지 해제 [공익용 ▶ 준보전])

NJ52-6-18-092



범 례

| | | | |
|---|-------|---|------|
|  | 공익용산지 |  | 지적선 |
|  | 임업용산지 |  | 행정경계 |
|  | 준보전산지 |  | 대상지역 |

지정권자 : 산림청장
 고시일자 : 2013년 04월 29일
 고시번호 : 산림청고시제2013-28호

- 비고 :
1. 측량의 기준 : 한국측지계
 2. 투영법 : 횡단 메르카토르도법(타원체는 베셀타원체)
 3. 높이의 기준 : 인천만의 평균해면
 4. 본 지도는 지적이 표시된 수치지형도 또는 지적선을 기준으로 작성하였음
 5. 본 지도는 산림청장의 사전승인없이 복제, 국외반출, 임의개재, 편집을 할 수 없으며, 위반 시 관련법에 따라 처벌 받을 수 있음
 6. 본 지도에 의하여 측량할 수 없음



산지정보시스템(<http://www.forestland.go.kr>)
 산림청(<http://www.forest.go.kr>)

강원도 고성군 토성면 용암리 일원

산 지 구 분 도

(보전산지 해제 [공익용 ▶ 준보전])

NJ52-6-18-092



범 례

| | | | |
|---|-------|---|------|
|  | 공익용산지 |  | 지적선 |
|  | 임업용산지 |  | 행정경계 |
|  | 준보전산지 |  | 대상지역 |

지정권자 : 산림청장

고시일자 : 2013년 04월 29일

고시번호 : 산림청고시제2013-28호

비고 :

1. 측량의 기준 : 한국측지계
2. 투영법 : 횡단 메르카토르도법(타원체는 베셀타원체)
3. 높이의 기준 : 인천만의 평균해면
4. 본 지도는 지적이 표시된 수치지형도 또는 지적선을 기준으로 작성하였음
5. 본 지도는 산림청장의 사전승인없이 복제, 국외반출, 임의개재, 편집을 할 수 없으며, 위반 시 관련법에 따라 처벌 받을 수 있음
6. 본 지도에 의하여 측량할 수 없음



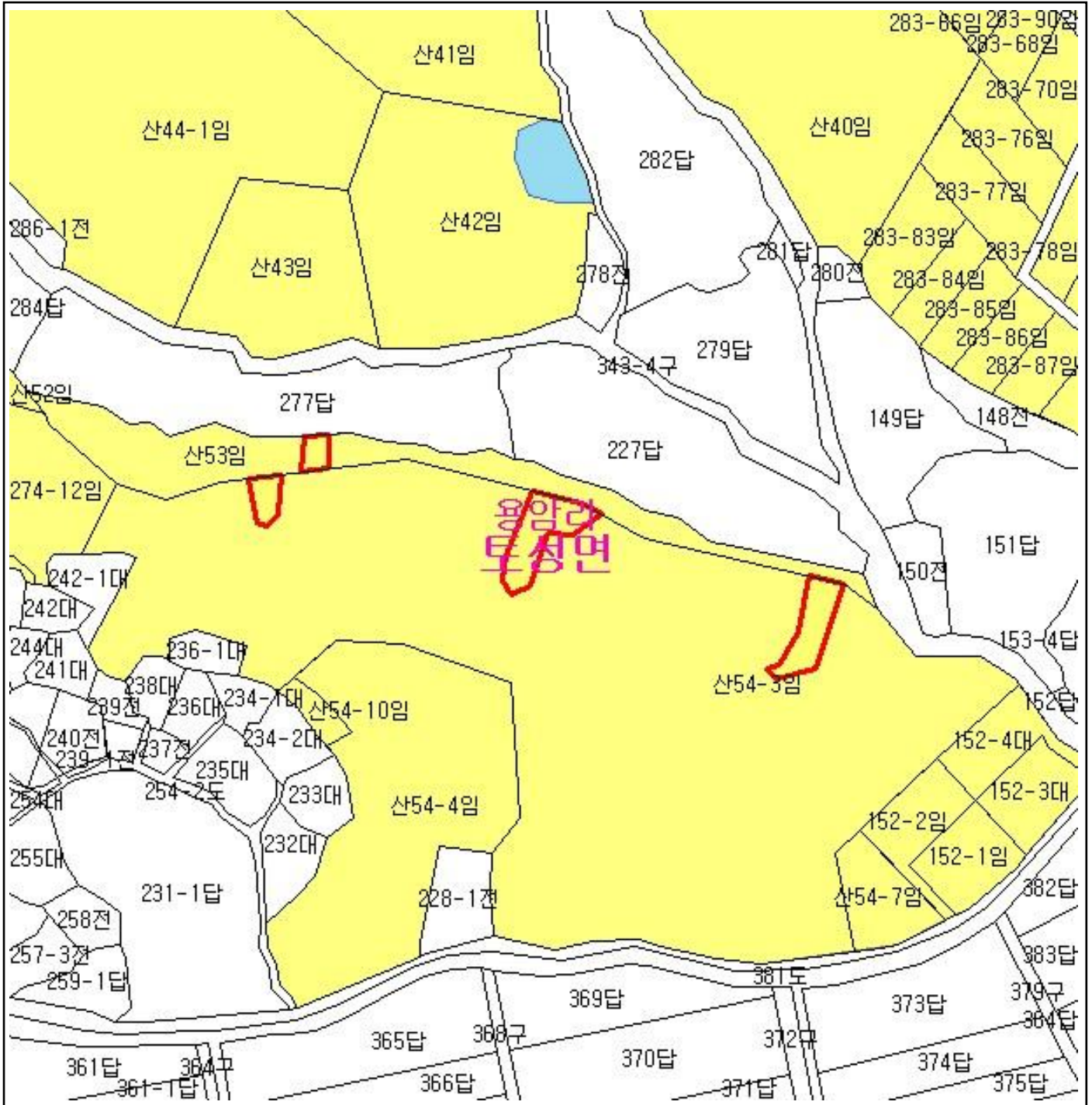
산지정보시스템(<http://www.forestland.go.kr>)
산림청(<http://www.forest.go.kr>)







강원도 고성군 토성면 용암리 일원

산 지구 분도

(보전산지 해제 [공익용 ▶ 준보전])

NJ52-6-18-092



| 범례 | | | |
|---|-------|---|------|
|  | 공익용산지 |  | 지적선 |
|  | 임업용산지 |  | 행정경계 |
|  | 준보전산지 |  | 대상지역 |

지정권자 : 산림청장
 고시일자 : 2013년 04월 29일
 고시번호 : 산림청고시제2013-28호

- 비고 :
1. 측량의 기준 : 한국측지계
 2. 투영법 : 횡단 메르카토도법(타원체는 베셀타원체)
 3. 높이의 기준 : 인천만의 평균해면
 4. 본 지도는 지적이 표시된 수치지형도 또는 지적선을 기준으로 작성하였음
 5. 본 지도는 산림청장의 사전승인없이 복제, 국외반출, 임의개재, 편집을 할 수 없으며, 위반 시 관련법에 따라 처벌 받을 수 있음
 6. 본 지도에 의하여 측량할 수 없음

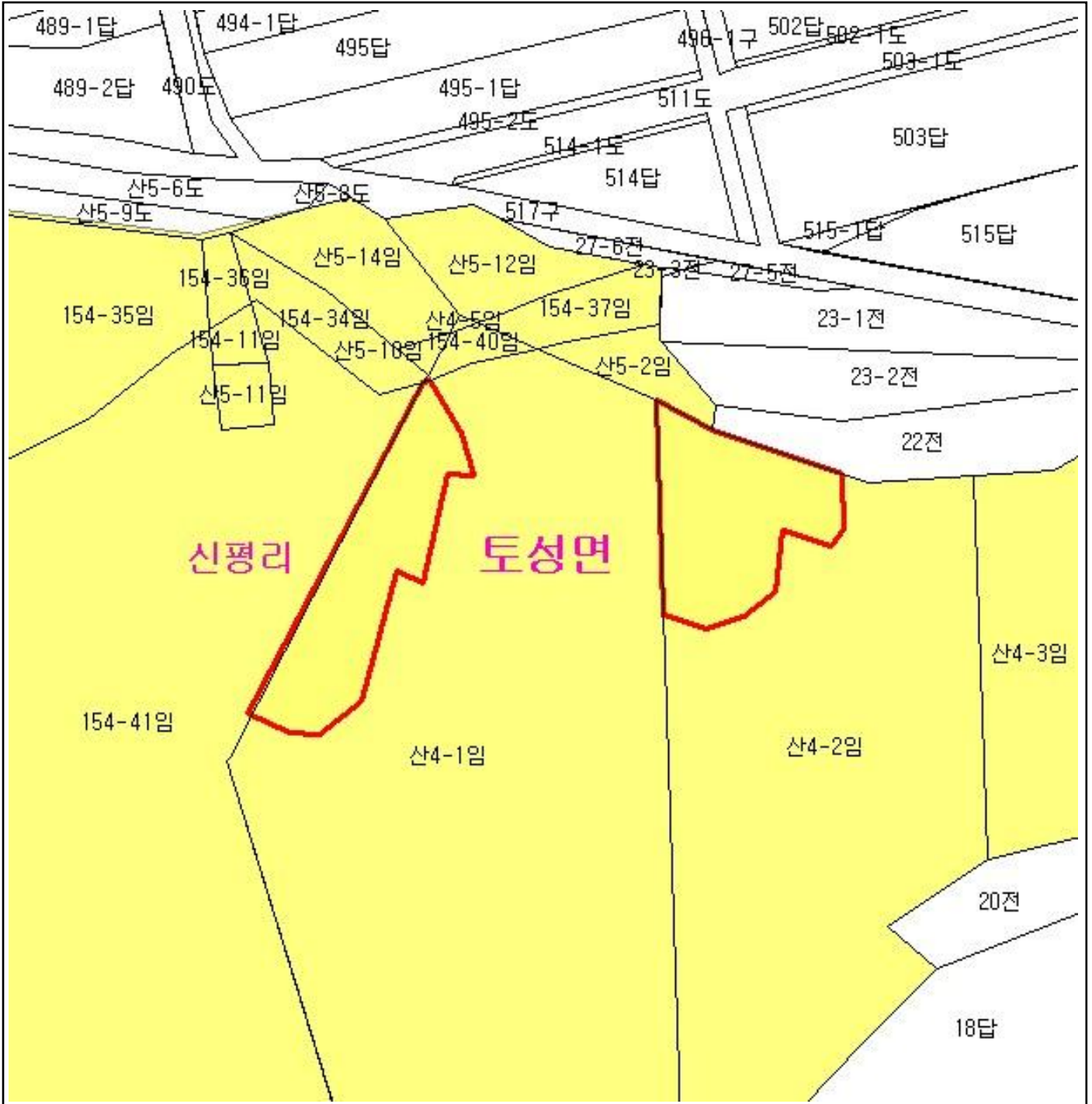


산지정보시스템(<http://www.forestland.go.kr>)
 산림청(<http://www.forest.go.kr>)

산 지구 분도

(보전산지 해제 [공익용 ▶ 준보전])

NJ52-6-18-092



범례

| | | | |
|---|-------|---|------|
|  | 공익용산지 |  | 지적선 |
|  | 임업용산지 |  | 행정경계 |
|  | 준보전산지 |  | 대상지역 |

지정권자 : 산림청장
 고시일자 : 2013년 04월 29일
 고시번호 : 산림청고시제2013-28호

- 비고 :
1. 축량의 기준 : 한국축지계
 2. 투영법 : 횡단 메르카토르도법(타원체는 베셀타원체)
 3. 높이의 기준 : 인천만의 평균해면
 4. 본 지도는 지적이 표시된 수치지형도 또는 지적선을 기준으로 작성하였음
 5. 본 지도는 산림청장의 사전승인없이 복제, 국외반출, 임의개재, 편집을 할 수 없으며, 위반 시 관련법에 따라 처벌 받을 수 있음
 6. 본 지도에 의하여 측정할 수 없음

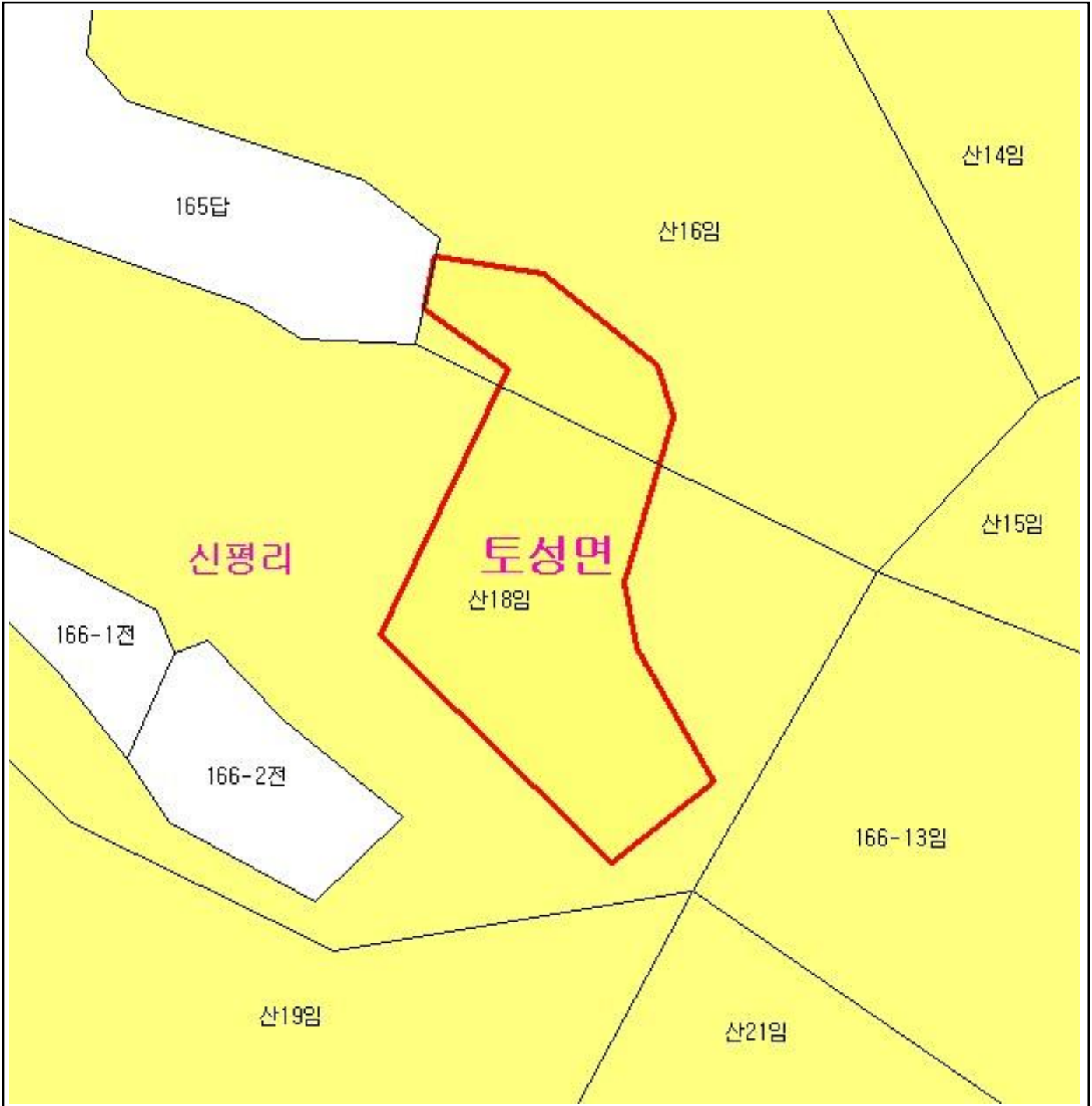


산지정보시스템(<http://www.forestland.go.kr>)
 산림청(<http://www.forest.go.kr>)

산 지구 분 도

(보전산지 해제 [공익용 ▶ 준보전])

NJ52-6-18-092



범 례

| | | | |
|---|-------|---|------|
|  | 공익용산지 |  | 지적선 |
|  | 임업용산지 |  | 행정경계 |
|  | 준보전산지 |  | 대상지역 |

지정권자 : 산림청장
 고시일자 : 2013년 04월 29일
 고시번호 : 산림청고시제2013-28호

- 비고 :
1. 측량의 기준 : 한국측지계
 2. 투영법 : 횡단 메르카토르도법(타원체는 베셀타원체)
 3. 높이의 기준 : 인천만의 평균해면
 4. 본 지도는 지적이 표시된 수치지형도 또는 지적선을 기준으로 작성하였음
 5. 본 지도는 산림청장의 사전승인없이 복제, 국외반출, 임의개재, 편집을 할 수 없으며, 위반 시 관련법에 따라 처벌 받을 수 있음
 6. 본 지도에 의하여 측량할 수 없음

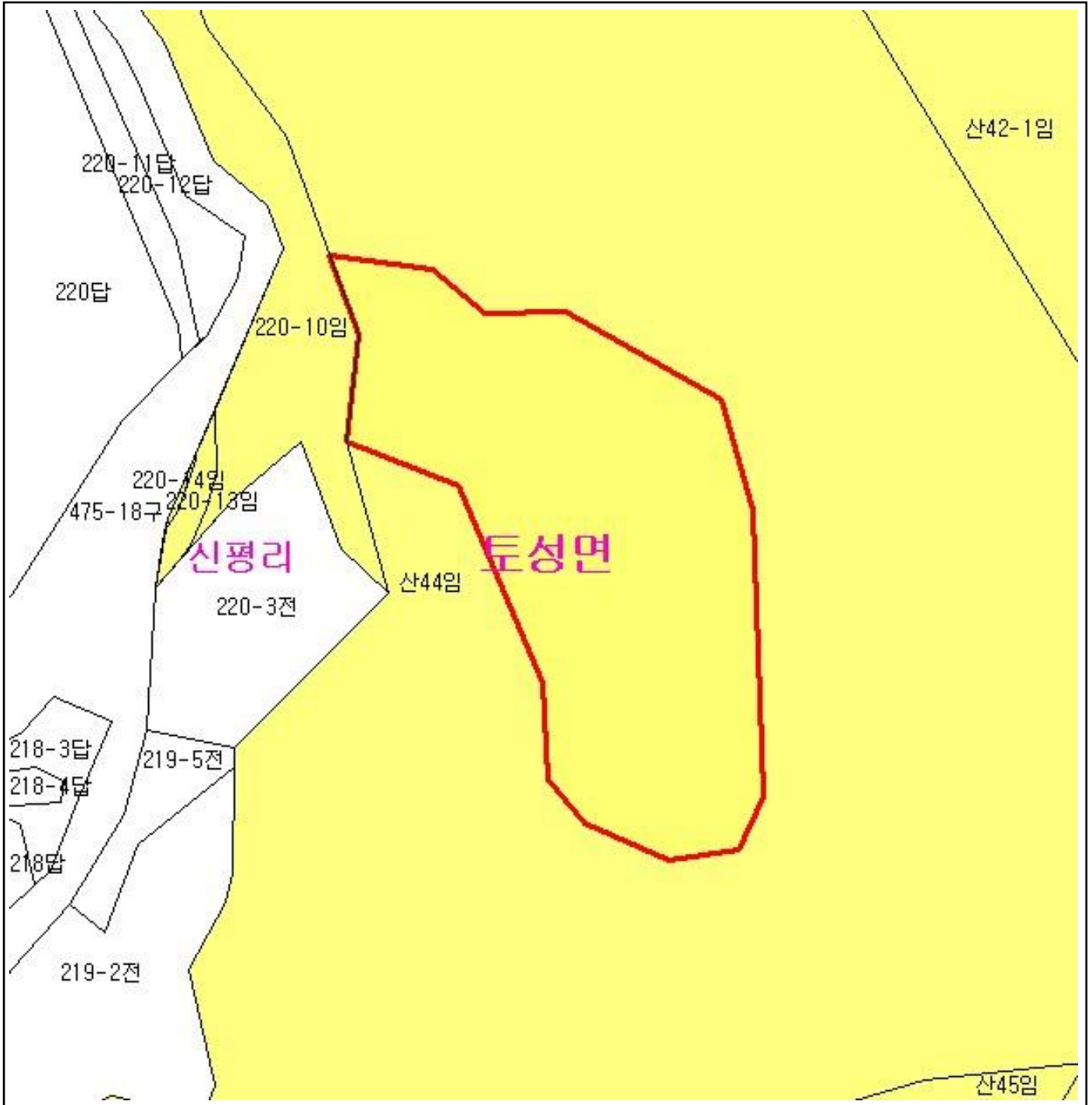


산지정보시스템(<http://www.forestland.go.kr>)
 산림청(<http://www.forest.go.kr>)

산 지구 분 도

(보전산지 해제 [공익용 ▶ 준보전])

NJ52-6-25-002



범 례

| | | | |
|---|-------|---|------|
|  | 공익용산지 |  | 지적선 |
|  | 임업용산지 |  | 행정경계 |
|  | 준보전산지 |  | 대상지역 |

지정권자 : 산림청장
 고시일자 : 2013년 04월 29일
 고시번호 : 산림청고시제2013-28호

- 비고 :
1. 측량의 기준 : 한국측지계
 2. 투영법 : 횡단 메르카토르도법(타원체는 베셀타원체)
 3. 높이의 기준 : 인천만의 평균해면
 4. 본 지도는 지적이 표시된 수치지형도 또는 지적선을 기준으로 작성하였음
 5. 본 지도는 산림청장의 사전승인없이 복제, 국외반출, 임의개재, 편집을 할 수 없으며, 위반 시 관련법에 따라 처벌 받을 수 있음
 6. 본 지도에 의하여 측량할 수 없음

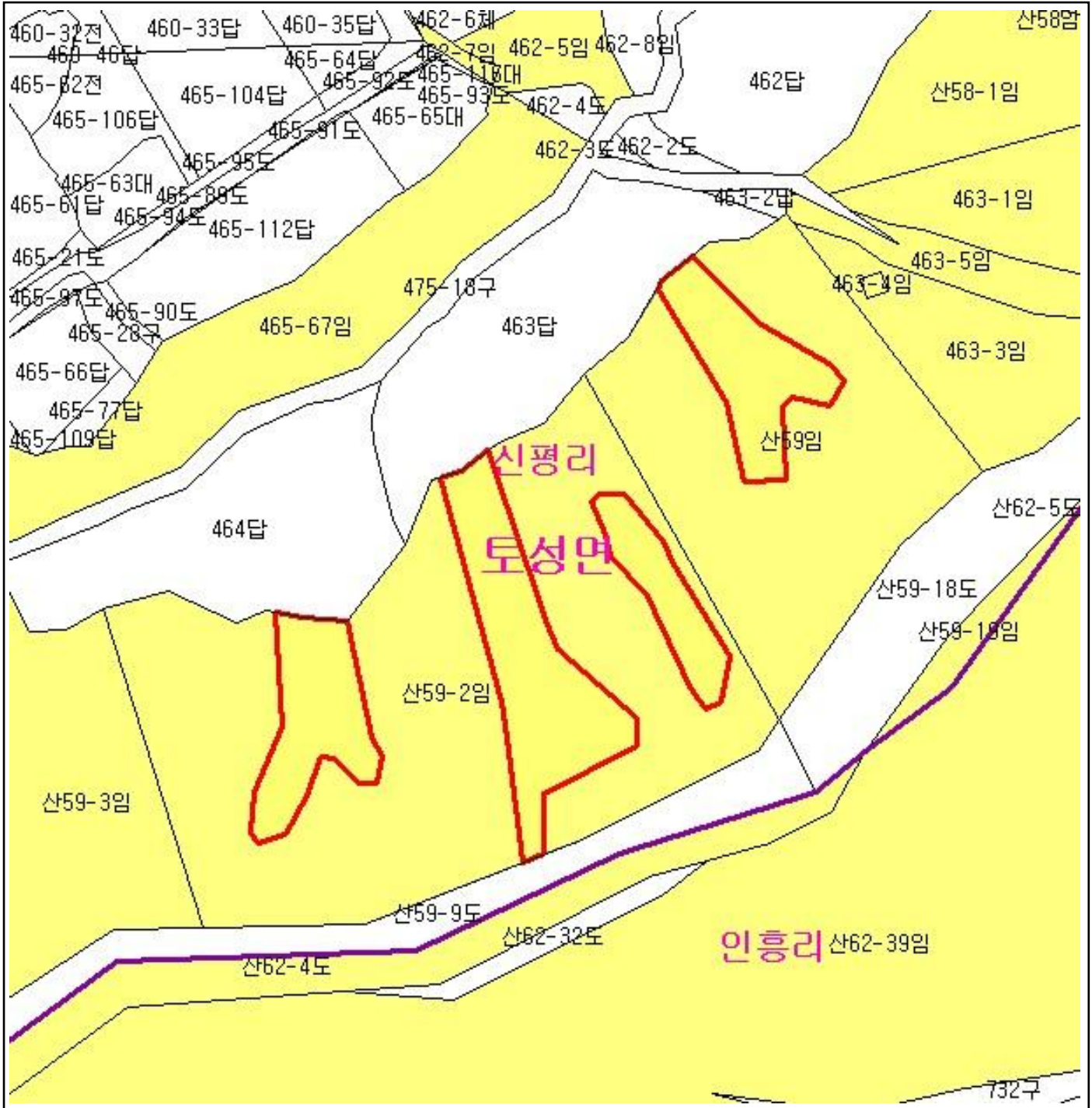


산지정보시스템(<http://www.forestland.go.kr>)
 산림청(<http://www.forest.go.kr>)

산 지구 분도

(보전산지 해제 [공익용 ▶ 준보전])

NJ52-6-25-002



범례

| | | | |
|---|-------|---|------|
|  | 공익용산지 |  | 지적선 |
|  | 임업용산지 |  | 행정경계 |
|  | 준보전산지 |  | 대상지역 |

지정권자 : 산림청장
 고시일자 : 2013년 04월 29일
 고시번호 : 산림청고시제2013-28호

- 비고 :
1. 측량의 기준 : 한국측지계
 2. 투영법 : 횡단 메르카토르도법(타원체는 베셀타원체)
 3. 높이의 기준 : 인천만의 평균해면
 4. 본 지도는 지적이 표시된 수치지형도 또는 지적선을 기준으로 작성하였음
 5. 본 지도는 산림청장의 사전승인없이 복제, 국외반출, 임의개재, 편집을 할 수 없으며, 위반 시 관련법에 따라 처벌 받을 수 있음
 6. 본 지도에 의하여 측량할 수 없음



산지정보시스템(<http://www.forestland.go.kr>)
 산림청(<http://www.forest.go.kr>)

산 지구 분 도

(보전산지 해제 [공익용 ▶ 준보전])

NJ52-6-25-002



범 례

| | | | |
|---|-------|---|------|
|  | 공익용산지 |  | 지적선 |
|  | 임업용산지 |  | 행정경계 |
|  | 준보전산지 |  | 대상지역 |

지정권자 : 산림청장
 고시일자 : 2013년 04월 29일
 고시번호 : 산림청고시제2013-28호

- 비고 :
1. 측량의 기준 : 한국측지계
 2. 투영법 : 횡단 메르카토르도법(타원체는 베셀타원체)
 3. 높이의 기준 : 인천만의 평균해면
 4. 본 지도는 지적이 표시된 수치지형도 또는 지적선을 기준으로 작성하였음
 5. 본 지도는 산림청장의 사전승인없이 복제, 국외반출, 임의개재, 편집을 할 수 없으며, 위반 시 관련법에 따라 처벌 받을 수 있음
 6. 본 지도에 의하여 측량할 수 없음

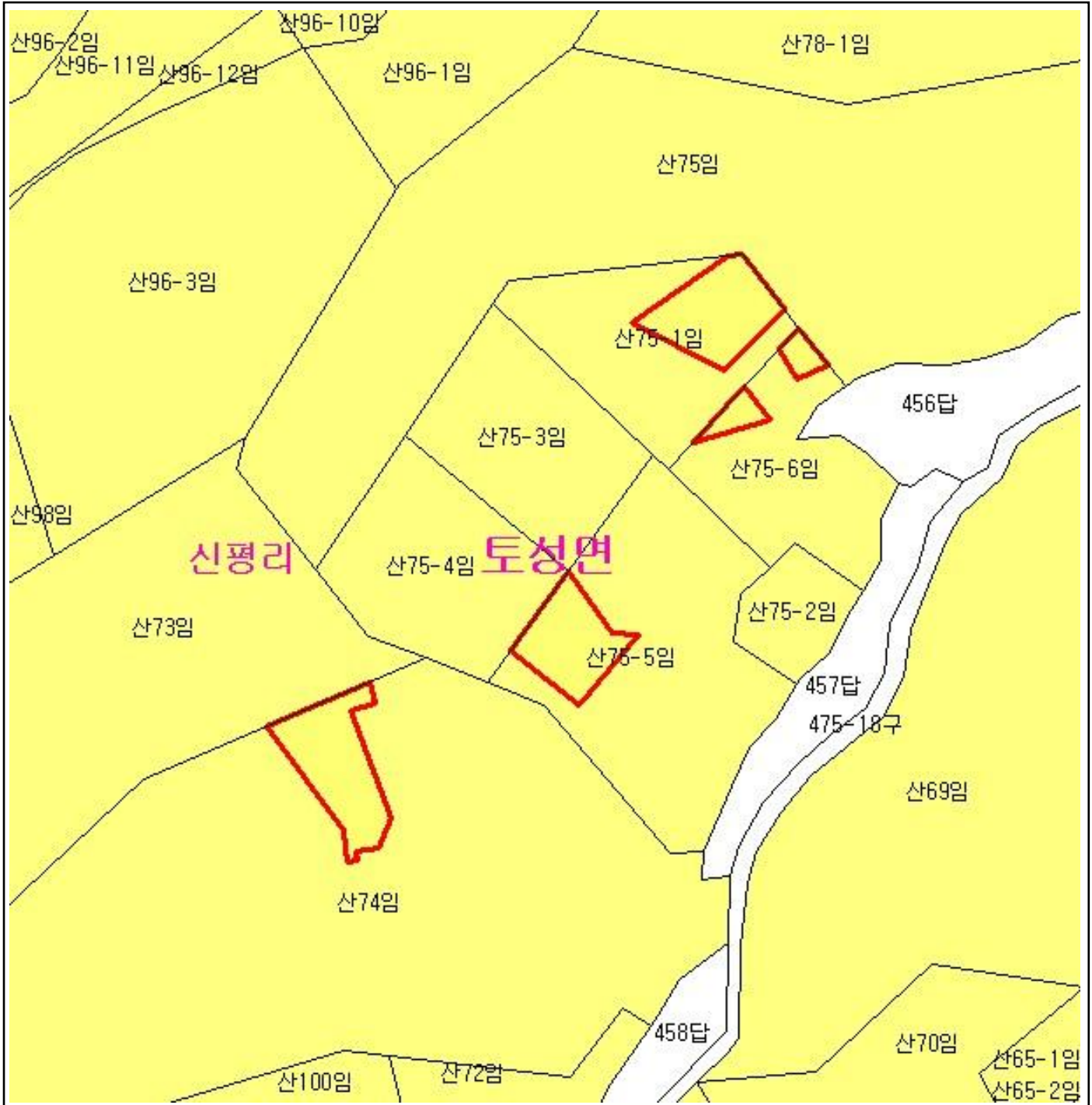


산지정보시스템(<http://www.forestland.go.kr>)
 산림청(<http://www.forest.go.kr>)

산 지구 구분도

(보전산지 해제 [공익용 ▶ 준보전])

NJ52-6-25-001



범례

| | | | |
|---|-------|---|------|
|  | 공익용산지 |  | 지적선 |
|  | 임업용산지 |  | 행정경계 |
|  | 준보전산지 |  | 대상지역 |

지정권자 : 산림청장
 고시일자 : 2013년 04월 29일
 고시번호 : 산림청고시제2013-28호

- 비고 :
1. 축량의 기준 : 한국축지계
 2. 투영법 : 횡단 메르카토르도법(타원체는 베셀타원체)
 3. 높이의 기준 : 인천만의 평균해면
 4. 본 지도는 지적이 표시된 수치지형도 또는 지적선을 기준으로 작성하였음
 5. 본 지도는 산림청장의 사전승인없이 복제, 국외반출, 임의개재, 편집을 할 수 없으며, 위반 시 관련법에 따라 처벌 받을 수 있음
 6. 본 지도에 의하여 측량할 수 없음

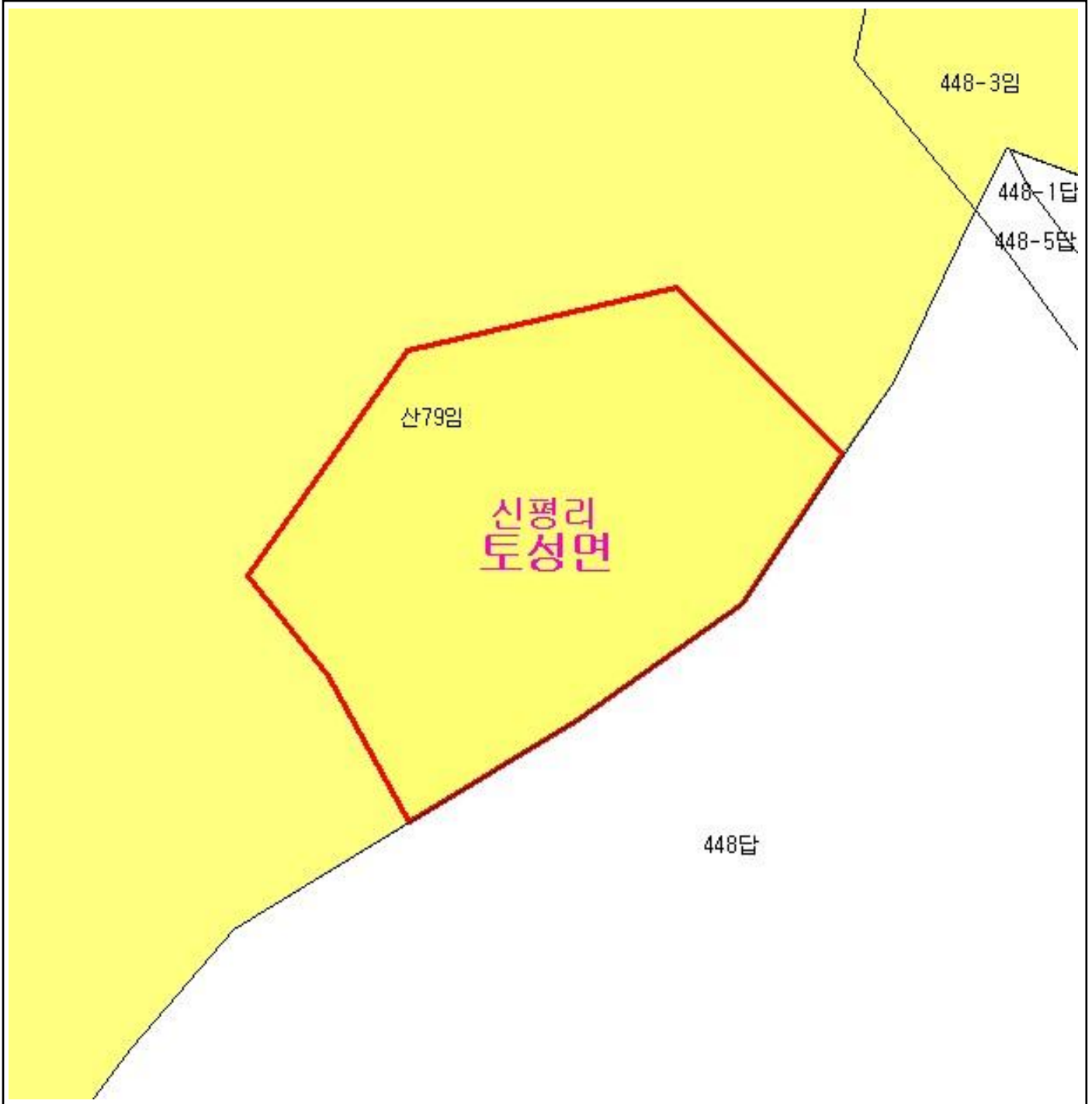








산지정보시스템(<http://www.forestland.go.kr>)
 산림청(<http://www.forest.go.kr>)

산 지구 분 도

(보전산지 해제 [공익용 ▶ 준보전])

NJ52-6-25-002



| 범 례 | | | |
|---|-------|---|------|
|  | 공익용산지 |  | 지적선 |
|  | 임업용산지 |  | 행정경계 |
|  | 준보전산지 |  | 대상지역 |

지정권자 : 산림청장
 고시일자 : 2013년 04월 29일
 고시번호 : 산림청고시제2013-28호

- 비고 :
1. 측량의 기준 : 한국측지계
 2. 투영법 : 횡단 메르카토르도법(타원체는 베셀타원체)
 3. 높이의 기준 : 인천만의 평균해면
 4. 본 지도는 지적이 표시된 수치지형도 또는 지적선을 기준으로 작성하였음
 5. 본 지도는 산림청장의 사전승인없이 복제, 국외반출, 임의개재, 편집을 할 수 없으며, 위반 시 관련법에 따라 처벌 받을 수 있음
 6. 본 지도에 의하여 측량할 수 없음

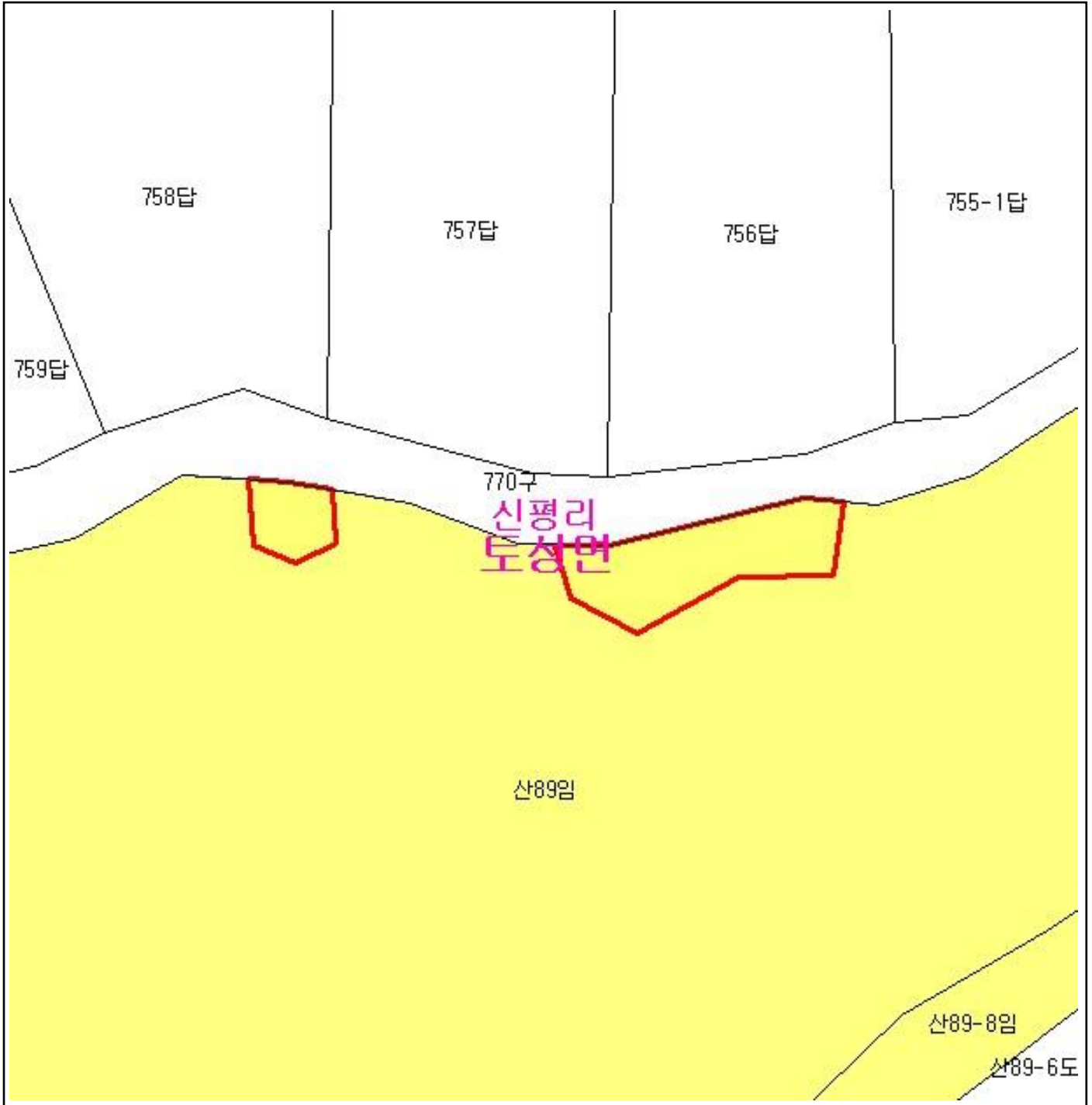


산지정보시스템(<http://www.forestland.go.kr>)
 산림청(<http://www.forest.go.kr>)







산 지 구 분 도

(보전산지 해제 [공익용 ▶ 준보전])

NJ52-6-25-002



범 례

| | | | |
|---|-------|---|------|
|  | 공익용산지 |  | 지적선 |
|  | 임업용산지 |  | 행정경계 |
|  | 준보전산지 |  | 대상지역 |

지정권자 : 산림청장
 고시일자 : 2013년 04월 29일
 고시번호 : 산림청고시제2013-28호

- 비고 :
1. 측량의 기준 : 한국측지계
 2. 투영법 : 횡단 메르카토르도법(타원체는 베셀타원체)
 3. 높이의 기준 : 인천만의 평균해면
 4. 본 지도는 지적이 표시된 수치지형도 또는 지적선을 기준으로 작성하였음
 5. 본 지도는 산림청장의 사전승인없이 복제, 국외반출, 임의개재, 편집을 할 수 없으며, 위반 시 관련법에 따라 처벌 받을 수 있음
 6. 본 지도에 의하여 측량할 수 없음



산지정보시스템(<http://www.forestland.go.kr>)
 산림청(<http://www.forest.go.kr>)

산 지구 구분도

(보전산지 해제 [공익용 ▶ 준보전])

NJ52-6-25-001



범례

| | | | |
|---|-------|---|------|
|  | 공익용산지 |  | 지적선 |
|  | 임업용산지 |  | 행정경계 |
|  | 준보전산지 |  | 대상지역 |

지정권자 : 산림청장
 고시일자 : 2013년 04월 29일
 고시번호 : 산림청고시제2013-28호

- 비고 :
1. 측량의 기준 : 한국측지계
 2. 투영법 : 횡단 메르카토르도법(타원체는 베셀타원체)
 3. 높이의 기준 : 인천만의 평균해면
 4. 본 지도는 지적이 표시된 수치지형도 또는 지적선을 기준으로 작성하였음
 5. 본 지도는 산림청장의 사전승인없이 복제, 국외반출, 임의개재, 편집을 할 수 없으며, 위반 시 관련법에 따라 처벌 받을 수 있음
 6. 본 지도에 의하여 측량할 수 없음

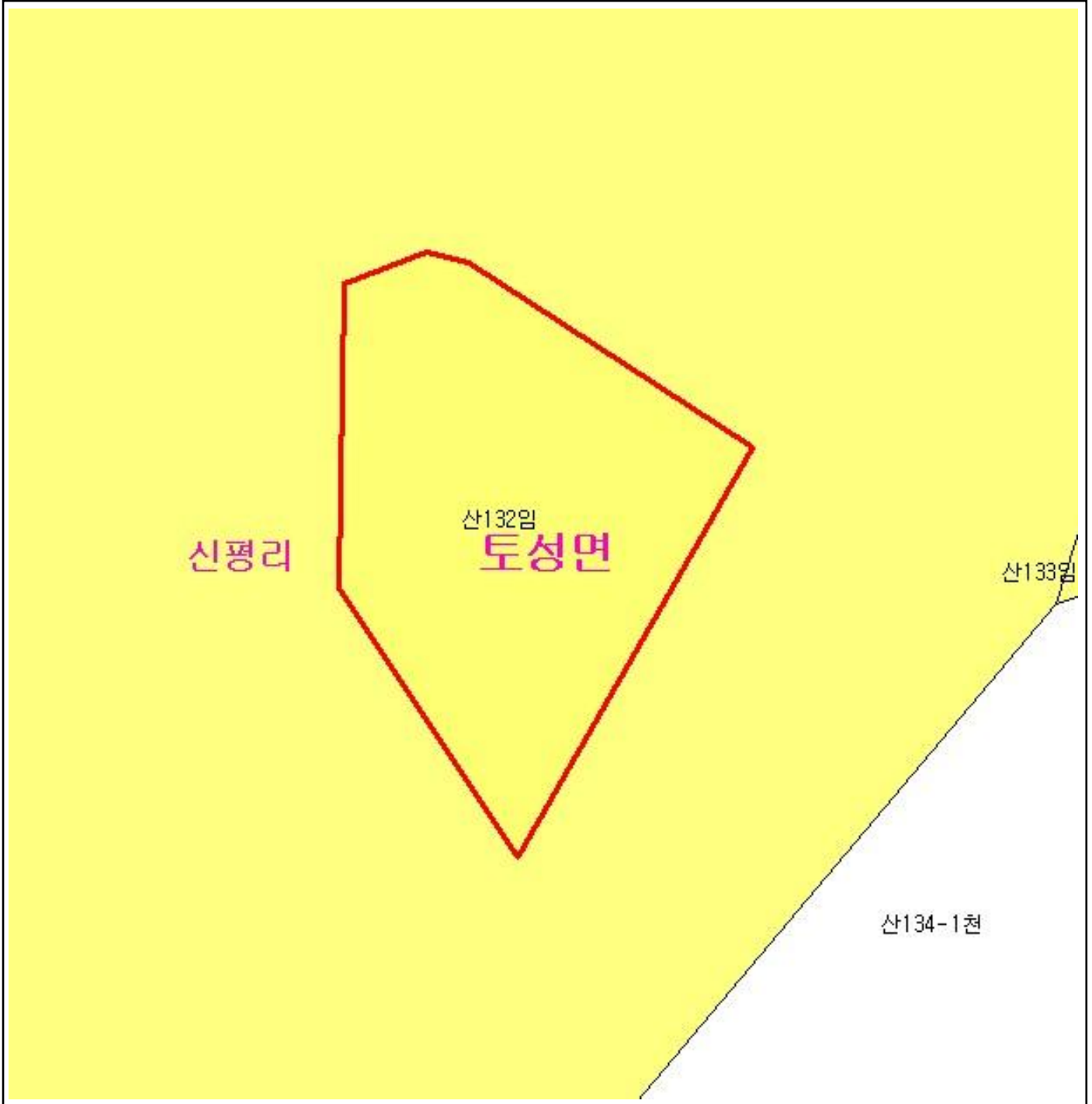








산지정보시스템(<http://www.forestland.go.kr>)
 산림청(<http://www.forest.go.kr>)

산 지 구 분 도

(보전산지 해제 [공익용 ▶ 준보전])

NJ52-6-25-001



| 범 례 | | | |
|---|-------|---|------|
|  | 공익용산지 |  | 지적선 |
|  | 임업용산지 |  | 행정경계 |
|  | 준보전산지 |  | 대상지역 |

지정권자 : 산림청장
 고시일자 : 2013년 04월 29일
 고시번호 : 산림청고시제2013-28호

- 비고 :
1. 측량의 기준 : 한국측지계
 2. 투영법 : 횡단 메르카토르도법(타원체는 베셀타원체)
 3. 높이의 기준 : 인천만의 평균해면
 4. 본 지도는 지적이 표시된 수치지형도 또는 지적선을 기준으로 작성하였음
 5. 본 지도는 산림청장의 사전승인없이 복제, 국외반출, 임의개재, 편집을 할 수 없으며, 위반 시 관련법에 따라 처벌 받을 수 있음
 6. 본 지도에 의하여 측량할 수 없음

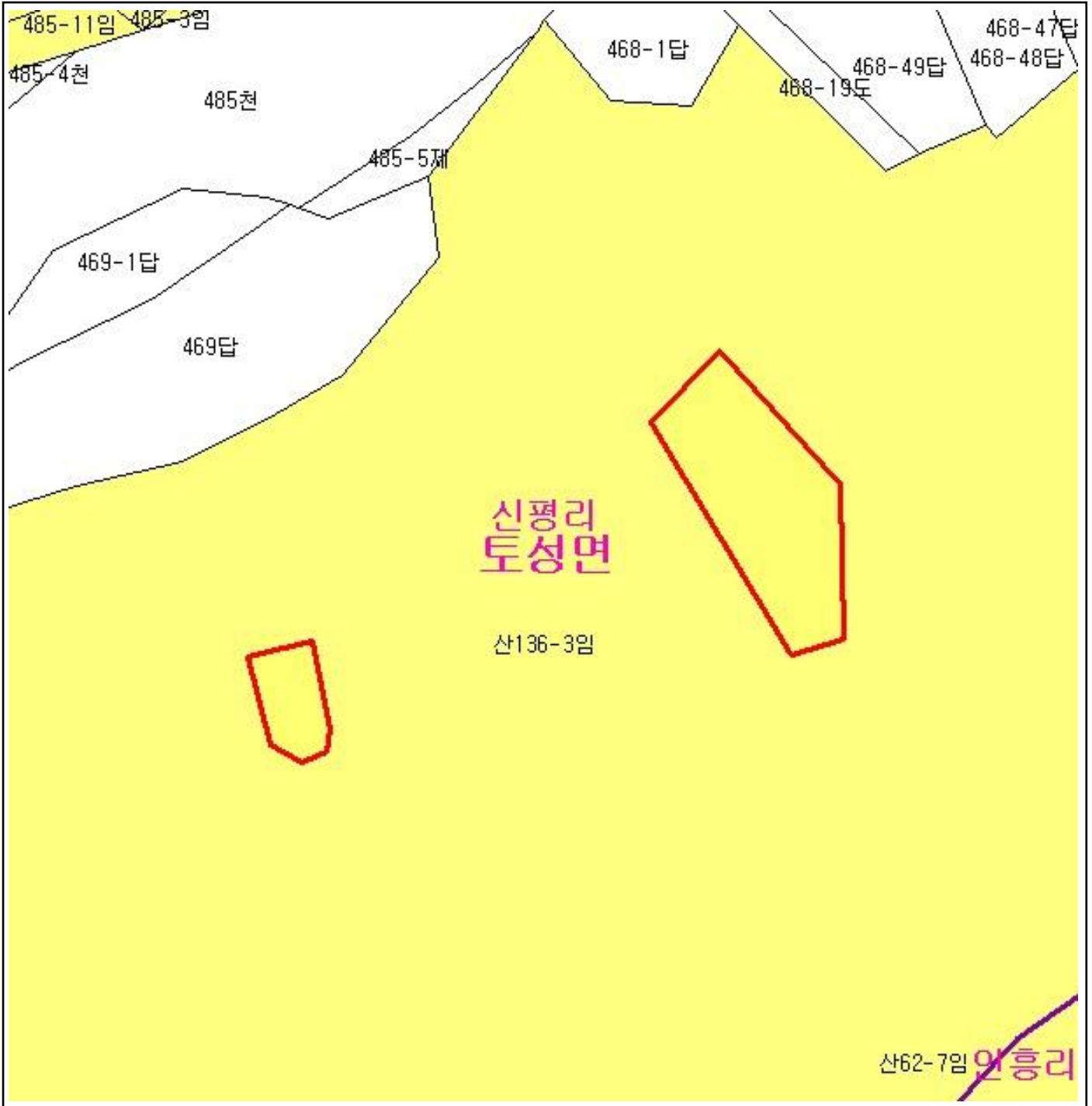


산지정보시스템(<http://www.forestland.go.kr>)
 산림청(<http://www.forest.go.kr>)

산 지구 분 도

(보전산지 해제 [공익용 ▶ 준보전])

NJ52-6-25-011



| 범 례 | | | |
|---|-------|---|------|
|  | 공익용산지 |  | 지적선 |
|  | 임업용산지 |  | 행정경계 |
|  | 준보전산지 |  | 대상지역 |

지정권자 : 산림청장
 고시일자 : 2013년 04월 29일
 고시번호 : 산림청고시제2013-28호

- 비고 :
1. 측량의 기준 : 한국측지계
 2. 투영법 : 횡단 메르카토르도법(타원체는 베셀타원체)
 3. 높이의 기준 : 인천만의 평균해면
 4. 본 지도는 지적이 표시된 수치지형도 또는 지적선을 기준으로 작성하였음
 5. 본 지도는 산림청장의 사전승인없이 복제, 국외반출, 임의개재, 편집을 할 수 없으며, 위반 시 관련법에 따라 처벌 받을 수 있음
 6. 본 지도에 의하여 측량할 수 없음



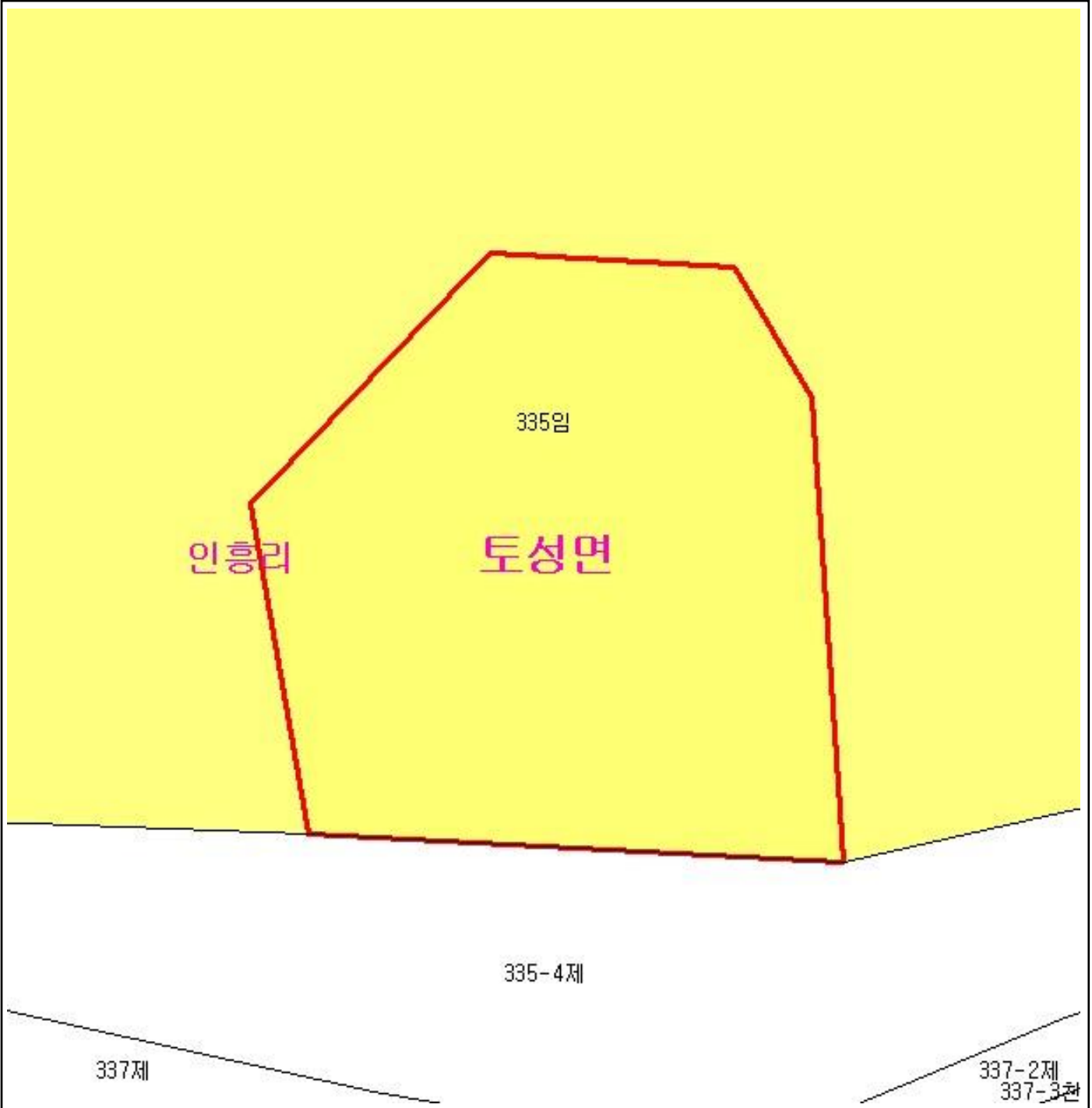
산림청
KOREA FOREST SERVICE






산지정보시스템(<http://www.forestland.go.kr>)
 산림청(<http://www.forest.go.kr>)

산 지구 분 도

(보전산지 해제 [공익용 ▶ 준보전])

NJ52-6-25-003



| 범 례 | | | |
|---|-------|---|------|
|  | 공익용산지 |  | 지적선 |
|  | 임업용산지 |  | 행정경계 |
|  | 준보전산지 |  | 대상지역 |

지정권자 : 산림청장
 고시일자 : 2013년 04월 29일
 고시번호 : 산림청고시제2013-28호

- 비고 :
1. 측량의 기준 : 한국측지계
 2. 투영법 : 횡단 메르카토르도법(타원체는 베셀타원체)
 3. 높이의 기준 : 인천만의 평균해면
 4. 본 지도는 지적이 표시된 수치지형도 또는 지적선을 기준으로 작성하였음
 5. 본 지도는 산림청장의 사전승인없이 복제, 국외반출, 임의개재, 편집을 할 수 없으며, 위반 시 관련법에 따라 처벌 받을 수 있음
 6. 본 지도에 의하여 측량할 수 없음



산지정보시스템(<http://www.forestland.go.kr>)
 산림청(<http://www.forest.go.kr>)

산 지구 분 도

(보전산지 해제 [공익용 ▶ 준보전])

NJ52-6-25-002



| 범 레 | | | |
|---|-------|---|------|
|  | 공익용산지 |  | 지적선 |
|  | 임업용산지 |  | 행정경계 |
|  | 준보전산지 |  | 대상지역 |

지정권자 : 산림청장
 고시일자 : 2013년 04월 29일
 고시번호 : 산림청고시제2013-28호

- 비고 :
1. 측량의 기준 : 한국측지계
 2. 투영법 : 횡단 메르카토르도법(타원체는 베셀타원체)
 3. 높이의 기준 : 인천만의 평균해면
 4. 본 지도는 지적이 표시된 수치지형도 또는 지적선을 기준으로 작성하였음
 5. 본 지도는 산림청장의 사전승인없이 복제, 국외반출, 임의개재, 편집을 할 수 없으며, 위반 시 관련법에 따라 처벌 받을 수 있음
 6. 본 지도에 의하여 측량할 수 없음

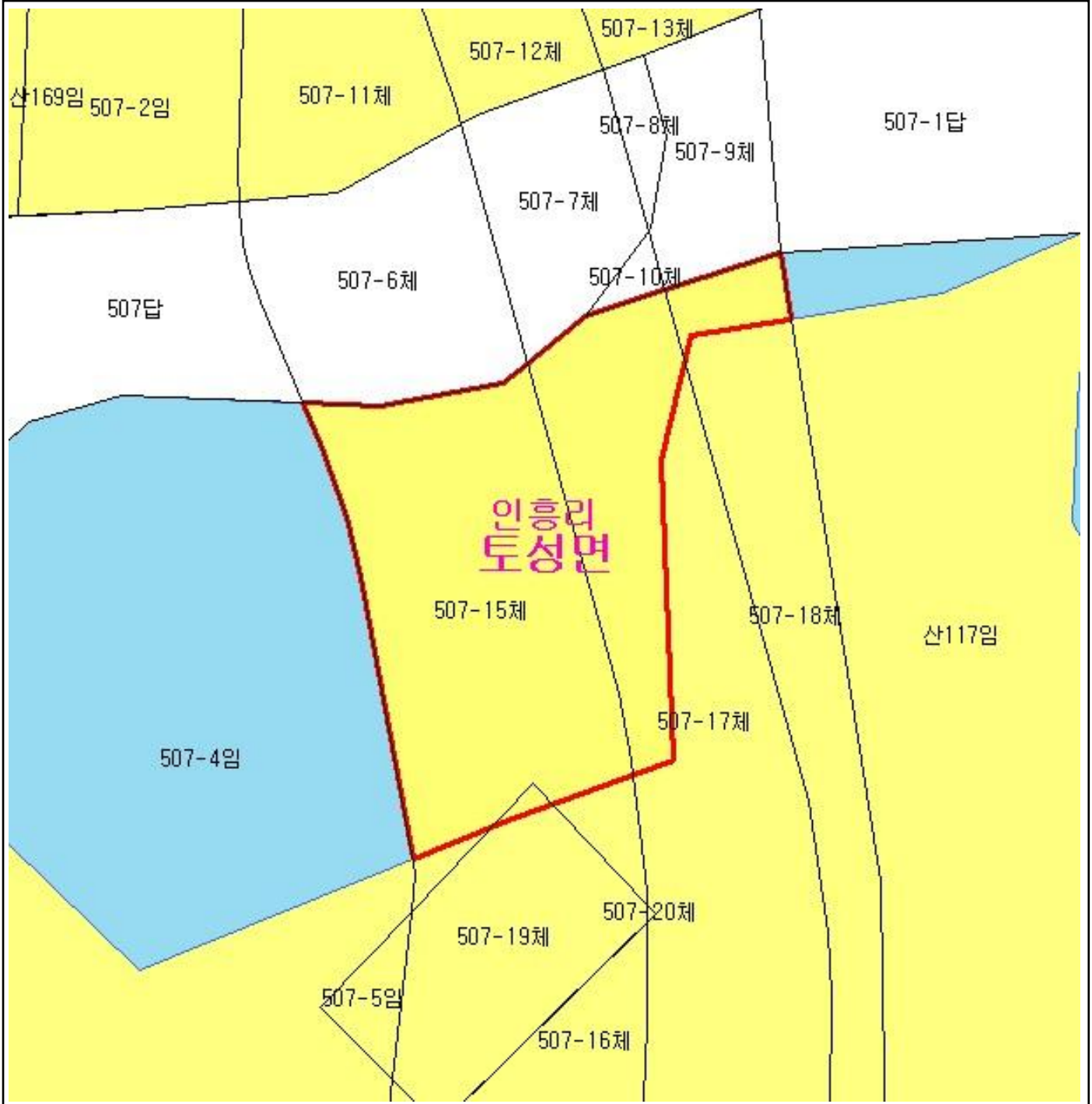


산지정보시스템(<http://www.forestland.go.kr>)
 산림청(<http://www.forest.go.kr>)

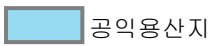





산 지구 분 도

(보전산지 해제 [공익용 ▶ 준보전])

NJ52-6-25-002



범 례

| | | | |
|---|-------|---|------|
|  | 공익용산지 |  | 지적선 |
|  | 임업용산지 |  | 행정경계 |
|  | 준보전산지 |  | 대상지역 |

지정권자 : 산림청장

고시일자 : 2013년 04월 29일

고시번호 : 산림청고시제2013-28호

비고 :

1. 측량의 기준 : 한국측지계
2. 투영법 : 횡단 메르카토르도법(타원체는 베셀타원체)
3. 높이의 기준 : 인천만의 평균해면
4. 본 지도는 지적이 표시된 수치지형도 또는 지적선을 기준으로 작성하였음
5. 본 지도는 산림청장의 사전승인없이 복제, 국외반출, 임의개재, 편집을 할 수 없으며, 위반 시 관련법에 따라 처벌 받을 수 있음
6. 본 지도에 의하여 측량할 수 없음

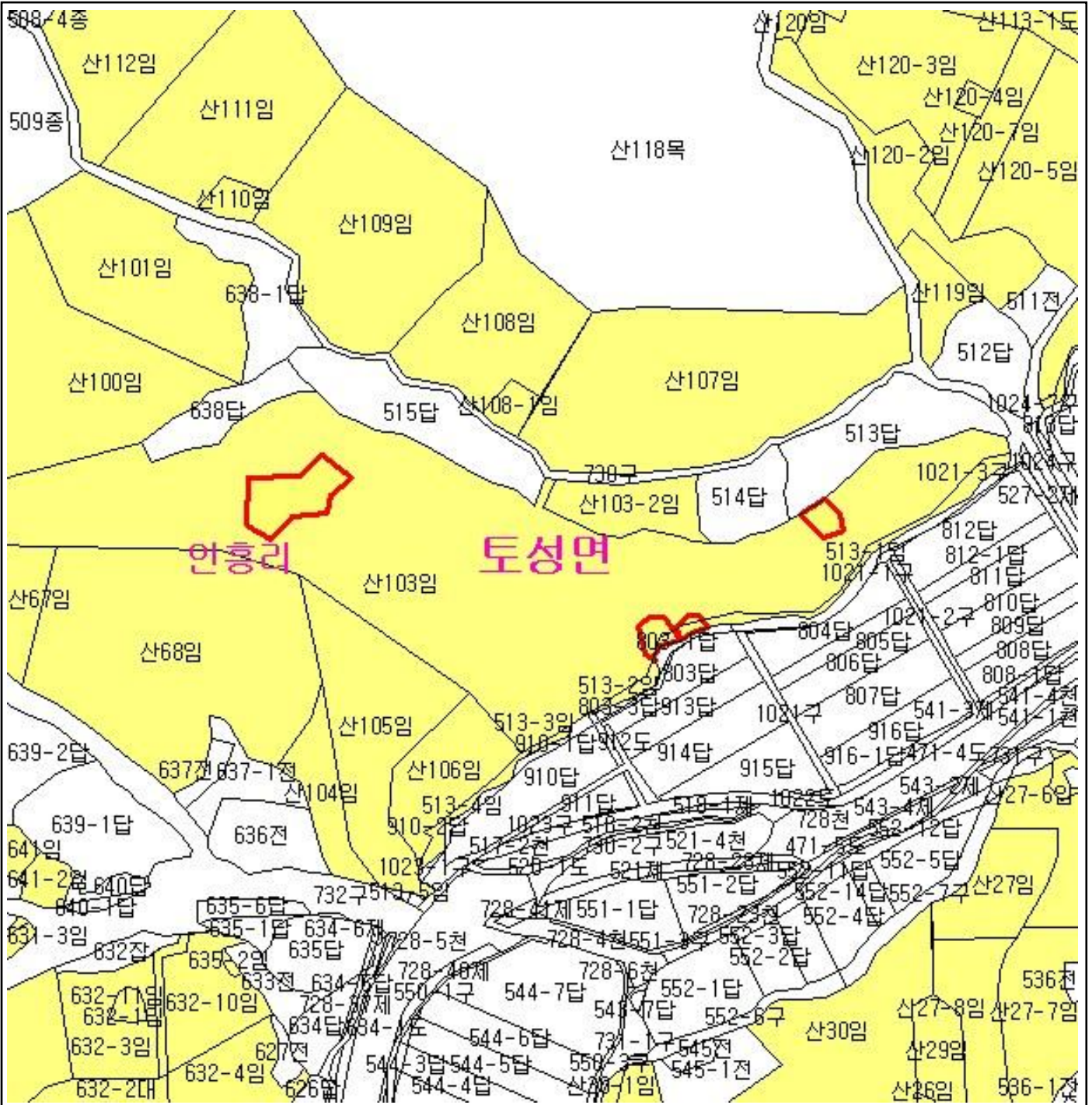








산지정보시스템(<http://www.forestland.go.kr>)
산림청(<http://www.forest.go.kr>)

산 지구 분 도

(보전산지 해제 [공익용 ▶ 준보전])

NJ52-6-25-002



| 범 례 | |
|---|-------|
|  | 공익용산지 |
|  | 임업용산지 |
|  | 준보전산지 |
|  | 지적선 |
|  | 행정경계 |
|  | 대상지역 |

지정권자 : 산림청장
 고시일자 : 2013년 04월 29일
 고시번호 : 산림청고시제2013-28호

- 비고 :
1. 측량의 기준 : 한국측지계
 2. 투영법 : 횡단 메르카토르도법(타원체는 베셀타원체)
 3. 높이의 기준 : 인천만의 평균해면
 4. 본 지도는 지적이 표시된 수치지형도 또는 지적선을 기준으로 작성하였음
 5. 본 지도는 산림청장의 사전승인없이 복제, 국외반출, 임의개재, 편집을 할 수 없으며, 위반 시 관련법에 따라 처벌 받을 수 있음
 6. 본 지도에 의하여 측량할 수 없음

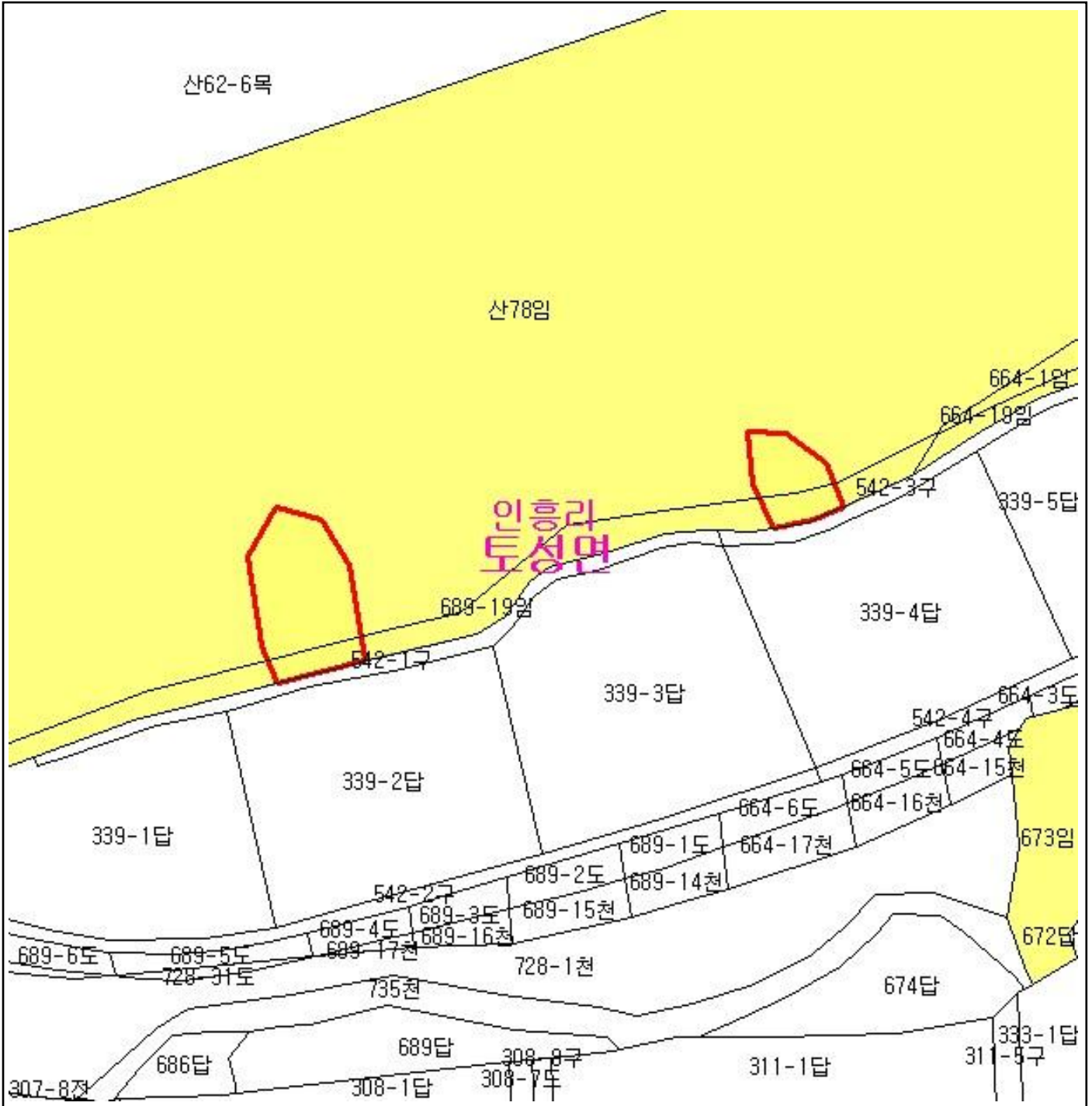


산지정보시스템(<http://www.forestland.go.kr>)
 산림청(<http://www.forest.go.kr>)

산 지 구 분 도

(보전산지 해제 [공익용 ▶ 준보전])

NJ52-6-25-012



| 범 례 | | | |
|---|-------|---|------|
|  | 공익용산지 |  | 지적선 |
|  | 임업용산지 |  | 행정경계 |
|  | 준보전산지 |  | 대상지역 |

지정권자 : 산림청장
 고시일자 : 2013년 04월 29일
 고시번호 : 산림청고시제2013-28호
 비고 :
 1. 측량의 기준 : 한국측지계
 2. 투영법 : 횡단 메르카토르도법(타원체는 베셀타원체)
 3. 높이의 기준 : 인천만의 평균해면
 4. 본 지도는 지적이 표시된 수치지형도 또는 지적선을 기준으로 작성하였음
 5. 본 지도는 산림청장의 사전승인없이 복제, 국외반출, 임의개재, 편집을 할 수 없으며, 위반 시 관련법에 따라 처벌 받을 수 있음
 6. 본 지도에 의하여 측량할 수 없음



산지정보시스템(<http://www.forestland.go.kr>)
 산림청(<http://www.forest.go.kr>)

산 지 구 분 도

(보전산지 해제 [공익용 ▶ 준보전])

NJ52-6-25-003



범 례

| | | | |
|---|-------|---|------|
|  | 공익용산지 |  | 지적선 |
|  | 임업용산지 |  | 행정경계 |
|  | 준보전산지 |  | 대상지역 |

지정권자 : 산림청장
 고시일자 : 2013년 04월 29일
 고시번호 : 산림청고시제2013-28호

- 비고 :
1. 측량의 기준 : 한국측지계
 2. 투영법 : 횡단 메르카토르도법(타원체는 베셀타원체)
 3. 높이의 기준 : 인천만의 평균해면
 4. 본 지도는 지적이 표시된 수치지형도 또는 지적선을 기준으로 작성하였음
 5. 본 지도는 산림청장의 사전승인없이 복제, 국외반출, 임의개재, 편집을 할 수 없으며, 위반 시 관련법에 따라 처벌 받을 수 있음
 6. 본 지도에 의하여 측량할 수 없음



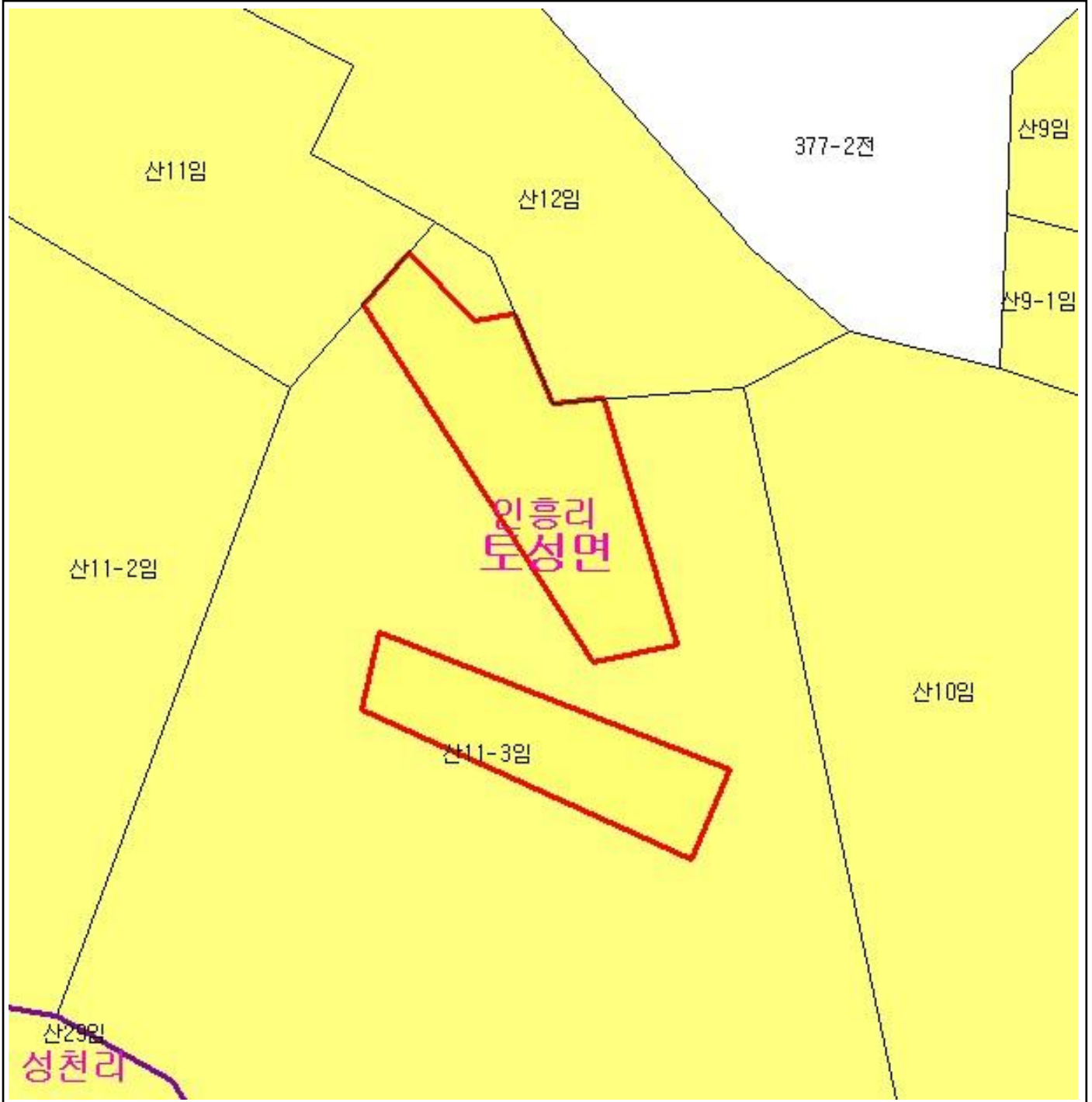
산지정보시스템(<http://www.forestland.go.kr>)
 산림청(<http://www.forest.go.kr>)

강원도 고성군 토성면 인흥리 일원

산 지구 분 도

(보전산지 해제 [공익용 ▶ 준보전])

NJ52-6-25-013



| 범 례 | | | |
|---|-------|---|------|
|  | 공익용산지 |  | 지적선 |
|  | 임업용산지 |  | 행정경계 |
|  | 준보전산지 |  | 대상지역 |

지정권자 : 산림청장
 고시일자 : 2013년 04월 29일
 고시번호 : 산림청고시제2013-28호

- 비고 :
1. 측량의 기준 : 한국측지계
 2. 투영법 : 횡단 메르카토르도법(타원체는 베셀타원체)
 3. 높이의 기준 : 인천만의 평균해면
 4. 본 지도는 지적이 표시된 수치지형도 또는 지적선을 기준으로 작성하였음
 5. 본 지도는 산림청장의 사전승인없이 복제, 국외반출, 임의개재, 편집을 할 수 없으며, 위반 시 관련법에 따라 처벌 받을 수 있음
 6. 본 지도에 의하여 측량할 수 없음

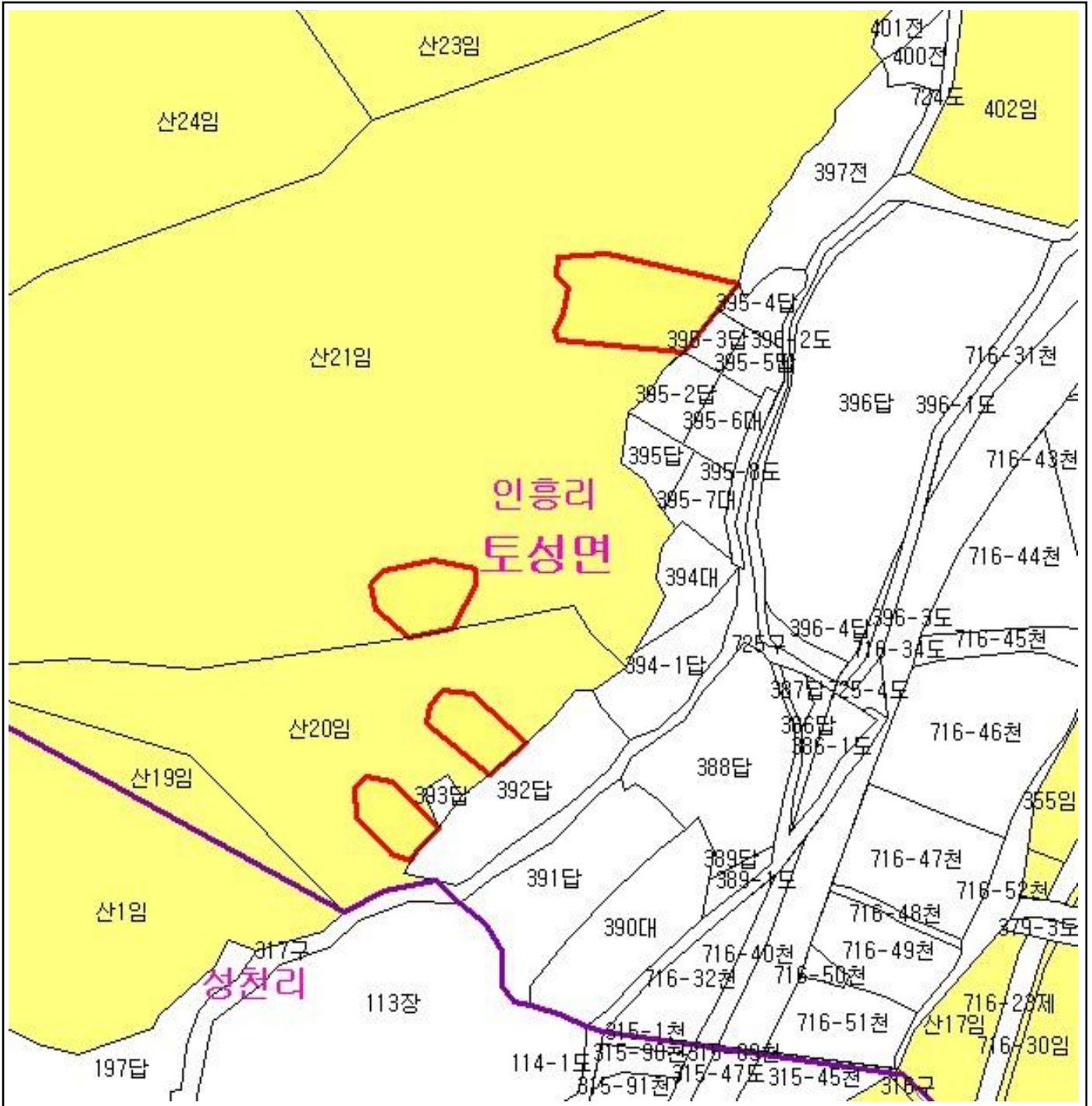


산지정보시스템(<http://www.forestland.go.kr>)
 산림청(<http://www.forest.go.kr>)

산 지구 분도

(보전산지 해제 [공익용 ▶ 준보전])

NJ52-6-25-003



| 범례 | | | |
|---|-------|---|------|
|  | 공익용산지 |  | 지적선 |
|  | 임업용산지 |  | 행정경계 |
|  | 준보전산지 |  | 대상지역 |

지정권자 : 산림청장
 고시일자 : 2013년 04월 29일
 고시번호 : 산림청고시제2013-28호
 비고 :
 1. 측량의 기준 : 한국측지계
 2. 투영법 : 횡단 메르카토르도법(타원체는 베셀타원체)
 3. 높이의 기준 : 인천만의 평균해면
 4. 본 지도는 지적이 표시된 수치지형도 또는 지적선을 기준으로 작성하였음
 5. 본 지도는 산림청장의 사전승인없이 복제, 국외반출, 임의개재, 편집을 할 수 없으며, 위반 시 관련법에 따라 처벌 받을 수 있음
 6. 본 지도에 의하여 측량할 수 없음









산지정보시스템(<http://www.forestland.go.kr>)
 산림청(<http://www.forest.go.kr>)

산 지구 분 도

(보전산지 해제 [공익용 ▶ 준보전])

NJ52-6-25-003



| 범 례 | | | |
|---|-------|---|------|
|  | 공익용산지 |  | 지적선 |
|  | 임업용산지 |  | 행정경계 |
|  | 준보전산지 |  | 대상지역 |

지정권자 : 산림청장
 고시일자 : 2013년 04월 29일
 고시번호 : 산림청고시제2013-28호

- 비고 :
1. 측량의 기준 : 한국측지계
 2. 투영법 : 횡단 메르카토르도법(타원체는 베셀타원체)
 3. 높이의 기준 : 인천만의 평균해면
 4. 본 지도는 지적이 표시된 수치지형도 또는 지적선을 기준으로 작성하였음
 5. 본 지도는 산림청장의 사전승인없이 복제, 국외반출, 임의개재, 편집을 할 수 없으며, 위반 시 관련법에 따라 처벌 받을 수 있음
 6. 본 지도에 의하여 측량할 수 없음



산지정보시스템(<http://www.forestland.go.kr>)
 산림청(<http://www.forest.go.kr>)

산 지구 분 도

(보전산지 해제 [공익용 ▶ 준보전])

NJ52-6-25-002



범 례

| | | | |
|---|-------|---|------|
|  | 공익용산지 |  | 지적선 |
|  | 임업용산지 |  | 행정경계 |
|  | 준보전산지 |  | 대상지역 |

지정권자 : 산림청장
 고시일자 : 2013년 04월 29일
 고시번호 : 산림청고시제2013-28호

- 비고 :
1. 측량의 기준 : 한국측지계
 2. 투영법 : 횡단 메르카토르도법(타원체는 베셀타원체)
 3. 높이의 기준 : 인천만의 평균해면
 4. 본 지도는 지적이 표시된 수치지형도 또는 지적선을 기준으로 작성하였음
 5. 본 지도는 산림청장의 사전승인없이 복제, 국외반출, 임의개재, 편집을 할 수 없으며, 위반 시 관련법에 따라 처벌 받을 수 있음
 6. 본 지도에 의하여 측량할 수 없음

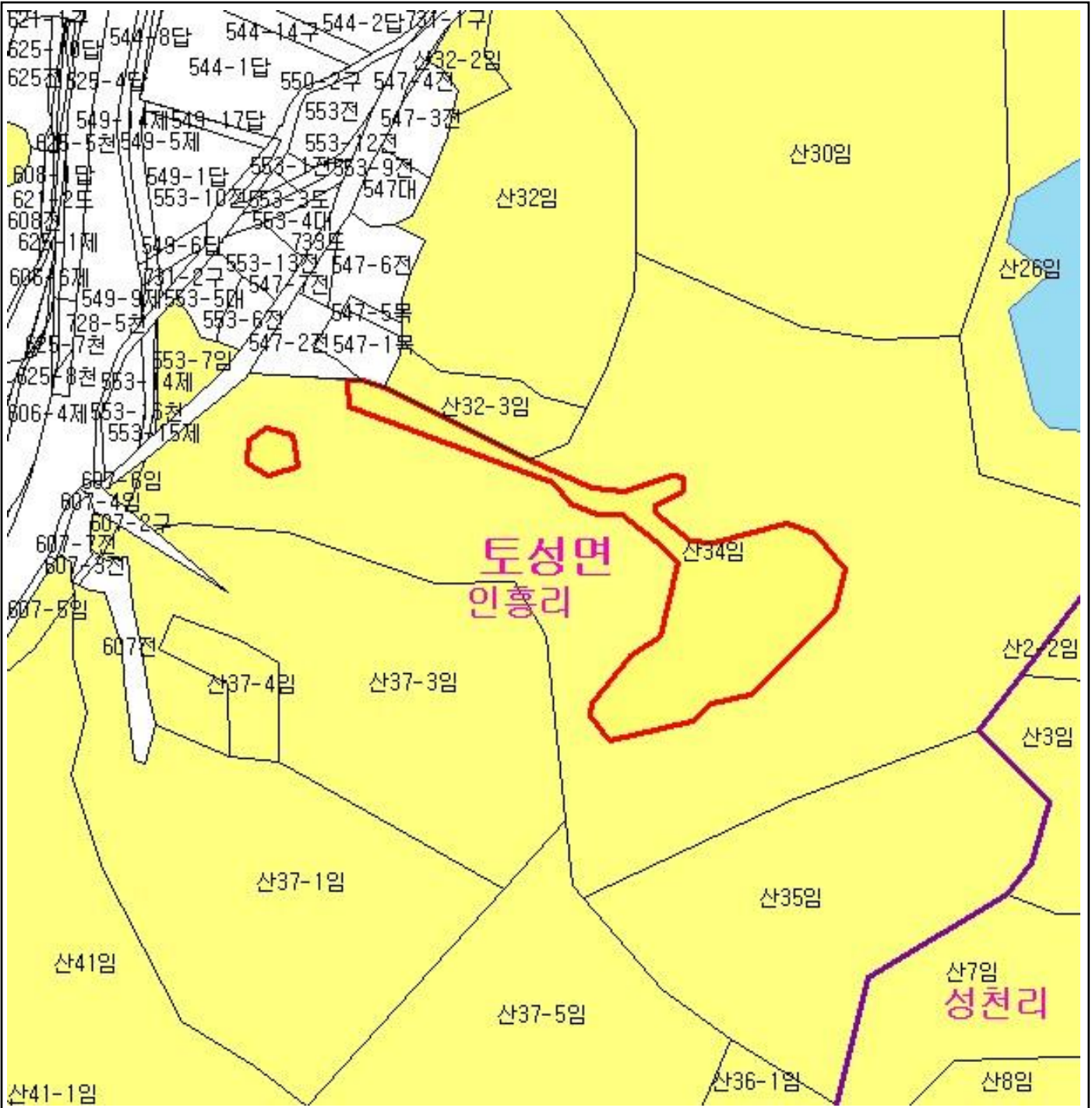








산지정보시스템(<http://www.forestland.go.kr>)
 산림청(<http://www.forest.go.kr>)

산 지구 구분도

(보전산지 해제 [공익용 ▶ 준보전])

NJ52-6-25-002



| 범례 | | | |
|---|-------|---|------|
|  | 공익용산지 |  | 지적선 |
|  | 임업용산지 |  | 행정경계 |
|  | 준보전산지 |  | 대상지역 |

지정권자 : 산림청장
 고시일자 : 2013년 04월 29일
 고시번호 : 산림청고시제2013-28호

- 비고 :
1. 측량의 기준 : 한국측지계
 2. 투영법 : 횡단 메르카토르도법(타원체는 베셀타원체)
 3. 높이의 기준 : 인천만의 평균해면
 4. 본 지도는 지적이 표시된 수치지형도 또는 지적선을 기준으로 작성하였음
 5. 본 지도는 산림청장의 사전승인없이 복제, 국외반출, 임의개재, 편집을 할 수 없으며, 위반 시 관련법에 따라 처벌 받을 수 있음
 6. 본 지도에 의하여 측량할 수 없음

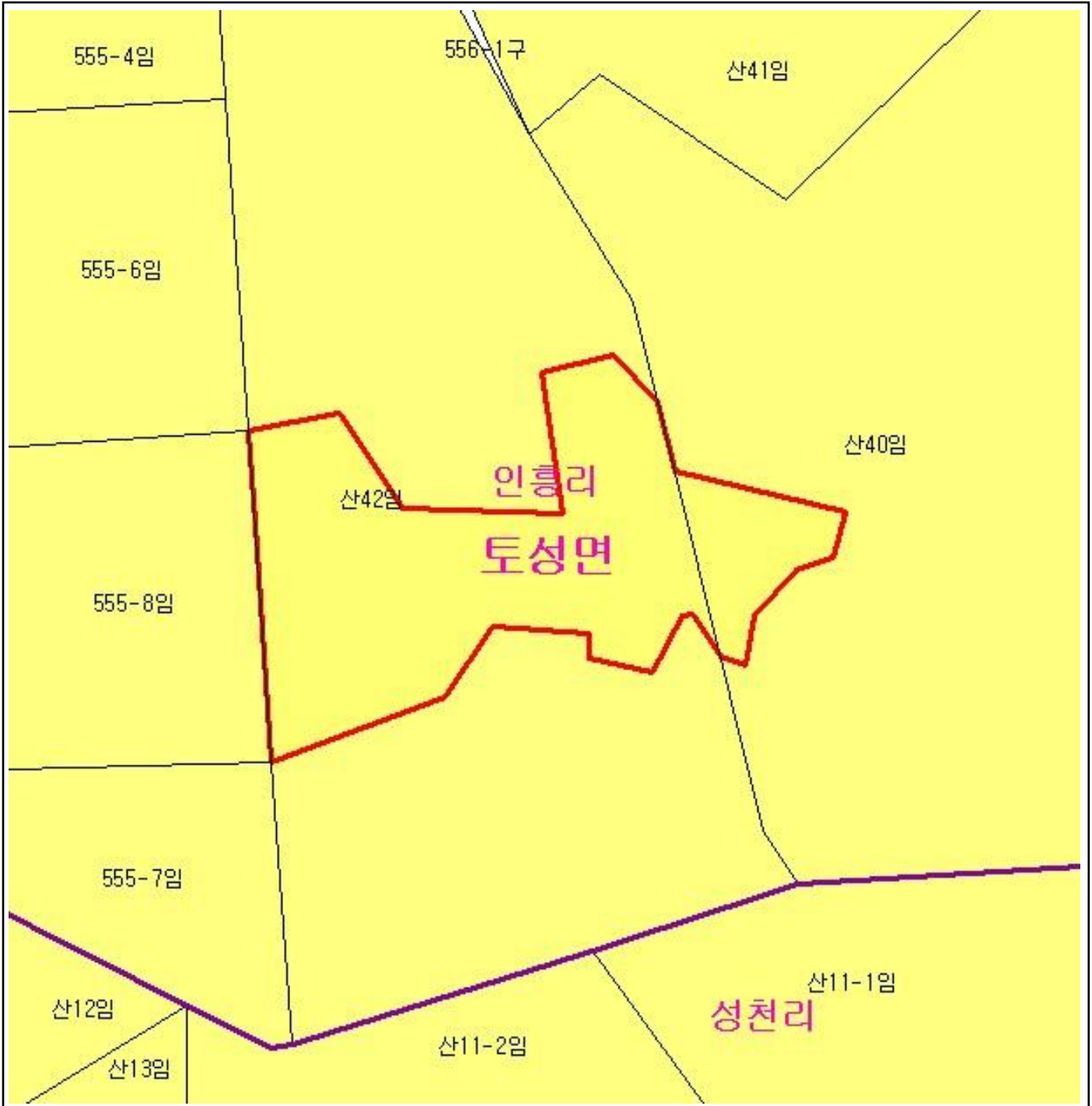


산지정보시스템(<http://www.forestland.go.kr>)
 산림청(<http://www.forest.go.kr>)

산 지구 구분도

(보전산지 해제 [공익용 ▶ 준보전])

NJ52-6-25-012



| 범례 | | | |
|---|-------|---|------|
|  | 공익용산지 |  | 지적선 |
|  | 임업용산지 |  | 행정경계 |
|  | 준보전산지 |  | 대상지역 |

지정권자 : 산림청장
 고시일자 : 2013년 04월 29일
 고시번호 : 산림청고시제2013-28호

- 비고 :
1. 측량의 기준 : 한국측지계
 2. 투영법 : 횡단 메르카토르도법(타원체는 베셀타원체)
 3. 높이의 기준 : 인천만의 평균해면
 4. 본 지도는 지적이 표시된 수치지형도 또는 지적선을 기준으로 작성하였음
 5. 본 지도는 산림청장의 사전승인없이 복제, 국외반출, 임의개재, 편집을 할 수 없으며, 위반 시 관련법에 따라 처벌 받을 수 있음
 6. 본 지도에 의하여 측량할 수 없음

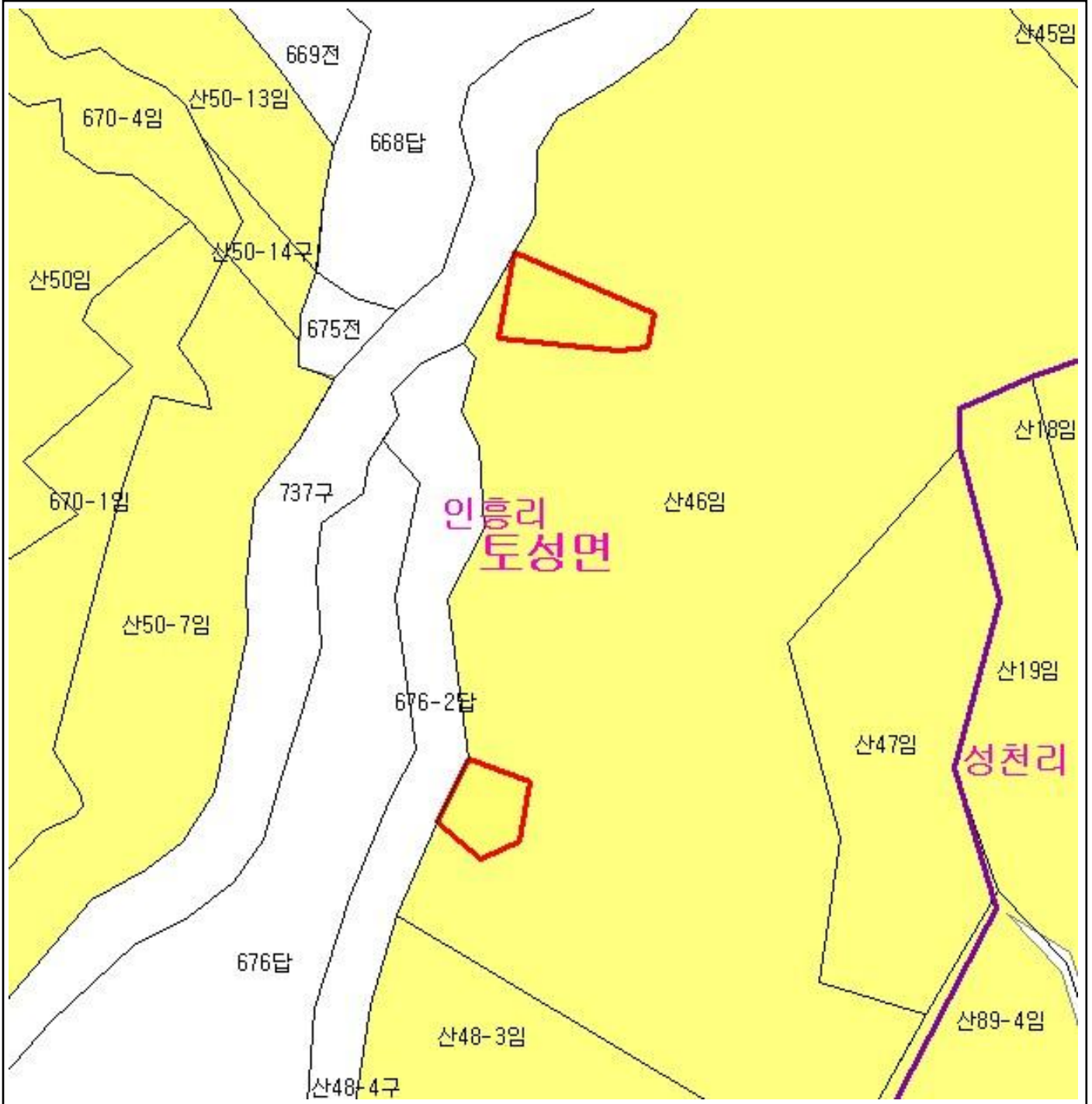


산지정보시스템(<http://www.forestland.go.kr>)
 산림청(<http://www.forest.go.kr>)

산 지구 분 도

(보전산지 해제 [공익용 ▶ 준보전])

NJ52-6-25-012



| 범 령 | |
|---|-------|
|  | 공익용산지 |
|  | 임업용산지 |
|  | 준보전산지 |
|  | 지적선 |
|  | 행정경계 |
|  | 대상지역 |

지정권자 : 산림청장
 고시일자 : 2013년 04월 29일
 고시번호 : 산림청고시제2013-28호

- 비고 :
1. 측량의 기준 : 한국측지계
 2. 투영법 : 횡단 메르카토르도법(타원체는 베셀타원체)
 3. 높이의 기준 : 인천만의 평균해면
 4. 본 지도는 지적이 표시된 수치지형도 또는 지적선을 기준으로 작성하였음
 5. 본 지도는 산림청장의 사전승인없이 복제, 국외반출, 임의개제, 편집을 할 수 없으며, 위반 시 관련법에 따라 처벌 받을 수 있음
 6. 본 지도에 의하여 측량할 수 없음



산지정보시스템(<http://www.forestland.go.kr>)
 산림청(<http://www.forest.go.kr>)

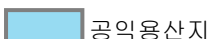



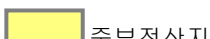

산 지구 분 도

(보전산지 해제 [공익용 ▶ 준보전])

NJ52-6-25-012



범 례

| | | | |
|---|-------|---|------|
|  | 공익용산지 |  | 지적선 |
|  | 임업용산지 |  | 행정경계 |
|  | 준보전산지 |  | 대상지역 |

지정권자 : 산림청장
 고시일자 : 2013년 04월 29일
 고시번호 : 산림청고시제2013-28호

- 비고 :
1. 측량의 기준 : 한국측지계
 2. 투영법 : 횡단 메르카토르도법(타원체는 베셀타원체)
 3. 높이의 기준 : 인천만의 평균해면
 4. 본 지도는 지적이 표시된 수치지형도 또는 지적선을 기준으로 작성하였음
 5. 본 지도는 산림청장의 사전승인없이 복제, 국외반출, 임의개재, 편집을 할 수 없으며, 위반 시 관련법에 따라 처벌 받을 수 있음
 6. 본 지도에 의하여 측량할 수 없음

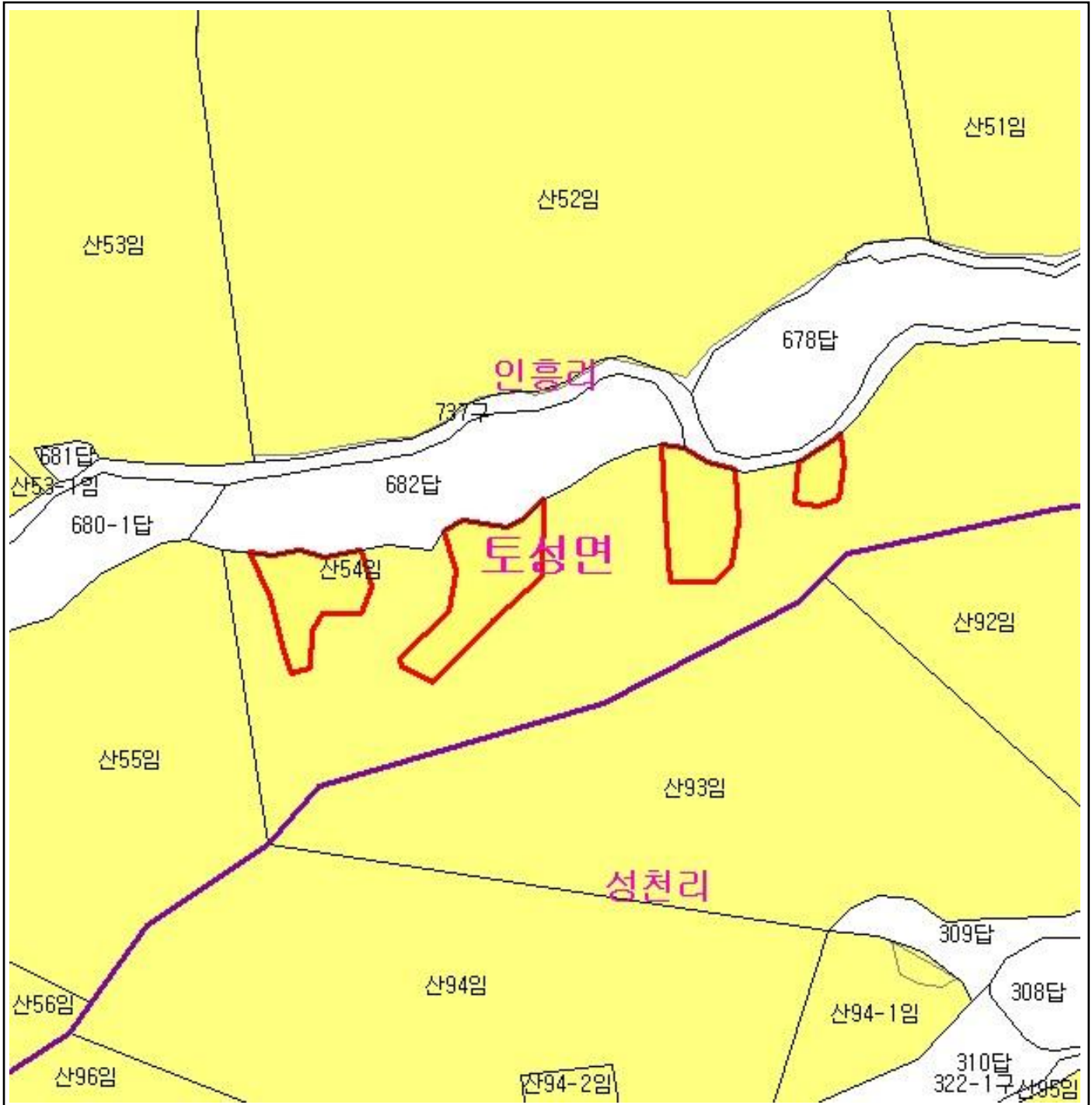


산지정보시스템(<http://www.forestland.go.kr>)
 산림청(<http://www.forest.go.kr>)







산 지구 구분도

(보전산지 해제 [공익용 ▶ 준보전])

NJ52-6-25-012



범례

| | | | |
|---|-------|---|------|
|  | 공익용산지 |  | 지적선 |
|  | 임업용산지 |  | 행정경계 |
|  | 준보전산지 |  | 대상지역 |

지정권자 : 산림청장
 고시일자 : 2013년 04월 29일
 고시번호 : 산림청고시제2013-28호

- 비고 :
1. 측량의 기준 : 한국측지계
 2. 투영법 : 횡단 메르카토르도법(타원체는 베셀타원체)
 3. 높이의 기준 : 인천만의 평균해면
 4. 본 지도는 지적이 표시된 수치지형도 또는 지적선을 기준으로 작성하였음
 5. 본 지도는 산림청장의 사전승인없이 복제, 국외반출, 임의개재, 편집을 할 수 없으며, 위반 시 관련법에 따라 처벌 받을 수 있음
 6. 본 지도에 의하여 측량할 수 없음

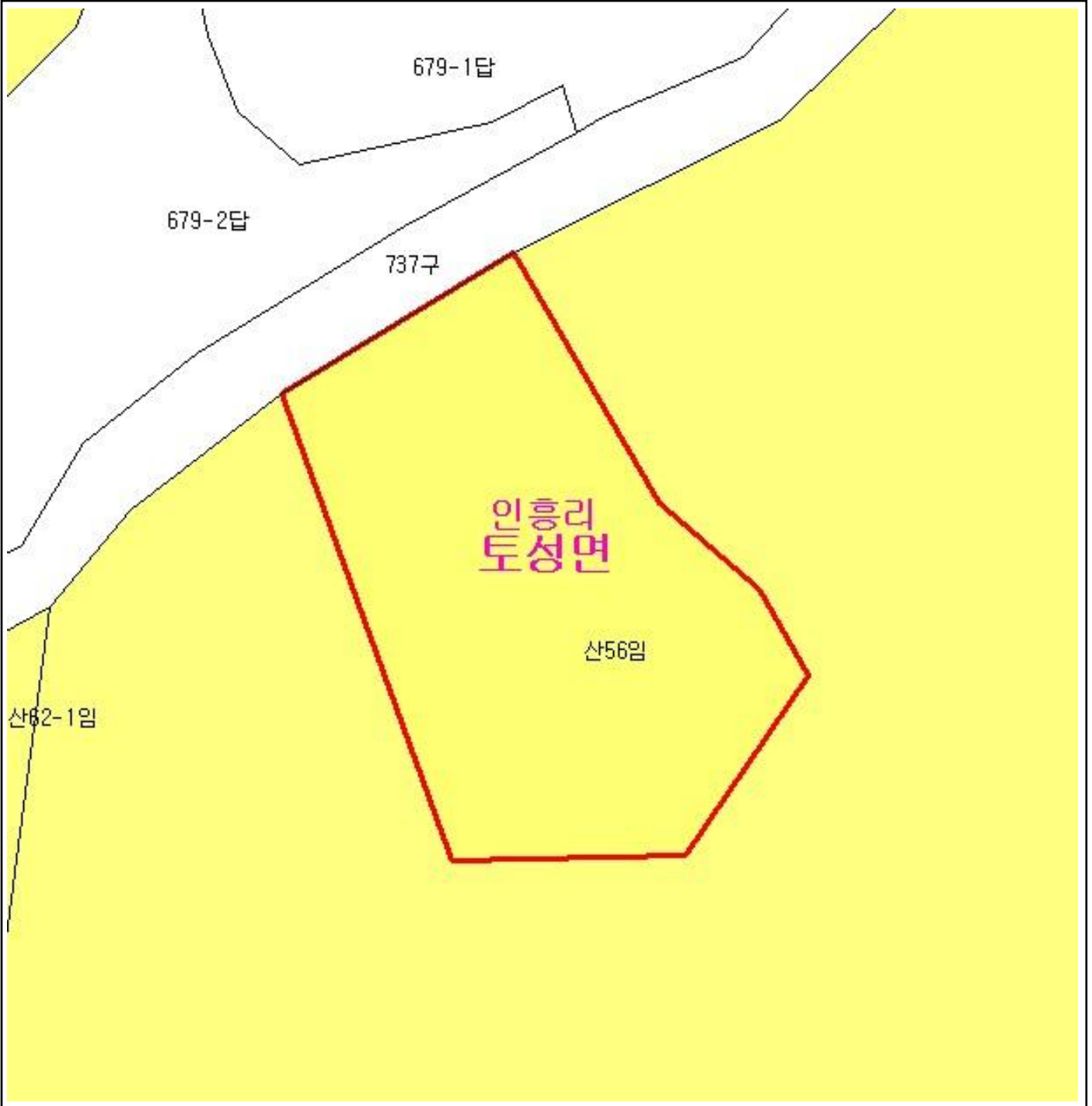


산지정보시스템(<http://www.forestland.go.kr>)
 산림청(<http://www.forest.go.kr>)

산 지구 분 도

(보전산지 해제 [공익용 ▶ 준보전])

NJ52-6-25-012



범 례

| | | | |
|---|-------|---|------|
|  | 공익용산지 |  | 지적선 |
|  | 임업용산지 |  | 행정경계 |
|  | 준보전산지 |  | 대상지역 |

지정권자 : 산림청장
 고시일자 : 2013년 04월 29일
 고시번호 : 산림청고시제2013-28호

- 비고 :
1. 측량의 기준 : 한국측지계
 2. 투영법 : 횡단 메르카토르도법(타원체는 베셀타원체)
 3. 높이의 기준 : 인천만의 평균해면
 4. 본 지도는 지적이 표시된 수치지형도 또는 지적선을 기준으로 작성하였음
 5. 본 지도는 산림청장의 사전승인없이 복제, 국외반출, 임의개재, 편집을 할 수 없으며, 위반 시 관련법에 따라 처벌 받을 수 있음
 6. 본 지도에 의하여 측량할 수 없음

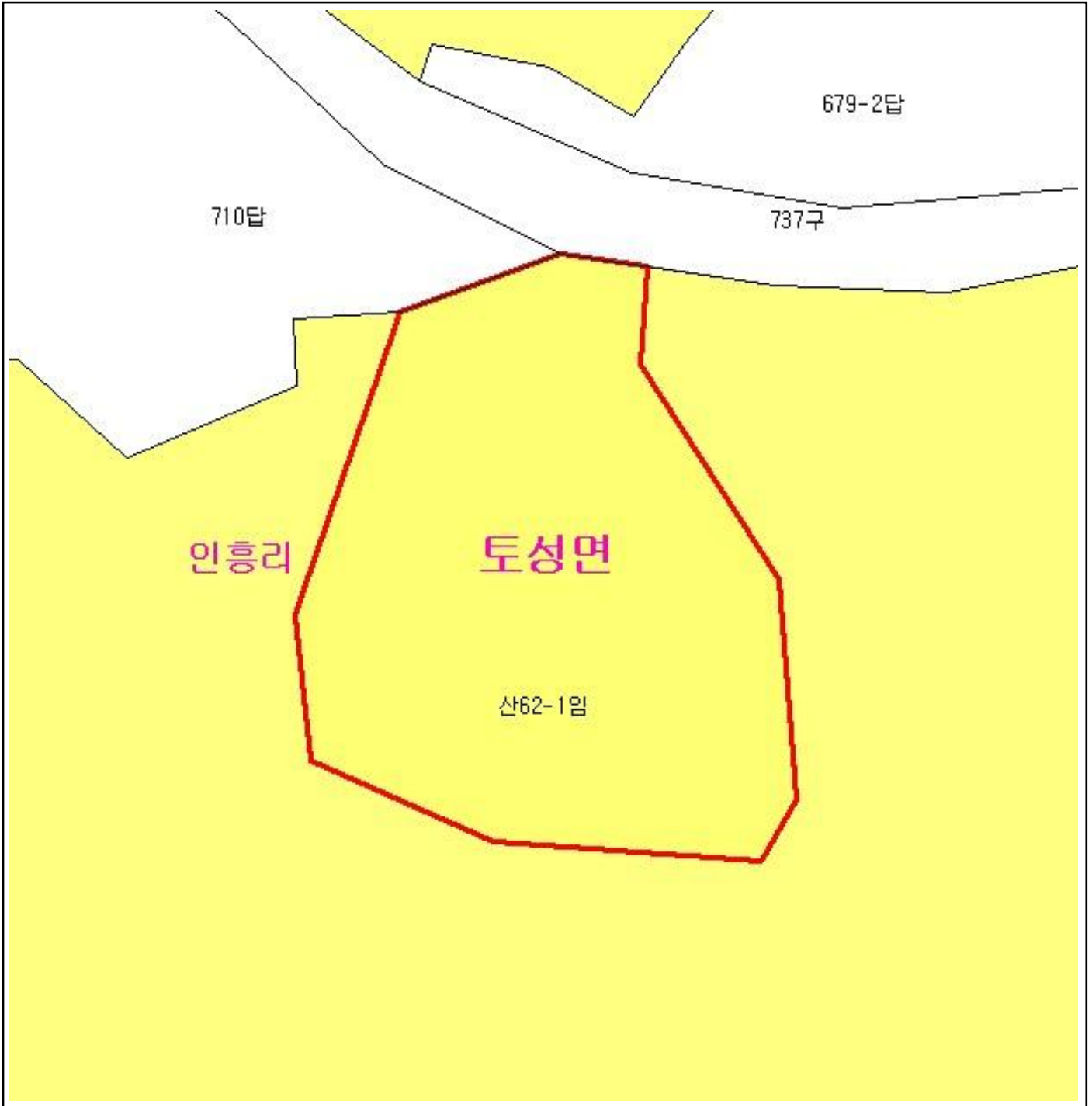


산지정보시스템(<http://www.forestland.go.kr>)
 산림청(<http://www.forest.go.kr>)

산 지구 분 도

(보전산지 해제 [공익용 ▶ 준보전])

NJ52-6-25-012



범 례

| | | | |
|---|-------|---|------|
|  | 공익용산지 |  | 지적선 |
|  | 임업용산지 |  | 행정경계 |
|  | 준보전산지 |  | 대상지역 |

지정권자 : 산림청장
 고시일자 : 2013년 04월 29일
 고시번호 : 산림청고시제2013-28호

- 비고 :
1. 측량의 기준 : 한국측지계
 2. 투영법 : 횡단 메르카토르도법(타원체는 베셀타원체)
 3. 높이의 기준 : 인천만의 평균해면
 4. 본 지도는 지적이 표시된 수치지형도 또는 지적선을 기준으로 작성하였음
 5. 본 지도는 산림청장의 사전승인없이 복제, 국외반출, 임의개재, 편집을 할 수 없으며, 위반 시 관련법에 따라 처벌 받을 수 있음
 6. 본 지도에 의하여 측량할 수 없음

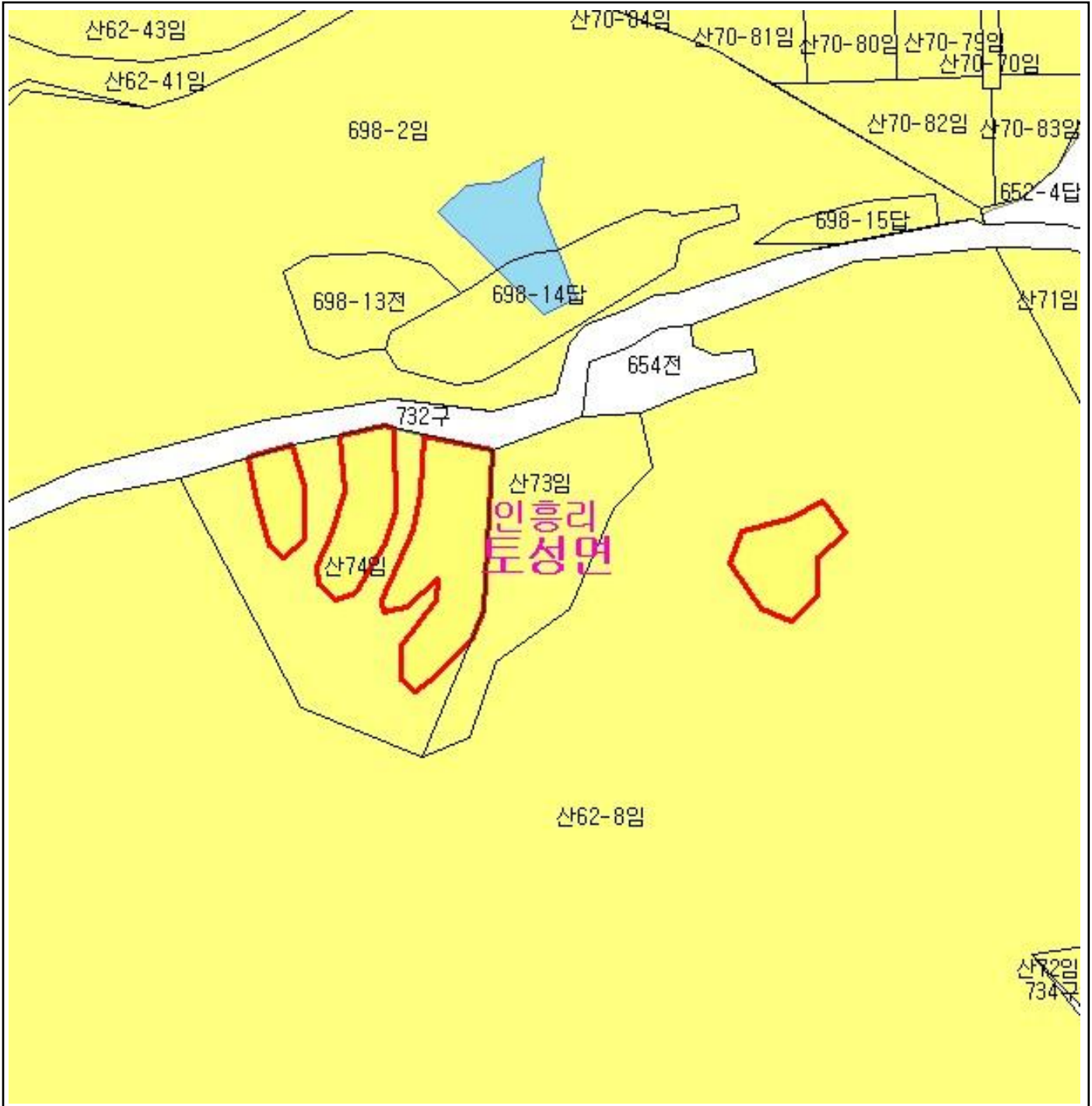


산지정보시스템(<http://www.forestland.go.kr>)
 산림청(<http://www.forest.go.kr>)

산 지구 분 도

(보전산지 해제 [공익용 ▶ 준보전])

NJ52-6-25-011



범 례

| | | | |
|---|-------|---|------|
|  | 공익용산지 |  | 지적선 |
|  | 임업용산지 |  | 행정경계 |
|  | 준보전산지 |  | 대상지역 |

지정권자 : 산림청장
 고시일자 : 2013년 04월 29일
 고시번호 : 산림청고시제2013-28호

- 비고 :
1. 측량의 기준 : 한국측지계
 2. 투영법 : 횡단 메르카토르도법(타원체는 베셀타원체)
 3. 높이의 기준 : 인천만의 평균해면
 4. 본 지도는 지적이 표시된 수치지형도 또는 지적선을 기준으로 작성하였음
 5. 본 지도는 산림청장의 사전승인없이 복제, 국외반출, 임의개재, 편집을 할 수 없으며, 위반 시 관련법에 따라 처벌 받을 수 있음
 6. 본 지도에 의하여 측량할 수 없음

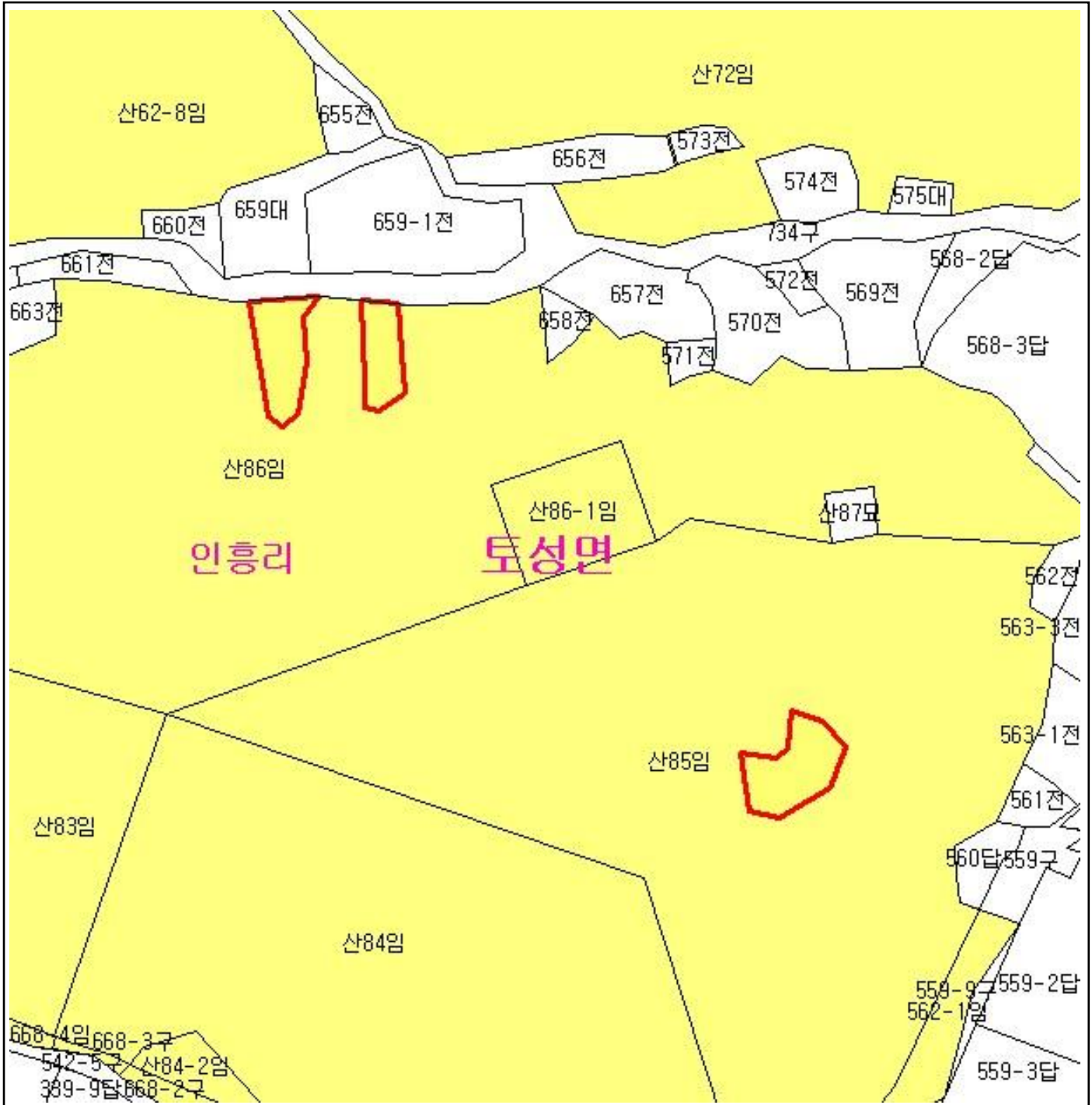


산지정보시스템(<http://www.forestland.go.kr>)
 산림청(<http://www.forest.go.kr>)

산 지구 분 도

(보전산지 해제 [공익용 ▶ 준보전])

NJ52-6-25-012



| 범 례 | | | |
|---|-------|---|------|
|  | 공익용산지 |  | 지적선 |
|  | 임업용산지 |  | 행정경계 |
|  | 준보전산지 |  | 대상지역 |

지정권자 : 산림청장
 고시일자 : 2013년 04월 29일
 고시번호 : 산림청고시제2013-28호
 비교 :
 1. 측량의 기준 : 한국측지계
 2. 투영법 : 횡단 메르카토르도법(타원체는 베셀타원체)
 3. 높이의 기준 : 인천만의 평균해면
 4. 본 지도는 지적이 표시된 수치지형도 또는 지적선을 기준으로 작성하였음
 5. 본 지도는 산림청장의 사전승인없이 복제, 국외반출, 임의개재, 편집을 할 수 없으며, 위반 시 관련법에 따라 처벌 받을 수 있음
 6. 본 지도에 의하여 측량할 수 없음

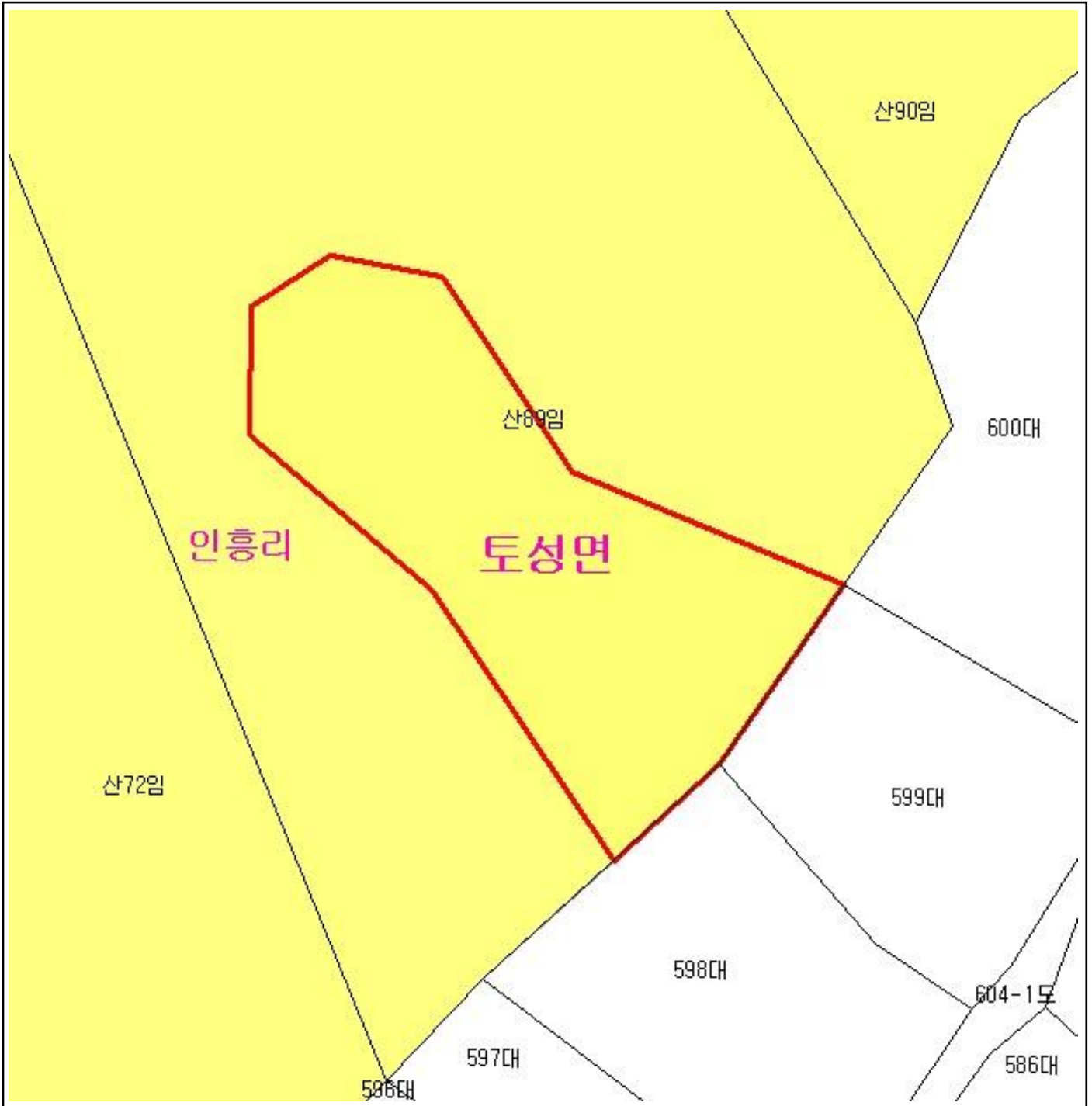


산지정보시스템(<http://www.forestland.go.kr>)
 산림청(<http://www.forest.go.kr>)







산 지구 분 도

(보전산지 해제 [공익용 ▶ 준보전])

NJ52-6-25-002



범 례

| | | | |
|---|-------|---|------|
|  | 공익용산지 |  | 지적선 |
|  | 임업용산지 |  | 행정경계 |
|  | 준보전산지 |  | 대상지역 |

지정권자 : 산림청장
 고시일자 : 2013년 04월 29일
 고시번호 : 산림청고시제2013-28호

- 비고 :
1. 측량의 기준 : 한국측지계
 2. 투영법 : 횡단 메르카토르도법(타원체는 베셀타원체)
 3. 높이의 기준 : 인천만의 평균해면
 4. 본 지도는 지적이 표시된 수치지형도 또는 지적선을 기준으로 작성하였음
 5. 본 지도는 산림청장의 사전승인없이 복제, 국외반출, 임의개재, 편집을 할 수 없으며, 위반 시 관련법에 따라 처벌 받을 수 있음
 6. 본 지도에 의하여 측량할 수 없음



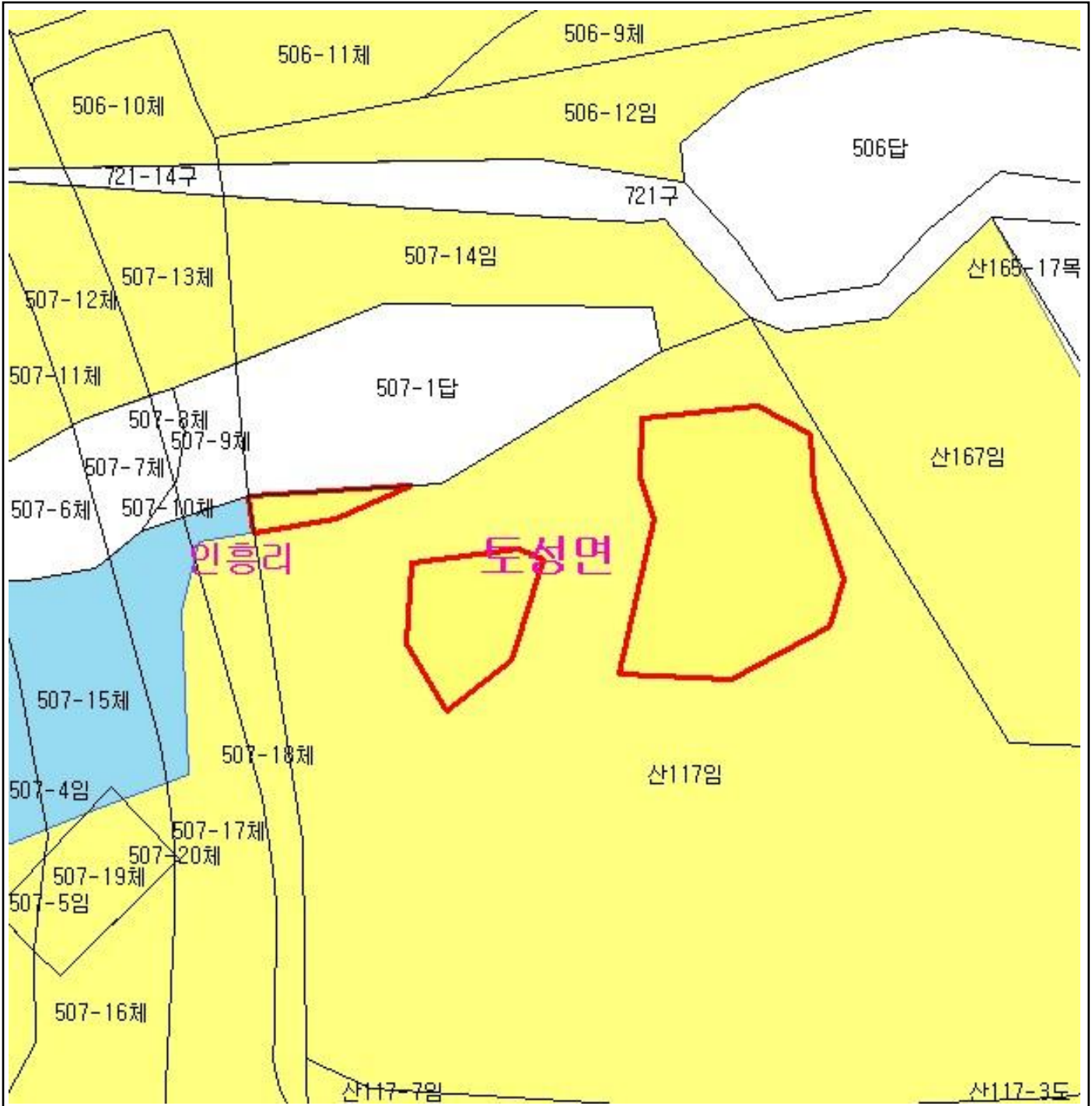
산지정보시스템(<http://www.forestland.go.kr>)
 산림청(<http://www.forest.go.kr>)

강원도 고성군 토성면 인흥리 일원

산 지구 분도

(보전산지 해제 [공익용 ▶ 준보전])

NJ52-6-25-002



범례

| | | | |
|---|-------|---|------|
|  | 공익용산지 |  | 지적선 |
|  | 임업용산지 |  | 행정경계 |
|  | 준보전산지 |  | 대상지역 |

지정권자 : 산림청장
 고시일자 : 2013년 04월 29일
 고시번호 : 산림청고시제2013-28호

- 비고 :
1. 축량의 기준 : 한국축지계
 2. 투영법 : 횡단 메르카토르도법(타원체는 베셀타원체)
 3. 높이의 기준 : 인천만의 평균해면
 4. 본 지도는 지적이 표시된 수치지형도 또는 지적선을 기준으로 작성하였음
 5. 본 지도는 산림청장의 사전승인없이 복제, 국외반출, 임의개재, 편집을 할 수 없으며, 위반 시 관련법에 따라 처벌 받을 수 있음
 6. 본 지도에 의하여 측량할 수 없음

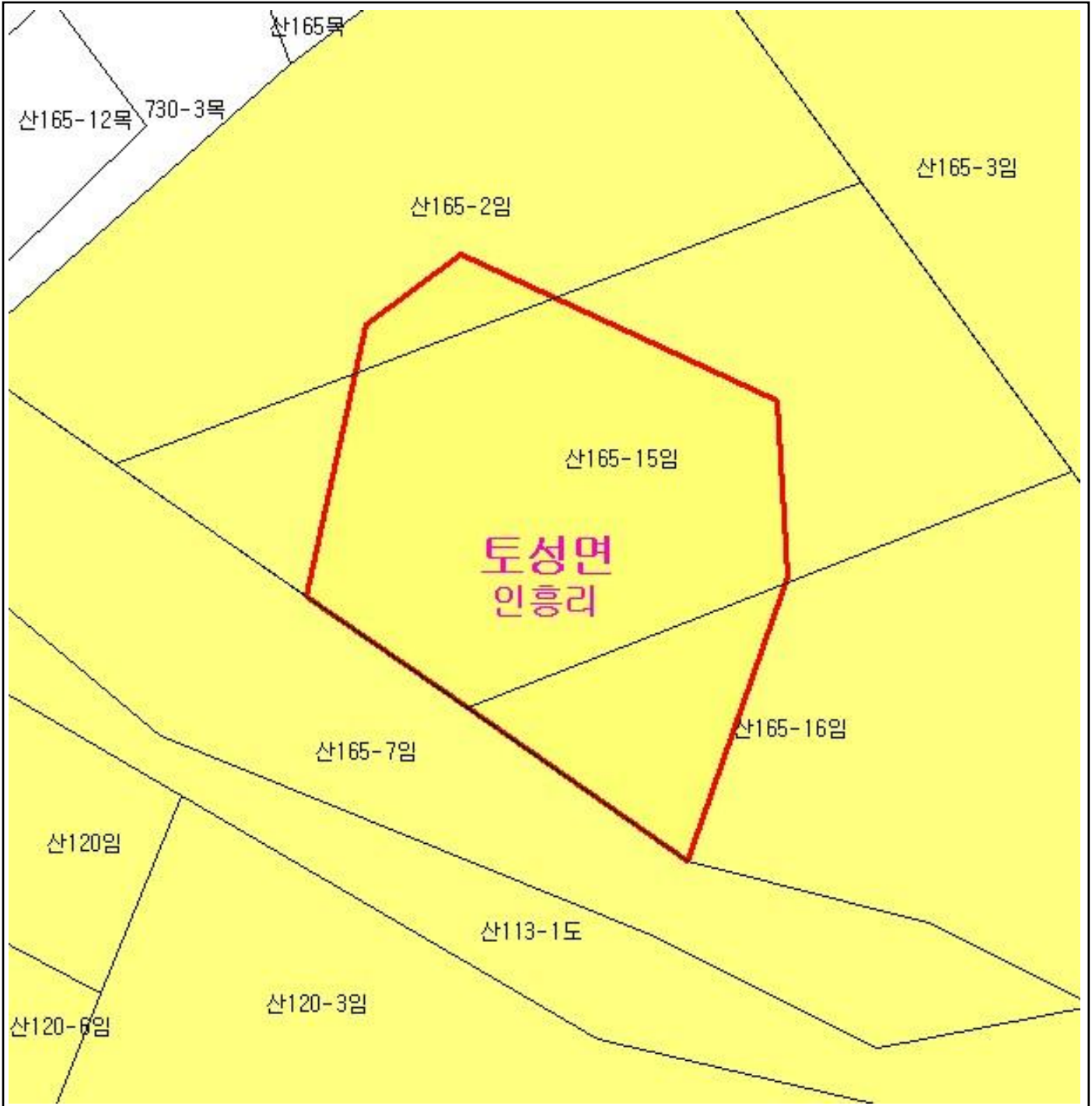


산지정보시스템(<http://www.forestland.go.kr>)
 산림청(<http://www.forest.go.kr>)







산 지구 분 도

(보전산지 해제 [공익용 ▶ 준보전])

NJ52-6-25-002



범 례

| | | | |
|---|-------|---|------|
|  | 공익용산지 |  | 지적선 |
|  | 임업용산지 |  | 행정경계 |
|  | 준보전산지 |  | 대상지역 |

지정권자 : 산림청장
 고시일자 : 2013년 04월 29일
 고시번호 : 산림청고시제2013-28호

- 비고 :
1. 측량의 기준 : 한국측지계
 2. 투영법 : 횡단 메르카토르도법(타원체는 베셀타원체)
 3. 높이의 기준 : 인천만의 평균해면
 4. 본 지도는 지적이 표시된 수치지형도 또는 지적선을 기준으로 작성하였음
 5. 본 지도는 산림청장의 사전승인없이 복제, 국외반출, 임의개재, 편집을 할 수 없으며, 위반 시 관련법에 따라 처벌 받을 수 있음
 6. 본 지도에 의하여 측량할 수 없음



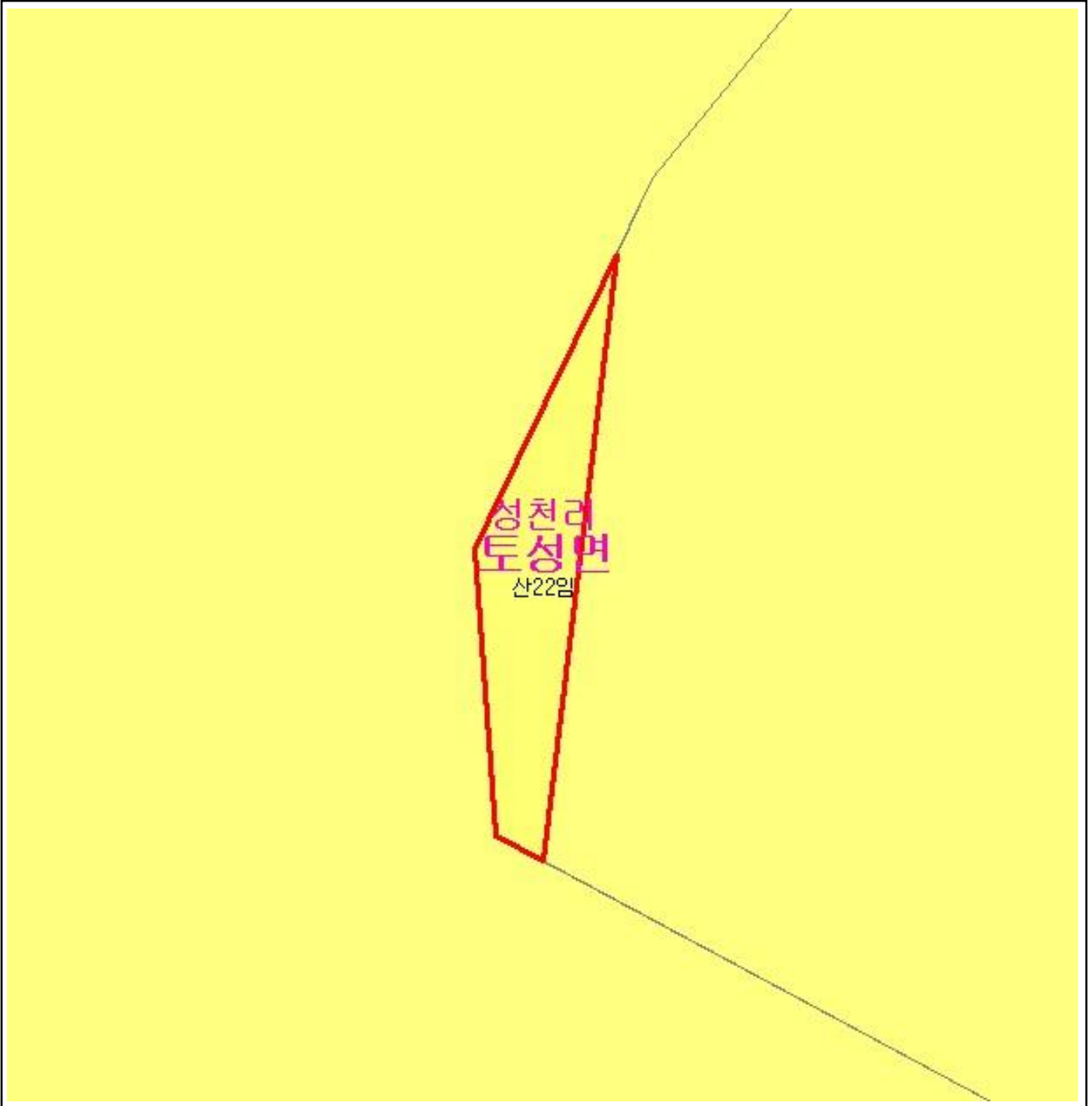
산지정보시스템(<http://www.forestland.go.kr>)
 산림청(<http://www.forest.go.kr>)

강원도 고성군 토성면 인흥리 일원

산 지 구 분 도

(보전산지 해제 [공익용 ▶ 준보전])

NJ52-6-25-012



범 례

| | | | |
|---|-------|---|------|
|  | 공익용산지 |  | 지적선 |
|  | 임업용산지 |  | 행정경계 |
|  | 준보전산지 |  | 대상지역 |

지정권자 : 산림청장
 고시일자 : 2013년 04월 29일
 고시번호 : 산림청고시제2013-28호

- 비고 :
1. 측량의 기준 : 한국측지계
 2. 투영법 : 횡단 메르카토르도법(타원체는 베셀타원체)
 3. 높이의 기준 : 인천만의 평균해면
 4. 본 지도는 지적이 표시된 수치지형도 또는 지적선을 기준으로 작성하였음
 5. 본 지도는 산림청장의 사전승인없이 복제, 국외반출, 임의개재, 편집을 할 수 없으며, 위반 시 관련법에 따라 처벌 받을 수 있음
 6. 본 지도에 의하여 측량할 수 없음



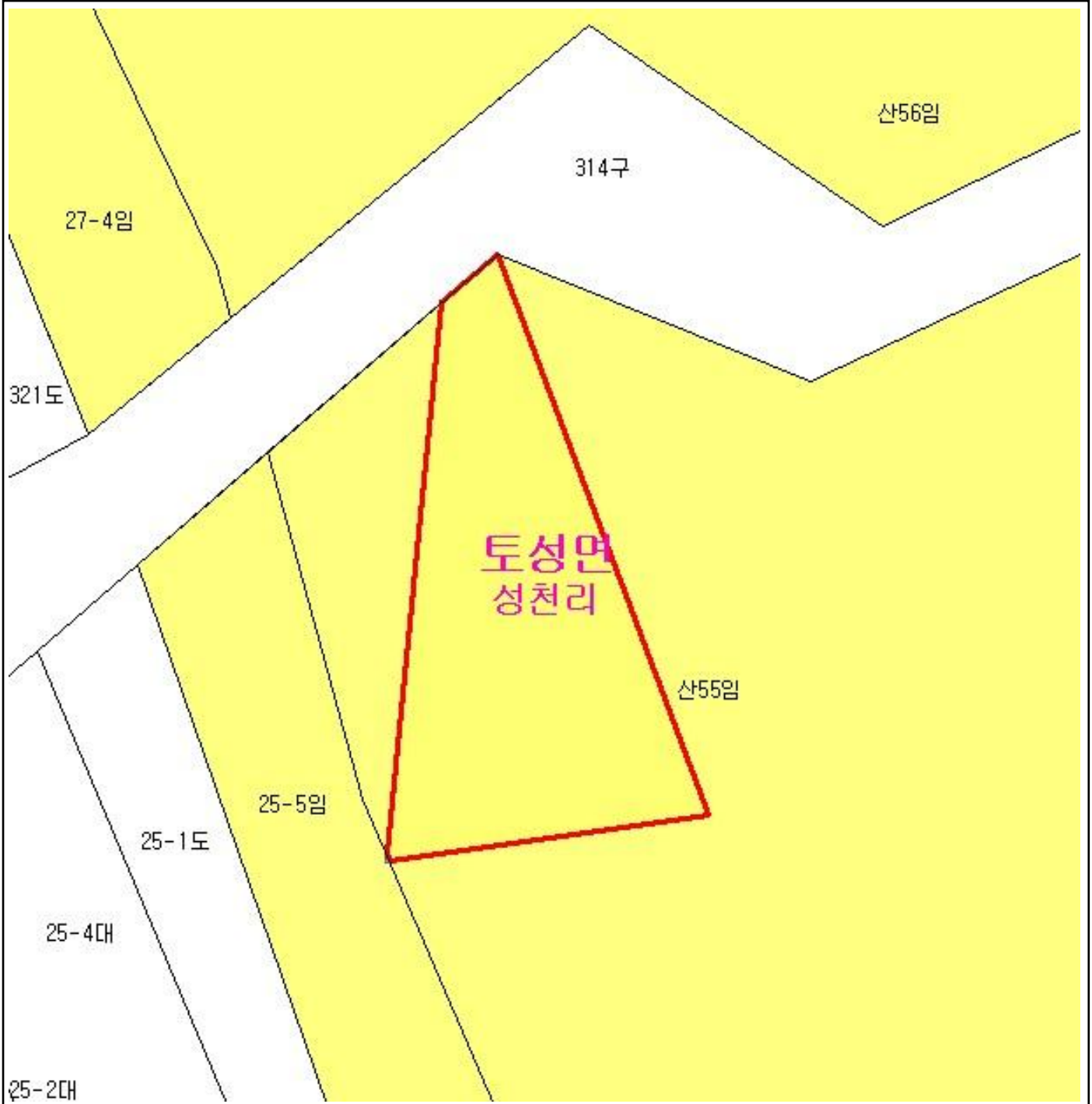
산지정보시스템(<http://www.forestland.go.kr>)
 산림청(<http://www.forest.go.kr>)

강원도 고성군 토성면 성천리 일원

산 지구 분 도

(보전산지 해제 [공익용 ▶ 준보전])

NJ52-6-25-013



범 례

| | | | |
|---|-------|---|------|
|  | 공익용산지 |  | 지적선 |
|  | 임업용산지 |  | 행정경계 |
|  | 준보전산지 |  | 대상지역 |

지정권자 : 산림청장
 고시일자 : 2013년 04월 29일
 고시번호 : 산림청고시제2013-28호

- 비고 :
1. 측량의 기준 : 한국측지계
 2. 투영법 : 횡단 메르카토르도법(타원체는 베셀타원체)
 3. 높이의 기준 : 인천만의 평균해면
 4. 본 지도는 지적이 표시된 수치지형도 또는 지적선을 기준으로 작성하였음
 5. 본 지도는 산림청장의 사전승인없이 복제, 국외반출, 임의개재, 편집을 할 수 없으며, 위반 시 관련법에 따라 처벌 받을 수 있음
 6. 본 지도에 의하여 측량할 수 없음



산지정보시스템(<http://www.forestland.go.kr>)
 산림청(<http://www.forest.go.kr>)

산 지구 분 도

(보전산지 해제 [공익용 ▶ 준보전])

NJ52-6-25-011



범 례

| | | | |
|---|-------|---|------|
|  | 공익용산지 |  | 지적선 |
|  | 임업용산지 |  | 행정경계 |
|  | 준보전산지 |  | 대상지역 |

지정권자 : 산림청장

고시일자 : 2013년 04월 29일

고시번호 : 산림청고시제2013-28호

비고 :

1. 측량의 기준 : 한국측지계
2. 투영법 : 횡단 메르카토르도법(타원체는 베셀타원체)
3. 높이의 기준 : 인천만의 평균해면
4. 본 지도는 지적이 표시된 수치지형도 또는 지적선을 기준으로 작성하였음
5. 본 지도는 산림청장의 사전승인없이 복제, 국외반출, 임의개재, 편집을 할 수 없으며, 위반 시 관련법에 따라 처벌 받을 수 있음
6. 본 지도에 의하여 측량할 수 없음



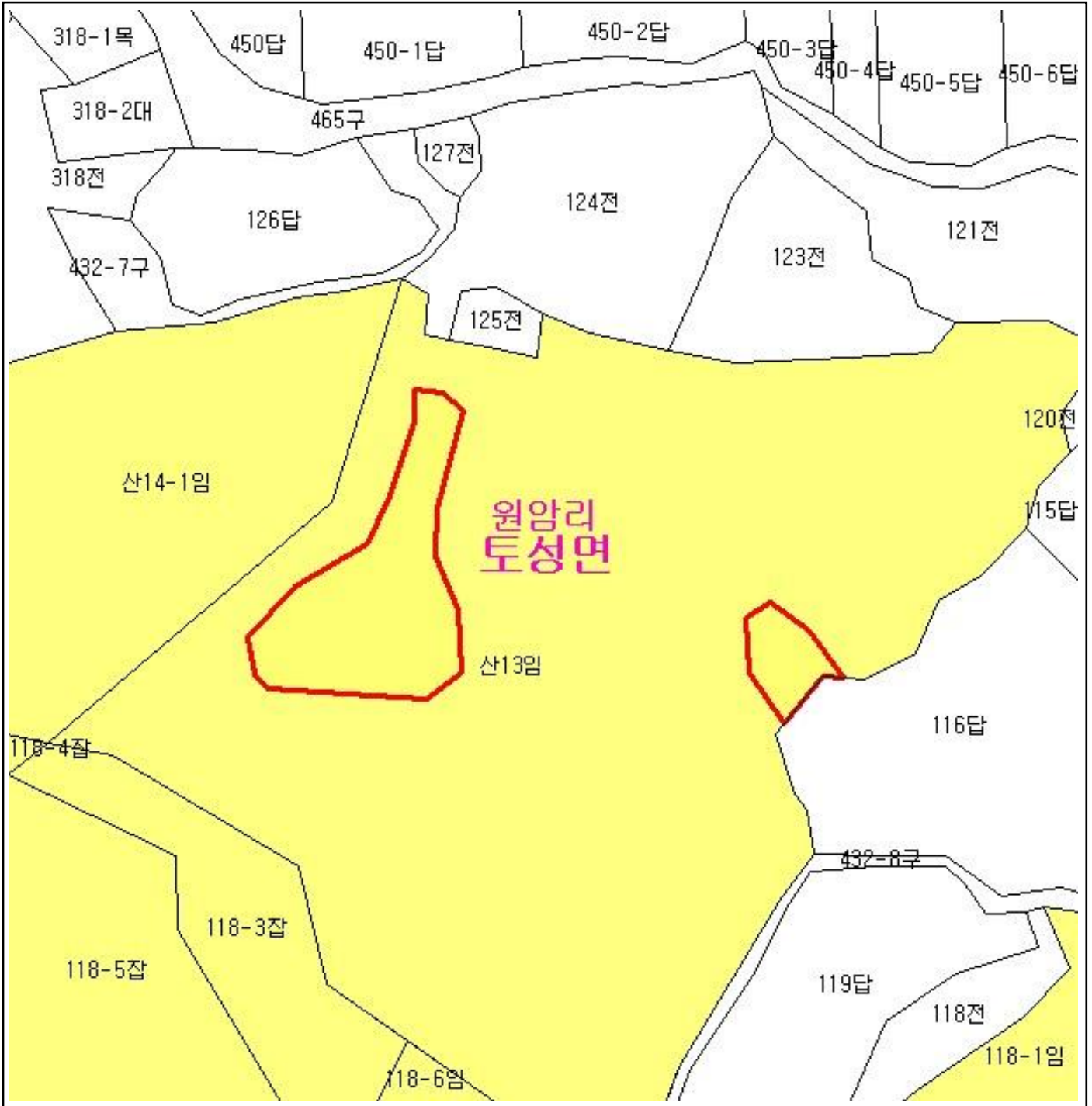
산지정보시스템(<http://www.forestland.go.kr>)
산림청(<http://www.forest.go.kr>)

강원도 고성군 토성면 원암리 일원

산 지구 분 도

(보전산지 해제 [공익용 ▶ 준보전])

NJ52-6-25-011



| 범 례 | | | |
|---|-------|---|------|
|  | 공익용산지 |  | 지적선 |
|  | 임업용산지 |  | 행정경계 |
|  | 준보전산지 |  | 대상지역 |

지정권자 : 산림청장
 고시일자 : 2013년 04월 29일
 고시번호 : 산림청고시제2013-28호

- 비고 :
1. 측량의 기준 : 한국측지계
 2. 투영법 : 횡단 메르카토르도법(타원체는 베셀타원체)
 3. 높이의 기준 : 인천만의 평균해면
 4. 본 지도는 지적이 표시된 수치지형도 또는 지적선을 기준으로 작성하였음
 5. 본 지도는 산림청장의 사전승인없이 복제, 국외반출, 임의개재, 편집을 할 수 없으며, 위반 시 관련법에 따라 처벌 받을 수 있음
 6. 본 지도에 의하여 측량할 수 없음



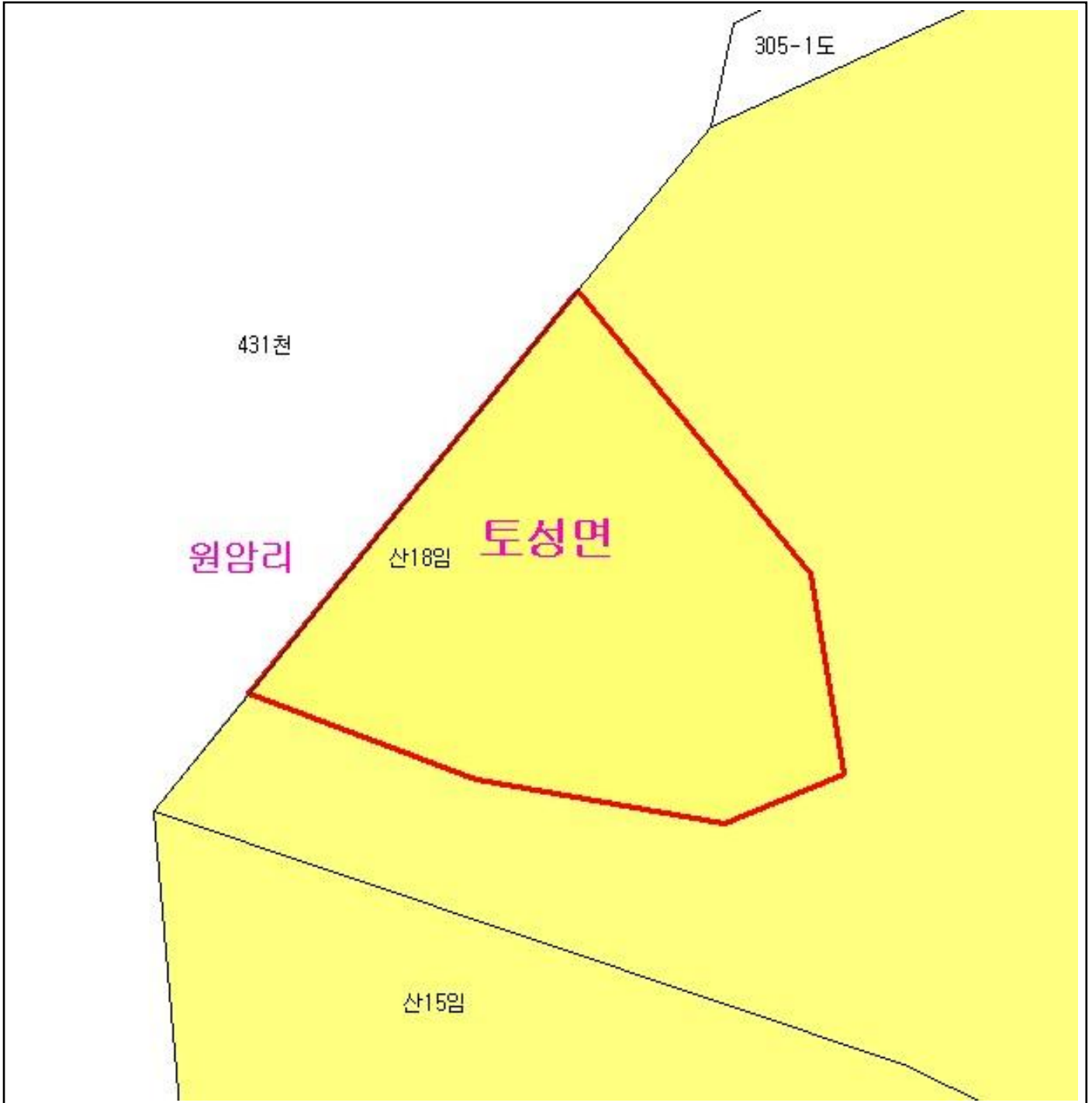
산림청
KOREA FOREST SERVICE

산지정보시스템(<http://www.forestland.go.kr>)
 산림청(<http://www.forest.go.kr>)

산 지구 분 도

(보전산지 해제 [공익용 ▶ 준보전])

NJ52-6-25-011



범 례

| | | | |
|---|-------|---|------|
|  | 공익용산지 |  | 지적선 |
|  | 임업용산지 |  | 행정경계 |
|  | 준보전산지 |  | 대상지역 |

지정권자 : 산림청장

고시일자 : 2013년 04월 29일

고시번호 : 산림청고시제2013-28호

비고 :

1. 측량의 기준 : 한국측지계
2. 투영법 : 횡단 메르카토르도법(타원체는 베셀타원체)
3. 높이의 기준 : 인천만의 평균해면
4. 본 지도는 지적이 표시된 수치지형도 또는 지적선을 기준으로 작성하였음
5. 본 지도는 산림청장의 사전승인없이 복제, 국외반출, 임의개재, 편집을 할 수 없으며, 위반 시 관련법에 따라 처벌 받을 수 있음
6. 본 지도에 의하여 측량할 수 없음



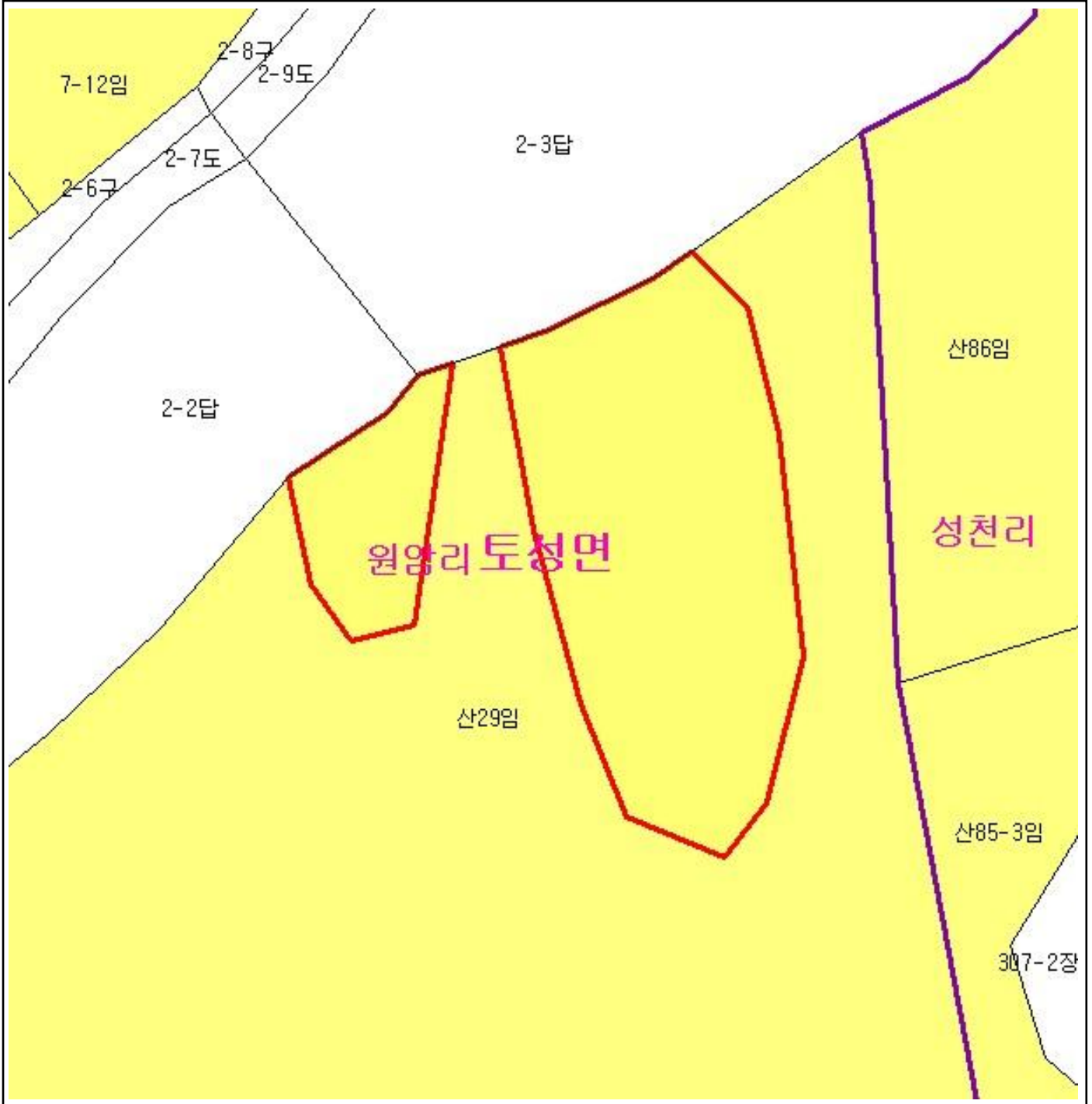
산지정보시스템(<http://www.forestland.go.kr>)
산림청(<http://www.forest.go.kr>)

강원도 고성군 토성면 원암리 일원

산 지구 분 도

(보전산지 해제 [공익용 ▶ 준보전])

NJ52-6-25-012



| 범 례 | | | |
|---|-------|---|------|
|  | 공익용산지 |  | 지적선 |
|  | 임업용산지 |  | 행정경계 |
|  | 준보전산지 |  | 대상지역 |

지정권자 : 산림청장
 고시일자 : 2013년 04월 29일
 고시번호 : 산림청고시제2013-28호

- 비고 :
1. 측량의 기준 : 한국측지계
 2. 투영법 : 횡단 메르카토르도법(타원체는 베셀타원체)
 3. 높이의 기준 : 인천만의 평균해면
 4. 본 지도는 지적이 표시된 수치지형도 또는 지적선을 기준으로 작성하였음
 5. 본 지도는 산림청장의 사전승인없이 복제, 국외반출, 임의개재, 편집을 할 수 없으며, 위반 시 관련법에 따라 처벌 받을 수 있음
 6. 본 지도에 의하여 측량할 수 없음

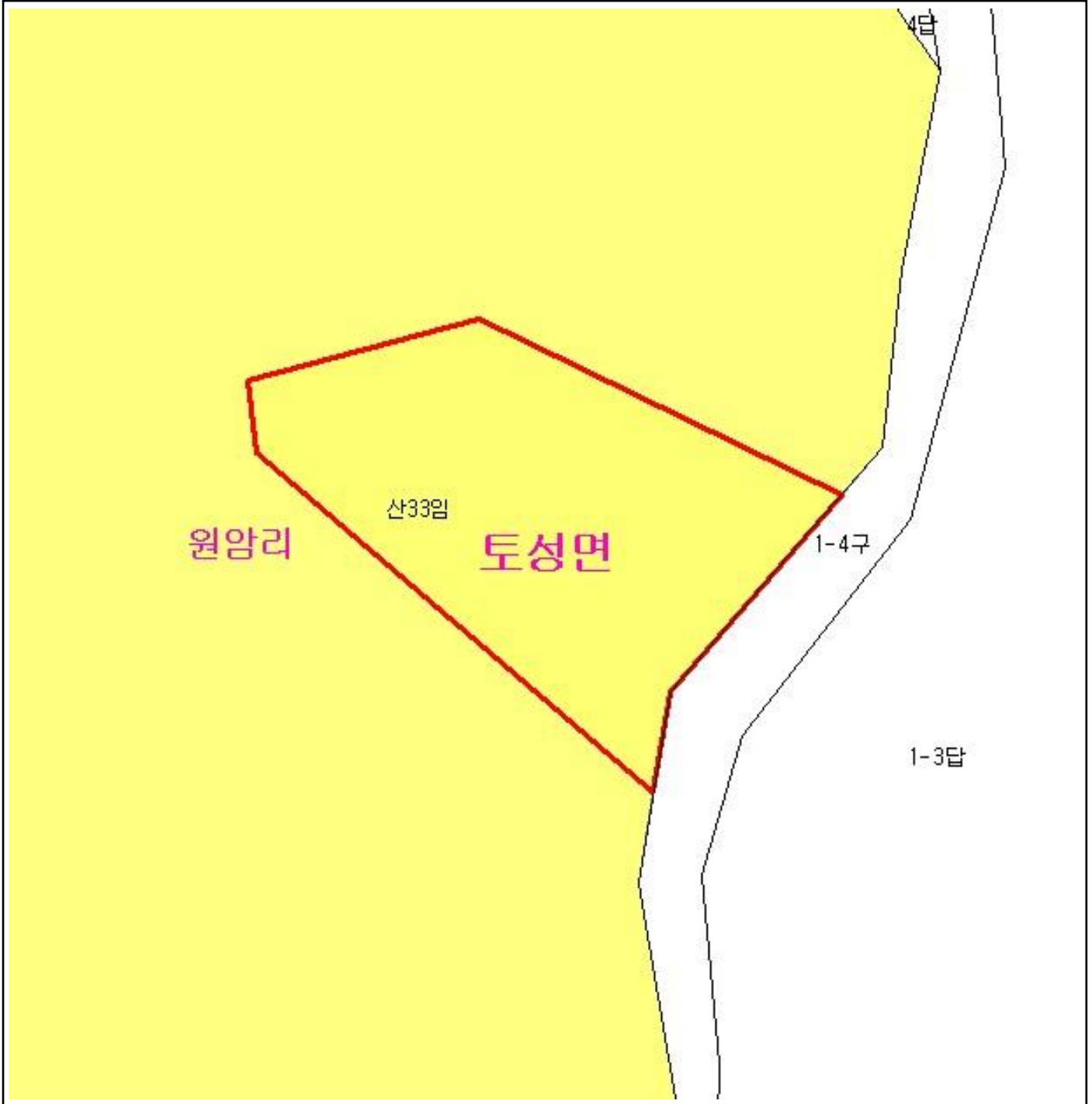


산지정보시스템(<http://www.forestland.go.kr>)
 산림청(<http://www.forest.go.kr>)

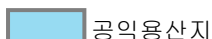





산 지구 분 도

(보전산지 해제 [공익용 ▶ 준보전])

NJ52-6-25-012



범 례

| | | | |
|---|-------|---|------|
|  | 공익용산지 |  | 지적선 |
|  | 임업용산지 |  | 행정경계 |
|  | 준보전산지 |  | 대상지역 |

지정권자 : 산림청장
 고시일자 : 2013년 04월 29일
 고시번호 : 산림청고시제2013-28호

- 비고 :
1. 측량의 기준 : 한국측지계
 2. 투영법 : 횡단 메르카토르도법(타원체는 베셀타원체)
 3. 높이의 기준 : 인천만의 평균해면
 4. 본 지도는 지적이 표시된 수치지형도 또는 지적선을 기준으로 작성하였음
 5. 본 지도는 산림청장의 사전승인없이 복제, 국외반출, 임의개재, 편집을 할 수 없으며, 위반 시 관련법에 따라 처벌 받을 수 있음
 6. 본 지도에 의하여 측량할 수 없음

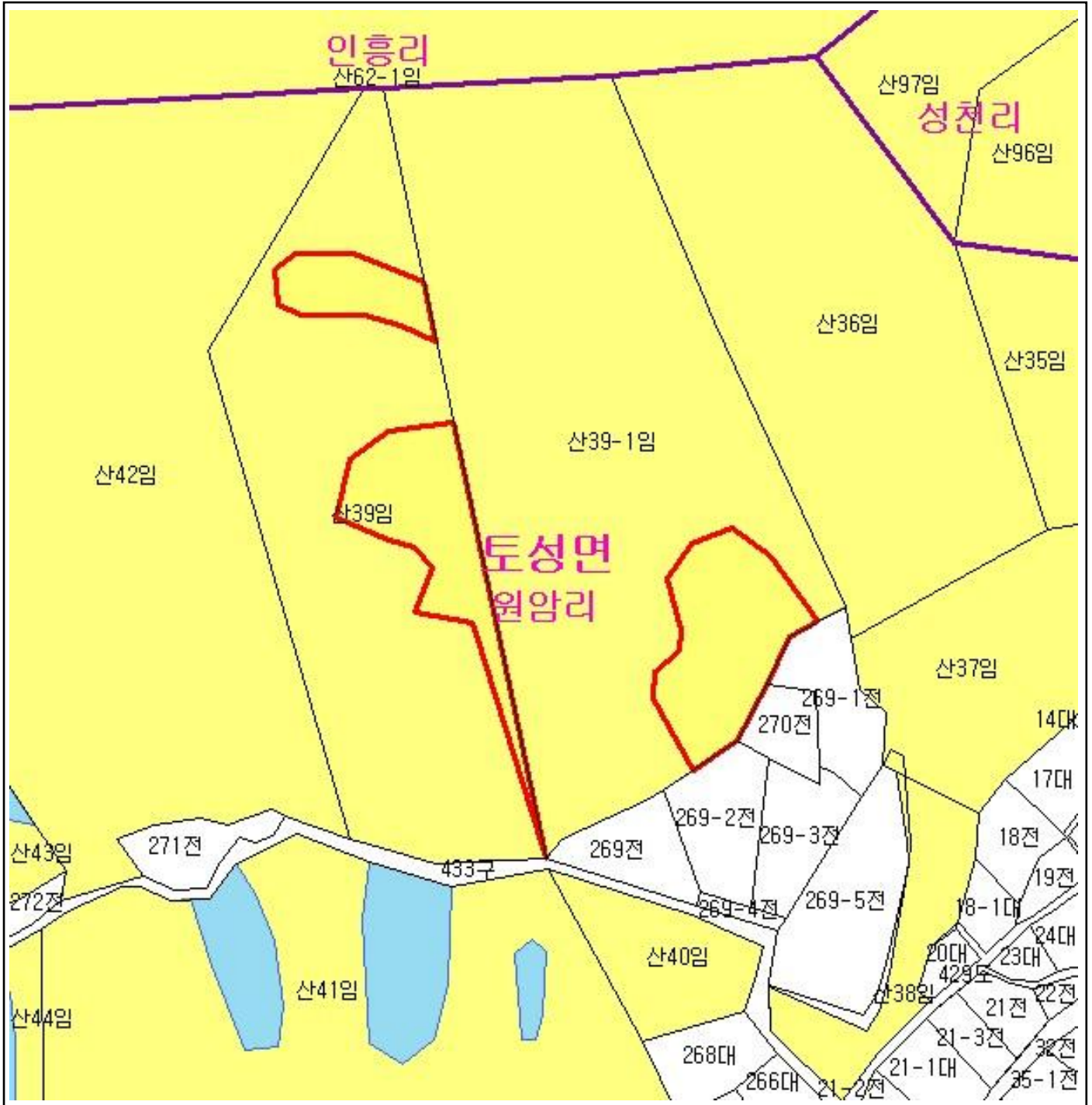


산지정보시스템(<http://www.forestland.go.kr>)
 산림청(<http://www.forest.go.kr>)







산 지구 분 도

(보전산지 해제 [공익용 ▶ 준보전])

NJ52-6-25-012



범 례

| | | | |
|---|-------|---|------|
|  | 공익용산지 |  | 지적선 |
|  | 임업용산지 |  | 행정경계 |
|  | 준보전산지 |  | 대상지역 |

지정권자 : 산림청장
 고시일자 : 2013년 04월 29일
 고시번호 : 산림청고시제2013-28호

- 비고 :
1. 측량의 기준 : 한국측지계
 2. 투영법 : 횡단 메르카토르도법(타원체는 베셀타원체)
 3. 높이의 기준 : 인천만의 평균해면
 4. 본 지도는 지적이 표시된 수치지형도 또는 지적선을 기준으로 작성하였음
 5. 본 지도는 산림청장의 사전승인없이 복제, 국외반출, 임의개재, 편집을 할 수 없으며, 위반 시 관련법에 따라 처벌 받을 수 있음
 6. 본 지도에 의하여 측량할 수 없음



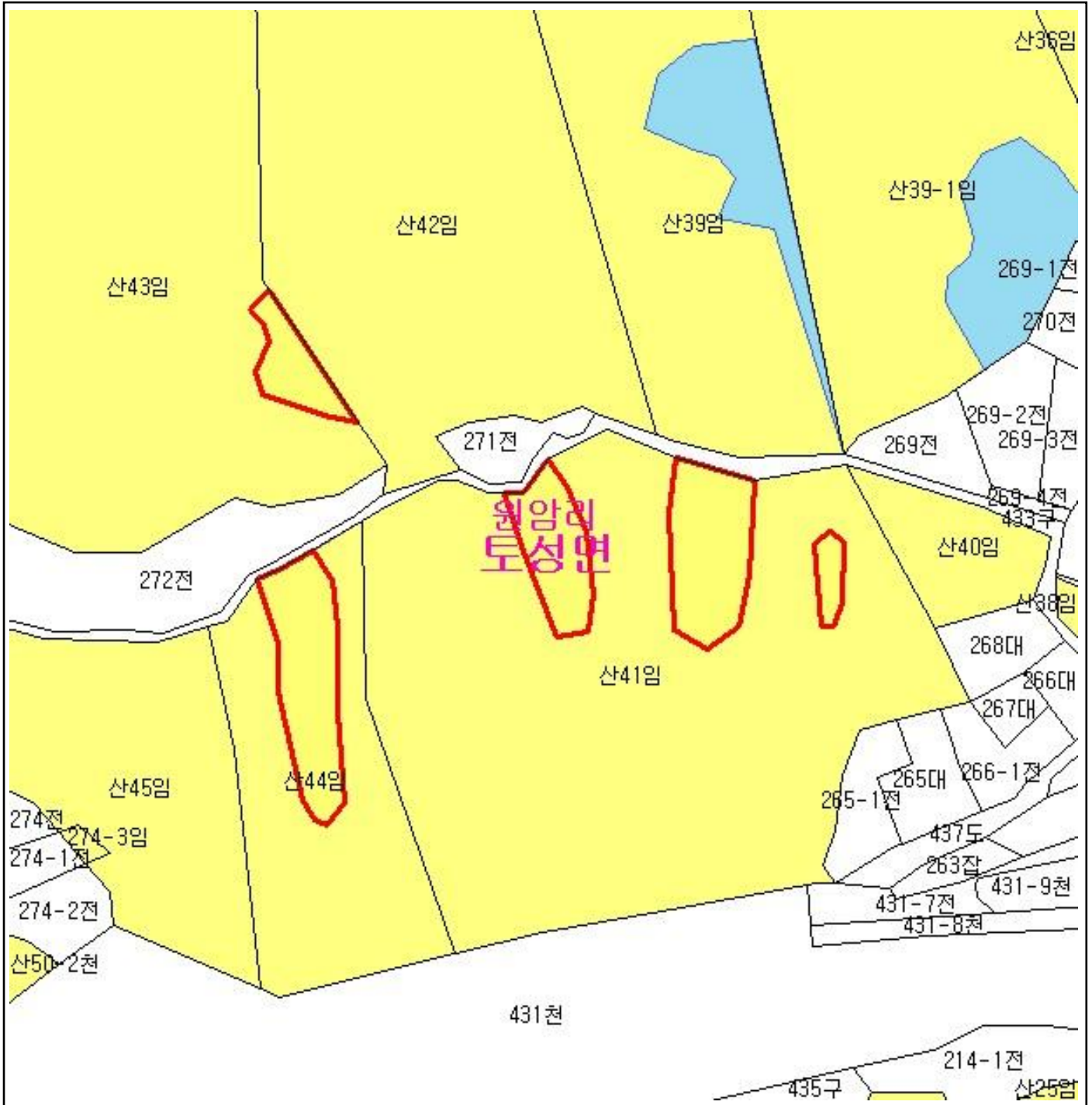
산지정보시스템(<http://www.forestland.go.kr>)
 산림청(<http://www.forest.go.kr>)

강원도 고성군 토성면 원암리 일원

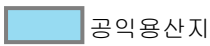





산 지구 구분도

(보전산지 해제 [공익용 ▶ 준보전])

NJ52-6-25-012



범례

| | | | |
|---|-------|---|------|
|  | 공익용산지 |  | 지적선 |
|  | 임업용산지 |  | 행정경계 |
|  | 준보전산지 |  | 대상지역 |

지정권자 : 산림청장
 고시일자 : 2013년 04월 29일
 고시번호 : 산림청고시제2013-28호

- 비고 :
1. 측량의 기준 : 한국측지계
 2. 투영법 : 횡단 메르카토르도법(타원체는 베셀타원체)
 3. 높이의 기준 : 인천만의 평균해면
 4. 본 지도는 지적이 표시된 수치지형도 또는 지적선을 기준으로 작성하였음
 5. 본 지도는 산림청장의 사전승인없이 복제, 국외반출, 임의개재, 편집을 할 수 없으며, 위반 시 관련법에 따라 처벌 받을 수 있음
 6. 본 지도에 의하여 측량할 수 없음

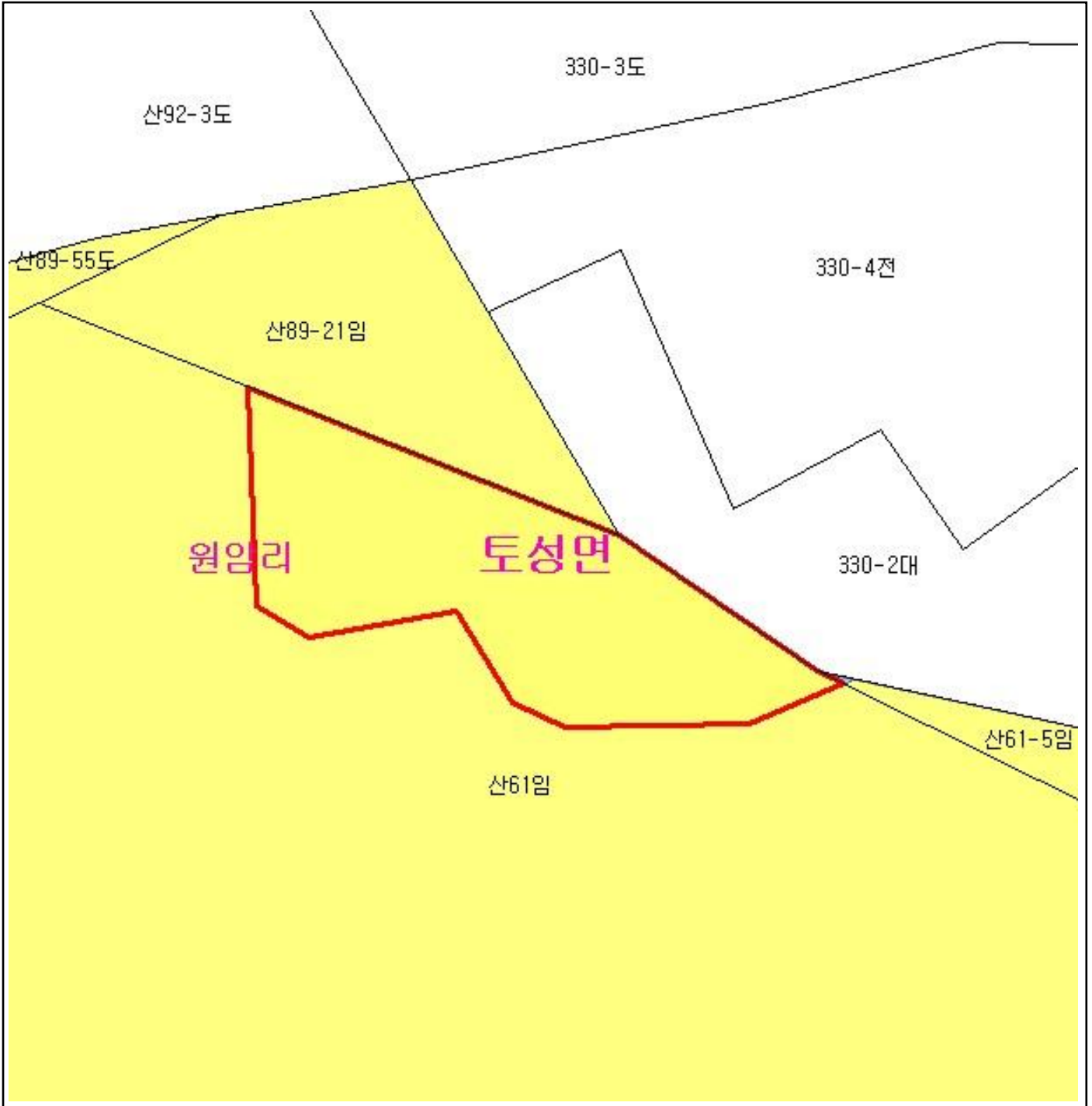


산지정보시스템(<http://www.forestland.go.kr>)
 산림청(<http://www.forest.go.kr>)

산 지 구 분 도

(보전산지 해제 [공익용 ▶ 준보전])

NJ52-6-25-011



범 례

| | | | |
|---|-------|---|------|
|  | 공익용산지 |  | 지적선 |
|  | 임업용산지 |  | 행정경계 |
|  | 준보전산지 |  | 대상지역 |

지정권자 : 산림청장
 고시일자 : 2013년 04월 29일
 고시번호 : 산림청고시제2013-28호

- 비고 :
1. 측량의 기준 : 한국측지계
 2. 투영법 : 횡단 메르카토르도법(타원체는 베셀타원체)
 3. 높이의 기준 : 인천만의 평균해면
 4. 본 지도는 지적이 표시된 수치지형도 또는 지적선을 기준으로 작성하였음
 5. 본 지도는 산림청장의 사전승인없이 복제, 국외반출, 임의개재, 편집을 할 수 없으며, 위반 시 관련법에 따라 처벌 받을 수 있음
 6. 본 지도에 의하여 측량할 수 없음



산지정보시스템(<http://www.forestland.go.kr>)
 산림청(<http://www.forest.go.kr>)

강원도 고성군 토성면 원암리 일원

산 지구 분 도

(보전산지 해제 [공익용 ▶ 준보전])

NJ52-6-25-011



| 범 례 | | | |
|---|-------|---|------|
|  | 공익용산지 |  | 지적선 |
|  | 임업용산지 |  | 행정경계 |
|  | 준보전산지 |  | 대상지역 |

지정권자 : 산림청장
 고시일자 : 2013년 04월 29일
 고시번호 : 산림청고시제2013-28호

- 비고 :
1. 측량의 기준 : 한국측지계
 2. 투영법 : 횡단 메르카토르도법(타원체는 베셀타원체)
 3. 높이의 기준 : 인천만의 평균해면
 4. 본 지도는 지적이 표시된 수치지형도 또는 지적선을 기준으로 작성하였음
 5. 본 지도는 산림청장의 사전승인없이 복제, 국외반출, 임의개재, 편집을 할 수 없으며, 위반 시 관련법에 따라 처벌 받을 수 있음
 6. 본 지도에 의하여 측량할 수 없음



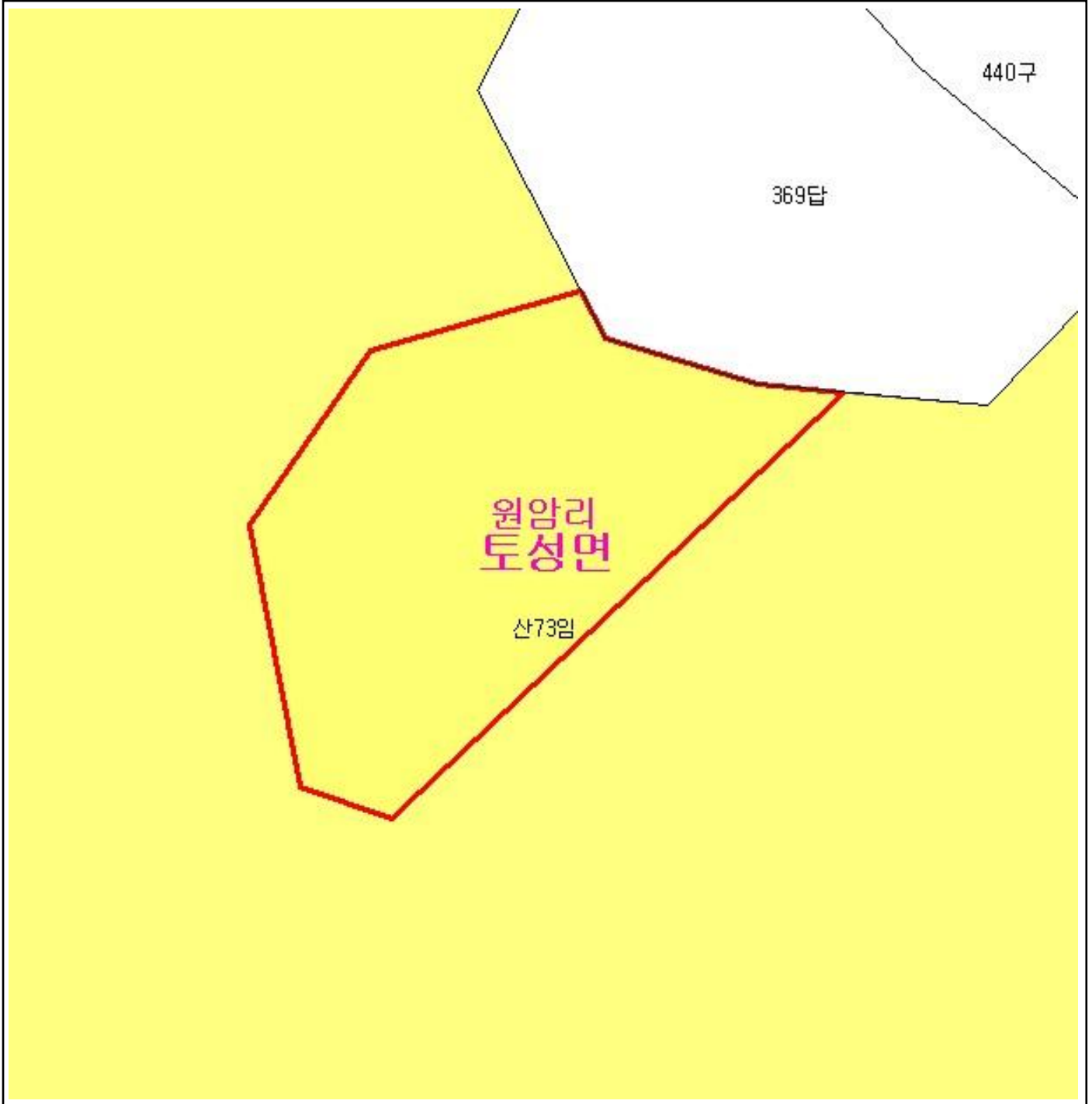
산림청
KOREA FOREST SERVICE

산지정보시스템(<http://www.forestland.go.kr>)
 산림청(<http://www.forest.go.kr>)

산 지구 구분도

(보전산지 해제 [공익용 ▶ 준보전])

NJ52-6-25-011



범례

| | | | |
|---|-------|---|------|
|  | 공익용산지 |  | 지적선 |
|  | 임업용산지 |  | 행정경계 |
|  | 준보전산지 |  | 대상지역 |

지정권자 : 산림청장
 고시일자 : 2013년 04월 29일
 고시번호 : 산림청고시제2013-28호

비고 :

1. 측량의 기준 : 한국측지계
2. 투영법 : 횡단 메르카토르도법(타원체는 베셀타원체)
3. 높이의 기준 : 인천만의 평균해면
4. 본 지도는 지적이 표시된 수치지형도 또는 지적선을 기준으로 작성하였음
5. 본 지도는 산림청장의 사전승인없이 복제, 국외반출, 임의개재, 편집을 할 수 없으며, 위반 시 관련법에 따라 처벌 받을 수 있음
6. 본 지도에 의하여 측량할 수 없음

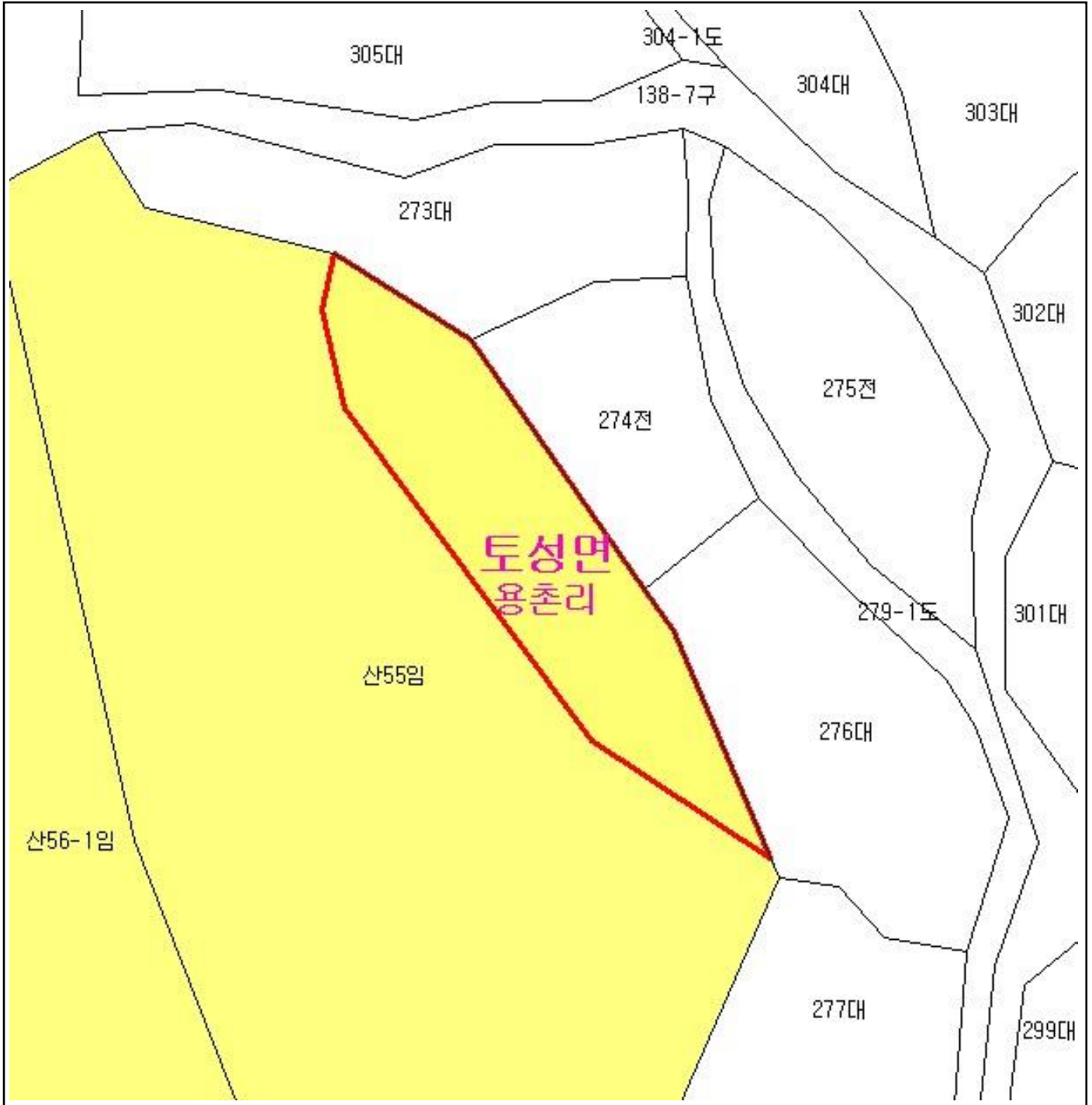


산지정보시스템(<http://www.forestland.go.kr>)
 산림청(<http://www.forest.go.kr>)

산 지구 분 도

(보전산지 해제 [공익용 ▶ 준보전])

NJ52-6-25-004



범 례

| | | | |
|---|-------|---|------|
|  | 공익용산지 |  | 지적선 |
|  | 임업용산지 |  | 행정경계 |
|  | 준보전산지 |  | 대상지역 |

지정권자 : 산림청장
 고시일자 : 2013년 04월 29일
 고시번호 : 산림청고시제2013-28호

- 비고 :
1. 측량의 기준 : 한국측지계
 2. 투영법 : 횡단 메르카토르도법(타원체는 베셀타원체)
 3. 높이의 기준 : 인천만의 평균해면
 4. 본 지도는 지적이 표시된 수치지형도 또는 지적선을 기준으로 작성하였음
 5. 본 지도는 산림청장의 사전승인없이 복제, 국외반출, 임의개재, 편집을 할 수 없으며, 위반 시 관련법에 따라 처벌 받을 수 있음
 6. 본 지도에 의하여 측량할 수 없음



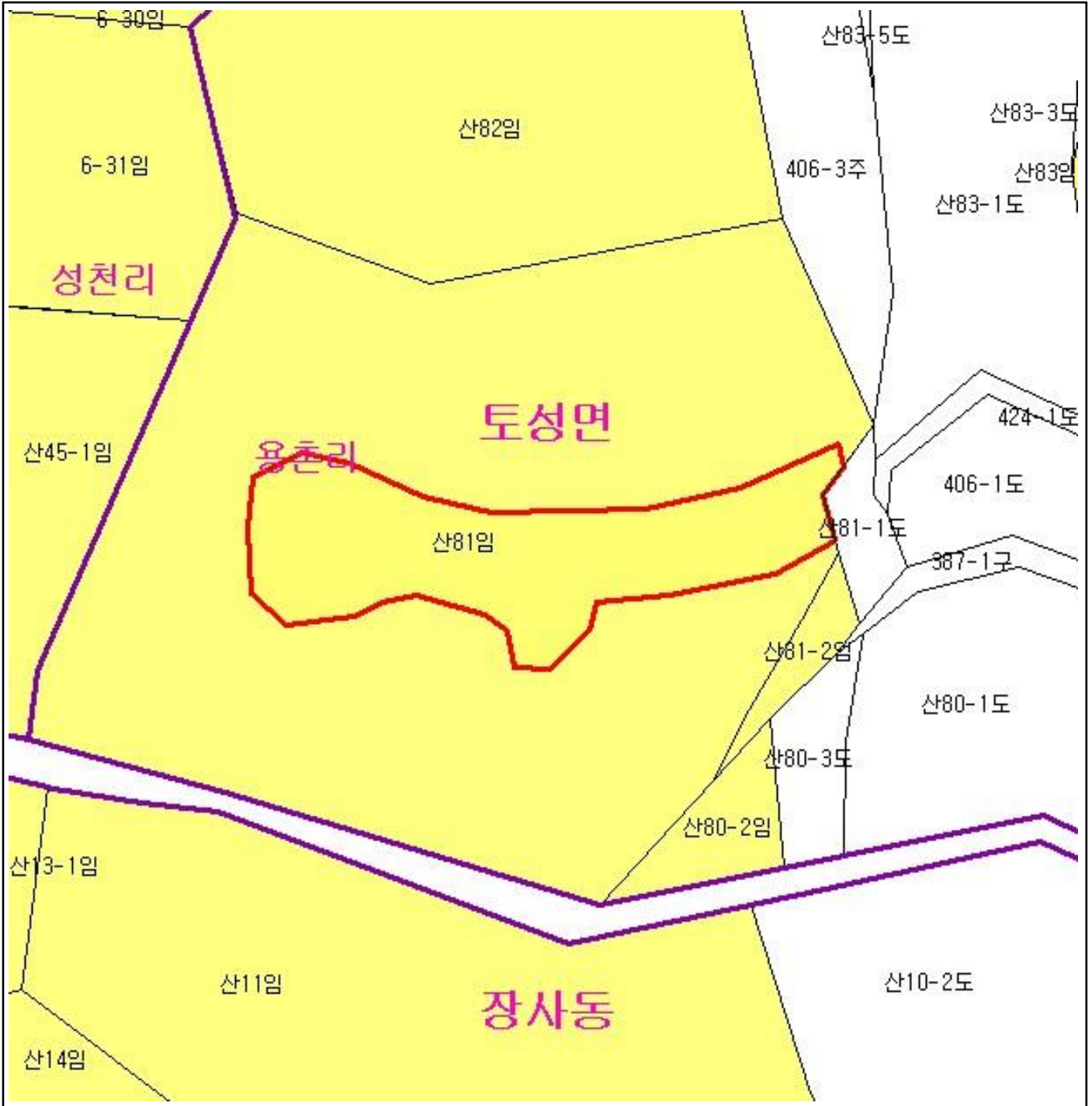
산지정보시스템(<http://www.forestland.go.kr>)
 산림청(<http://www.forest.go.kr>)

강원도 고성군 토성면 용촌리 일원

산 지구 분도

(보전산지 해제 [공익용 ▶ 준보전])

NJ52-6-25-013



| 범례 | | | |
|---|-------|---|------|
|  | 공익용산지 |  | 지적선 |
|  | 임업용산지 |  | 행정경계 |
|  | 준보전산지 |  | 대상지역 |

지정권자 : 산림청장
 고시일자 : 2013년 04월 29일
 고시번호 : 산림청고시제2013-28호

- 비고 :
1. 측량의 기준 : 한국측지계
 2. 투영법 : 횡단 메르카토르도법(타원체는 베셀타원체)
 3. 높이의 기준 : 인천만의 평균해면
 4. 본 지도는 지적이 표시된 수치지형도 또는 지적선을 기준으로 작성하였음
 5. 본 지도는 산림청장의 사전승인없이 복제, 국외반출, 임의계재, 편집을 할 수 없으며, 위반 시 관련법에 따라 처벌 받을 수 있음
 6. 본 지도에 의하여 측량할 수 없음









산지정보시스템(<http://www.forestland.go.kr>)
 산림청(<http://www.forest.go.kr>)

산 지구 구분도

(보전산지 해제 [공익용 ▶ 준보전])

NJ52-6-25-003



| 범례 | | | |
|---|-------|---|------|
|  | 공익용산지 |  | 지적선 |
|  | 임업용산지 |  | 행정경계 |
|  | 준보전산지 |  | 대상지역 |

지정권자 : 산림청장
 고시일자 : 2013년 04월 29일
 고시번호 : 산림청고시제2013-28호

- 비고 :
1. 측량의 기준 : 한국측지계
 2. 투영법 : 횡단 메르카토르도법(타원체는 베셀타원체)
 3. 높이의 기준 : 인천만의 평균해면
 4. 본 지도는 지적이 표시된 수치지형도 또는 지적선을 기준으로 작성하였음
 5. 본 지도는 산림청장의 사전승인없이 복제, 국외반출, 임의개재, 편집을 할 수 없으며, 위반 시 관련법에 따라 처벌 받을 수 있음
 6. 본 지도에 의하여 측량할 수 없음

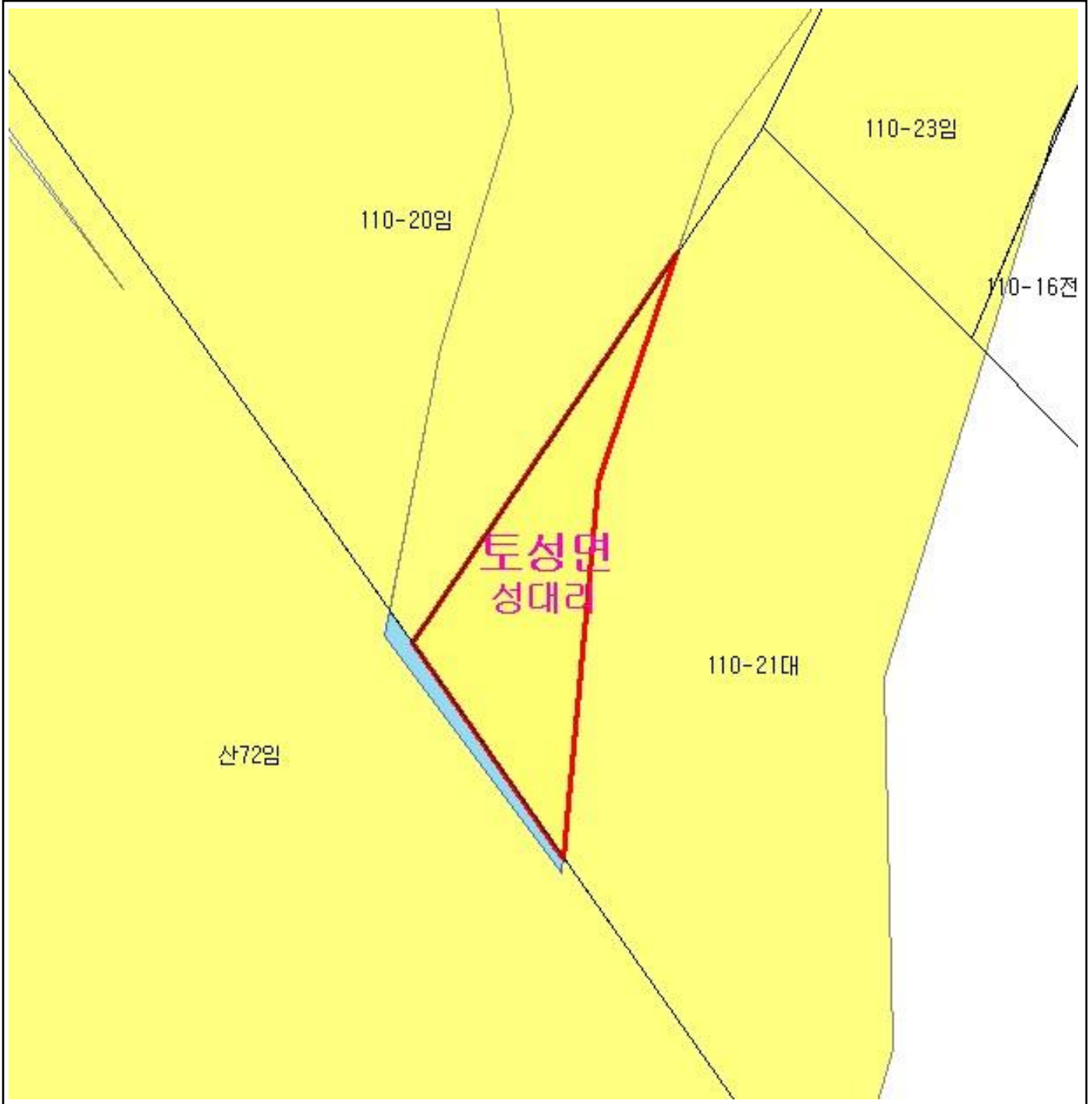


산지정보시스템(<http://www.forestland.go.kr>)
 산림청(<http://www.forest.go.kr>)

산 지 구 분 도

(보전산지 해제 [공익용 ▶ 준보전])

NJ52-6-18-091



범 례

| | | | |
|---|-------|---|------|
|  | 공익용산지 |  | 지적선 |
|  | 임업용산지 |  | 행정경계 |
|  | 준보전산지 |  | 대상지역 |

지정권자 : 산림청장
 고시일자 : 2013년 04월 29일
 고시번호 : 산림청고시제2013-28호

- 비고 :
1. 측량의 기준 : 한국측지계
 2. 투영법 : 횡단 메르카토르도법(타원체는 베셀타원체)
 3. 높이의 기준 : 인천만의 평균해면
 4. 본 지도는 지적이 표시된 수치지형도 또는 지적선을 기준으로 작성하였음
 5. 본 지도는 산림청장의 사전승인없이 복제, 국외반출, 임의개재, 편집을 할 수 없으며, 위반 시 관련법에 따라 처벌 받을 수 있음
 6. 본 지도에 의하여 측량할 수 없음

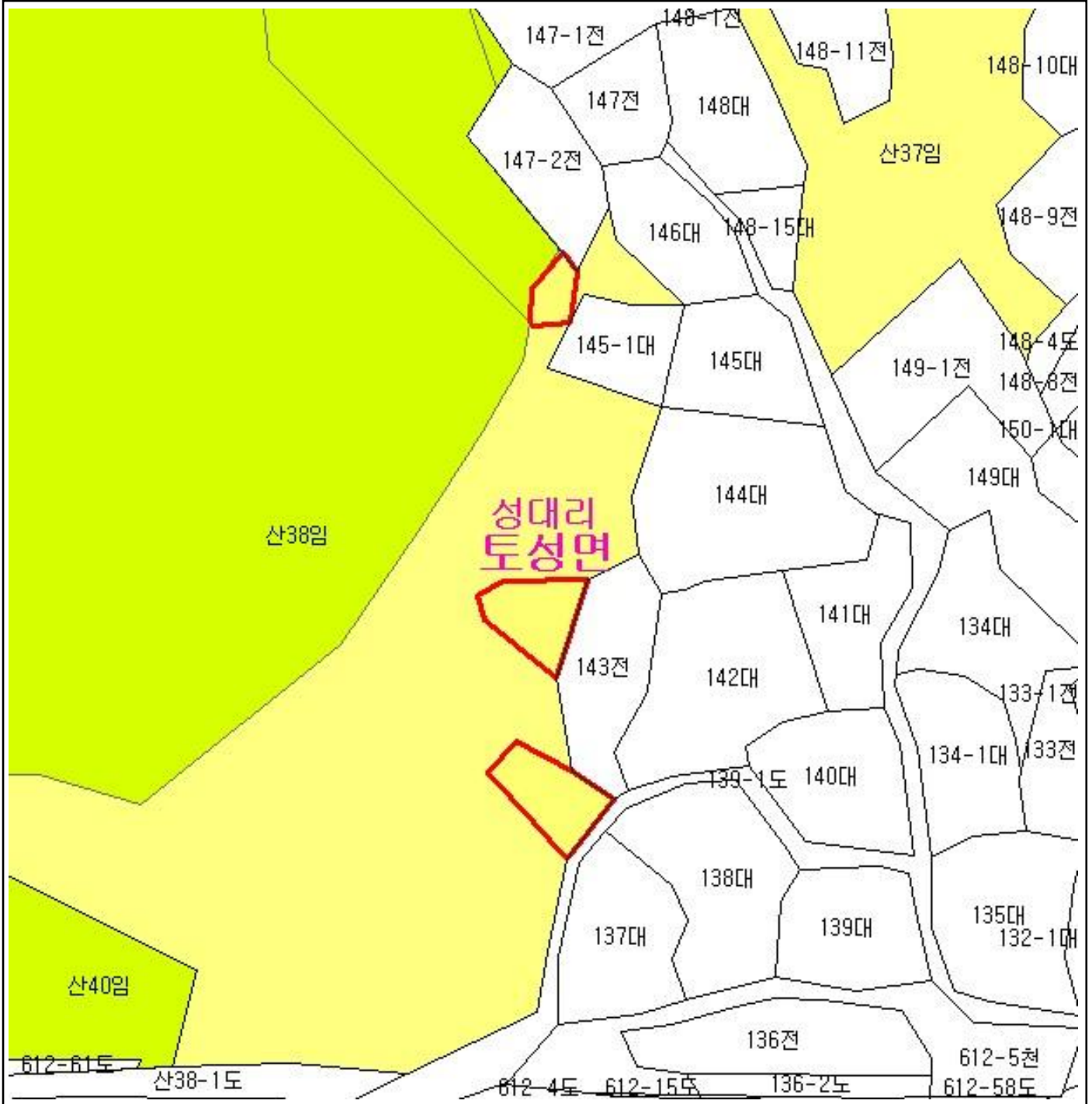


산지정보시스템(<http://www.forestland.go.kr>)
 산림청(<http://www.forest.go.kr>)







산 지구 분 도

(보전산지 해제 [공익용 ▶ 준보전])

NJ52-6-18-091



성대리
토성면

| 범 례 | | | |
|---|-------|---|------|
|  | 공익용산지 |  | 지적선 |
|  | 임업용산지 |  | 행정경계 |
|  | 준보전산지 |  | 대상지역 |

지정권자 : 산림청장
 고시일자 : 2013년 04월 29일
 고시번호 : 산림청고시제2013-28호

- 비고 :
1. 측량의 기준 : 한국측지계
 2. 투영법 : 횡단 메르카토르도법(타원체는 베셀타원체)
 3. 높이의 기준 : 인천만의 평균해면
 4. 본 지도는 지적이 표시된 수치지형도 또는 지적선을 기준으로 작성하였음
 5. 본 지도는 산림청장의 사전승인없이 복제, 국외반출, 임의개재, 편집을 할 수 없으며, 위반 시 관련법에 따라 처벌 받을 수 있음
 6. 본 지도에 의하여 측량할 수 없음

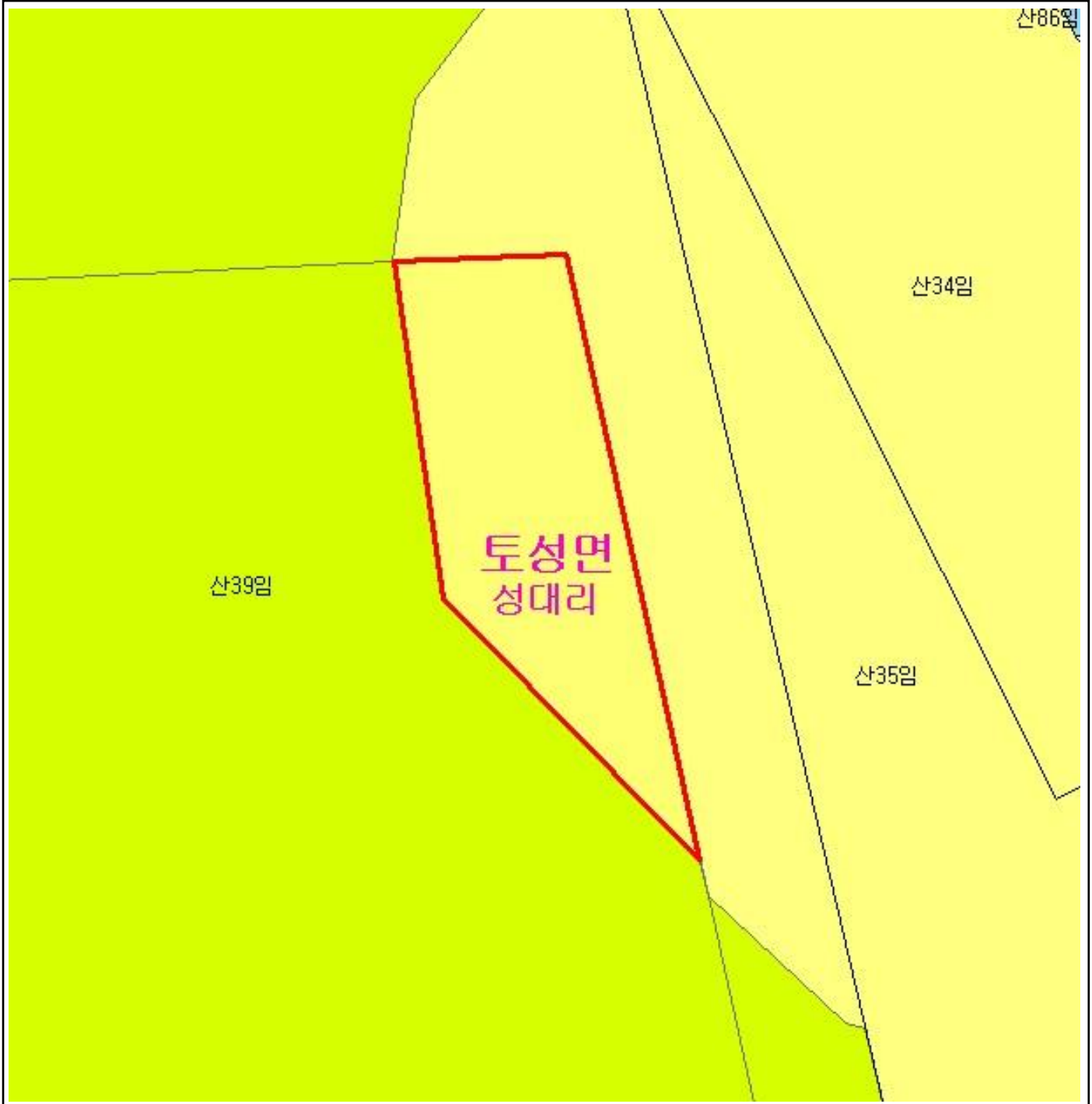


산지정보시스템(<http://www.forestland.go.kr>)
 산림청(<http://www.forest.go.kr>)

산 지구 분 도

(보전산지 해제 [공익용 ▶ 준보전])

NJ52-6-18-091



범 례

| | | | |
|---|-------|---|------|
|  | 공익용산지 |  | 지적선 |
|  | 임업용산지 |  | 행정경계 |
|  | 준보전산지 |  | 대상지역 |

지정권자 : 산림청장

고시일자 : 2013년 04월 29일

고시번호 : 산림청고시제2013-28호

비고 :

1. 측량의 기준 : 한국측지계
2. 투영법 : 횡단 메르카토르도법(타원체는 베셀타원체)
3. 높이의 기준 : 인천만의 평균해면
4. 본 지도는 지적이 표시된 수치지형도 또는 지적선을 기준으로 작성하였음
5. 본 지도는 산림청장의 사전승인없이 복제, 국외반출, 임의개재, 편집을 할 수 없으며, 위반 시 관련법에 따라 처벌 받을 수 있음
6. 본 지도에 의하여 측량할 수 없음



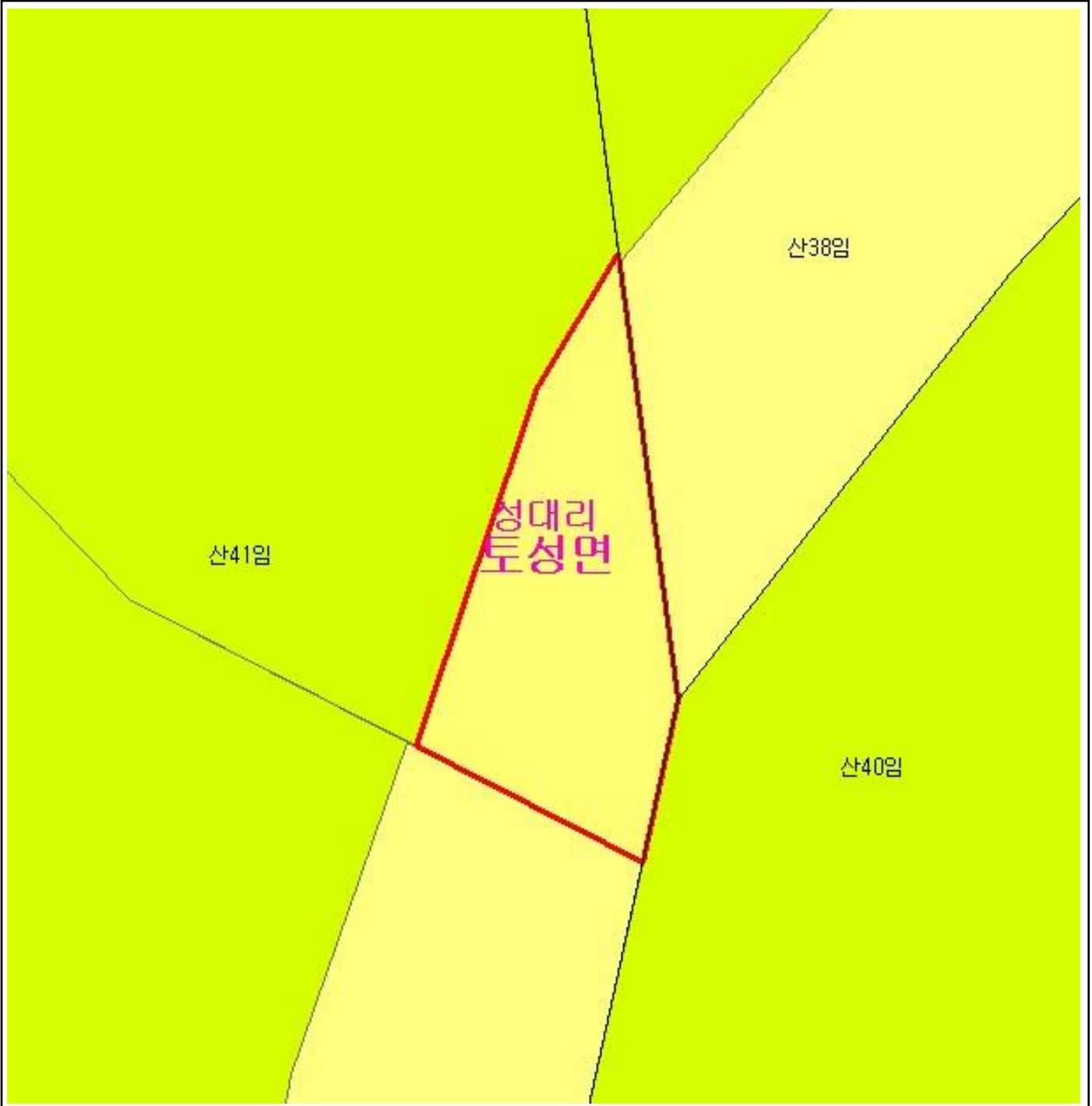
산지정보시스템(<http://www.forestland.go.kr>)
산림청(<http://www.forest.go.kr>)

강원도 고성군 토성면 성대리 일원

산 지 구 분 도

(보전산지 해제 [공익용 ▶ 준보전])

NJ52-6-18-091



범 례

| | | | |
|---|-------|---|------|
|  | 공익용산지 |  | 지적선 |
|  | 임업용산지 |  | 행정경계 |
|  | 준보전산지 |  | 대상지역 |

지정권자 : 산림청장
 고시일자 : 2013년 04월 29일
 고시번호 : 산림청고시제2013-28호

- 비고 :
1. 측량의 기준 : 한국측지계
 2. 투영법 : 횡단 메르카토르도법(타원체는 베셀타원체)
 3. 높이의 기준 : 인천만의 평균해면
 4. 본 지도는 지적이 표시된 수치지형도 또는 지적선을 기준으로 작성하였음
 5. 본 지도는 산림청장의 사전승인없이 복제, 국외반출, 임의개재, 편집을 할 수 없으며, 위반 시 관련법에 따라 처벌 받을 수 있음
 6. 본 지도에 의하여 측량할 수 없음

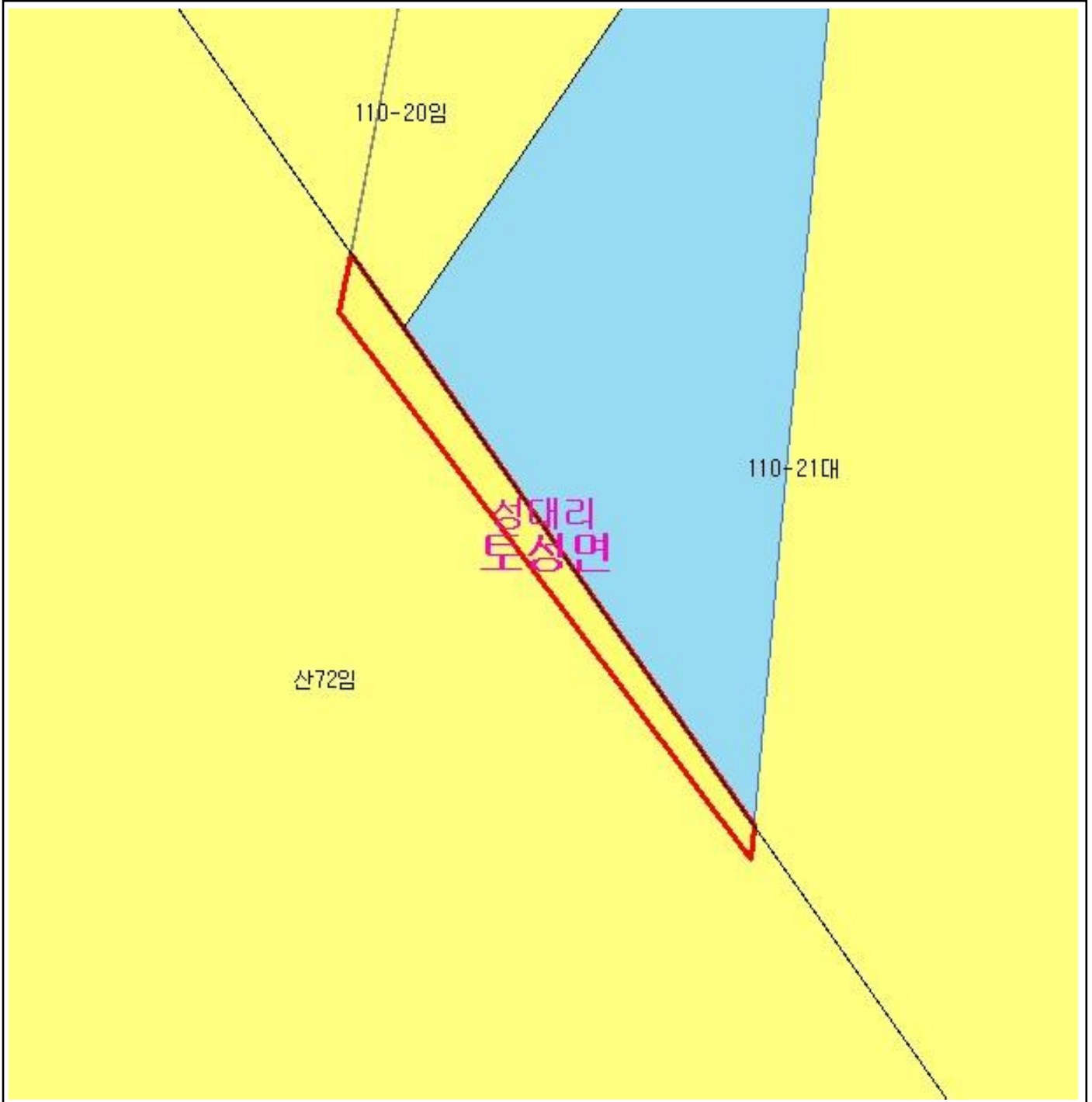


산지정보시스템(<http://www.forestland.go.kr>)
 산림청(<http://www.forest.go.kr>)

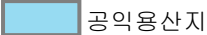





산 지구 분 도

(보전산지 해제 [공익용 ▶ 준보전])

NJ52-6-18-091



범 례

| | | | |
|---|-------|---|------|
|  | 공익용산지 |  | 지적선 |
|  | 임업용산지 |  | 행정경계 |
|  | 준보전산지 |  | 대상지역 |

지정권자 : 산림청장

고시일자 : 2013년 04월 29일

고시번호 : 산림청고시제2013-28호

비고 :

1. 측량의 기준 : 한국측지계
2. 투영법 : 횡단 메르카토르도법(타원체는 베셀타원체)
3. 높이의 기준 : 인천만의 평균해면
4. 본 지도는 지적이 표시된 수치지형도 또는 지적선을 기준으로 작성하였음
5. 본 지도는 산림청장의 사전승인없이 복제, 국외반출, 임의개재, 편집을 할 수 없으며, 위반 시 관련법에 따라 처벌 받을 수 있음
6. 본 지도에 의하여 측량할 수 없음



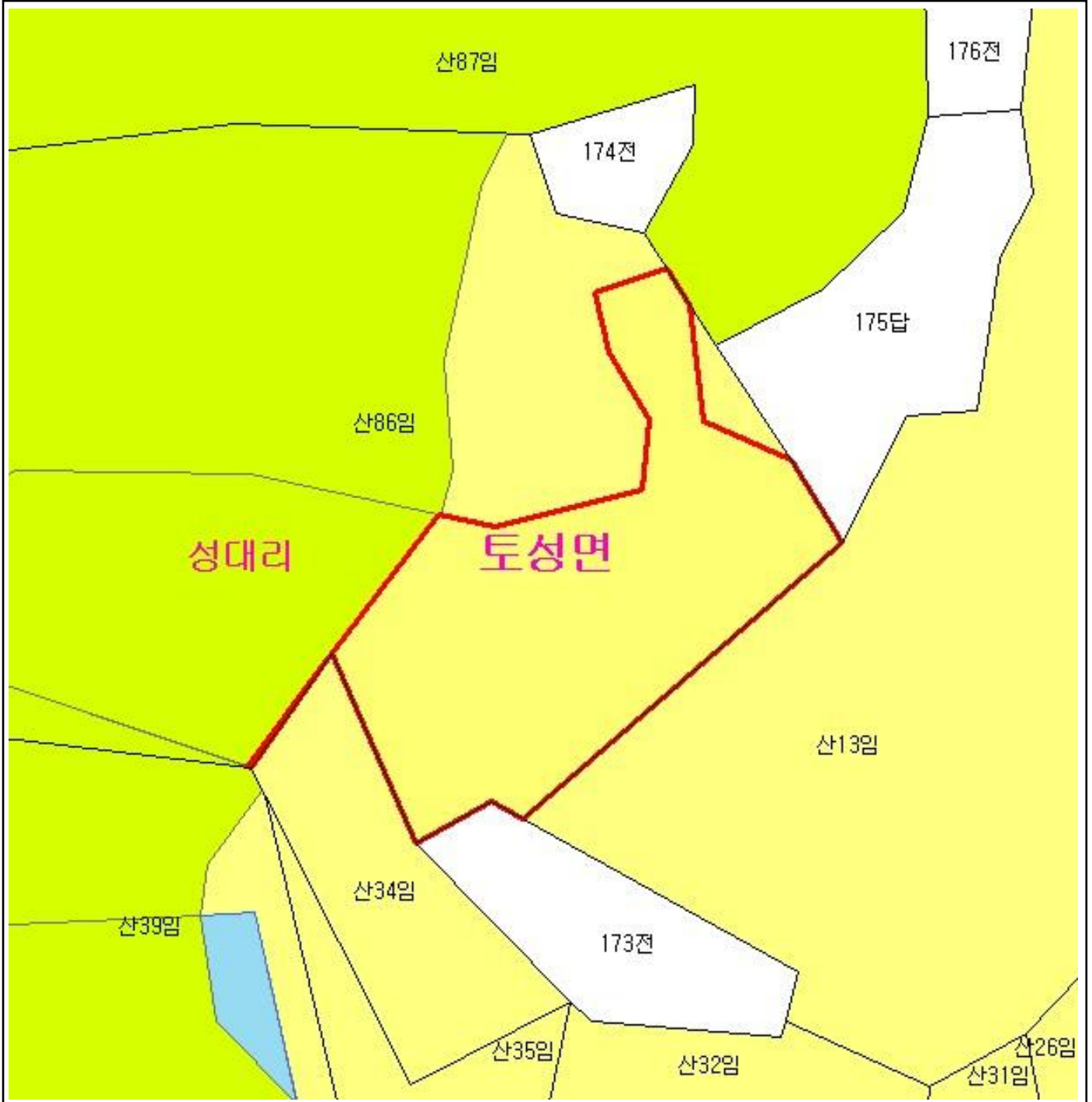
산지정보시스템(<http://www.forestland.go.kr>)
산림청(<http://www.forest.go.kr>)

강원도 고성군 토성면 성대리 일원

산 지구 분 도

(보전산지 해제 [공익용 ▶ 준보전])

NJ52-6-18-091



범 례

| | |
|---|--|
|  공익용산지 |  지적선 |
|  임업용산지 |  행정경계 |
|  준보전산지 |  대상지역 |

지정권자 : 산림청장
 고시일자 : 2013년 04월 29일
 고시번호 : 산림청고시제2013-28호

- 비고 :
1. 측량의 기준 : 한국측지계
 2. 투영법 : 횡단 메르카토르도법(타원체는 베셀타원체)
 3. 높이의 기준 : 인천만의 평균해면
 4. 본 지도는 지적이 표시된 수치지형도 또는 지적선을 기준으로 작성하였음
 5. 본 지도는 산림청장의 사전승인없이 복제, 국외반출, 임의개재, 편집을 할 수 없으며, 위반 시 관련법에 따라 처벌 받을 수 있음
 6. 본 지도에 의하여 측량할 수 없음



산지정보시스템(<http://www.forestland.go.kr>)
 산림청(<http://www.forest.go.kr>)

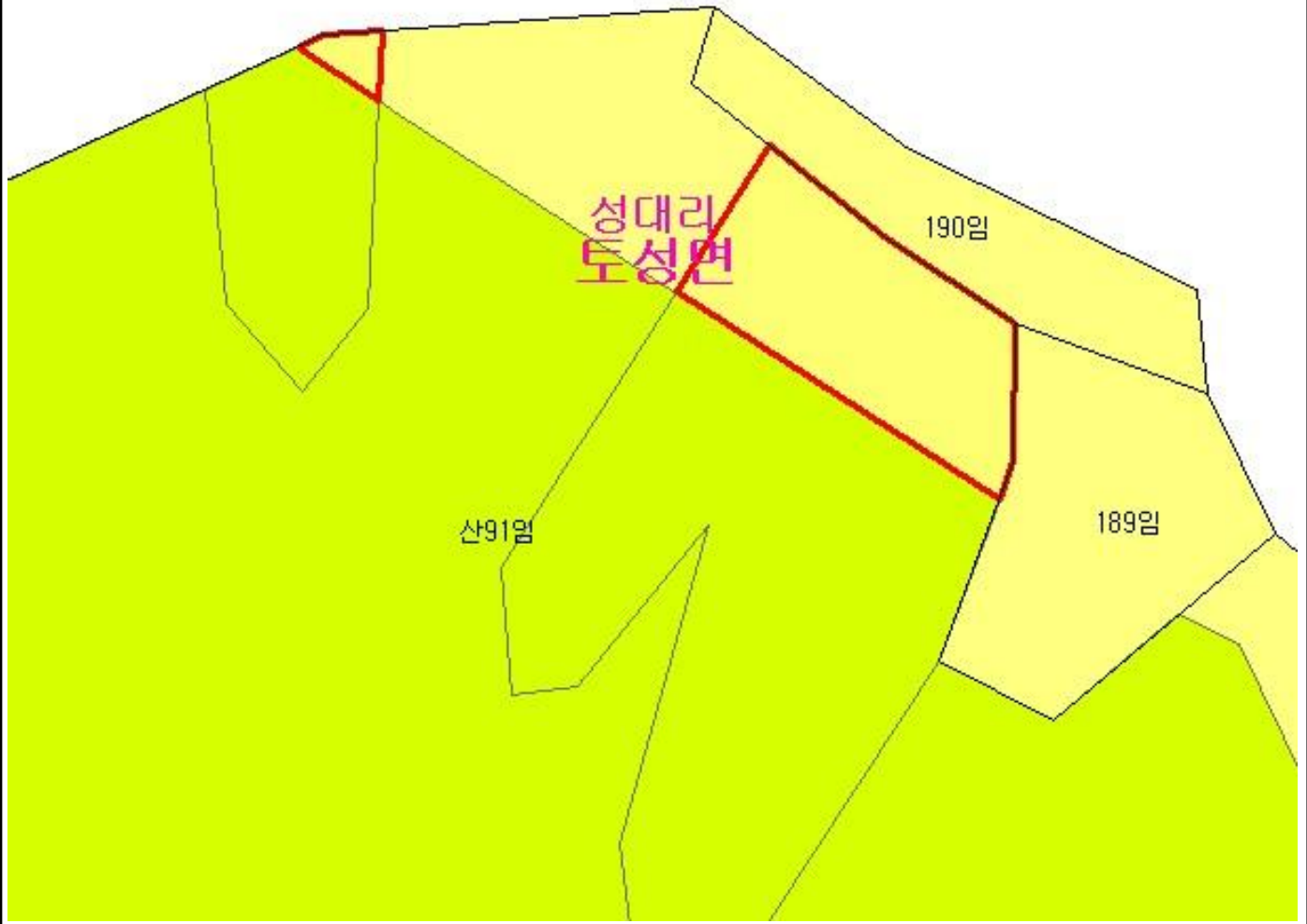
강원도 고성군 토성면 성대리 일원

산 지구 분 도







(보전산지 해제 [공익용 ▶ 준보전])

NJ52-6-18-091

612-1천



범 례

| | | | |
|---|-------|---|------|
|  | 공익용산지 |  | 지적선 |
|  | 임업용산지 |  | 행정경계 |
|  | 준보전산지 |  | 대상지역 |

지정권자 : 산림청장

고시일자 : 2013년 04월 29일

고시번호 : 산림청고시제2013-28호

비고 :

1. 측량의 기준 : 한국측지계
2. 투영법 : 횡단 메르카토르도법(타원체는 베셀타원체)
3. 높이의 기준 : 인천만의 평균해면
4. 본 지도는 지적이 표시된 수치지형도 또는 지적선을 기준으로 작성하였음
5. 본 지도는 산림청장의 사전승인없이 복제, 국외반출, 임의개재, 편집을 할 수 없으며, 위반 시 관련법에 따라 처벌 받을 수 있음
6. 본 지도에 의하여 측량할 수 없음

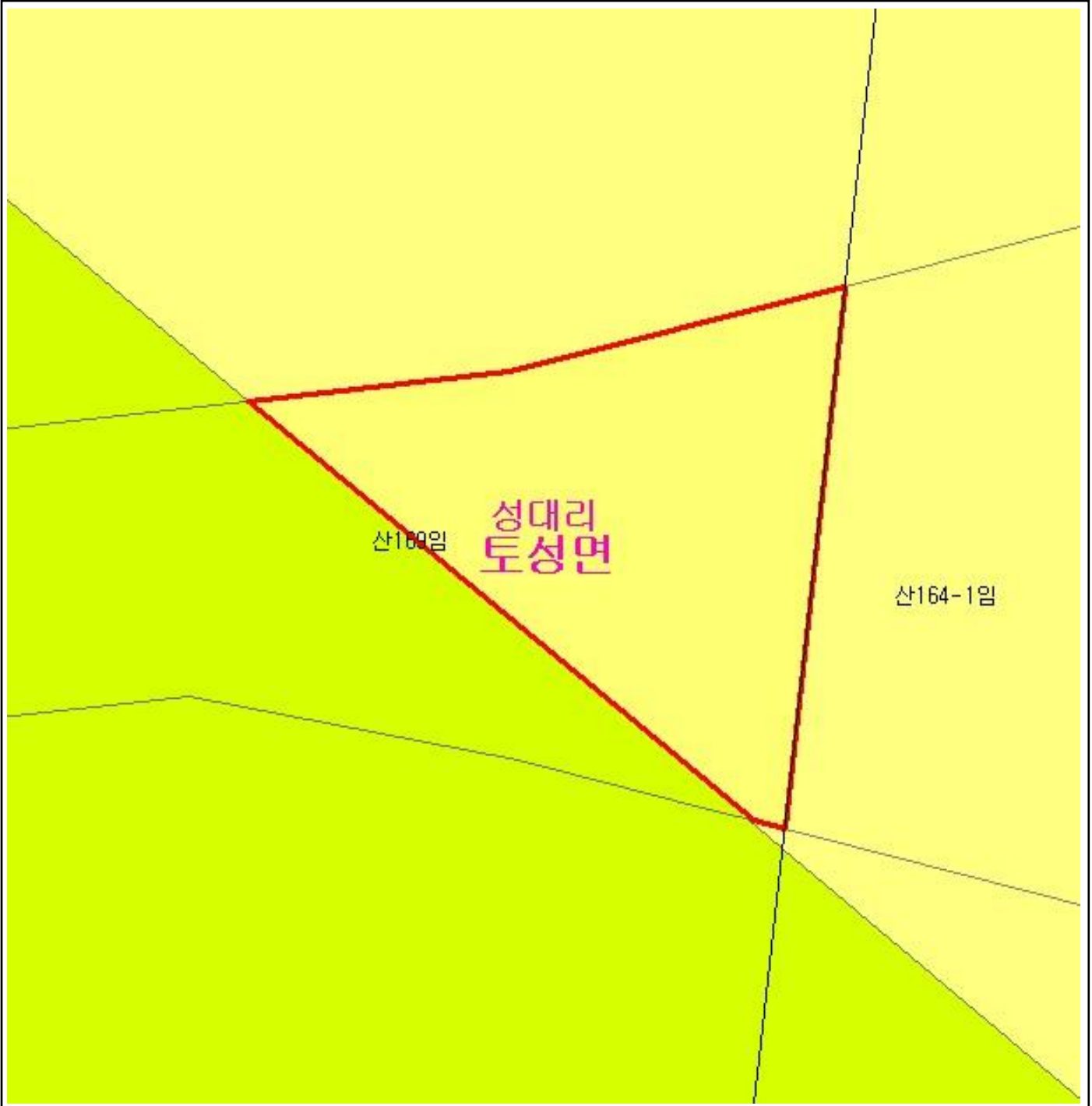


산지정보시스템(<http://www.forestland.go.kr>)
산림청(<http://www.forest.go.kr>)

산 지구 분 도

(보전산지 해제 [공익용 ▶ 준보전])

NJ52-6-25-001



범 례

| | | | |
|---|-------|---|------|
|  | 공익용산지 |  | 지적선 |
|  | 임업용산지 |  | 행정경계 |
|  | 준보전산지 |  | 대상지역 |

지정권자 : 산림청장

고시일자 : 2013년 04월 29일

고시번호 : 산림청고시제2013-28호

비고 :

1. 측량의 기준 : 한국측지계
2. 투영법 : 횡단 메르카토르도법(타원체는 베셀타원체)
3. 높이의 기준 : 인천만의 평균해면
4. 본 지도는 지적이 표시된 수치지형도 또는 지적선을 기준으로 작성하였음
5. 본 지도는 산림청장의 사전승인없이 복제, 국외반출, 임의개재, 편집을 할 수 없으며, 위반 시 관련법에 따라 처벌 받을 수 있음
6. 본 지도에 의하여 측량할 수 없음



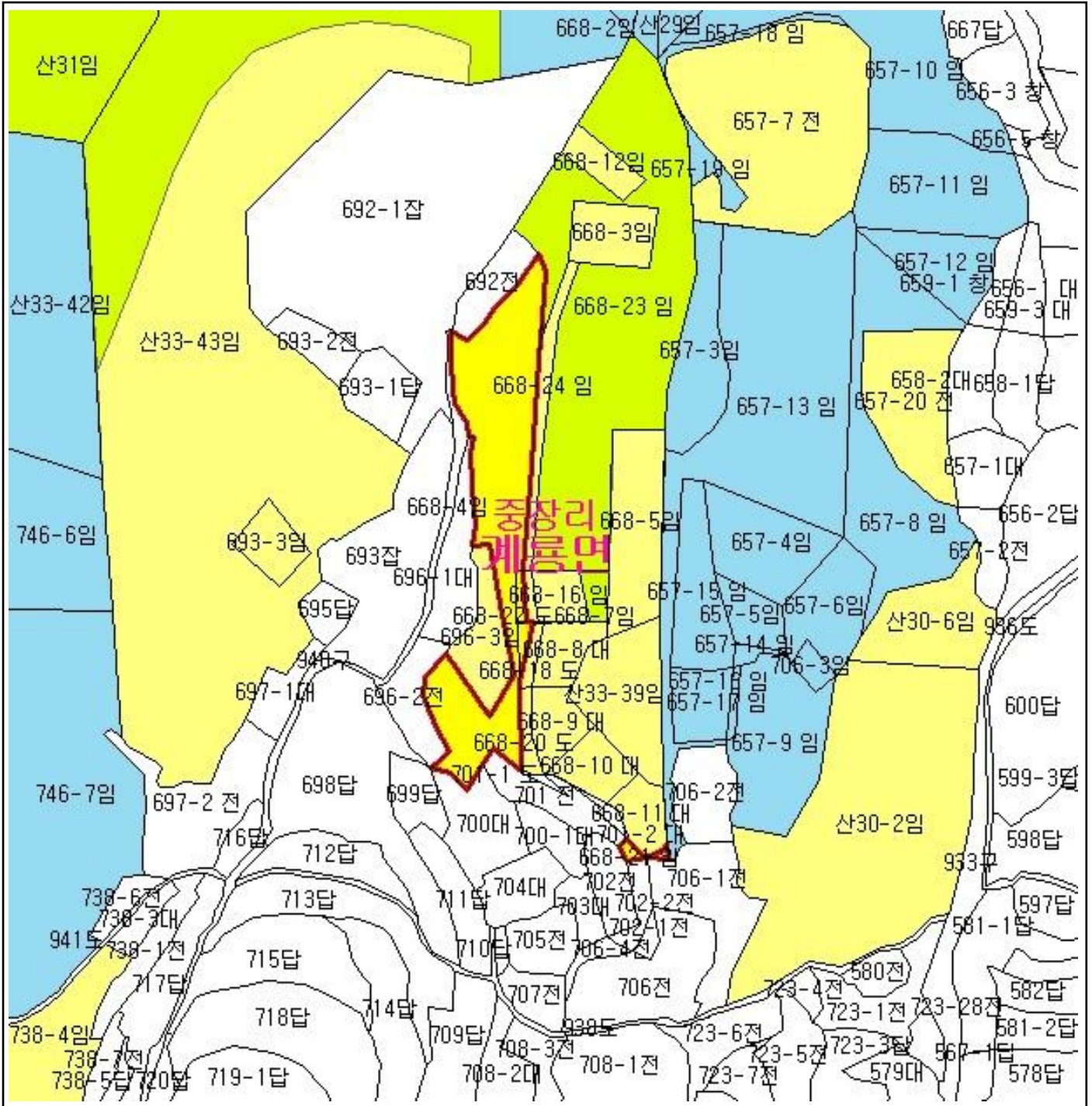
산지정보시스템(<http://www.forestland.go.kr>)
산림청(<http://www.forest.go.kr>)

강원도 고성군 토성면 성대리 일원

산 지구 분 도

(보전산지 해제 [공익용 ▶ 준보전])

NJ52-13-19-057



| 범 려 | |
|---|-------|
|  | 공익용산지 |
|  | 임업용산지 |
|  | 준보전산지 |
|  | 지적선 |
|  | 행정경계 |
|  | 대상지역 |

지정권자 : 산림청장
 고시일자 : 2013년 04월 29일
 고시번호 : 산림청고시제2013-28호

- 비고 :
1. 측량의 기준 : 한국측지계
 2. 투영법 : 횡단 메르카토르도법(타원체는 베셀타원체)
 3. 높이의 기준 : 인천만의 평균해면
 4. 본 지도는 지적이 표시된 수치지형도 또는 지적선을 기준으로 작성하였음
 5. 본 지도는 산림청장의 사전승인없이 복제, 국외반출, 임의개재, 편집을 할 수 없으며, 위반 시 관련법에 따라 처벌 받을 수 있음
 6. 본 지도에 의하여 측량할 수 없음



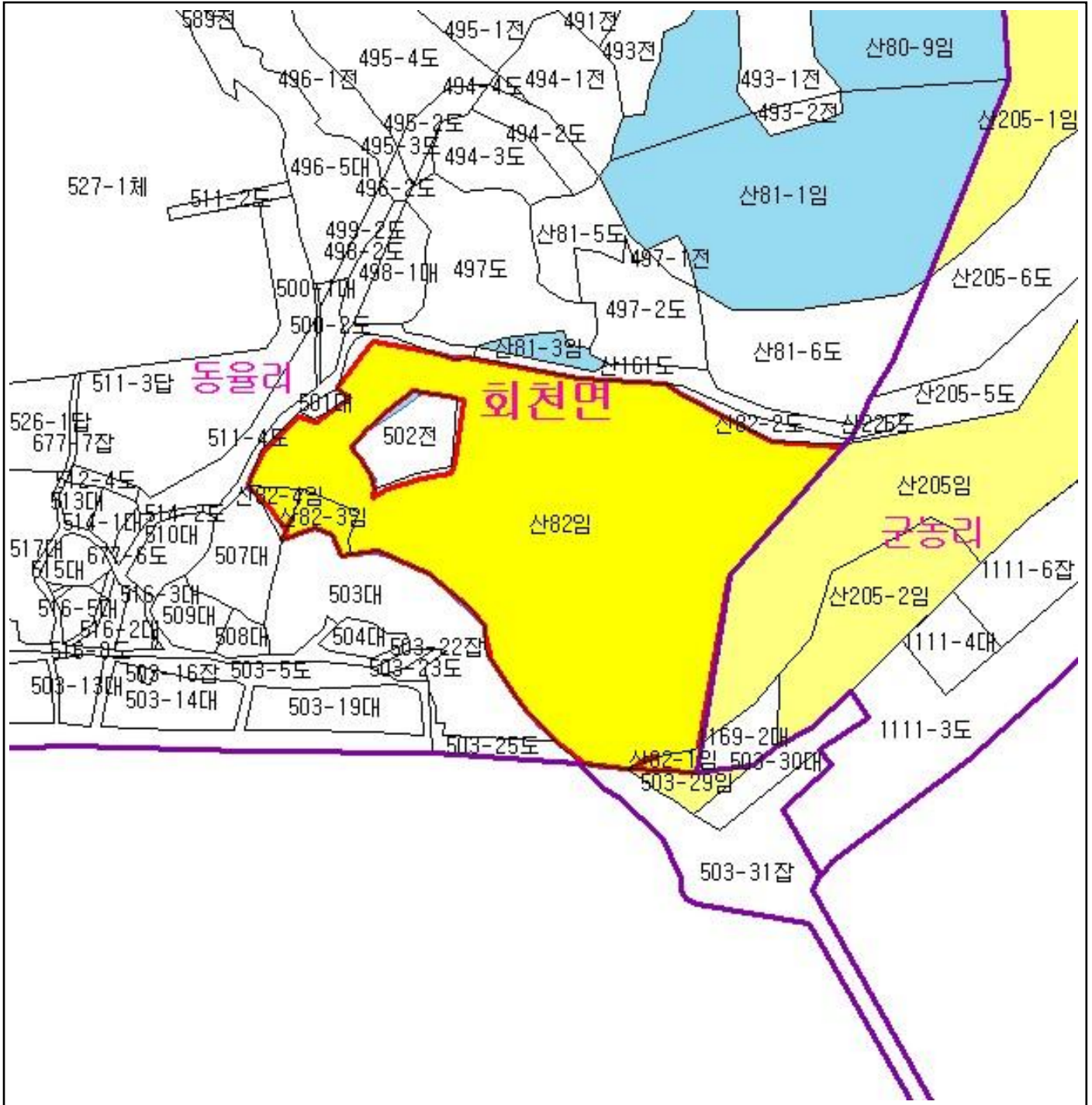
산림청 KOREA FOREST SERVICE

산지정보시스템(<http://www.forestland.go.kr>)
 산림청(<http://www.forest.go.kr>)

산 지구 구분도

(보전산지 해제 [공익용 ▶ 준보전])

N152-6-8-034



범례

| | | | |
|---|-------|---|------|
|  | 공익용산지 |  | 지적선 |
|  | 임업용산지 |  | 행정경계 |
|  | 준보전산지 |  | 대상지역 |

지정권자 : 산림청장
 고시일자 : 2013년 04월 29일
 고시번호 : 산림청고시제2013-28호

- 비고 :
1. 축량의 기준 : 한국축지계
 2. 투영법 : 횡단 메르카토르도법(타원체는 베셀타원체)
 3. 높이의 기준 : 인천만의 평균해면
 4. 본 지도는 지적이 표시된 수치지형도 또는 지적선을 기준으로 작성하였음
 5. 본 지도는 산림청장의 사전승인없이 복제, 국외반출, 임의개재, 편집을 할 수 없으며, 위반 시 관련법에 따라 처벌 받을 수 있음
 6. 본 지도에 의하여 측량할 수 없음

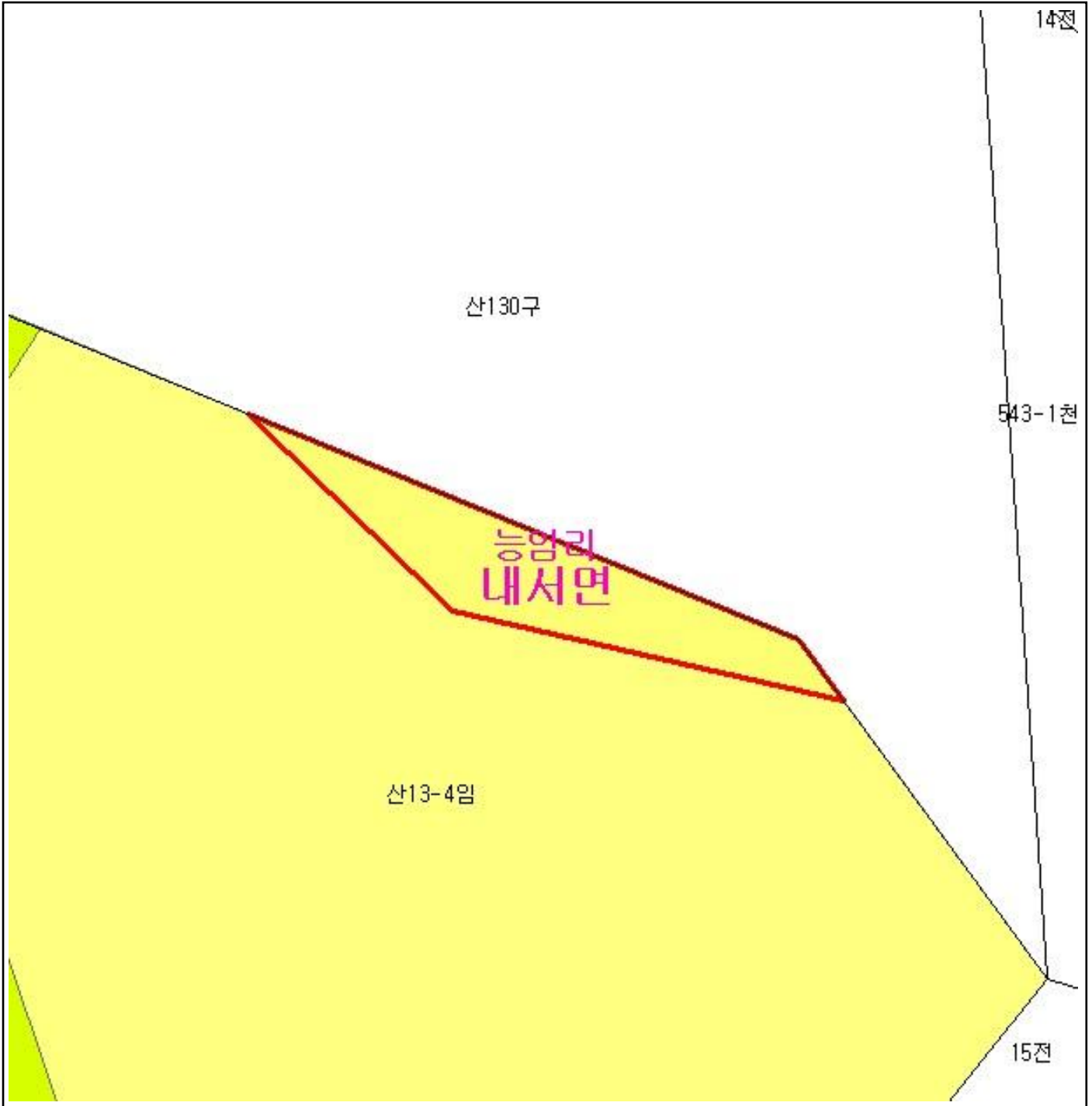


산지정보시스템(<http://www.forestland.go.kr>)
 산림청(<http://www.forest.go.kr>)

산 지구 분 도

(보전산지 해제 [공익용 ▶ 준보전])

NJ52-14-16-025



| 범 례 | | | |
|---|-------|---|------|
|  | 공익용산지 |  | 지적선 |
|  | 임업용산지 |  | 행정경계 |
|  | 준보전산지 |  | 대상지역 |

지정권자 : 산림청장
 고시일자 : 2013년 04월 29일
 고시번호 : 산림청고시제2013-28호

- 비고 :
1. 측량의 기준 : 한국측지계
 2. 투영법 : 횡단 메르카토르도법(타원체는 베셀타원체)
 3. 높이의 기준 : 인천만의 평균해면
 4. 본 지도는 지적이 표시된 수치지형도 또는 지적선을 기준으로 작성하였음
 5. 본 지도는 산림청장의 사전승인없이 복제, 국외반출, 임의계재, 편집을 할 수 없으며, 위반 시 관련법에 따라 처벌 받을 수 있음
 6. 본 지도에 의하여 측량할 수 없음

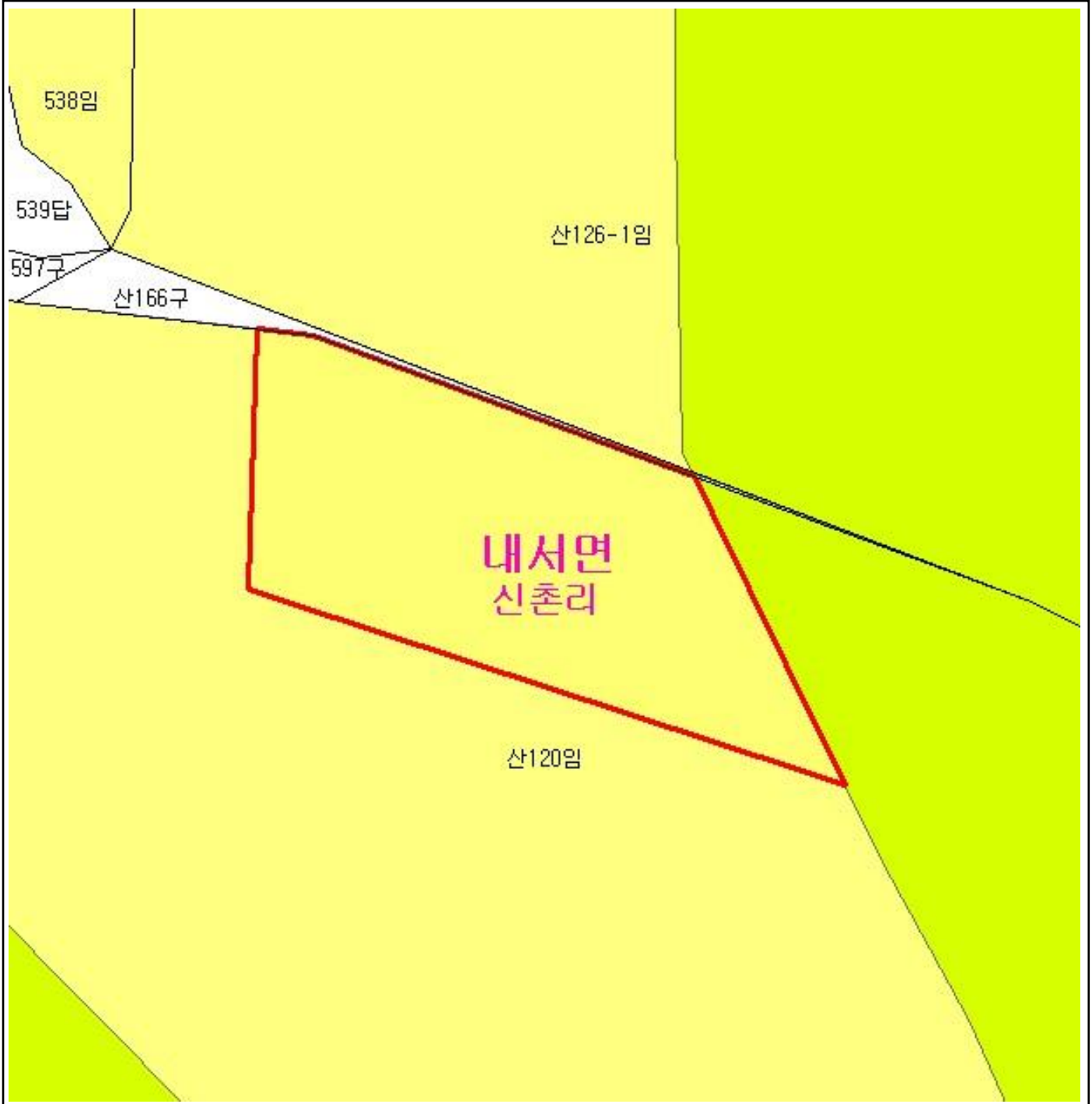


산지정보시스템(<http://www.forestland.go.kr>)
 산림청(<http://www.forest.go.kr>)

산 지구 분 도

(보전산지 해제 [공익용 ▶ 준보전])

NJ52-14-16-043



범 례

| | | | |
|---|-------|---|------|
|  | 공익용산지 |  | 지적선 |
|  | 임업용산지 |  | 행정경계 |
|  | 준보전산지 |  | 대상지역 |

지정권자 : 산림청장
 고시일자 : 2013년 04월 29일
 고시번호 : 산림청고시제2013-28호

- 비고 :
1. 측량의 기준 : 한국측지계
 2. 투영법 : 횡단 메르카토르도법(타원체는 베셀타원체)
 3. 높이의 기준 : 인천만의 평균해면
 4. 본 지도는 지적이 표시된 수치지형도 또는 지적선을 기준으로 작성하였음
 5. 본 지도는 산림청장의 사전승인없이 복제, 국외반출, 임의개재, 편집을 할 수 없으며, 위반 시 관련법에 따라 처벌 받을 수 있음
 6. 본 지도에 의하여 측량할 수 없음

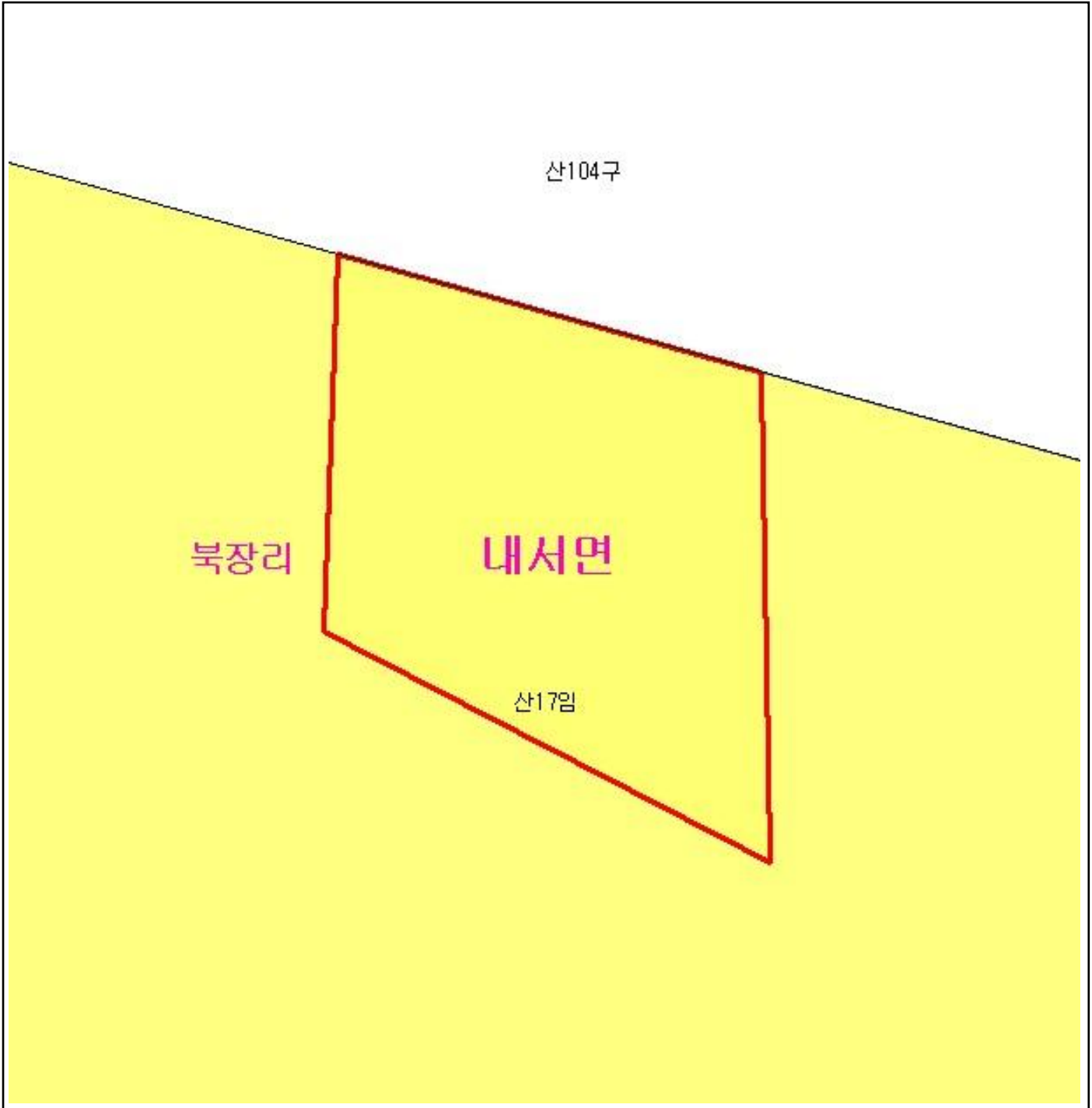


산지정보시스템(<http://www.forestland.go.kr>)
 산림청(<http://www.forest.go.kr>)

산 지구 분 도

(보전산지 해제 [공익용 ▶ 준보전])

NJ52-14-16-024



범 례

| | | | |
|---|-------|---|------|
|  | 공익용산지 |  | 지적선 |
|  | 임업용산지 |  | 행정경계 |
|  | 준보전산지 |  | 대상지역 |

지정권자 : 산림청장
 고시일자 : 2013년 04월 29일
 고시번호 : 산림청고시제2013-28호

- 비고 :
1. 측량의 기준 : 한국측지계
 2. 투영법 : 횡단 메르카토르도법(타원체는 베셀타원체)
 3. 높이의 기준 : 인천만의 평균해면
 4. 본 지도는 지적이 표시된 수치지형도 또는 지적선을 기준으로 작성하였음
 5. 본 지도는 산림청장의 사전승인없이 복제, 국외반출, 임의개재, 편집을 할 수 없으며, 위반 시 관련법에 따라 처벌 받을 수 있음
 6. 본 지도에 의하여 측량할 수 없음

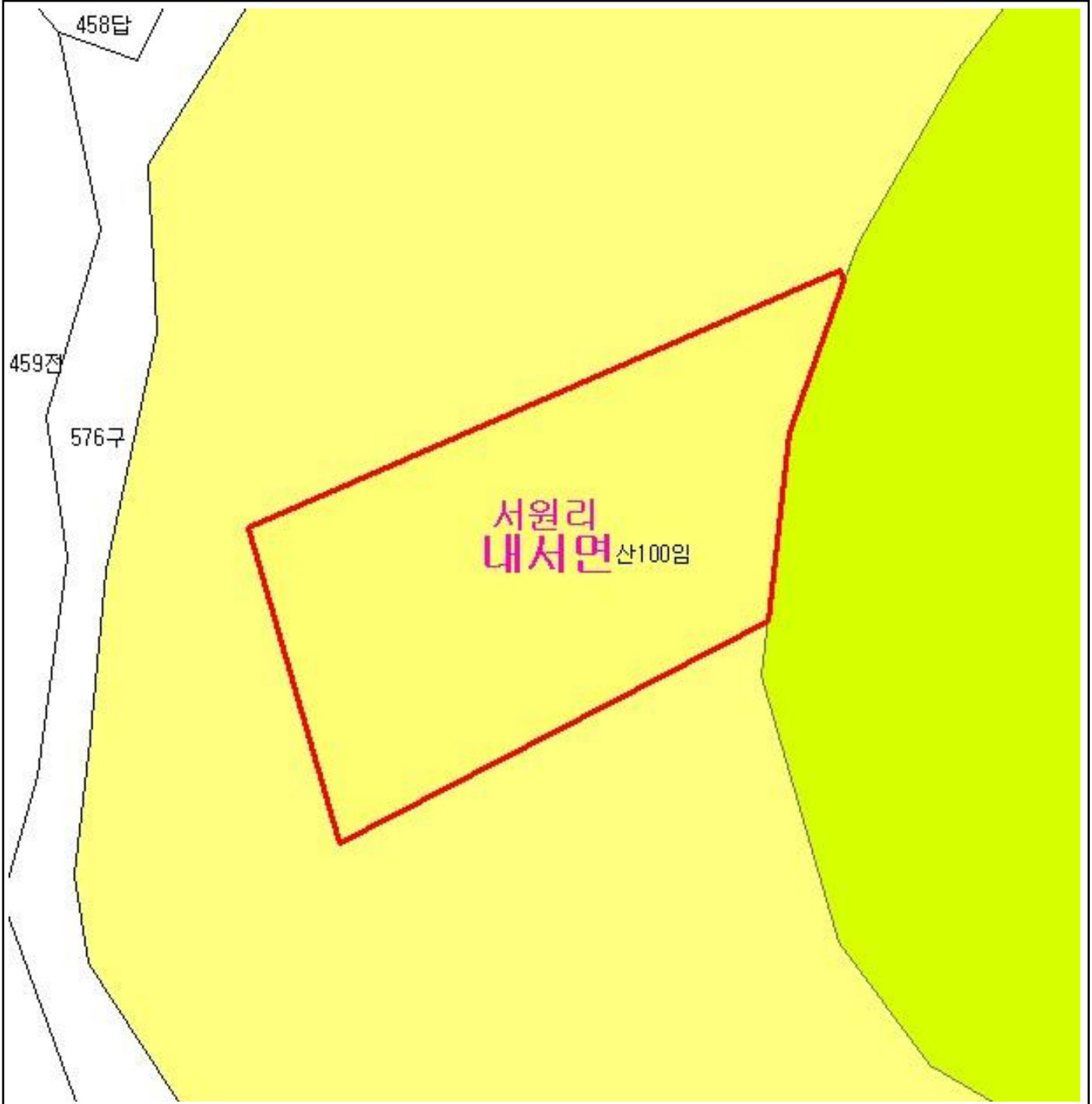


산지정보시스템(<http://www.forestland.go.kr>)
 산림청(<http://www.forest.go.kr>)

산 지 구 분 도

(보전산지 해제 [공익용 ▶ 준보전])

NJ52-14-16-032



범 례

| | | | |
|---|-------|---|------|
|  | 공익용산지 |  | 지적선 |
|  | 임업용산지 |  | 행정경계 |
|  | 준보전산지 |  | 대상지역 |

지정권자 : 산림청장

고시일자 : 2013년 04월 29일

고시번호 : 산림청고시제2013-28호

비고 :

1. 측량의 기준 : 한국측지계
2. 투영법 : 횡단 메르카토르도법(타원체는 베셀타원체)
3. 높이의 기준 : 인천만의 평균해면
4. 본 지도는 지적이 표시된 수치지형도 또는 지적선을 기준으로 작성하였음
5. 본 지도는 산림청장의 사전승인없이 복제, 국외반출, 임의개재, 편집을 할 수 없으며, 위반 시 관련법에 따라 처벌 받을 수 있음
6. 본 지도에 의하여 측량할 수 없음

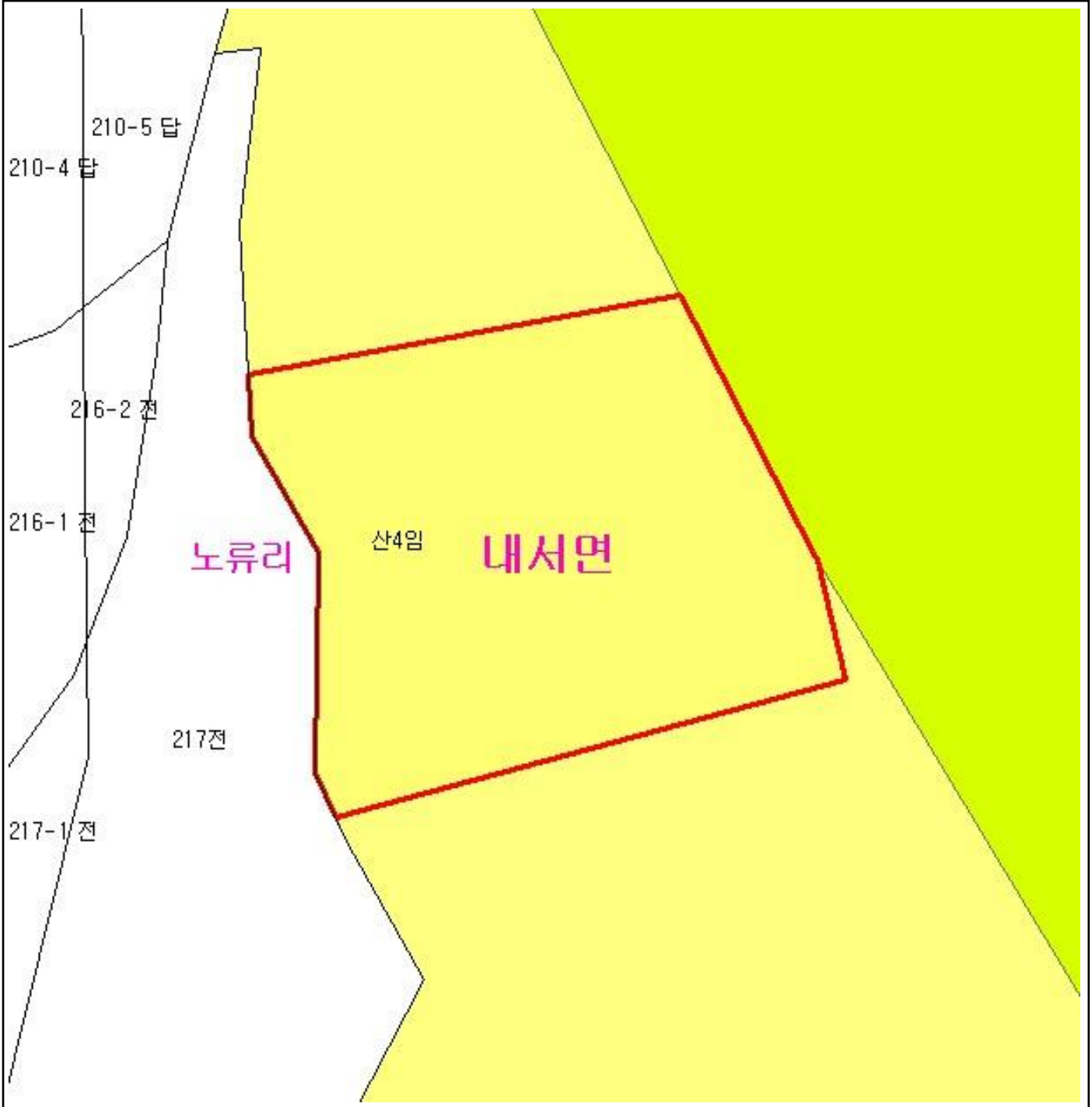


산지정보시스템(<http://www.forestland.go.kr>)
산림청(<http://www.forest.go.kr>)







산 지구 분 도

(보전산지 해제 [공익용 ▶ 준보전])

NJ52-14-16-042



범 례

| | | | |
|---|-------|---|------|
|  | 공익용산지 |  | 지적선 |
|  | 임업용산지 |  | 행정경계 |
|  | 준보전산지 |  | 대상지역 |

지정권자 : 산림청장
 고시일자 : 2013년 04월 29일
 고시번호 : 산림청고시제2013-28호

- 비고 :
1. 측량의 기준 : 한국측지계
 2. 투영법 : 횡단 메르카토르도법(타원체는 베셀타원체)
 3. 높이의 기준 : 인천만의 평균해면
 4. 본 지도는 지적이 표시된 수치지형도 또는 지적선을 기준으로 작성하였음
 5. 본 지도는 산림청장의 사전승인없이 복제, 국외반출, 임의개재, 편집을 할 수 없으며, 위반 시 관련법에 따라 처벌 받을 수 있음
 6. 본 지도에 의하여 측량할 수 없음

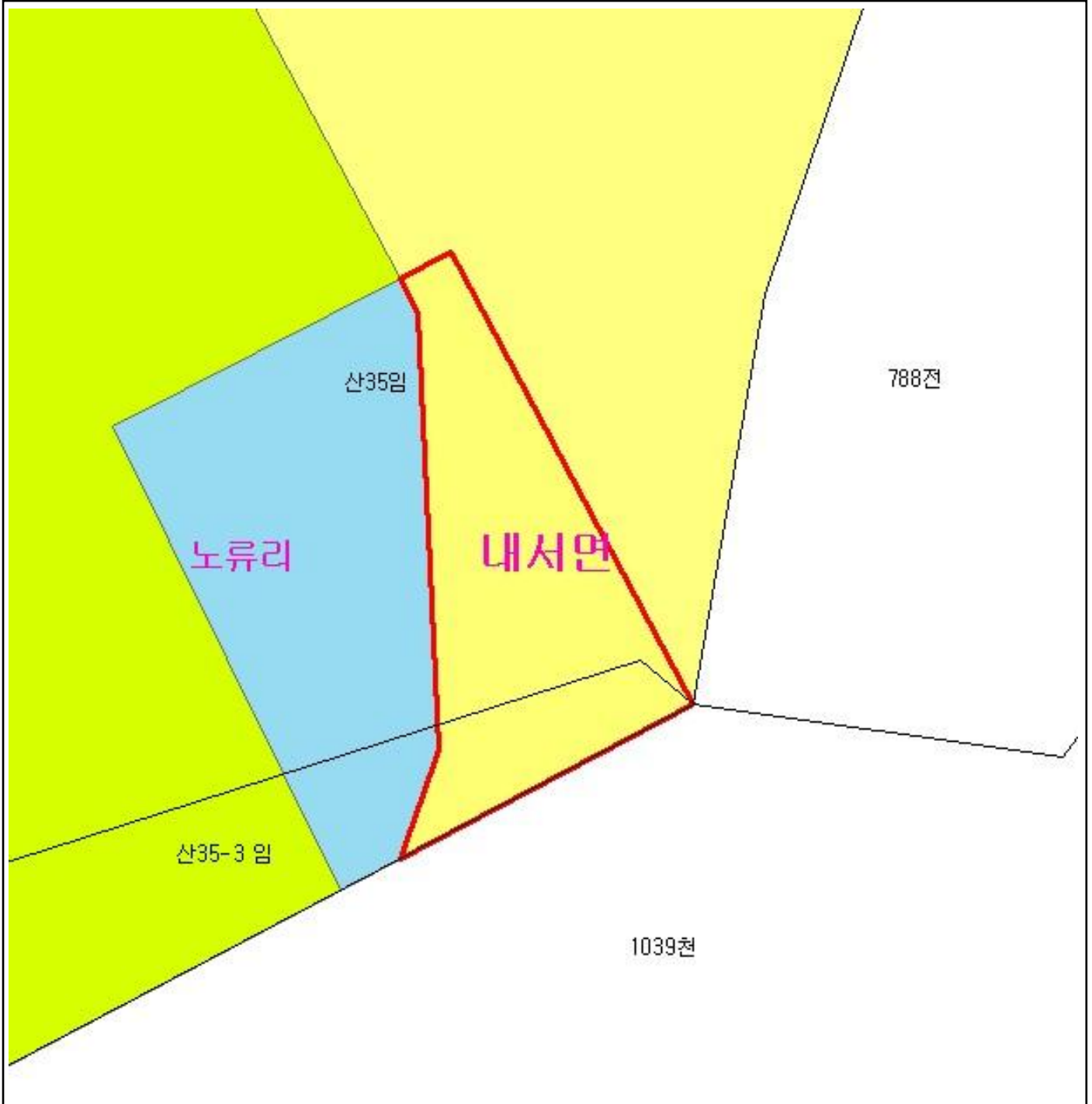


산지정보시스템(<http://www.forestland.go.kr>)
 산림청(<http://www.forest.go.kr>)

산 지구 분 도

(보전산지 해제 [공익용 ▶ 준보전])

NJ52-14-16-052



범 례

| | | | |
|---|-------|---|------|
|  | 공익용산지 |  | 지적선 |
|  | 임업용산지 |  | 행정경계 |
|  | 준보전산지 |  | 대상지역 |

지정권자 : 산림청장

고시일자 : 2013년 04월 29일

고시번호 : 산림청고시제2013-28호

비고 :

1. 측량의 기준 : 한국측지계
2. 투영법 : 횡단 메르카토르도법(타원체는 베셀타원체)
3. 높이의 기준 : 인천만의 평균해면
4. 본 지도는 지적이 표시된 수치지형도 또는 지적선을 기준으로 작성하였음
5. 본 지도는 산림청장의 사전승인없이 복제, 국외반출, 임의개재, 편집을 할 수 없으며, 위반 시 관련법에 따라 처벌 받을 수 있음
6. 본 지도에 의하여 측량할 수 없음

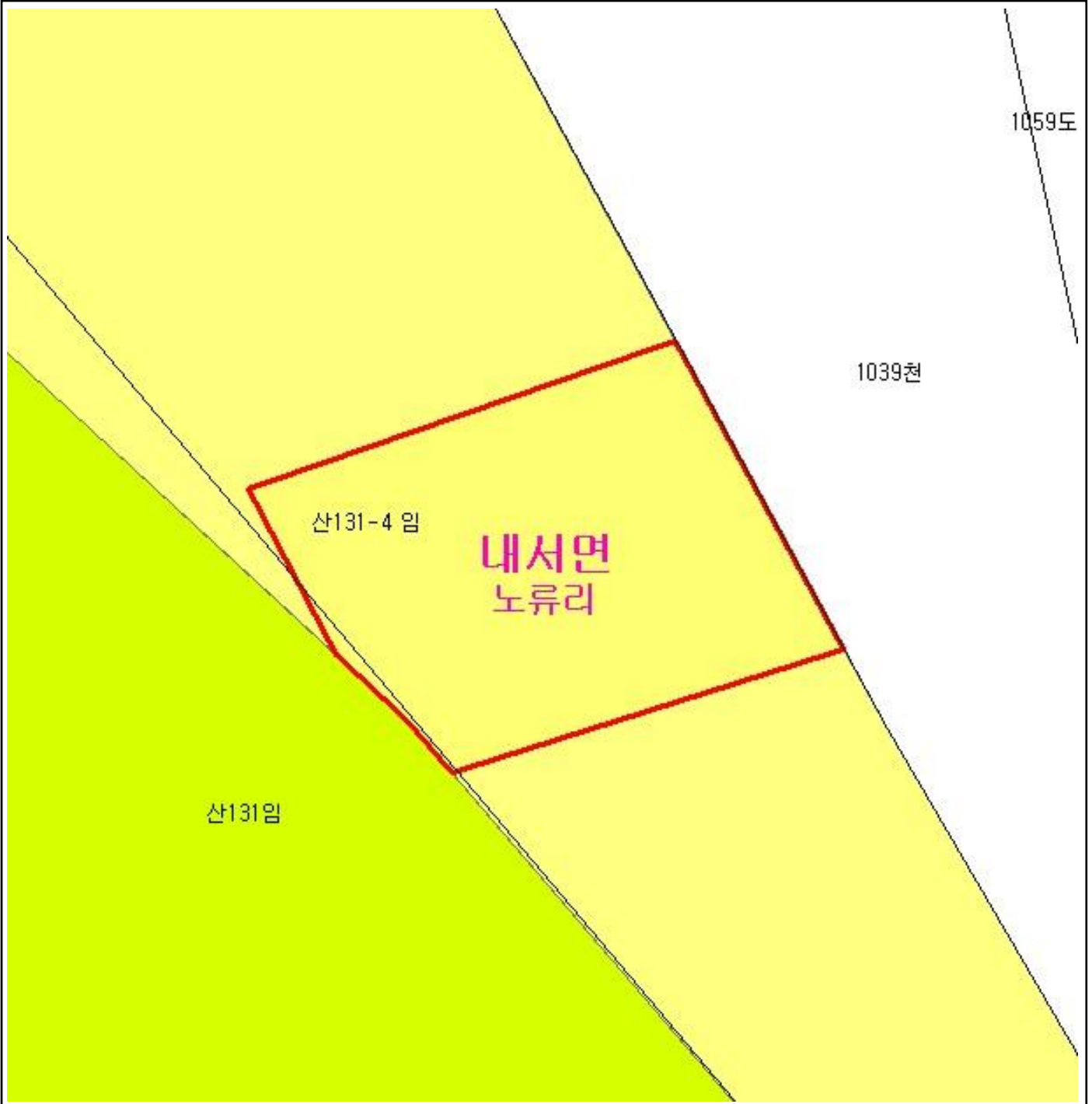


산지정보시스템(<http://www.forestland.go.kr>)
산림청(<http://www.forest.go.kr>)

산 지구 분 도

(보전산지 해제 [공익용 ▶ 준보전])

NJ52-14-16-052



범 례

| | | | |
|---|-------|---|------|
|  | 공익용산지 |  | 지적선 |
|  | 임업용산지 |  | 행정경계 |
|  | 준보전산지 |  | 대상지역 |

지정권자 : 산림청장
 고시일자 : 2013년 04월 29일
 고시번호 : 산림청고시제2013-28호

- 비고 :
1. 측량의 기준 : 한국측지계
 2. 투영법 : 횡단 메르카토르도법(타원체는 베셀타원체)
 3. 높이의 기준 : 인천만의 평균해면
 4. 본 지도는 지적이 표시된 수치지형도 또는 지적선을 기준으로 작성하였음
 5. 본 지도는 산림청장의 사전승인없이 복제, 국외반출, 임의개재, 편집을 할 수 없으며, 위반 시 관련법에 따라 처벌 받을 수 있음
 6. 본 지도에 의하여 측량할 수 없음



산지정보시스템(<http://www.forestland.go.kr>)
 산림청(<http://www.forest.go.kr>)

산 지구 분 도

(보전산지 해제 [공익용 ▶ 준보전])

NJ52-14-16-081

369-4 유



상판리

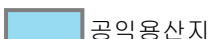



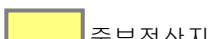

모동면

산25-1임

372-3도

372-2답

범 례

| | | | |
|---|-------|---|------|
|  | 공익용산지 |  | 지적선 |
|  | 임업용산지 |  | 행정경계 |
|  | 준보전산지 |  | 대상지역 |

지정권자 : 산림청장

고시일자 : 2013년 04월 29일

고시번호 : 산림청고시제2013-28호

비고 :

1. 측량의 기준 : 한국측지계
2. 투영법 : 횡단 메르카토르도법(타원체는 베셀타원체)
3. 높이의 기준 : 인천만의 평균해면
4. 본 지도는 지적이 표시된 수치지형도 또는 지적선을 기준으로 작성하였음
5. 본 지도는 산림청장의 사전승인없이 복제, 국외반출, 임의개재, 편집을 할 수 없으며, 위반 시 관련법에 따라 처벌 받을 수 있음
6. 본 지도에 의하여 측량할 수 없음

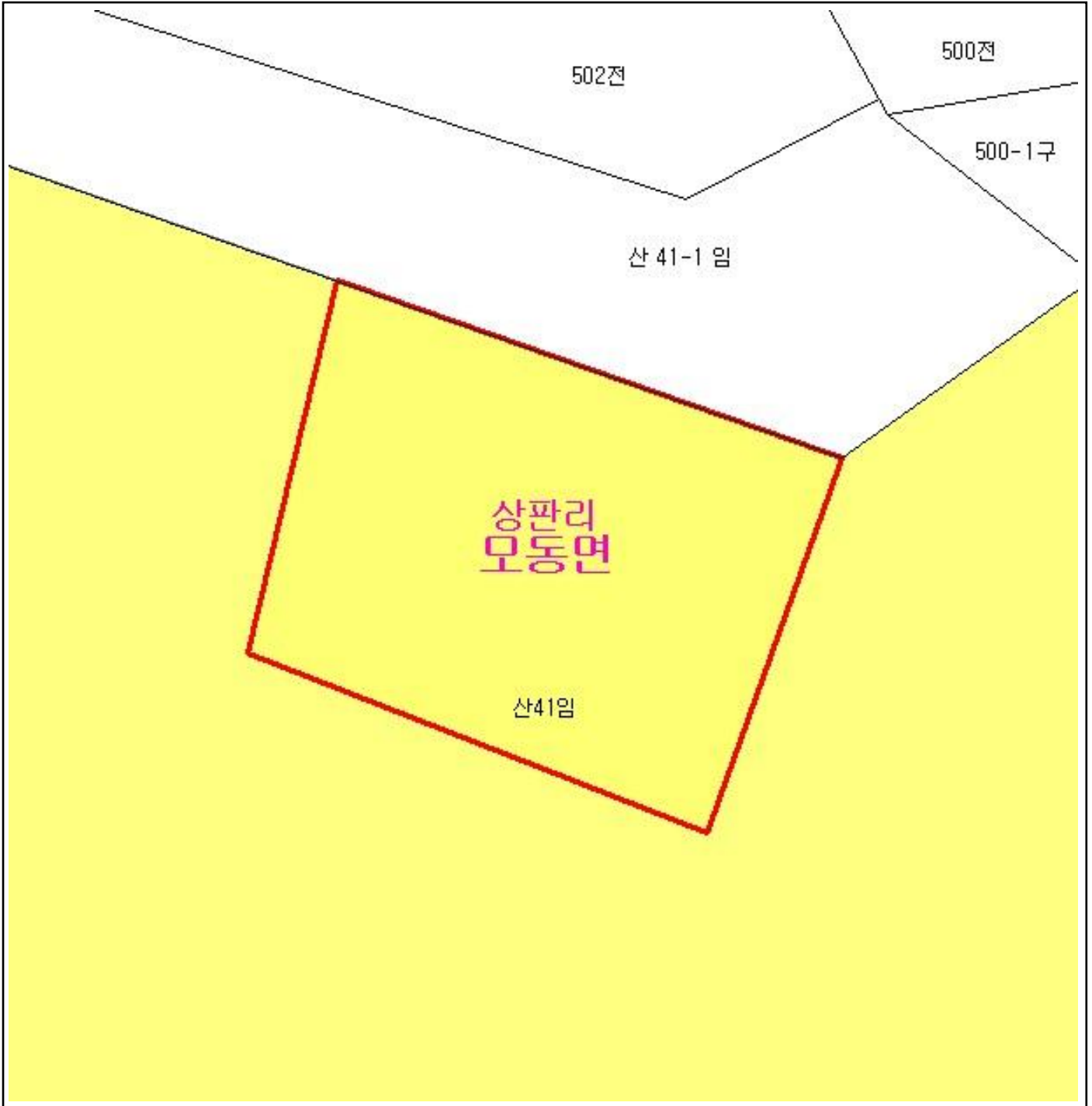








산지정보시스템(<http://www.forestland.go.kr>)
산림청(<http://www.forest.go.kr>)

산 지구 분 도

(보전산지 해제 [공익용 ▶ 준보전])

NJ52-14-15-090



| 범 례 | | | |
|---|-------|---|------|
|  | 공익용산지 |  | 지적선 |
|  | 임업용산지 |  | 행정경계 |
|  | 준보전산지 |  | 대상지역 |

지정권자 : 산림청장
 고시일자 : 2013년 04월 29일
 고시번호 : 산림청고시제2013-28호

- 비고 :
1. 측량의 기준 : 한국측지계
 2. 투영법 : 횡단 메르카토르도법(타원체는 베셀타원체)
 3. 높이의 기준 : 인천만의 평균해면
 4. 본 지도는 지적이 표시된 수치지형도 또는 지적선을 기준으로 작성하였음
 5. 본 지도는 산림청장의 사전승인없이 복제, 국외반출, 임의개재, 편집을 할 수 없으며, 위반 시 관련법에 따라 처벌 받을 수 있음
 6. 본 지도에 의하여 측량할 수 없음

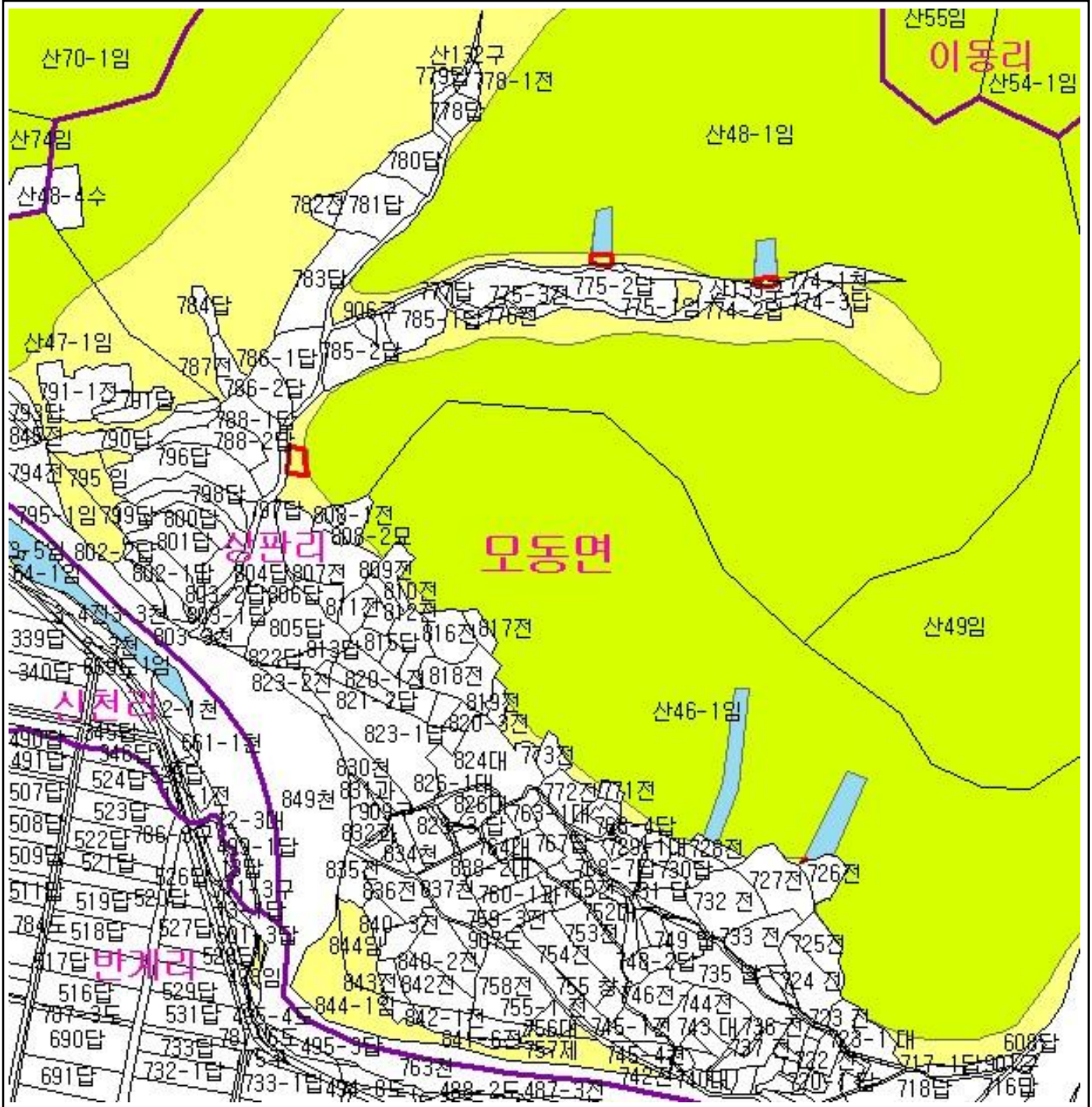


산지정보시스템(<http://www.forestland.go.kr>)
 산림청(<http://www.forest.go.kr>)

산 지구 분 도

(보전산지 해제 [공익용 ▶ 준보전])

NJ52-14-15-090



| 범 례 | |
|---|-------|
|  | 공익용산지 |
|  | 임업용산지 |
|  | 준보전산지 |
|  | 지적선 |
|  | 행정경계 |
|  | 대상지역 |

지정권자 : 산림청장
 고시일자 : 2013년 04월 29일
 고시번호 : 산림청고시제2013-28호

- 비고 :
1. 축량의 기준 : 한국축지계
 2. 투영법 : 횡단 메르카토르도법(타원체는 베셀타원체)
 3. 높이의 기준 : 인천만의 평균해면
 4. 본 지도는 지적이 표시된 수치지형도 또는 지적선을 기준으로 작성하였음
 5. 본 지도는 산림청장의 사전승인없이 복제, 국외반출, 임의개재, 편집을 할 수 없으며, 위반 시 관련법에 따라 처벌 받을 수 있음
 6. 본 지도에 의하여 축량할 수 없음



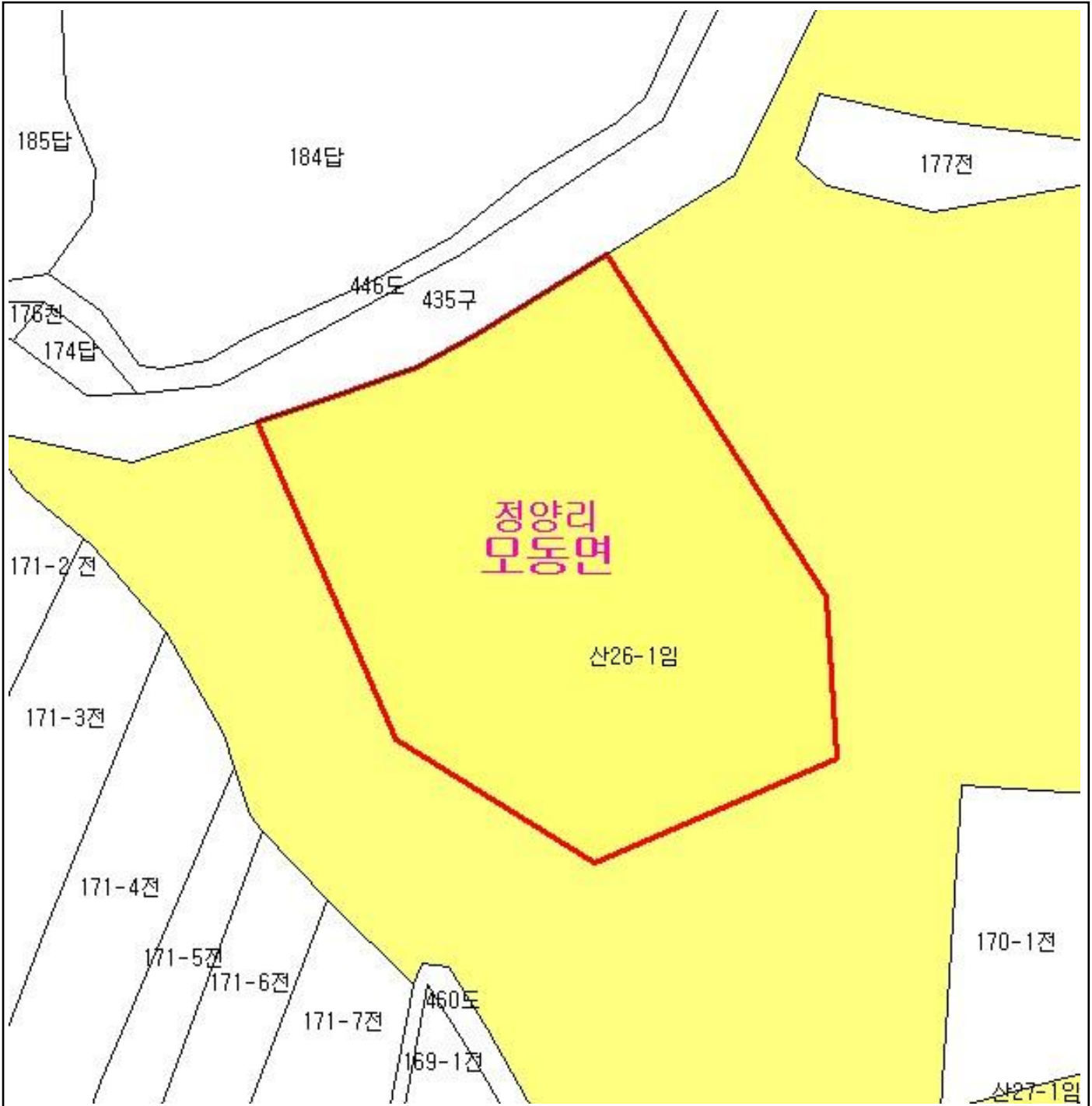
산림청
KOREA FOREST SERVICE

산지정보시스템(<http://www.forestland.go.kr>)
 산림청(<http://www.forest.go.kr>)

산 지구 분 도

(보전산지 해제 [공익용 ▶ 준보전])

NJ52-14-15-100



범 례

| | | | |
|---|-------|---|------|
|  | 공익용산지 |  | 지적선 |
|  | 임업용산지 |  | 행정경계 |
|  | 준보전산지 |  | 대상지역 |

지정권자 : 산림청장
 고시일자 : 2013년 04월 29일
 고시번호 : 산림청고시제2013-28호

- 비고 :
1. 측량의 기준 : 한국측지계
 2. 투영법 : 횡단 메르카토르도법(타원체는 베셀타원체)
 3. 높이의 기준 : 인천만의 평균해면
 4. 본 지도는 지적이 표시된 수치지형도 또는 지적선을 기준으로 작성하였음
 5. 본 지도는 산림청장의 사전승인없이 복제, 국외반출, 임의개재, 편집을 할 수 없으며, 위반 시 관련법에 따라 처벌 받을 수 있음
 6. 본 지도에 의하여 측량할 수 없음

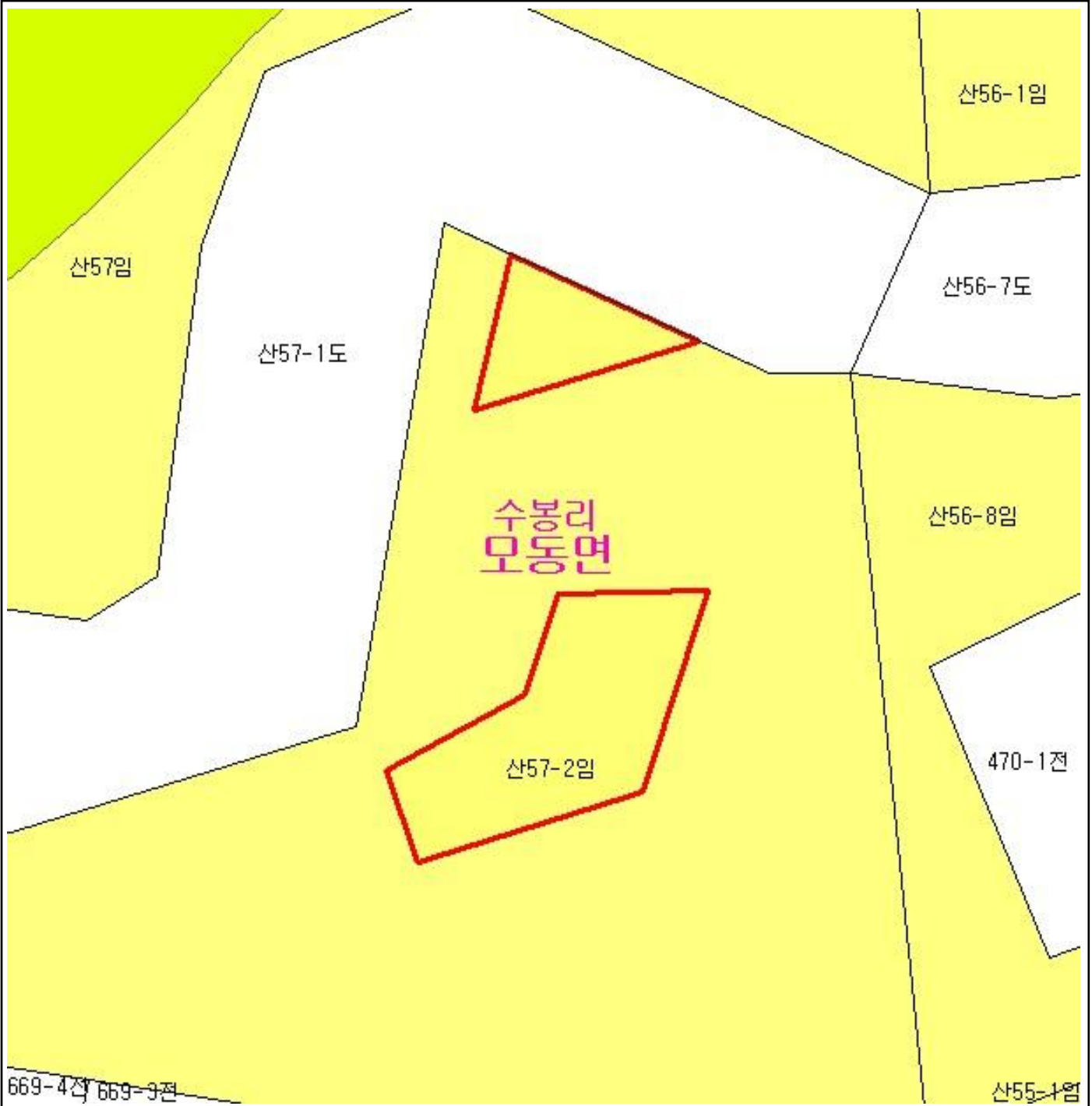








산지정보시스템(<http://www.forestland.go.kr>)
 산림청(<http://www.forest.go.kr>)

산 지구 분 도

(보전산지 해제 [공익용 ▶ 준보전])

NJ52-14-15-088



| 범 례 | | | |
|---|-------|---|------|
|  | 공익용산지 |  | 지적선 |
|  | 임업용산지 |  | 행정경계 |
|  | 준보전산지 |  | 대상지역 |

지정권자 : 산림청장
 고시일자 : 2013년 04월 29일
 고시번호 : 산림청고시제2013-28호

- 비고 :
1. 측량의 기준 : 한국측지계
 2. 투영법 : 횡단 메르카토르도법(타원체는 베셀타원체)
 3. 높이의 기준 : 인천만의 평균해면
 4. 본 지도는 지적이 표시된 수치지형도 또는 지적선을 기준으로 작성하였음
 5. 본 지도는 산림청장의 사전승인없이 복제, 국외반출, 임의개재, 편집을 할 수 없으며, 위반 시 관련법에 따라 처벌 받을 수 있음
 6. 본 지도에 의하여 측량할 수 없음

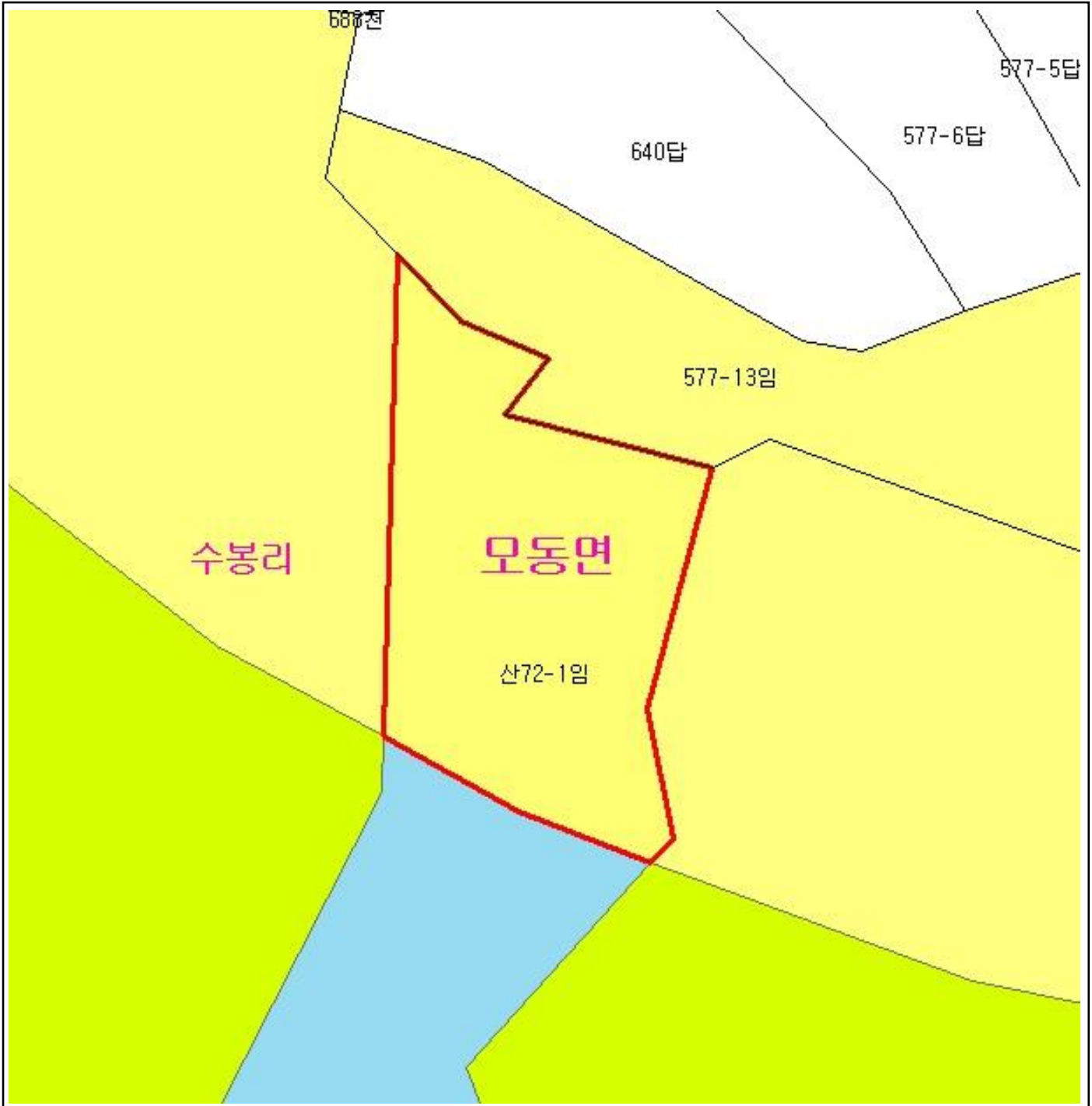


산지정보시스템(<http://www.forestland.go.kr>)
 산림청(<http://www.forest.go.kr>)

산 지구 분 도

(보전산지 해제 [공익용 ▶ 준보전])

NJ52-14-15-088



범 례

| | | | |
|---|-------|---|------|
|  | 공익용산지 |  | 지적선 |
|  | 임업용산지 |  | 행정경계 |
|  | 준보전산지 |  | 대상지역 |

지정권자 : 산림청장
 고시일자 : 2013년 04월 29일
 고시번호 : 산림청고시제2013-28호

- 비고 :
1. 측량의 기준 : 한국측지계
 2. 투영법 : 횡단 메르카토르도법(타원체는 베셀타원체)
 3. 높이의 기준 : 인천만의 평균해면
 4. 본 지도는 지적이 표시된 수치지형도 또는 지적선을 기준으로 작성하였음
 5. 본 지도는 산림청장의 사전승인없이 복제, 국외반출, 임의개재, 편집을 할 수 없으며, 위반 시 관련법에 따라 처벌 받을 수 있음
 6. 본 지도에 의하여 측량할 수 없음

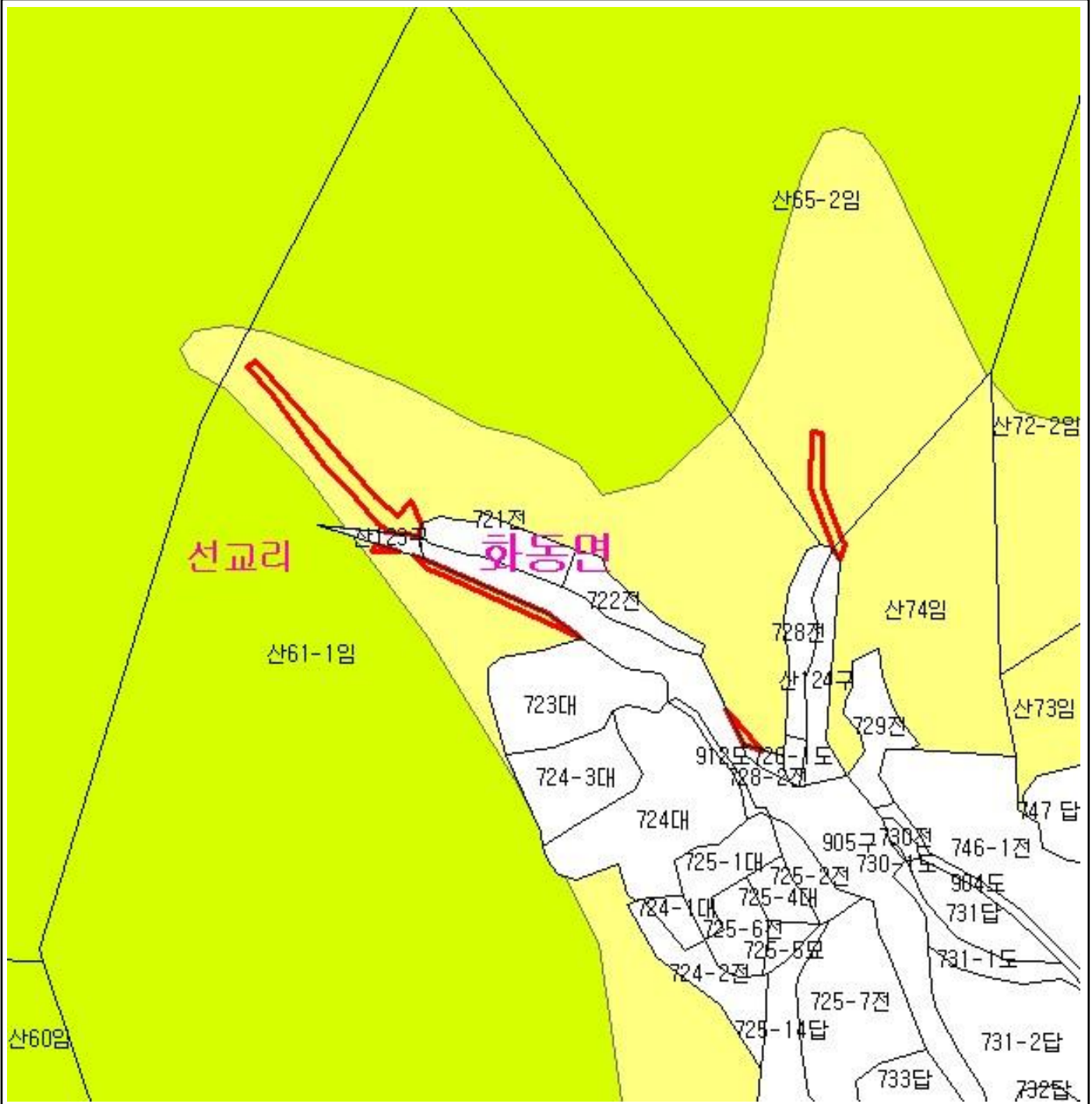


산지정보시스템(<http://www.forestland.go.kr>)
 산림청(<http://www.forest.go.kr>)

산 지 구 분 도

(보전산지 해제 [공익용 ▶ 준보전])

NJ52-14-15-039



범례

| | | | |
|---|-------|---|------|
|  | 공익용산지 |  | 지적선 |
|  | 임업용산지 |  | 행정경계 |
|  | 준보전산지 |  | 대상지역 |

지정권자 : 산림청장
고시일자 : 2013년 04월 29일
고시번호 : 산림청고시제2013-28호

- 비고 :
1. 측량의 기준 : 한국측지계
 2. 투영법 : 횡단 메르카토르도법(타원체는 베셀타원체)
 3. 높이의 기준 : 인천만의 평균해면
 4. 본 지도는 지적이 표시된 수치지형도 또는 지적선을 기준으로 작성하였음
 5. 본 지도는 산림청장의 사전승인없이 복제, 국외반출, 임의개재, 편집을 할 수 없으며, 위반 시 관련법에 따라 처벌 받을 수 있음
 6. 본 지도에 의하여 측량할 수 없음

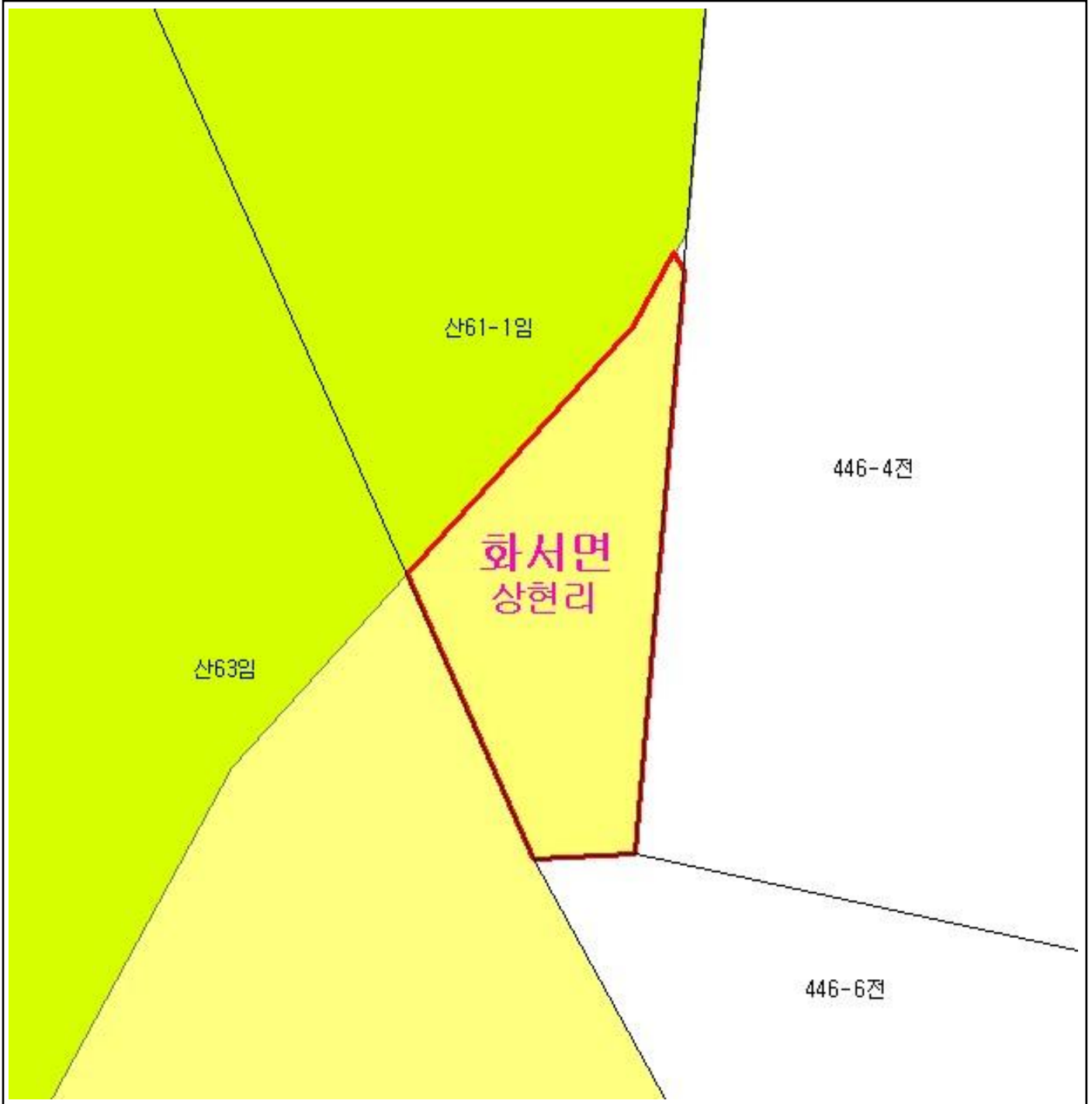


산지정보시스템(<http://www.forestland.go.kr>)
산림청(<http://www.forest.go.kr>)

산 지구 분 도

(보전산지 해제 [공익용 ▶ 준보전])

NJ52-14-15-029



| 범 례 | | | |
|---|-------|---|------|
|  | 공익용산지 |  | 지적선 |
|  | 임업용산지 |  | 행정경계 |
|  | 준보전산지 |  | 대상지역 |

지정권자 : 산림청장
 고시일자 : 2013년 04월 29일
 고시번호 : 산림청고시제2013-28호

- 비고 :
1. 측량의 기준 : 한국측지계
 2. 투영법 : 횡단 메르카토르도법(타원체는 베셀타원체)
 3. 높이의 기준 : 인천만의 평균해면
 4. 본 지도는 지적이 표시된 수치지형도 또는 지적선을 기준으로 작성하였음
 5. 본 지도는 산림청장의 사전승인없이 복제, 국외반출, 임의개재, 편집을 할 수 없으며, 위반 시 관련법에 따라 처벌 받을 수 있음
 6. 본 지도에 의하여 측량할 수 없음

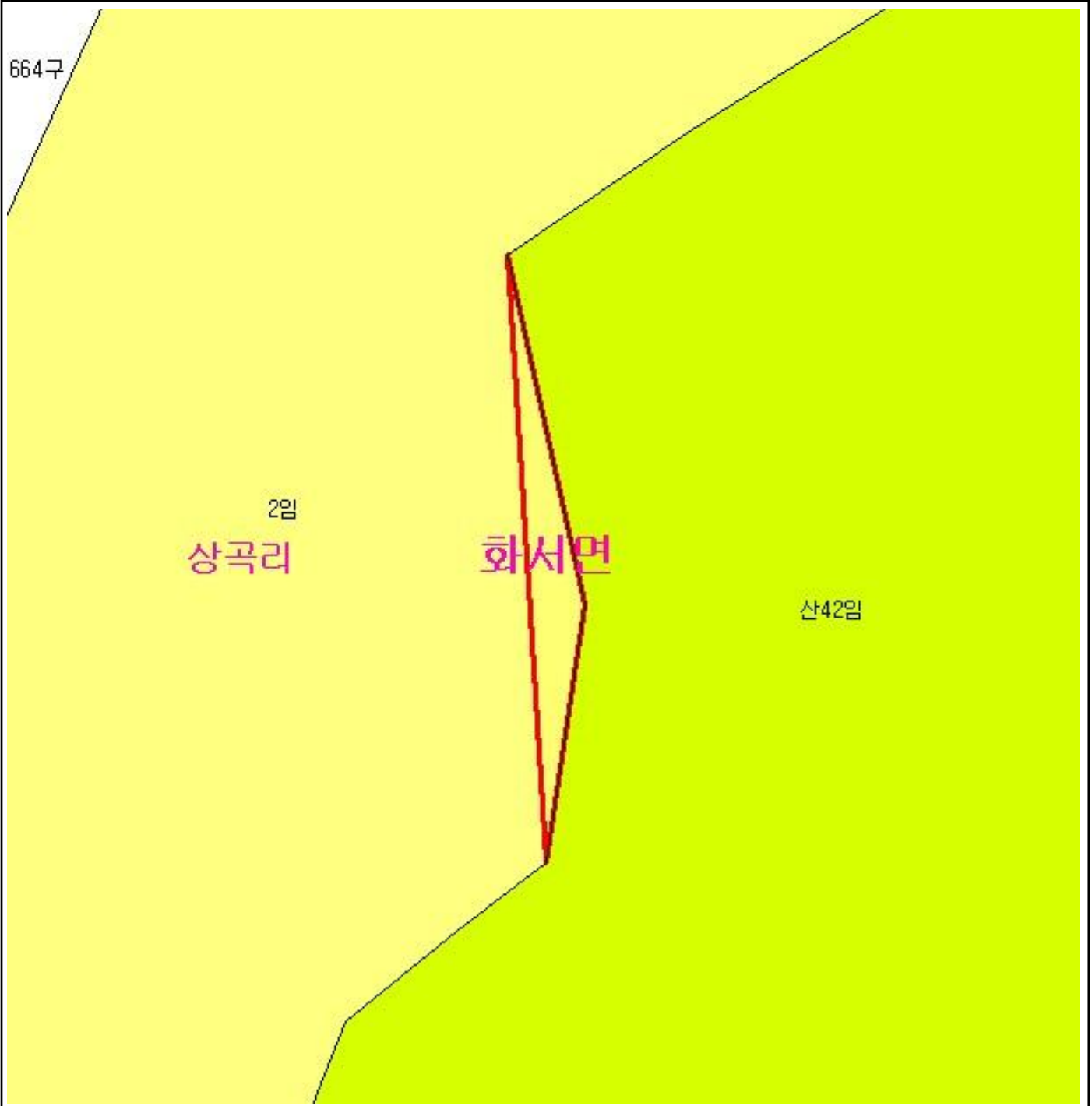


산지정보시스템(<http://www.forestland.go.kr>)
 산림청(<http://www.forest.go.kr>)

산 지구 분 도

(보전산지 해제 [공익용 ▶ 준보전])

NJ52-14-16-011



범 례

| | | | |
|---|-------|---|------|
|  | 공익용산지 |  | 지적선 |
|  | 임업용산지 |  | 행정경계 |
|  | 준보전산지 |  | 대상지역 |

지정권자 : 산림청장

고시일자 : 2013년 04월 29일

고시번호 : 산림청고시제2013-28호

비고 :

1. 측량의 기준 : 한국측지계
2. 투영법 : 횡단 메르카토르도법(타원체는 베셀타원체)
3. 높이의 기준 : 인천만의 평균해면
4. 본 지도는 지적이 표시된 수치지형도 또는 지적선을 기준으로 작성하였음
5. 본 지도는 산림청장의 사전승인없이 복제, 국외반출, 임의개재, 편집을 할 수 없으며, 위반 시 관련법에 따라 처벌 받을 수 있음
6. 본 지도에 의하여 측량할 수 없음

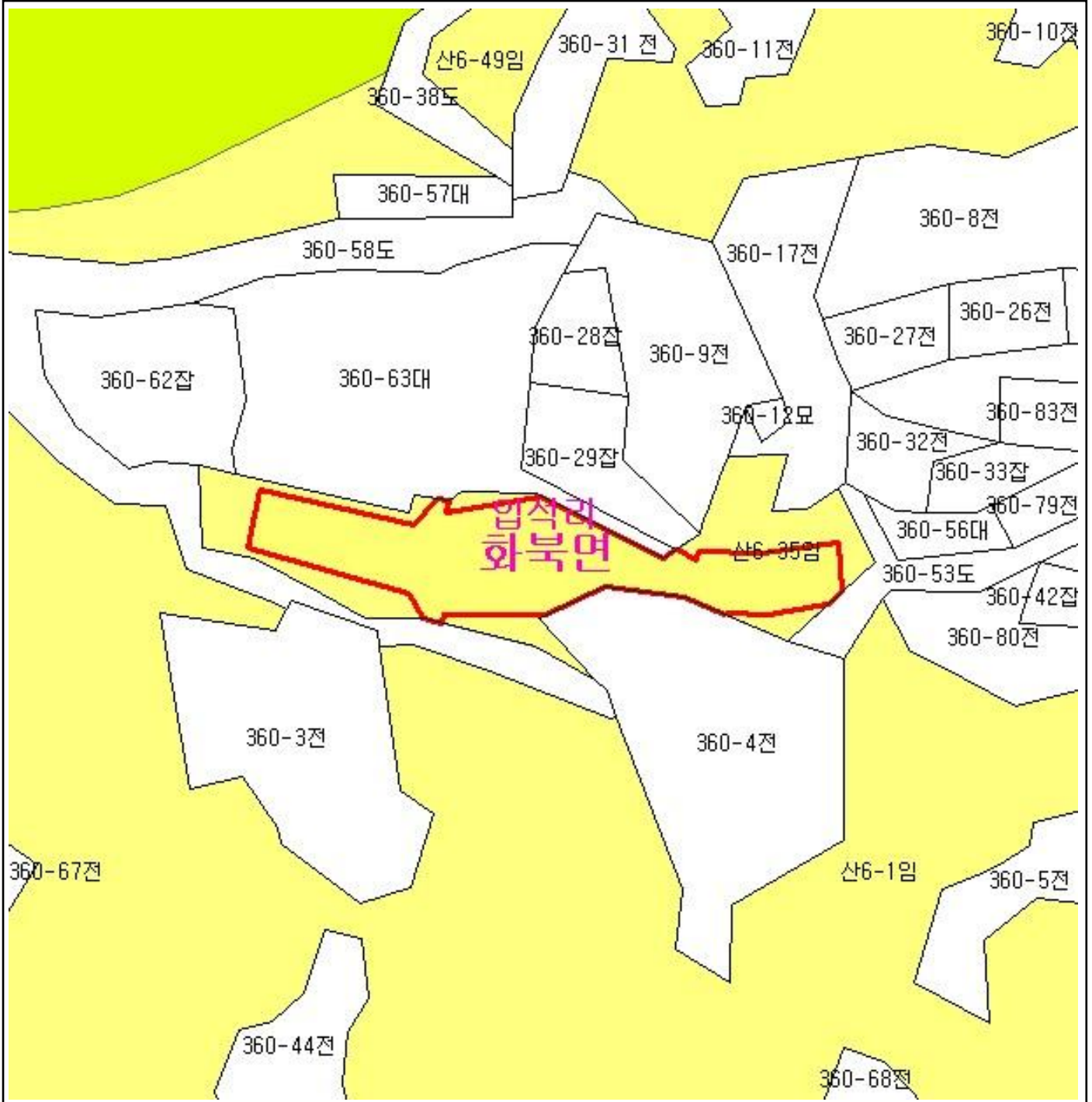


산지정보시스템(<http://www.forestland.go.kr>)
산림청(<http://www.forest.go.kr>)







산 지 구 분 도

(보전산지 해제 [공익용 ▶ 준보전])

NJ52-14-8-067



범 례

| | | | |
|---|-------|---|------|
|  | 공익용산지 |  | 지적선 |
|  | 임업용산지 |  | 행정경계 |
|  | 준보전산지 |  | 대상지역 |

지정권자 : 산림청장
 고시일자 : 2013년 04월 29일
 고시번호 : 산림청고시제2013-28호

- 비고 :
1. 측량의 기준 : 한국측지계
 2. 투영법 : 횡단 메르카토르도법(타원체는 베셀타원체)
 3. 높이의 기준 : 인천만의 평균해면
 4. 본 지도는 지적이 표시된 수치지형도 또는 지적선을 기준으로 작성하였음
 5. 본 지도는 산림청장의 사전승인없이 복제, 국외반출, 임의개재, 편집을 할 수 없으며, 위반 시 관련법에 따라 처벌 받을 수 있음
 6. 본 지도에 의하여 측량할 수 없음

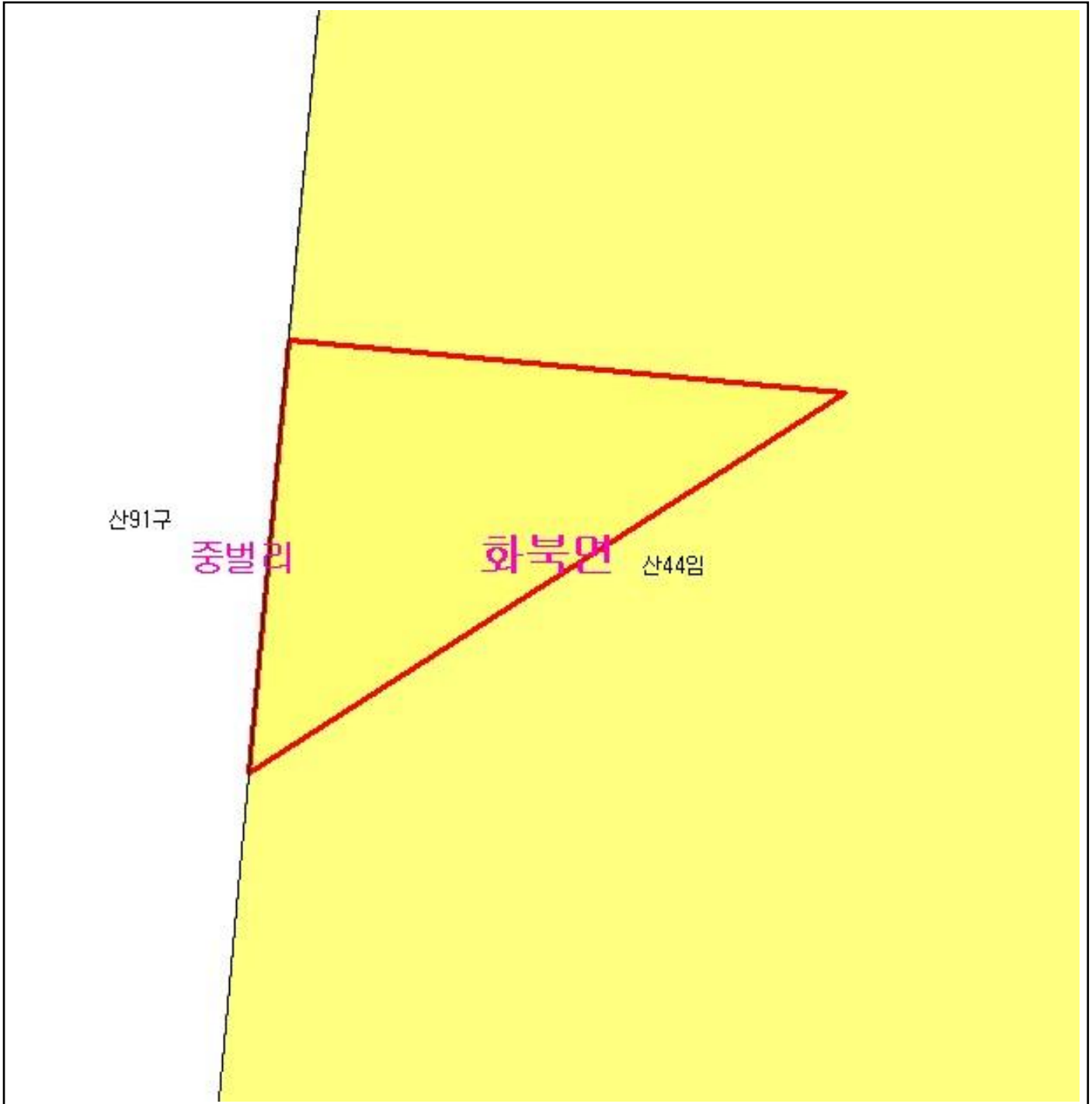


산지정보시스템(<http://www.forestland.go.kr>)
 산림청(<http://www.forest.go.kr>)

산 지구 분 도

(보전산지 해제 [공익용 ▶ 준보전])

NJ52-14-8-064









산91구

중벌리

화북면

산44임

범 례

| | | | |
|---|-------|---|------|
|  | 공익용산지 |  | 지적선 |
|  | 임업용산지 |  | 행정경계 |
|  | 준보전산지 |  | 대상지역 |

지정권자 : 산림청장

고시일자 : 2013년 04월 29일

고시번호 : 산림청고시제2013-28호

비고 :

1. 측량의 기준 : 한국측지계
2. 투영법 : 횡단 메르카토르도법(타원체는 베셀타원체)
3. 높이의 기준 : 인천만의 평균해면
4. 본 지도는 지적이 표시된 수치지형도 또는 지적선을 기준으로 작성하였음
5. 본 지도는 산림청장의 사전승인없이 복제, 국외반출, 임의개재, 편집을 할 수 없으며, 위반 시 관련법에 따라 처벌 받을 수 있음
6. 본 지도에 의하여 측량할 수 없음

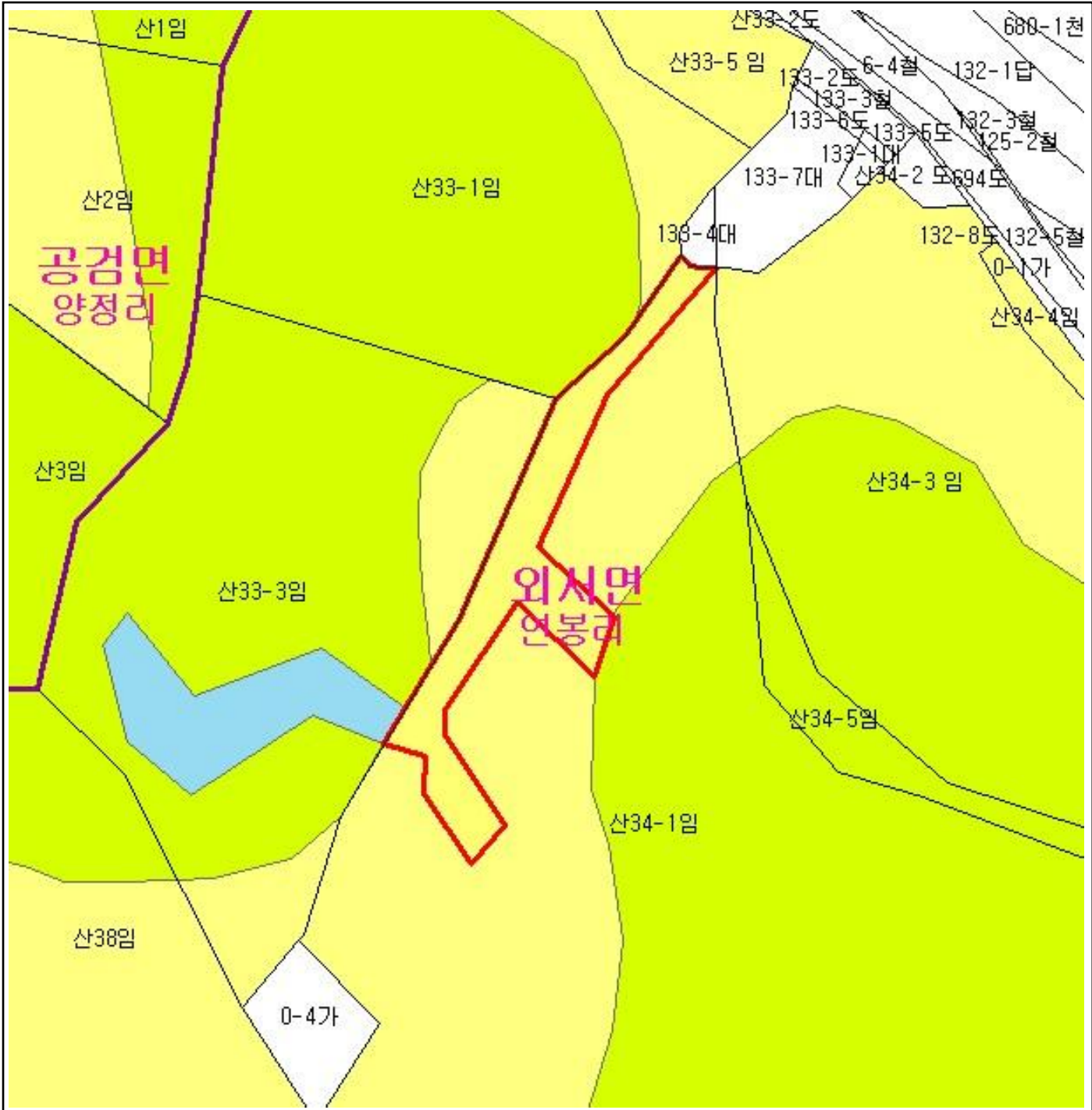


산지정보시스템(<http://www.forestland.go.kr>)
산림청(<http://www.forest.go.kr>)







산 지구 분 도

(보전산지 해제 [공익용 ▶ 준보전])

NJ52-14-9-097



범 례

| | | | |
|---|-------|---|------|
|  | 공익용산지 |  | 지적선 |
|  | 임업용산지 |  | 행정경계 |
|  | 준보전산지 |  | 대상지역 |

지정권자 : 산림청장
 고시일자 : 2013년 04월 29일
 고시번호 : 산림청고시제2013-28호

- 비고 :
1. 측량의 기준 : 한국측지계
 2. 투영법 : 횡단 메르카토르도법(타원체는 베셀타원체)
 3. 높이의 기준 : 인천만의 평균해면
 4. 본 지도는 지적이 표시된 수치지형도 또는 지적선을 기준으로 작성하였음
 5. 본 지도는 산림청장의 사전승인없이 복제, 국외반출, 임의개재, 편집을 할 수 없으며, 위반 시 관련법에 따라 처벌 받을 수 있음
 6. 본 지도에 의하여 측량할 수 없음

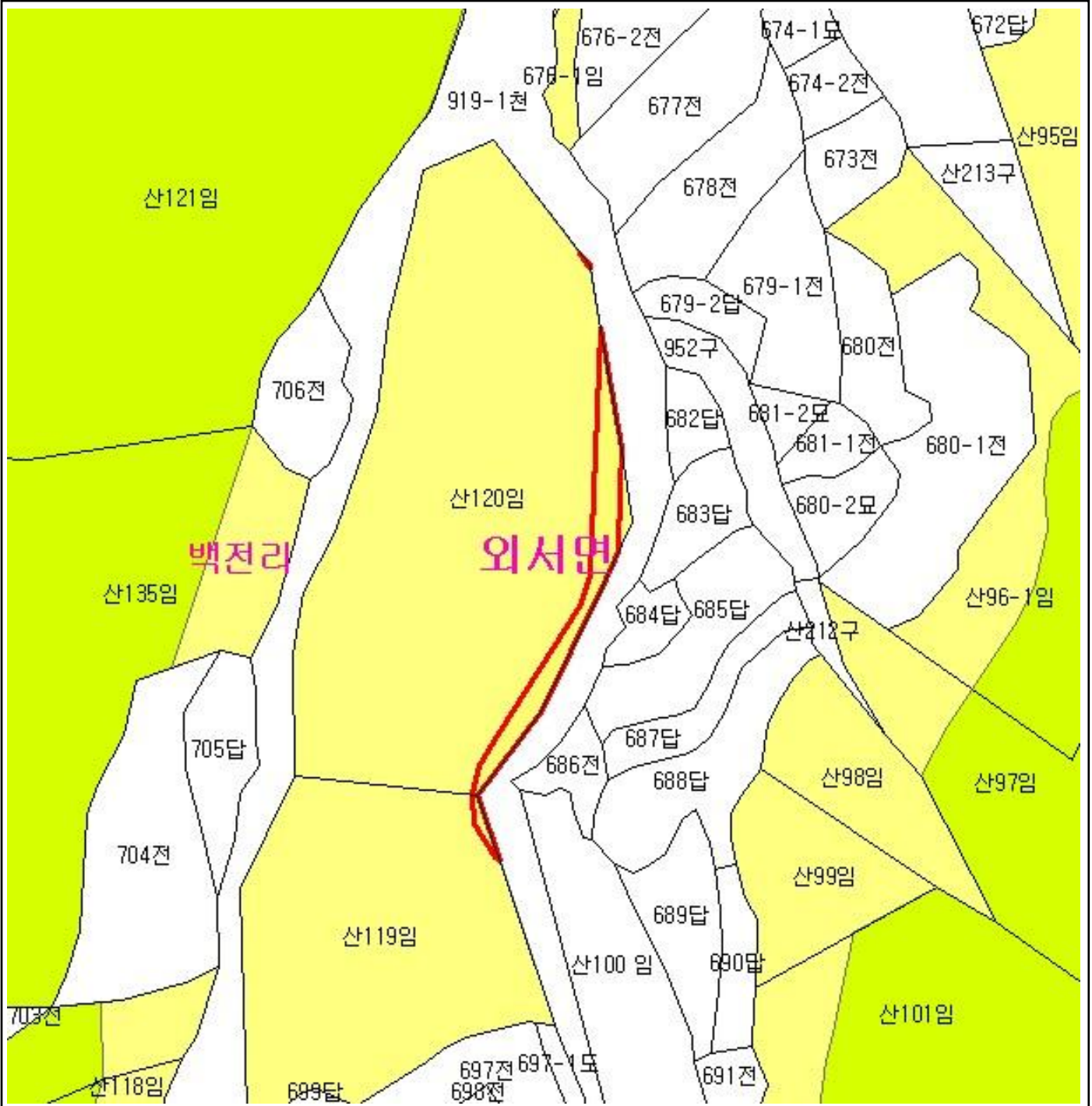








산지정보시스템(<http://www.forestland.go.kr>)
 산림청(<http://www.forest.go.kr>)

산 지구 분 도

(보전산지 해제 [공익용 ▶ 준보전])

NJ52-14-16-014



| 범 례 | | | |
|---|-------|---|------|
|  | 공익용산지 |  | 지적선 |
|  | 임업용산지 |  | 행정경계 |
|  | 준보전산지 |  | 대상지역 |

지정권자 : 산림청장
 고시일자 : 2013년 04월 29일
 고시번호 : 산림청고시제2013-28호

- 비고 :
1. 측량의 기준 : 한국측지계
 2. 투영법 : 횡단 메르카토르도법(타원체는 베셀타원체)
 3. 높이의 기준 : 인천만의 평균해면
 4. 본 지도는 지적이 표시된 수치지형도 또는 지적선을 기준으로 작성하였음
 5. 본 지도는 산림청장의 사전승인없이 복제, 국외반출, 임의개재, 편집을 할 수 없으며, 위반 시 관련법에 따라 처벌 받을 수 있음
 6. 본 지도에 의하여 측량할 수 없음

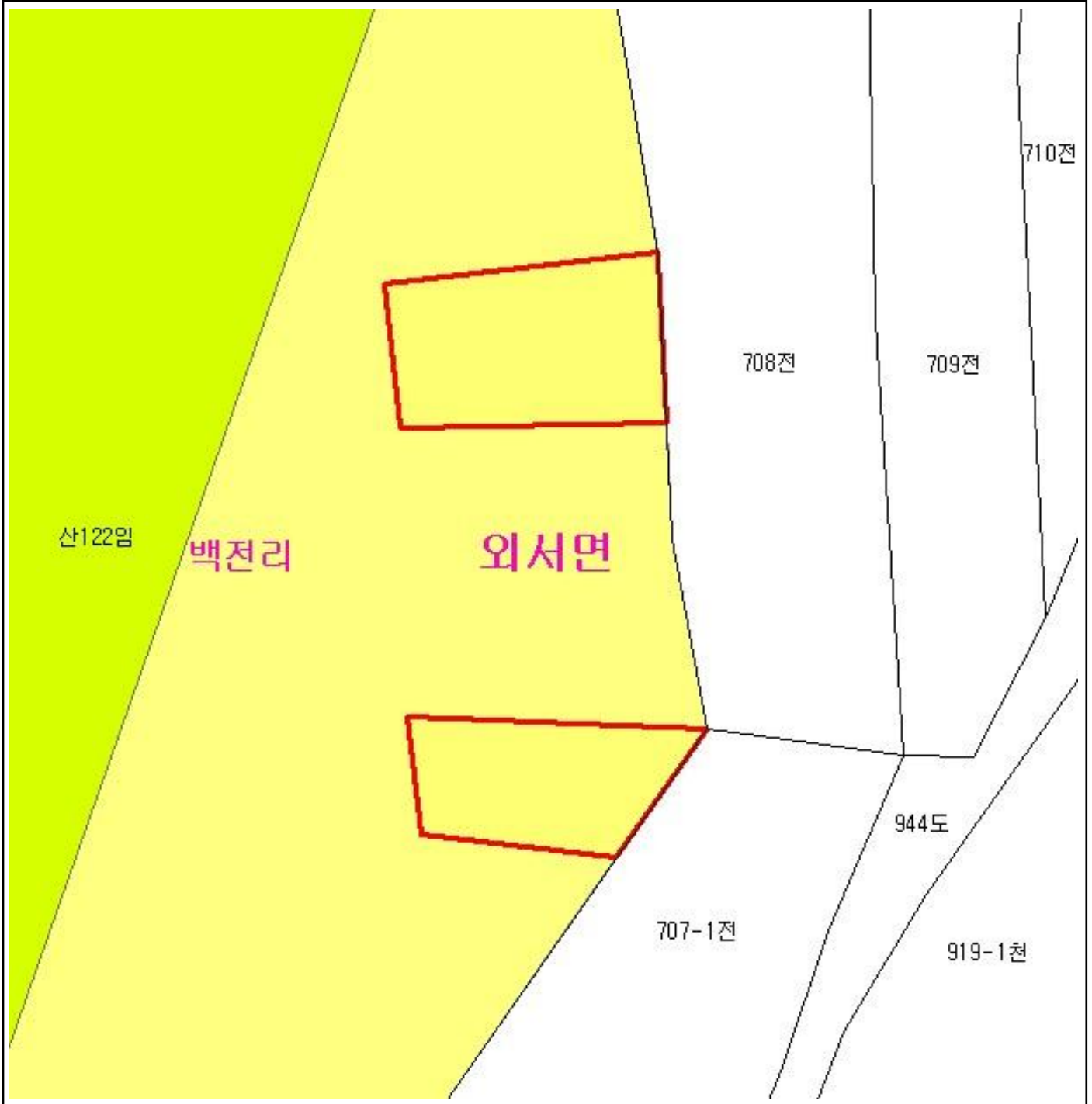








산지정보시스템(<http://www.forestland.go.kr>)
 산림청(<http://www.forest.go.kr>)

산 지구 분 도

(보전산지 해제 [공익용 ▶ 준보전])

NJ52-14-16-014



| 범 례 | | | |
|---|-------|---|------|
|  | 공익용산지 |  | 지적선 |
|  | 임업용산지 |  | 행정경계 |
|  | 준보전산지 |  | 대상지역 |

지정권자 : 산림청장
 고시일자 : 2013년 04월 29일
 고시번호 : 산림청고시제2013-28호

- 비고 :
1. 측량의 기준 : 한국측지계
 2. 투영법 : 횡단 메르카토르도법(타원체는 베셀타원체)
 3. 높이의 기준 : 인천만의 평균해면
 4. 본 지도는 지적이 표시된 수치지형도 또는 지적선을 기준으로 작성하였음
 5. 본 지도는 산림청장의 사전승인없이 복제, 국외반출, 임의개재, 편집을 할 수 없으며, 위반 시 관련법에 따라 처벌 받을 수 있음
 6. 본 지도에 의하여 측량할 수 없음

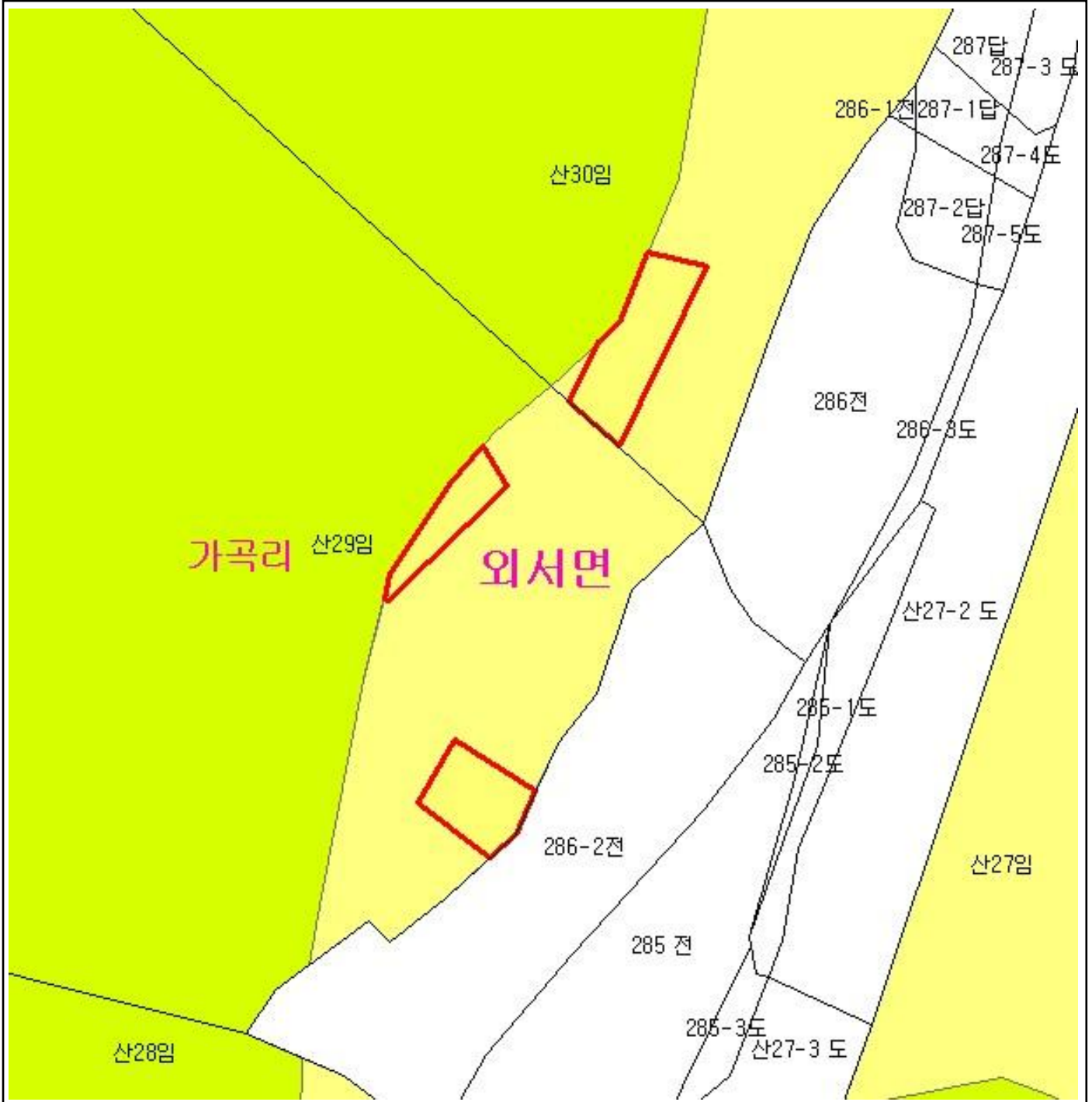


산지정보시스템(<http://www.forestland.go.kr>)
 산림청(<http://www.forest.go.kr>)







산 지구 분 도

(보전산지 해제 [공익용 ▶ 준보전])

NJ52-14-16-014



범 례

| | | | |
|---|-------|---|------|
|  | 공익용산지 |  | 지적선 |
|  | 임업용산지 |  | 행정경계 |
|  | 준보전산지 |  | 대상지역 |

지정권자 : 산림청장
 고시일자 : 2013년 04월 29일
 고시번호 : 산림청고시제2013-28호

- 비고 :
1. 측량의 기준 : 한국측지계
 2. 투영법 : 횡단 메르카토르도법(타원체는 베셀타원체)
 3. 높이의 기준 : 인천만의 평균해면
 4. 본 지도는 지적이 표시된 수치지형도 또는 지적선을 기준으로 작성하였음
 5. 본 지도는 산림청장의 사전승인없이 복제, 국외반출, 임의개제, 편집을 할 수 없으며, 위반 시 관련법에 따라 처벌 받을 수 있음
 6. 본 지도에 의하여 측량할 수 없음



산지정보시스템(<http://www.forestland.go.kr>)
 산림청(<http://www.forest.go.kr>)

산 지구 분도

(보전산지 해제 [공익용 ▶ 준보전])

NJ52-14-16-015



| 범례 | | | |
|---|-------|---|------|
|  | 공익용산지 |  | 지적선 |
|  | 임업용산지 |  | 행정경계 |
|  | 준보전산지 |  | 대상지역 |

지정권자 : 산림청장
 고시일자 : 2013년 04월 29일
 고시번호 : 산림청고시제2013-28호

- 비고 :
1. 측량의 기준 : 한국측지계
 2. 투영법 : 횡단 메르카토르도법(타원체는 베셀타원체)
 3. 높이의 기준 : 인천만의 평균해면
 4. 본 지도는 지적이 표시된 수치지형도 또는 지적선을 기준으로 작성하였음
 5. 본 지도는 산림청장의 사전승인없이 복제, 국외반출, 임의개재, 편집을 할 수 없으며, 위반 시 관련법에 따라 처벌 받을 수 있음
 6. 본 지도에 의하여 측량할 수 없음



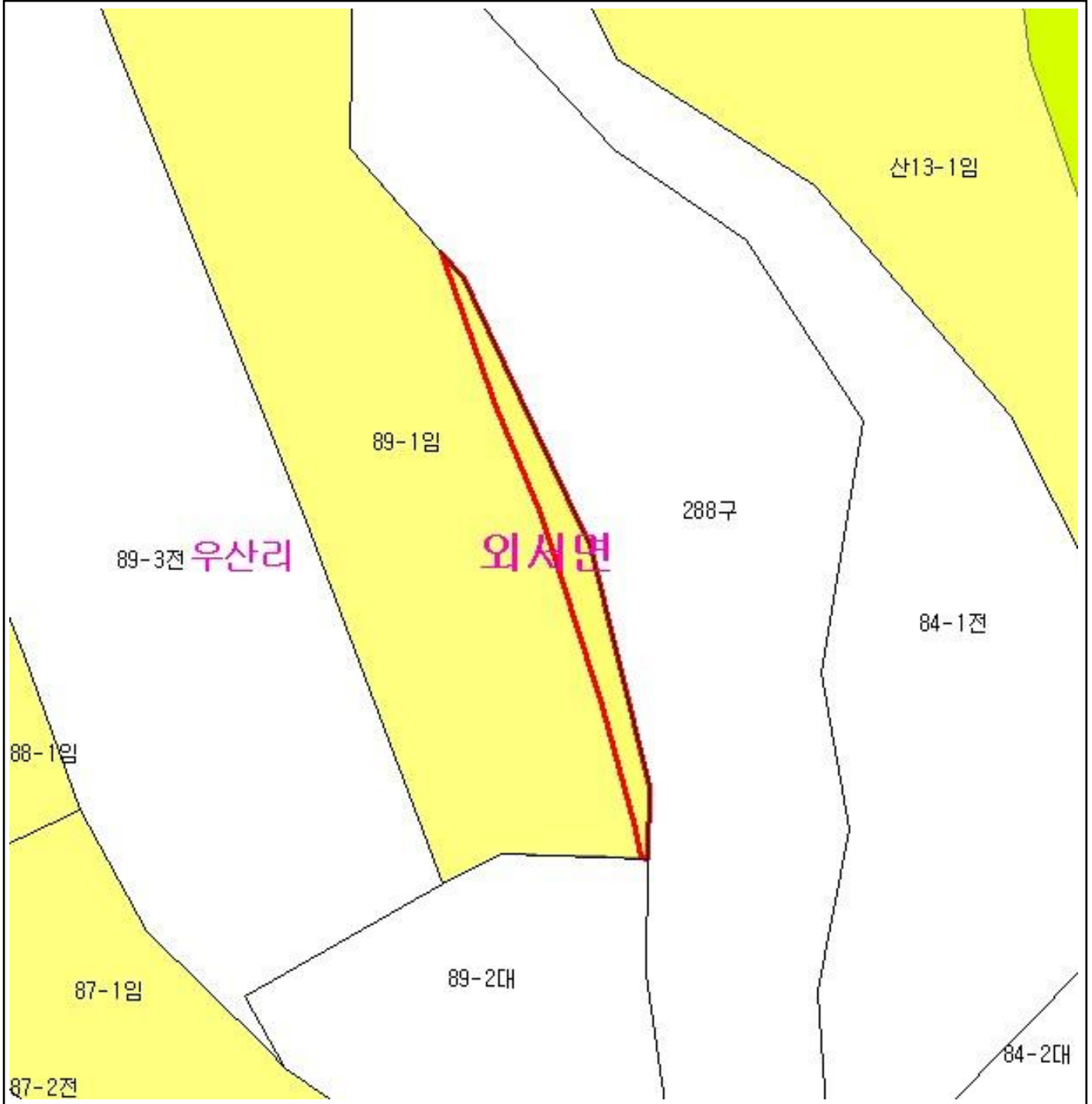
산림청
KOREA FOREST SERVICE

산지정보시스템(<http://www.forestland.go.kr>)
 산림청(<http://www.forest.go.kr>)







산 지구 분 도

(보전산지 해제 [공익용 ▶ 준보전])

NJ52-14-16-004



범 례

| | | | |
|---|-------|---|------|
|  | 공익용산지 |  | 지적선 |
|  | 임업용산지 |  | 행정경계 |
|  | 준보전산지 |  | 대상지역 |

지정권자 : 산림청장
 고시일자 : 2013년 04월 29일
 고시번호 : 산림청고시제2013-28호

- 비고 :
1. 측량의 기준 : 한국측지계
 2. 투영법 : 횡단 메르카토르도법(타원체는 베셀타원체)
 3. 높이의 기준 : 인천만의 평균해면
 4. 본 지도는 지적이 표시된 수치지형도 또는 지적선을 기준으로 작성하였음
 5. 본 지도는 산림청장의 사전승인없이 복제, 국외반출, 임의개재, 편집을 할 수 없으며, 위반 시 관련법에 따라 처벌 받을 수 있음
 6. 본 지도에 의하여 측량할 수 없음

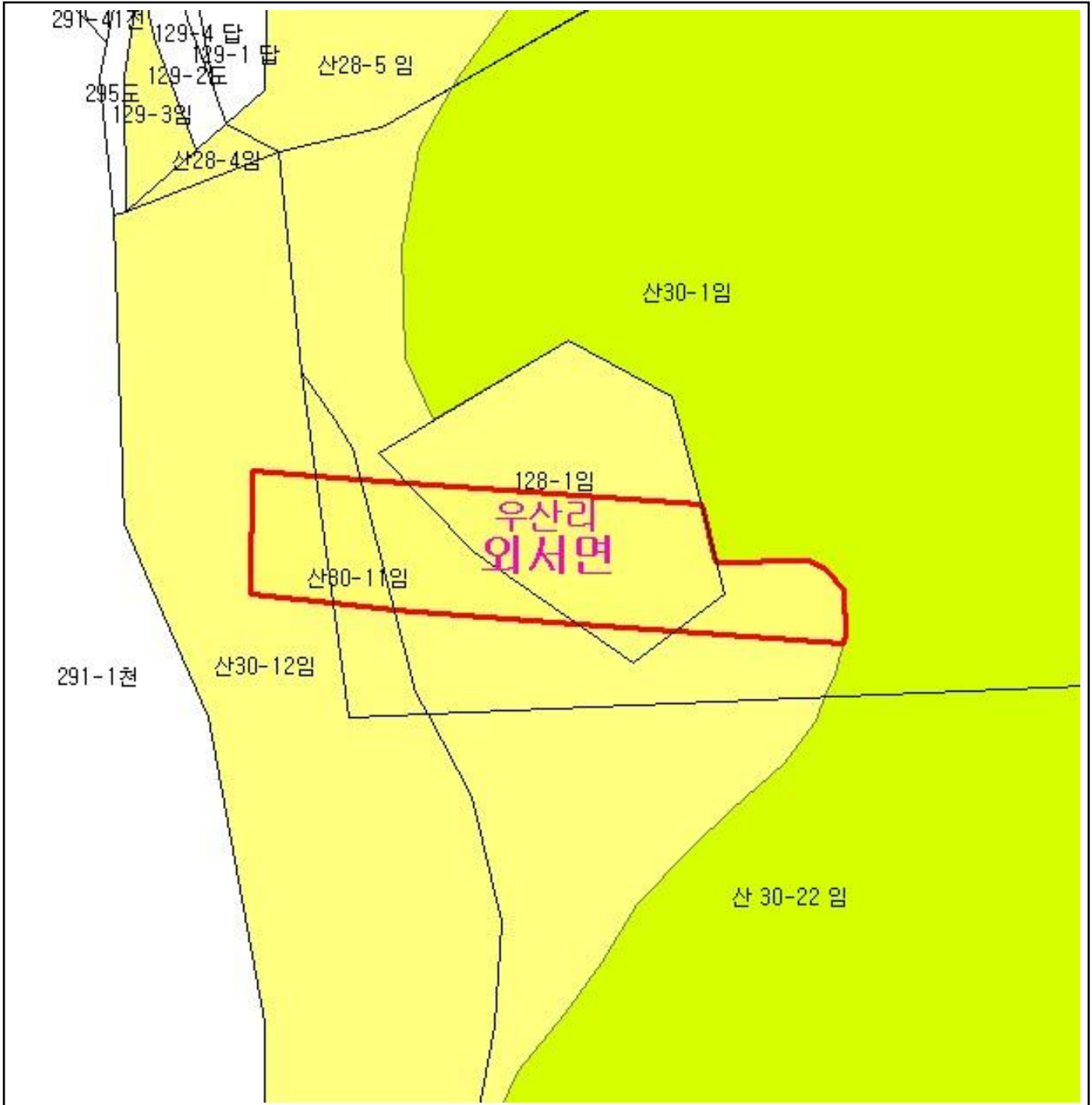


산지정보시스템(<http://www.forestland.go.kr>)
 산림청(<http://www.forest.go.kr>)

산 지구 분 도

(보전산지 해제 [공익용 ▶ 준보전])

NJ52-14-16-003



범 례

| | | | |
|---|-------|---|------|
|  | 공익용산지 |  | 지적선 |
|  | 임업용산지 |  | 행정경계 |
|  | 준보전산지 |  | 대상지역 |

지정권자 : 산림청장
 고시일자 : 2013년 04월 29일
 고시번호 : 산림청고시제2013-28호

- 비고 :
1. 측량의 기준 : 한국측지계
 2. 투영법 : 횡단 메르카토르도법(타원체는 베셀타원체)
 3. 높이의 기준 : 인천만의 평균해면
 4. 본 지도는 지적이 표시된 수치지형도 또는 지적선을 기준으로 작성하였음
 5. 본 지도는 산림청장의 사전승인없이 복제, 국외반출, 임의개재, 편집을 할 수 없으며, 위반 시 관련법에 따라 처벌 받을 수 있음
 6. 본 지도에 의하여 측량할 수 없음

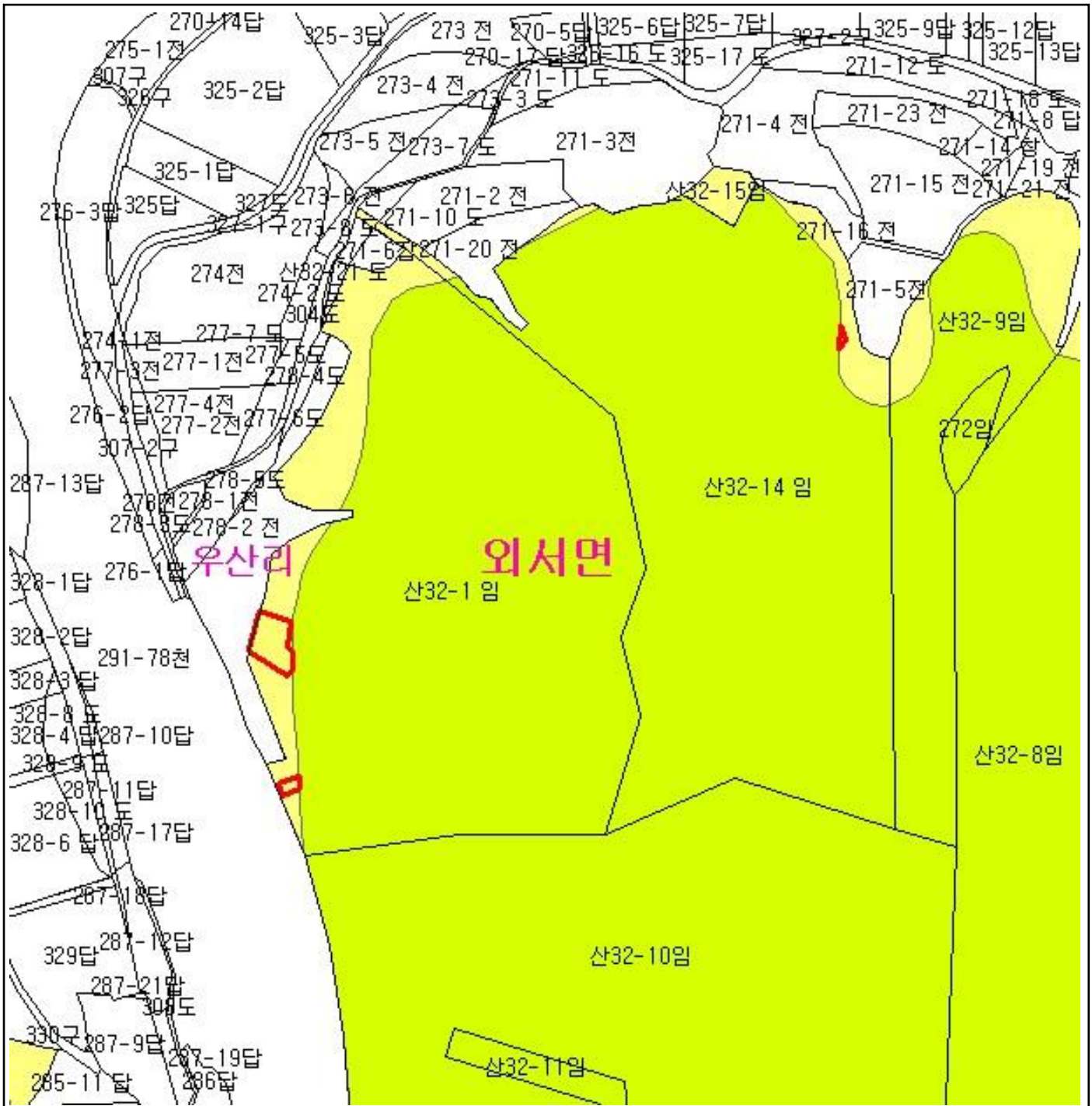


산지정보시스템(<http://www.forestland.go.kr>)
 산림청(<http://www.forest.go.kr>)

산 지 구 분 도

(보전산지 해제 [공익용 ▶ 준보전])

NJ52-14-16-012



범 례

| | | | |
|---|-------|---|------|
|  | 공익용산지 |  | 지적선 |
|  | 임업용산지 |  | 행정경계 |
|  | 준보전산지 |  | 대상지역 |

지정권자 : 산림청장
 고시일자 : 2013년 04월 29일
 고시번호 : 산림청고시제2013-28호

- 비고 :
1. 측량의 기준 : 한국측지계
 2. 투영법 : 횡단 메르카토르도법(타원체는 베셀타원체)
 3. 높이의 기준 : 인천만의 평균해면
 4. 본 지도는 지적이 표시된 수치지형도 또는 지적선을 기준으로 작성하였음
 5. 본 지도는 산림청장의 사전승인없이 복제, 국외반출, 임의개재, 편집을 할 수 없으며, 위반 시 관련법에 따라 처벌 받을 수 있음
 6. 본 지도에 의하여 측량할 수 없음



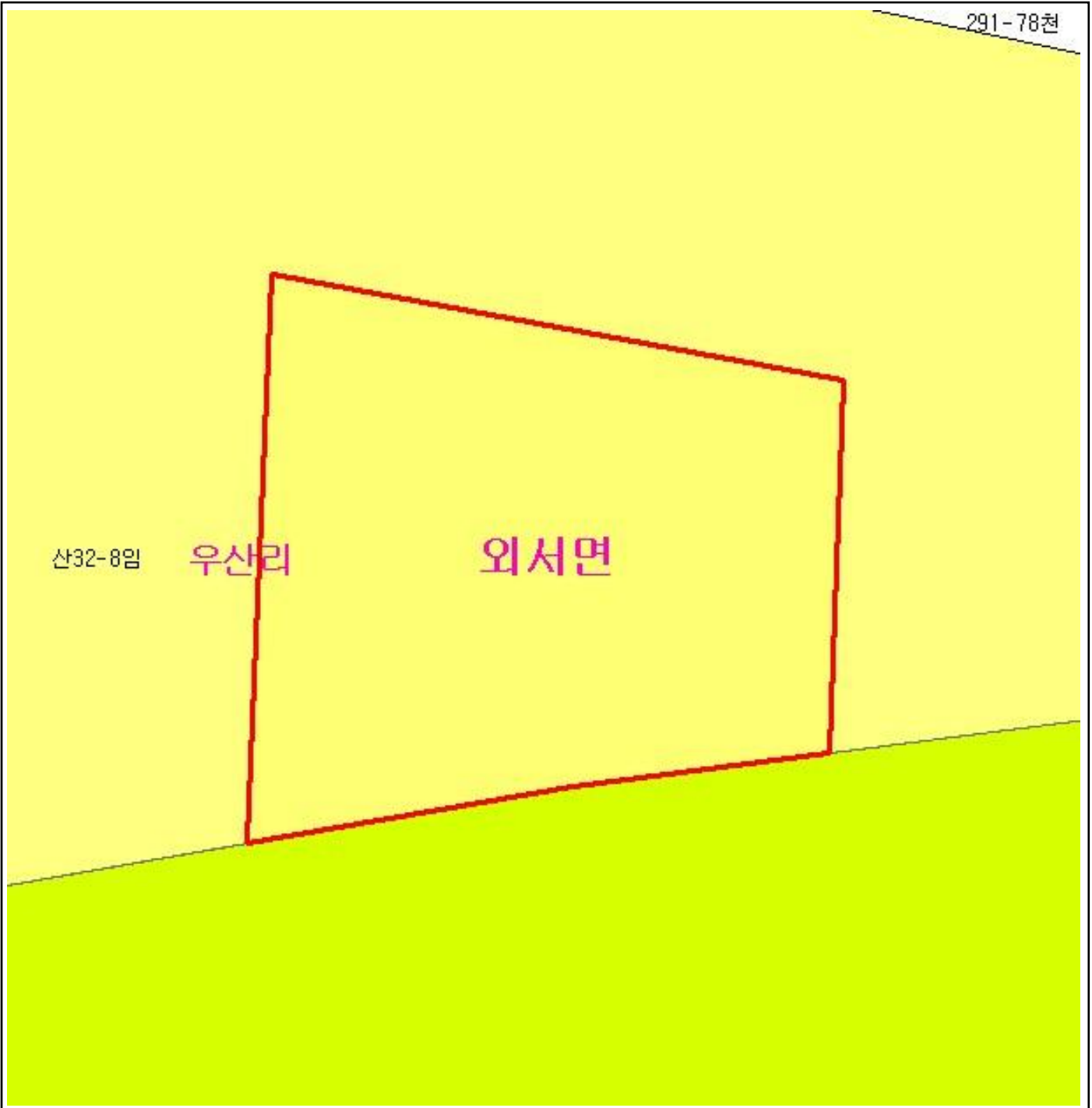
산지정보시스템(<http://www.forestland.go.kr>)
 산림청(<http://www.forest.go.kr>)

산 지구 분 도

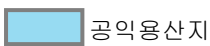





(보전산지 해제 [공익용 ▶ 준보전])

NJ52-14-16-013

291-78천



범 례

| | | | |
|---|-------|---|------|
|  | 공익용산지 |  | 지적선 |
|  | 임업용산지 |  | 행정경계 |
|  | 준보전산지 |  | 대상지역 |

지정권자 : 산림청장
 고시일자 : 2013년 04월 29일
 고시번호 : 산림청고시제2013-28호

- 비고 :
1. 측량의 기준 : 한국측지계
 2. 투영법 : 횡단 메르카토르도법(타원체는 베셀타원체)
 3. 높이의 기준 : 인천만의 평균해면
 4. 본 지도는 지적이 표시된 수치지형도 또는 지적선을 기준으로 작성하였음
 5. 본 지도는 산림청장의 사전승인없이 복제, 국외반출, 임의개재, 편집을 할 수 없으며, 위반 시 관련법에 따라 처벌 받을 수 있음
 6. 본 지도에 의하여 측량할 수 없음

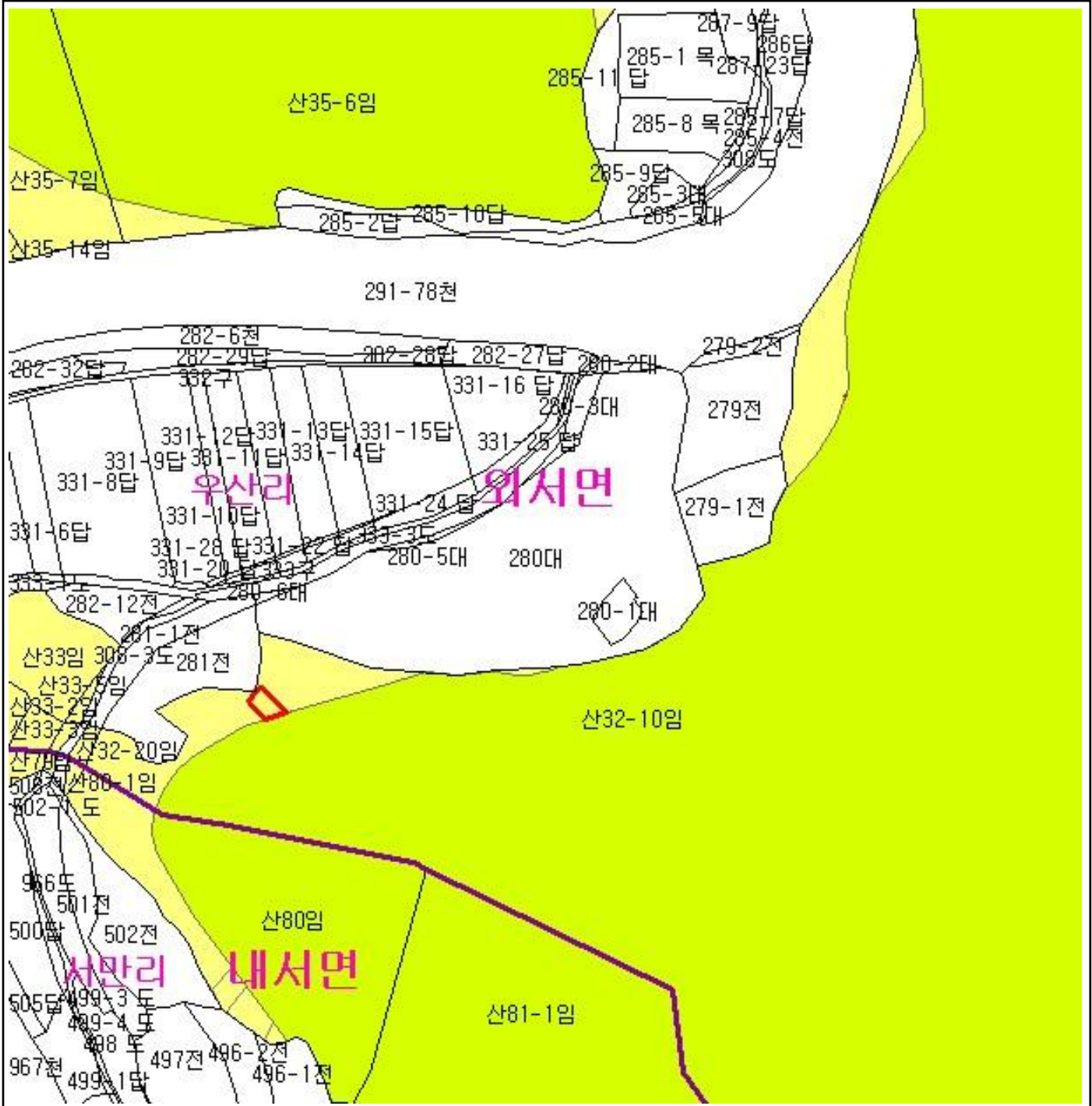


산지정보시스템(<http://www.forestland.go.kr>)
 산림청(<http://www.forest.go.kr>)

산지 구분도

(보전산지 해제 [공익용 ▶ 준보전])

NJ52-14-16-013



| 범례 | |
|---|-------|
|  | 공익용산지 |
|  | 임업용산지 |
|  | 준보전산지 |
|  | 지적선 |
|  | 행정경계 |
|  | 대상지역 |

지정권자 : 산림청장
 고시일자 : 2013년 04월 29일
 고시번호 : 산림청고시제2013-28호

- 비고 :
1. 측량의 기준 : 한국측지계
 2. 투영법 : 횡단 메르카토르도법(타원체는 베셀타원체)
 3. 높이의 기준 : 인천만의 평균해면
 4. 본 지도는 지적이 표시된 수치지형도 또는 지적선을 기준으로 작성하였음
 5. 본 지도는 산림청장의 사전승인없이 복제, 국외반출, 임의개재, 편집을 할 수 없으며, 위반 시 관련법에 따라 처벌 받을 수 있음
 6. 본 지도에 의하여 측량할 수 없음





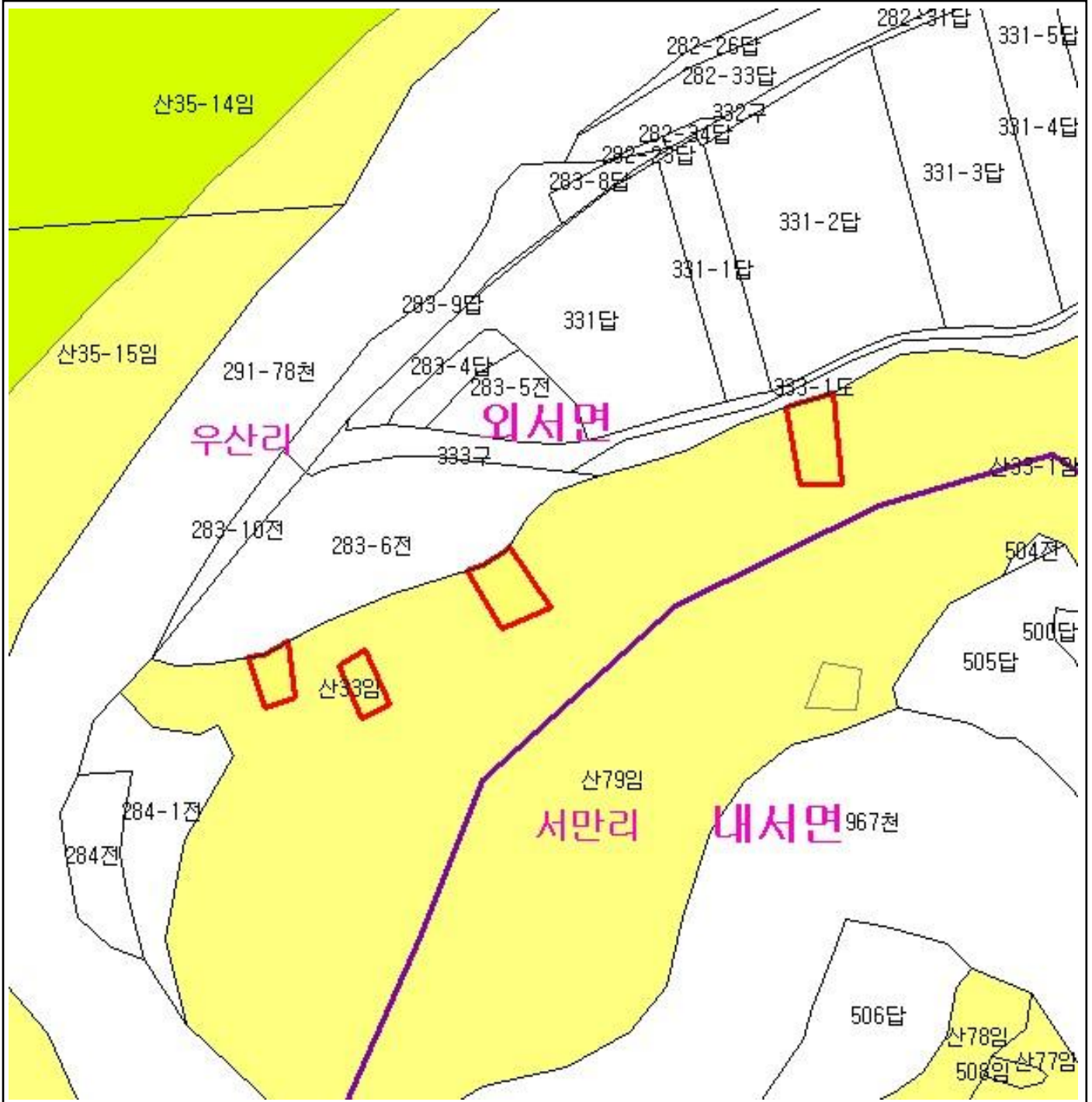
산림청
KOREA FOREST SERVICE

산림정보시스템(<http://www.forestland.go.kr>)
 산림청(<http://www.forest.go.kr>)

산 지구 구분도

(보전산지 해제 [공익용 ▶ 준보전])

NJ52-14-16-012



| 범례 | |
|---|-------|
|  | 공익용산지 |
|  | 임업용산지 |
|  | 준보전산지 |
|  | 지적선 |
|  | 행정경계 |
|  | 대상지역 |

지정권자 : 산림청장
 고시일자 : 2013년 04월 29일
 고시번호 : 산림청고시제2013-28호

- 비고 :
1. 측량의 기준 : 한국측지계
 2. 투영법 : 횡단 메르카토르도법(타원체는 베셀타원체)
 3. 높이의 기준 : 인천만의 평균해면
 4. 본 지도는 지적이 표시된 수치지형도 또는 지적선을 기준으로 작성하였음
 5. 본 지도는 산림청장의 사전승인없이 복제, 국외반출, 임의개재, 편집을 할 수 없으며, 위반 시 관련법에 따라 처벌 받을 수 있음
 6. 본 지도에 의하여 측량할 수 없음

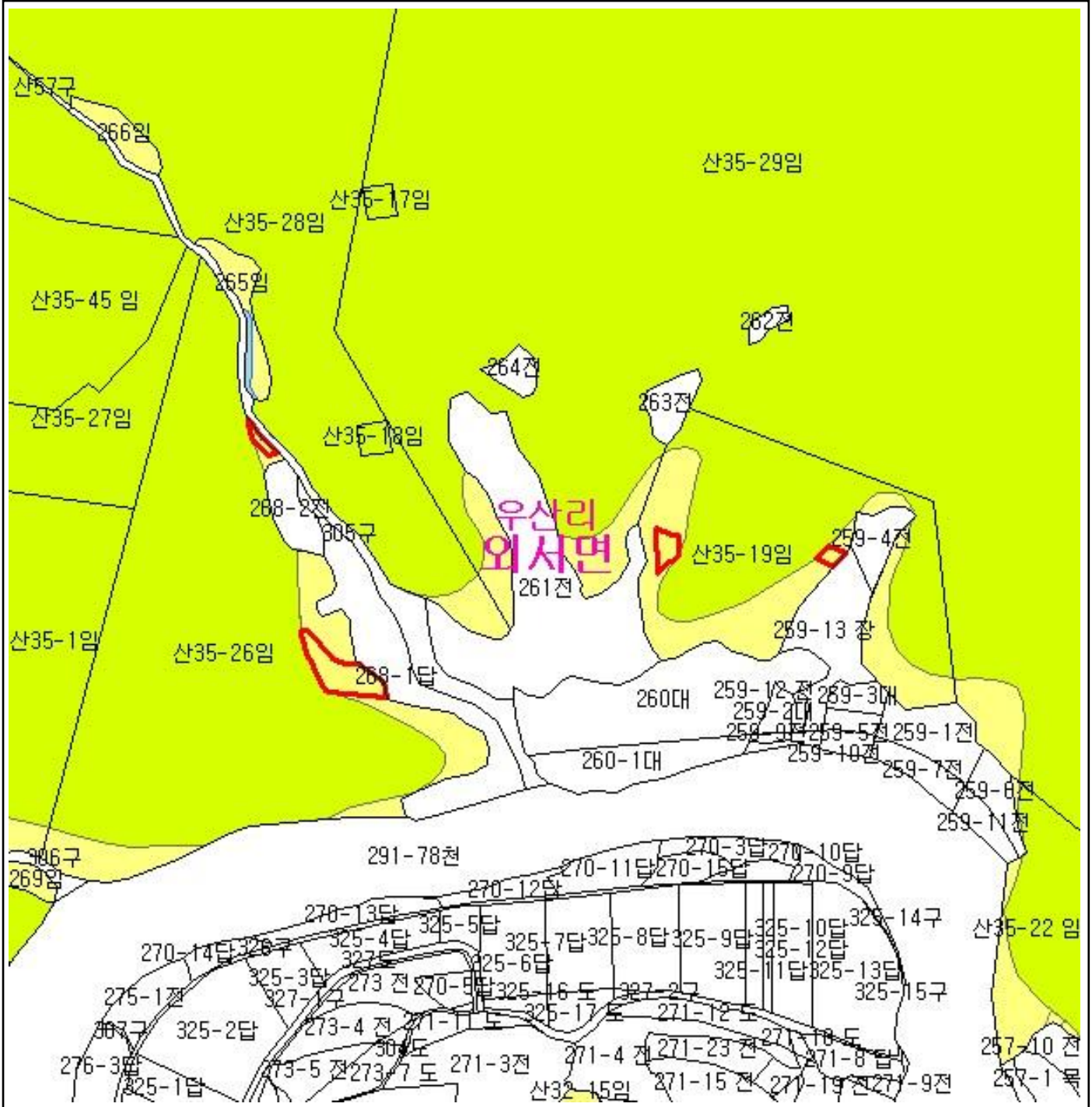


산지정보시스템(<http://www.forestland.go.kr>)
 산림청(<http://www.forest.go.kr>)

산 지 구 분 도

(보전산지 해제 [공익용 ▶ 준보전])

NJ52-14-16-013



| 범 례 | | | |
|---|-------|---|------|
|  | 공익용산지 |  | 지적선 |
|  | 임업용산지 |  | 행정경계 |
|  | 준보전산지 |  | 대상지역 |

지정권자 : 산림청장
 고시일자 : 2013년 04월 29일
 고시번호 : 산림청고시제2013-28호

- 비고 :
1. 축량의 기준 : 한국축지계
 2. 투영법 : 횡단 메르카토르도법(타원체는 베셀타원체)
 3. 높이의 기준 : 인천만의 평균해면
 4. 본 지도는 지적이 표시된 수치지형도 또는 지적선을 기준으로 작성하였음
 5. 본 지도는 산림청장의 사전승인없이 복제, 국외반출, 임의개재, 편집을 할 수 없으며, 위반 시 관련법에 따라 처벌 받을 수 있음
 6. 본 지도에 의하여 축량할 수 없음

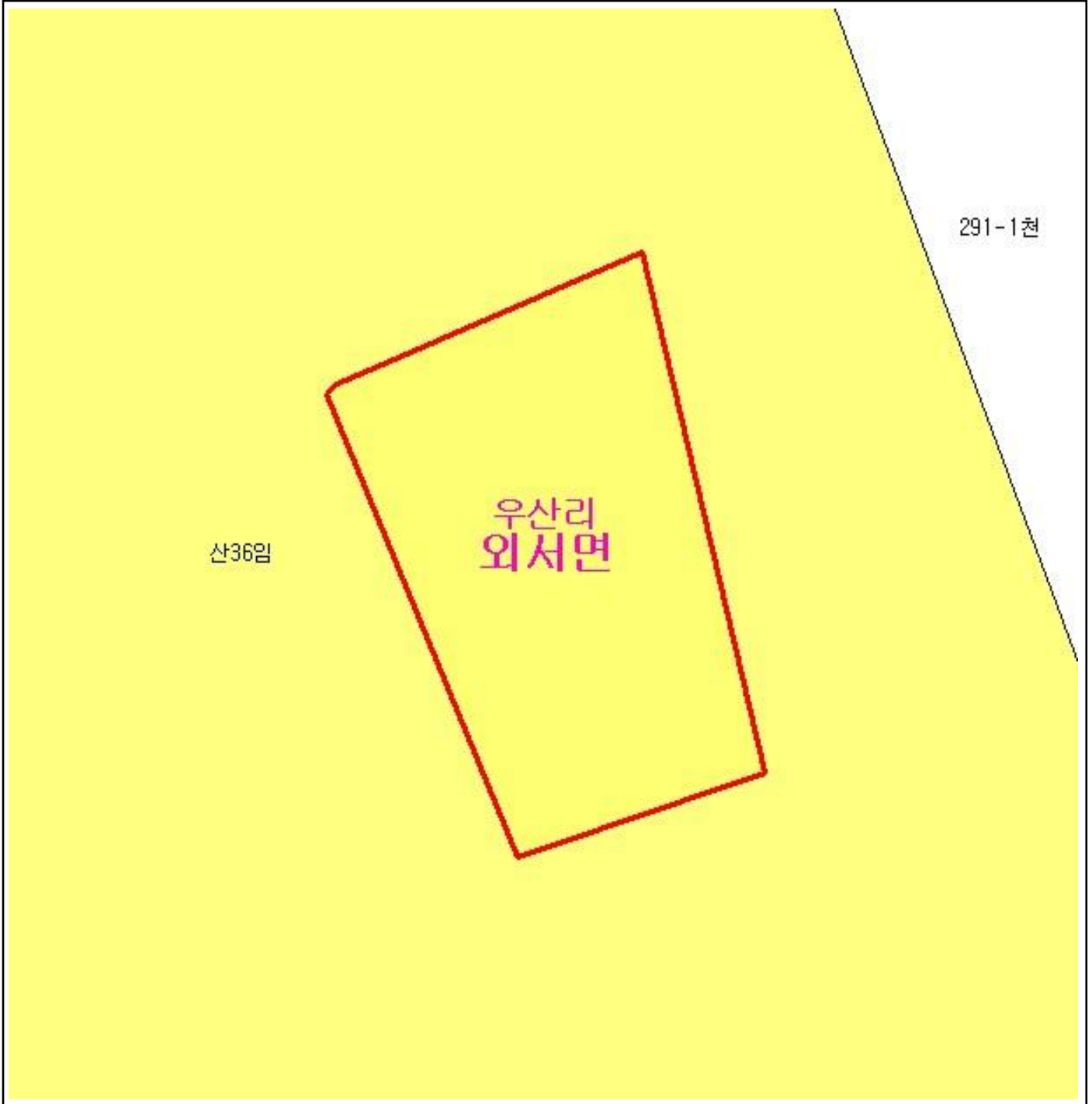


산지정보시스템(<http://www.forestland.go.kr>)
 산림청(<http://www.forest.go.kr>)

산 지구 분 도

(보전산지 해제 [공익용 ▶ 준보전])

NJ52-14-16-003



범 례

| | | | |
|---|-------|---|------|
|  | 공익용산지 |  | 지적선 |
|  | 임업용산지 |  | 행정경계 |
|  | 준보전산지 |  | 대상지역 |

지정권자 : 산림청장
 고시일자 : 2013년 04월 29일
 고시번호 : 산림청고시제2013-28호

- 비고 :
1. 측량의 기준 : 한국측지계
 2. 투영법 : 횡단 메르카토르도법(타원체는 베셀타원체)
 3. 높이의 기준 : 인천만의 평균해면
 4. 본 지도는 지적이 표시된 수치지형도 또는 지적선을 기준으로 작성하였음
 5. 본 지도는 산림청장의 사전승인없이 복제, 국외반출, 임의개재, 편집을 할 수 없으며, 위반 시 관련법에 따라 처벌 받을 수 있음
 6. 본 지도에 의하여 측량할 수 없음

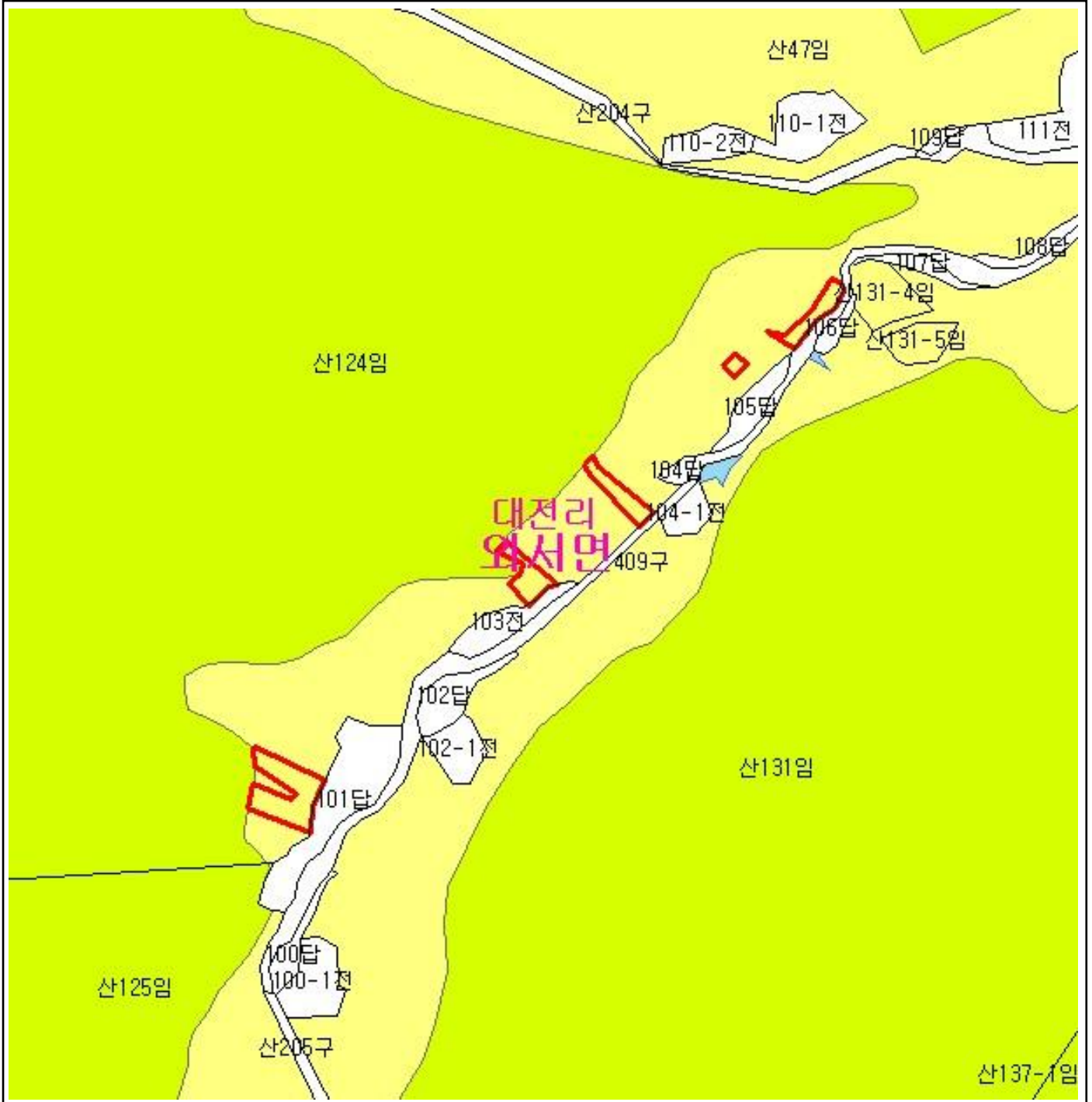


산지정보시스템(<http://www.forestland.go.kr>)
 산림청(<http://www.forest.go.kr>)

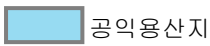





산 지구 분 도

(보전산지 해제 [공익용 ▶ 준보전])

NJ52-14-8-100



범 례

| | | | |
|---|-------|---|------|
|  | 공익용산지 |  | 지적선 |
|  | 임업용산지 |  | 행정경계 |
|  | 준보전산지 |  | 대상지역 |

지정권자 : 산림청장
 고시일자 : 2013년 04월 29일
 고시번호 : 산림청고시제2013-28호

- 비고 :
1. 측량의 기준 : 한국측지계
 2. 투영법 : 횡단 메르카토르도법(타원체는 베셀타원체)
 3. 높이의 기준 : 인천만의 평균해면
 4. 본 지도는 지적이 표시된 수치지형도 또는 지적선을 기준으로 작성하였음
 5. 본 지도는 산림청장의 사전승인없이 복제, 국외반출, 임의개재, 편집을 할 수 없으며, 위반 시 관련법에 따라 처벌 받을 수 있음
 6. 본 지도에 의하여 측량할 수 없음

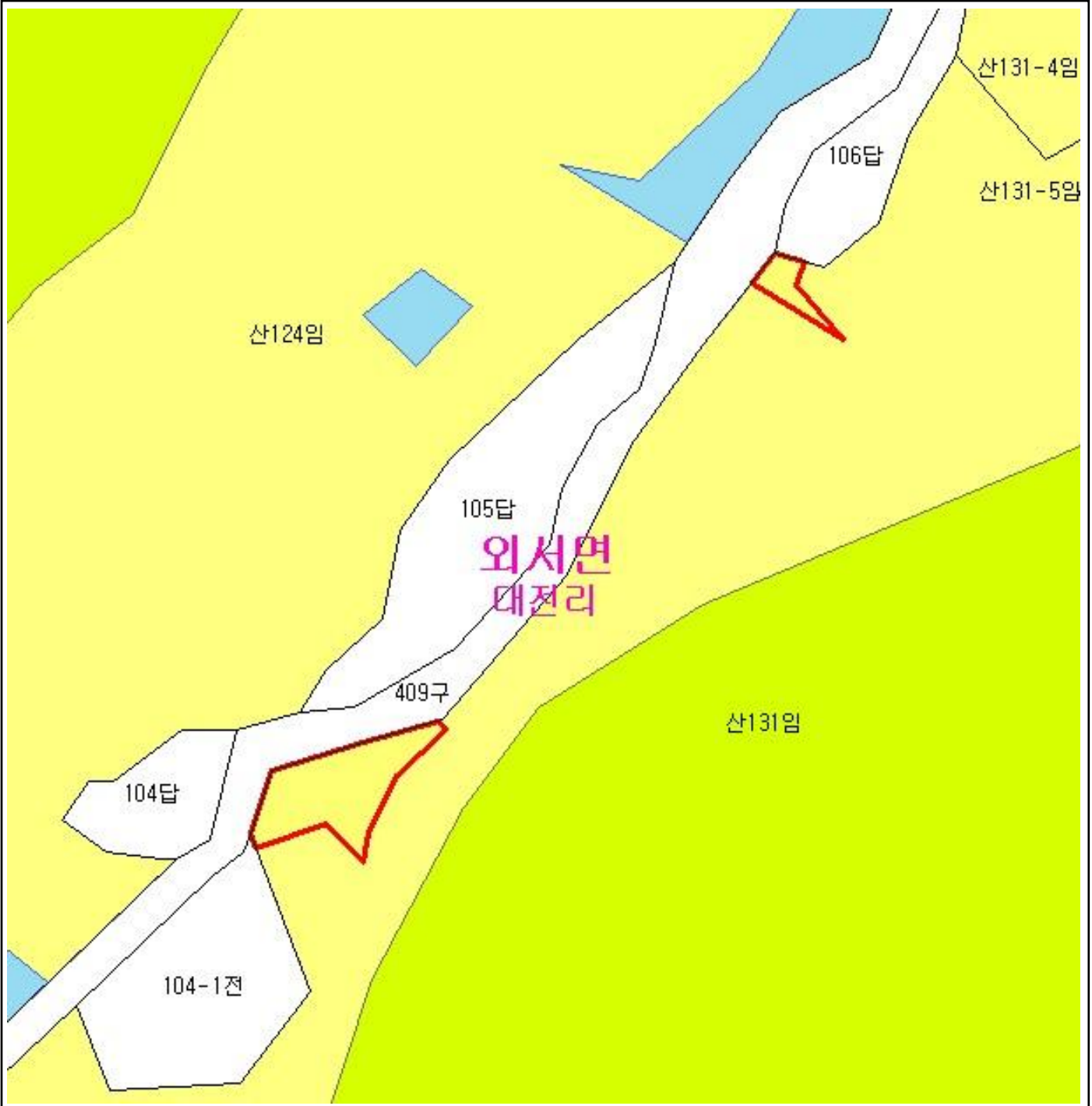


산지정보시스템(<http://www.forestland.go.kr>)
 산림청(<http://www.forest.go.kr>)

산 지구 분 도

(보전산지 해제 [공익용 ▶ 준보전])

NJ52-14-8-100



범 례

| | | | |
|---|-------|---|------|
|  | 공익용산지 |  | 지적선 |
|  | 임업용산지 |  | 행정경계 |
|  | 준보전산지 |  | 대상지역 |

지정권자 : 산림청장

고시일자 : 2013년 04월 29일

고시번호 : 산림청고시제2013-28호

비고 :

1. 측량의 기준 : 한국측지계
2. 투영법 : 횡단 메르카토르도법(타원체는 베셀타원체)
3. 높이의 기준 : 인천만의 평균해면
4. 본 지도는 지적이 표시된 수치지형도 또는 지적선을 기준으로 작성하였음
5. 본 지도는 산림청장의 사전승인없이 복제, 국외반출, 임의개재, 편집을 할 수 없으며, 위반 시 관련법에 따라 처벌 받을 수 있음
6. 본 지도에 의하여 측량할 수 없음

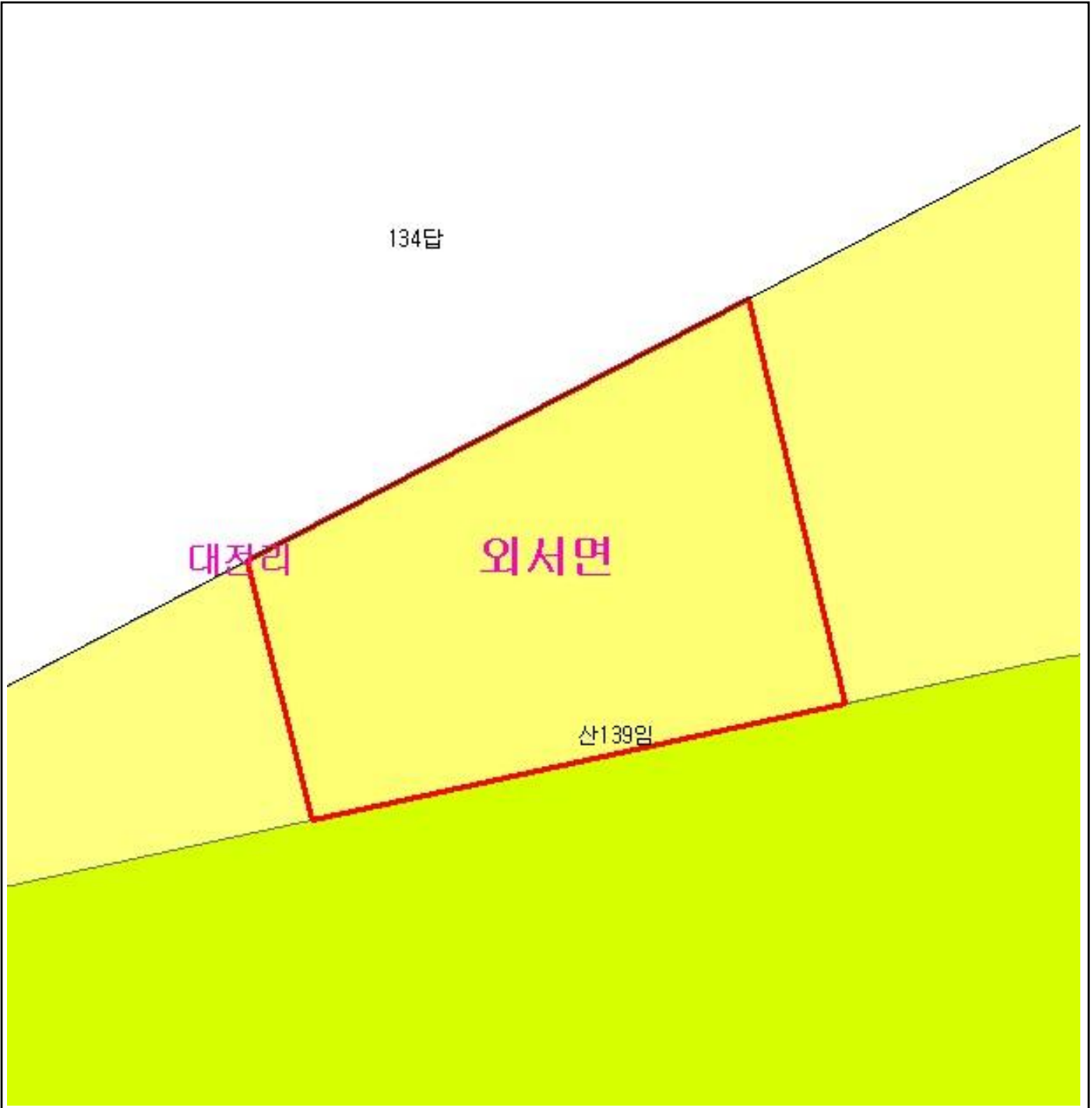


산지정보시스템(<http://www.forestland.go.kr>)
산림청(<http://www.forest.go.kr>)

산 지 구 분 도

(보전산지 해제 [공익용 ▶ 준보전])

NJ52-14-9-091



범 례

| | | | |
|---|-------|---|------|
|  | 공익용산지 |  | 지적선 |
|  | 임업용산지 |  | 행정경계 |
|  | 준보전산지 |  | 대상지역 |

지정권자 : 산림청장

고시일자 : 2013년 04월 29일

고시번호 : 산림청고시제2013-28호

비고 :

1. 측량의 기준 : 한국측지계
2. 투영법 : 횡단 메르카토르도법(타원체는 베셀타원체)
3. 높이의 기준 : 인천만의 평균해면
4. 본 지도는 지적이 표시된 수치지형도 또는 지적선을 기준으로 작성하였음
5. 본 지도는 산림청장의 사전승인없이 복제, 국외반출, 임의개재, 편집을 할 수 없으며, 위반 시 관련법에 따라 처벌 받을 수 있음
6. 본 지도에 의하여 측량할 수 없음

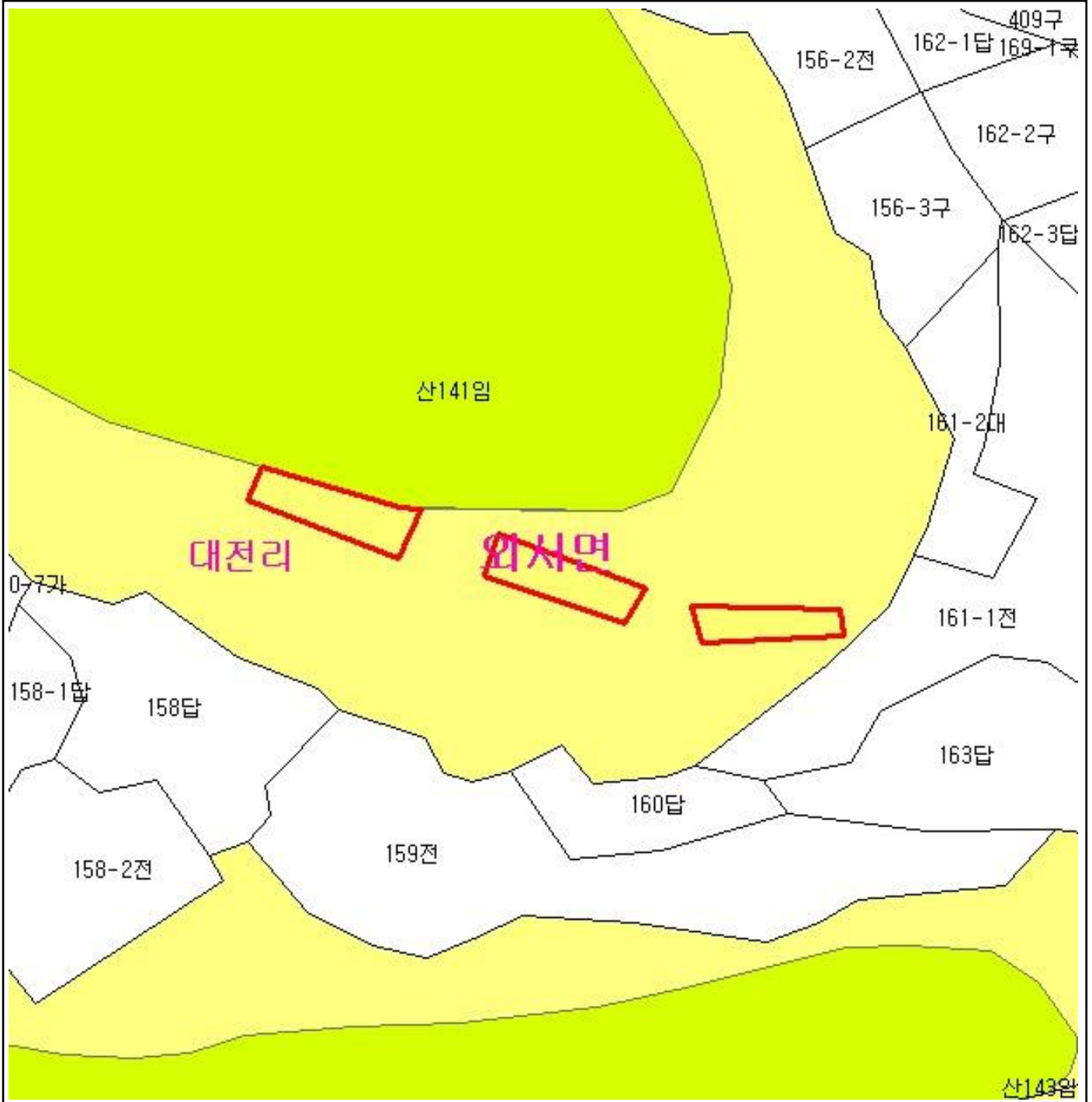


산지정보시스템(<http://www.forestland.go.kr>)
산림청(<http://www.forest.go.kr>)

산 지 구 분 도

(보전산지 해제 [공익용 ▶ 준보전])

NJ52-14-9-091



| 범 례 | | | |
|---|-------|---|------|
|  | 공익용산지 |  | 지적선 |
|  | 임업용산지 |  | 행정경계 |
|  | 준보전산지 |  | 대상지역 |

지정권자 : 산림청장
 고시일자 : 2013년 04월 29일
 고시번호 : 산림청고시제2013-28호

- 비고 :
1. 측량의 기준 : 한국측지계
 2. 투영법 : 횡단 메르카토르도법(타원체는 베셀타원체)
 3. 높이의 기준 : 인천만의 평균해면
 4. 본 지도는 지적이 표시된 수치지형도 또는 지적선을 기준으로 작성하였음
 5. 본 지도는 산림청장의 사전승인없이 복제, 국외반출, 임의개재, 편집을 할 수 없으며, 위반 시 관련법에 따라 처벌 받을 수 있음
 6. 본 지도에 의하여 측량할 수 없음

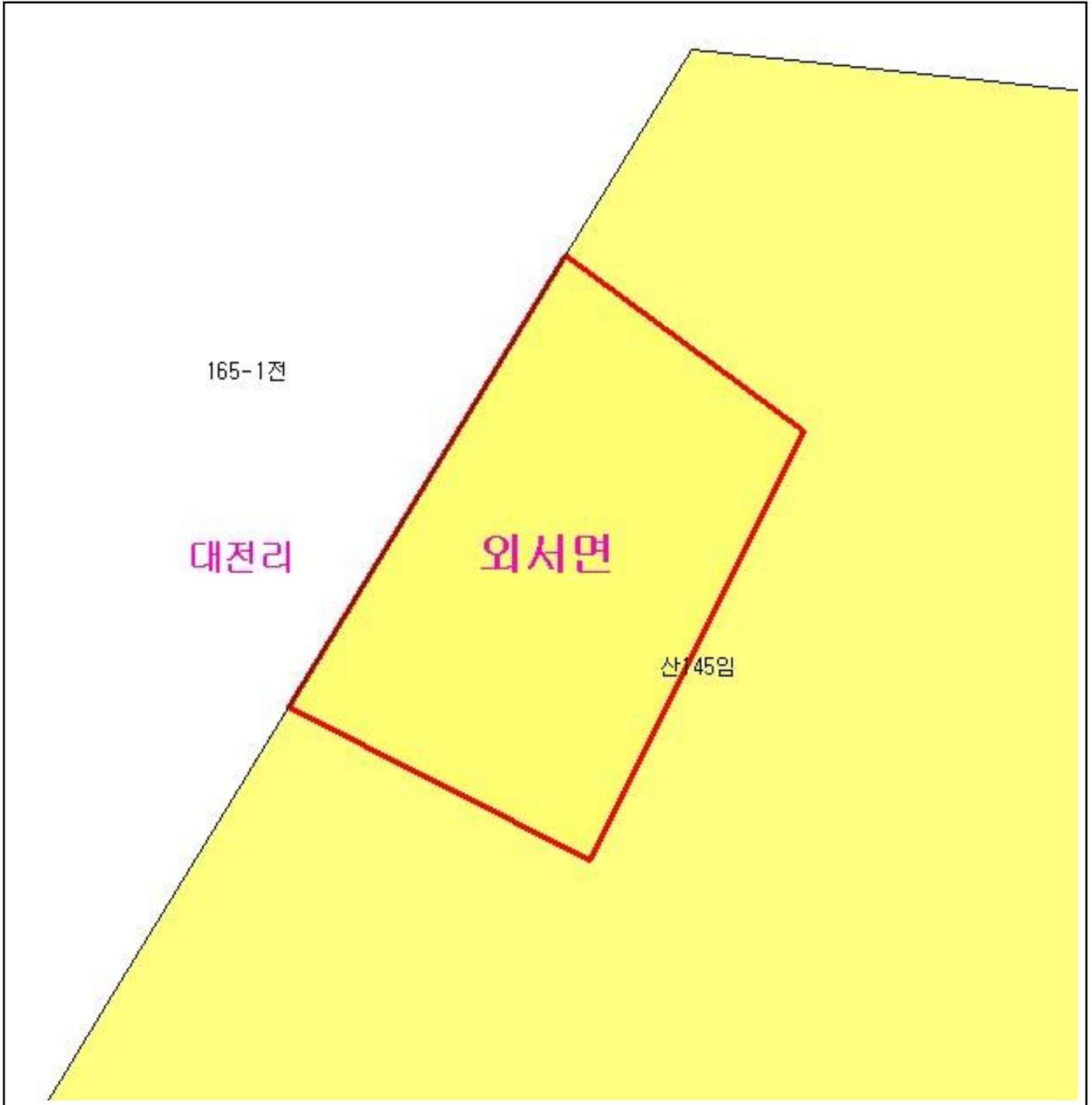


산지정보시스템(<http://www.forestland.go.kr>)
 산림청(<http://www.forest.go.kr>)

산 지구 구분도

(보전산지 해제 [공익용 ▶ 준보전])

NJ52-14-9-091



범례

| | | | |
|---|-------|---|------|
|  | 공익용산지 |  | 지적선 |
|  | 임업용산지 |  | 행정경계 |
|  | 준보전산지 |  | 대상지역 |

지정권자 : 산림청장
 고시일자 : 2013년 04월 29일
 고시번호 : 산림청고시제2013-28호

- 비고 :
1. 측량의 기준 : 한국측지계
 2. 투영법 : 횡단 메르카토르도법(타원체는 베셀타원체)
 3. 높이의 기준 : 인천만의 평균해면
 4. 본 지도는 지적이 표시된 수치지형도 또는 지적선을 기준으로 작성하였음
 5. 본 지도는 산림청장의 사전승인없이 복제, 국외반출, 임의개재, 편집을 할 수 없으며, 위반 시 관련법에 따라 처벌 받을 수 있음
 6. 본 지도에 의하여 측량할 수 없음



산지정보시스템(<http://www.forestland.go.kr>)
 산림청(<http://www.forest.go.kr>)

산 지구 분 도

(보전산지 해제 [공익용 ▶ 준보전])

NJ52-14-16-011



범 례

| | | | |
|---|-------|---|------|
|  | 공익용산지 |  | 지적선 |
|  | 임업용산지 |  | 행정경계 |
|  | 준보전산지 |  | 대상지역 |

지정권자 : 산림청장

고시일자 : 2013년 04월 29일

고시번호 : 산림청고시제2013-28호

비고 :

1. 측량의 기준 : 한국측지계
2. 투영법 : 횡단 메르카토르도법(타원체는 베셀타원체)
3. 높이의 기준 : 인천만의 평균해면
4. 본 지도는 지적이 표시된 수치지형도 또는 지적선을 기준으로 작성하였음
5. 본 지도는 산림청장의 사전승인없이 복제, 국외반출, 임의개재, 편집을 할 수 없으며, 위반 시 관련법에 따라 처벌 받을 수 있음
6. 본 지도에 의하여 측량할 수 없음

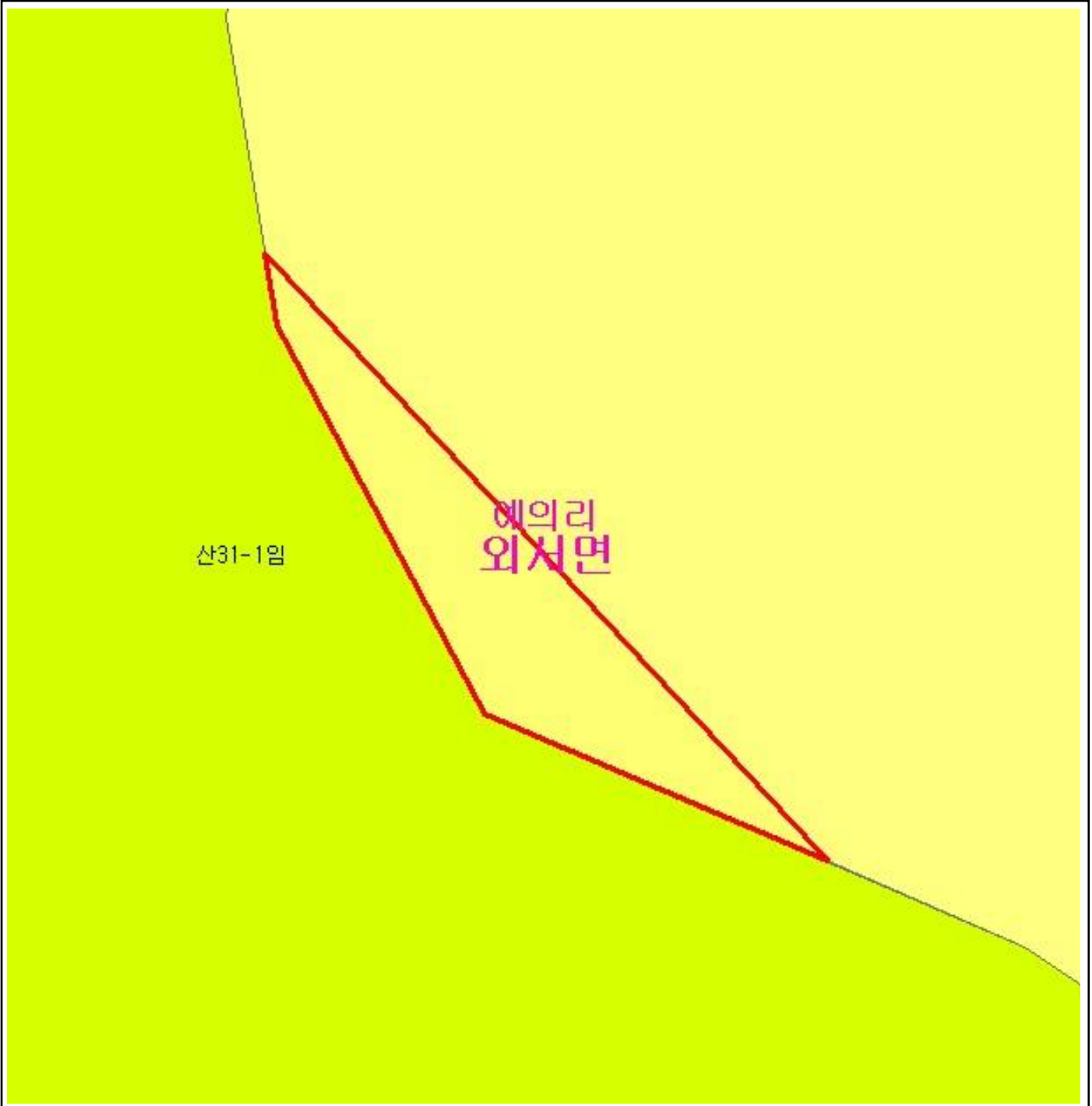


산지정보시스템(<http://www.forestland.go.kr>)
산림청(<http://www.forest.go.kr>)

산 지 구 분 도

(보전산지 해제 [공익용 ▶ 준보전])

NJ52-14-15-010



범 례

| | | | |
|---|-------|---|------|
|  | 공익용산지 |  | 지적선 |
|  | 임업용산지 |  | 행정경계 |
|  | 준보전산지 |  | 대상지역 |

지정권자 : 산림청장

고시일자 : 2013년 04월 29일

고시번호 : 산림청고시제2013-28호

비고 :

1. 측량의 기준 : 한국측지계
2. 투영법 : 횡단 메르카토르도법(타원체는 베셀타원체)
3. 높이의 기준 : 인천만의 평균해면
4. 본 지도는 지적이 표시된 수치지형도 또는 지적선을 기준으로 작성하였음
5. 본 지도는 산림청장의 사전승인없이 복제, 국외반출, 임의개재, 편집을 할 수 없으며, 위반 시 관련법에 따라 처벌 받을 수 있음
6. 본 지도에 의하여 측량할 수 없음

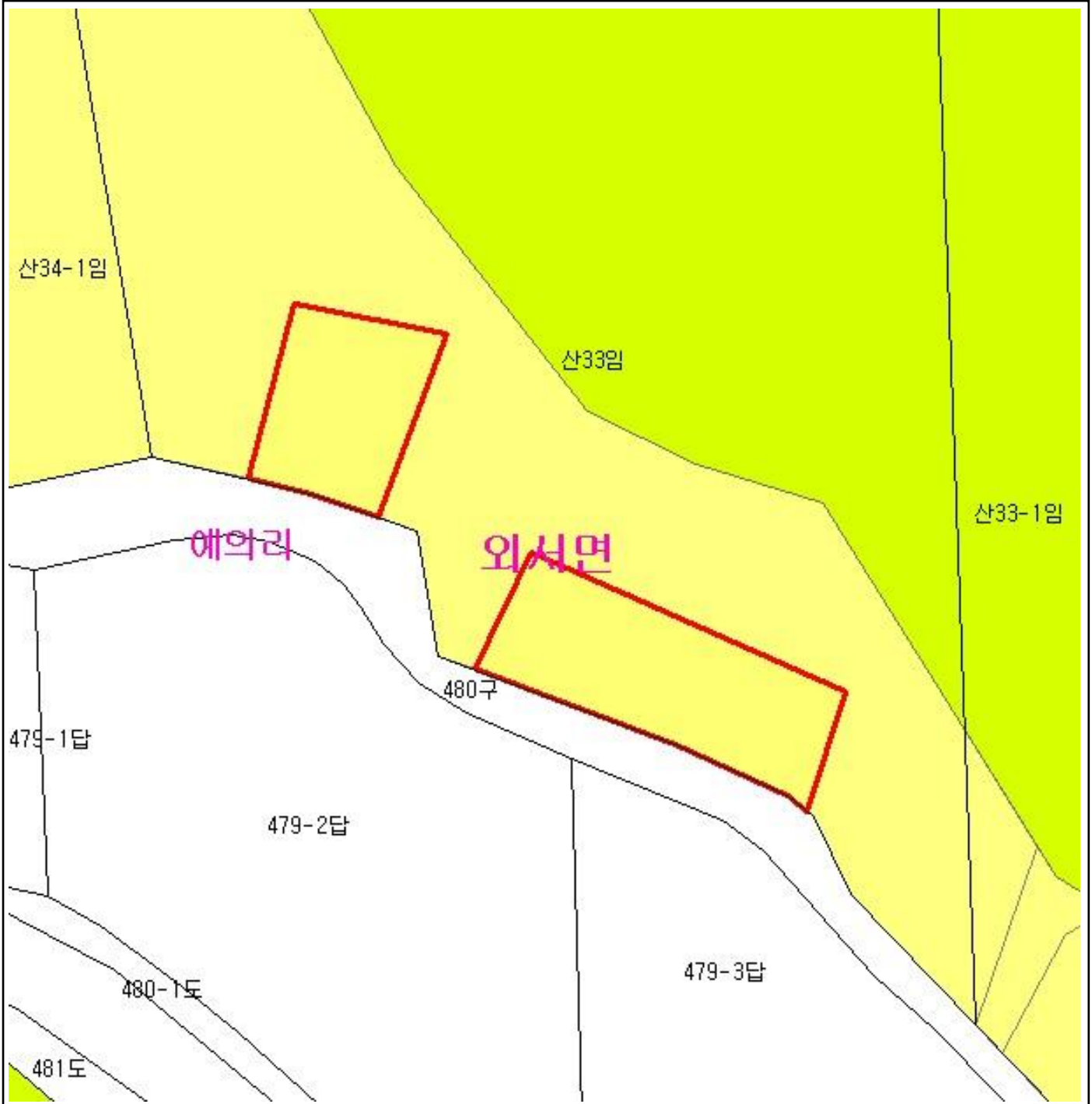


산지정보시스템(<http://www.forestland.go.kr>)
산림청(<http://www.forest.go.kr>)

산 지구 분 도

(보전산지 해제 [공익용 ▶ 준보전])

NJ52-14-16-001



| 범 례 | | | |
|---|-------|---|------|
|  | 공익용산지 |  | 지적선 |
|  | 임업용산지 |  | 행정경계 |
|  | 준보전산지 |  | 대상지역 |

지정권자 : 산림청장
 고시일자 : 2013년 04월 29일
 고시번호 : 산림청고시제2013-28호

- 비고 :
1. 측량의 기준 : 한국측지계
 2. 투영법 : 횡단 메르카토르도법(타원체는 베셀타원체)
 3. 높이의 기준 : 인천만의 평균해면
 4. 본 지도는 지적이 표시된 수치지형도 또는 지적선을 기준으로 작성하였음
 5. 본 지도는 산림청장의 사전승인없이 복제, 국외반출, 임의개재, 편집을 할 수 없으며, 위반 시 관련법에 따라 처벌 받을 수 있음
 6. 본 지도에 의하여 측량할 수 없음

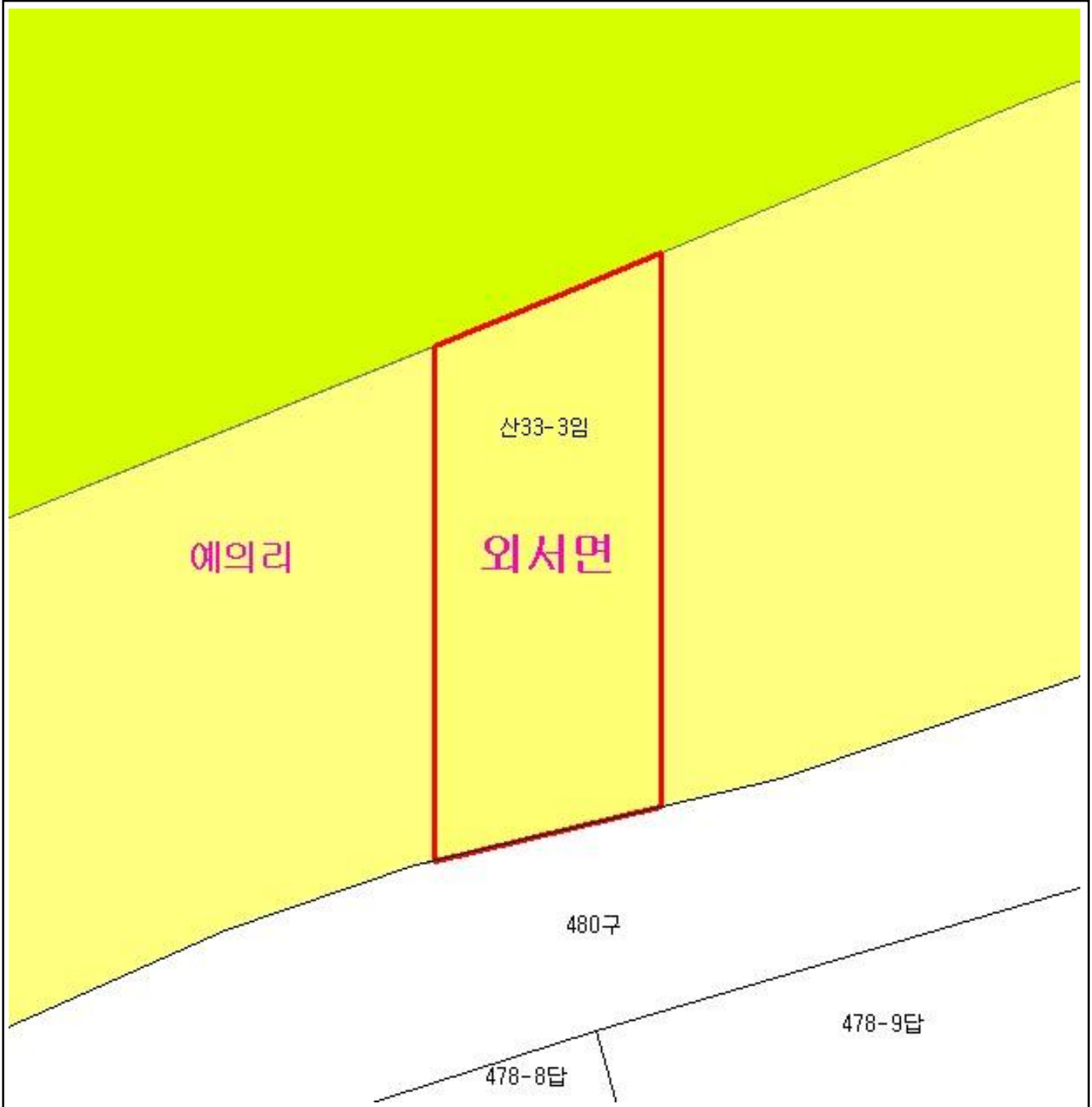


산지정보시스템(<http://www.forestland.go.kr>)
 산림청(<http://www.forest.go.kr>)

산 지구 분 도

(보전산지 해제 [공익용 ▶ 준보전])

NJ52-14-16-001



범 례

| | | | |
|---|-------|---|------|
|  | 공익용산지 |  | 지적선 |
|  | 임업용산지 |  | 행정경계 |
|  | 준보전산지 |  | 대상지역 |

지정권자 : 산림청장
 고시일자 : 2013년 04월 29일
 고시번호 : 산림청고시제2013-28호

- 비고 :
1. 측량의 기준 : 한국측지계
 2. 투영법 : 횡단 메르카토르도법(타원체는 베셀타원체)
 3. 높이의 기준 : 인천만의 평균해면
 4. 본 지도는 지적이 표시된 수치지형도 또는 지적선을 기준으로 작성하였음
 5. 본 지도는 산림청장의 사전승인없이 복제, 국외반출, 임의개재, 편집을 할 수 없으며, 위반 시 관련법에 따라 처벌 받을 수 있음
 6. 본 지도에 의하여 측량할 수 없음

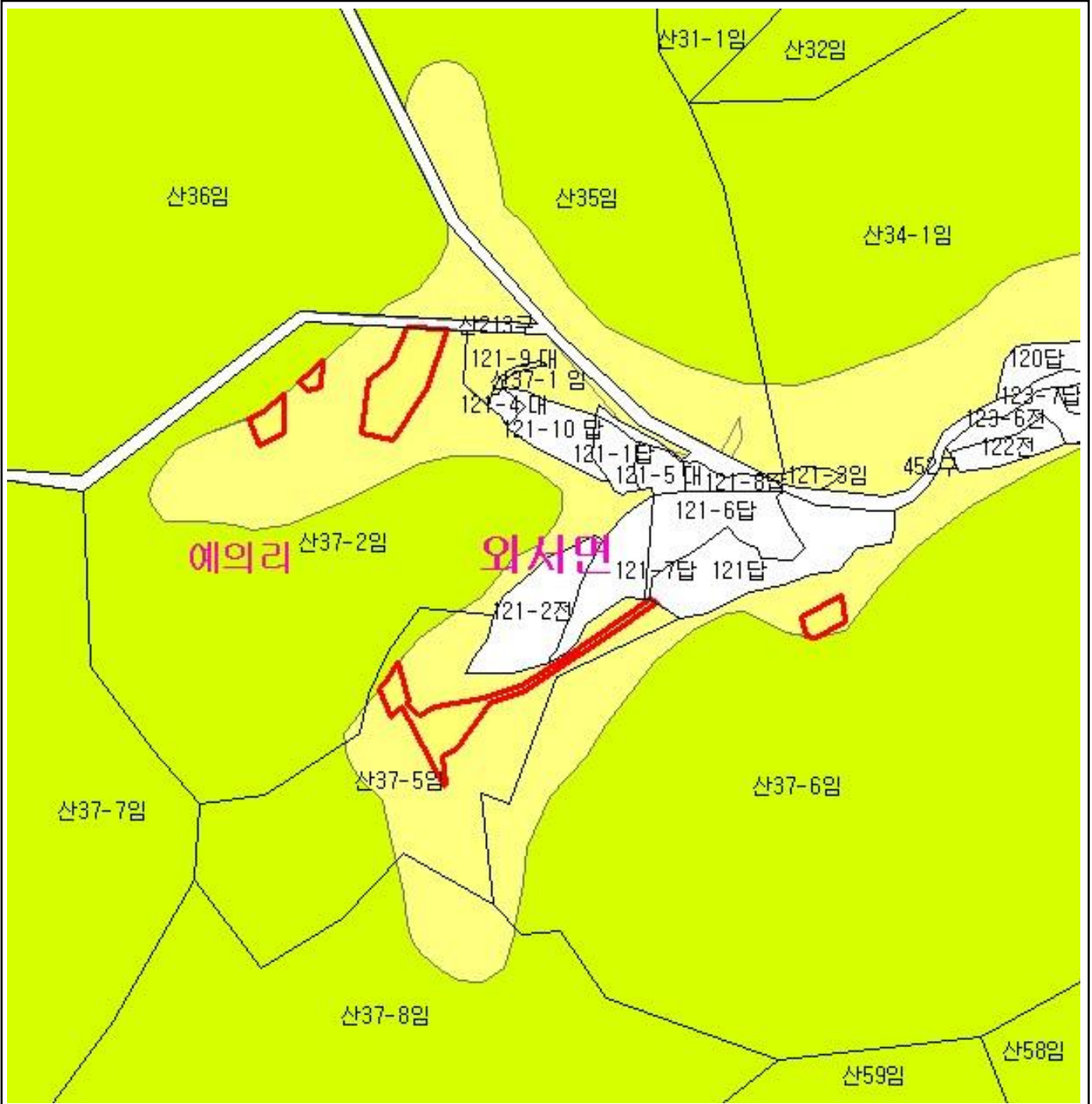


산지정보시스템(<http://www.forestland.go.kr>)
 산림청(<http://www.forest.go.kr>)

산 지구 분 도

(보전산지 해제 [공익용 ▶ 준보전])

NJ52-14-15-010



범 례

| | | | |
|---|-------|---|------|
|  | 공익용산지 |  | 지적선 |
|  | 임업용산지 |  | 행정경계 |
|  | 준보전산지 |  | 대상지역 |

지정권자 : 산림청장
 고시일자 : 2013년 04월 29일
 고시번호 : 산림청고시제2013-28호

- 비고 :
1. 측량의 기준 : 한국측지계
 2. 투영법 : 횡단 메르카토르도법(타원체는 베셀타원체)
 3. 높이의 기준 : 인천만의 평균해면
 4. 본 지도는 지적이 표시된 수치지형도 또는 지적선을 기준으로 작성하였음
 5. 본 지도는 산림청장의 사전승인없이 복제, 국외반출, 임의개재, 편집을 할 수 없으며, 위반 시 관련법에 따라 처벌 받을 수 있음
 6. 본 지도에 의하여 측량할 수 없음

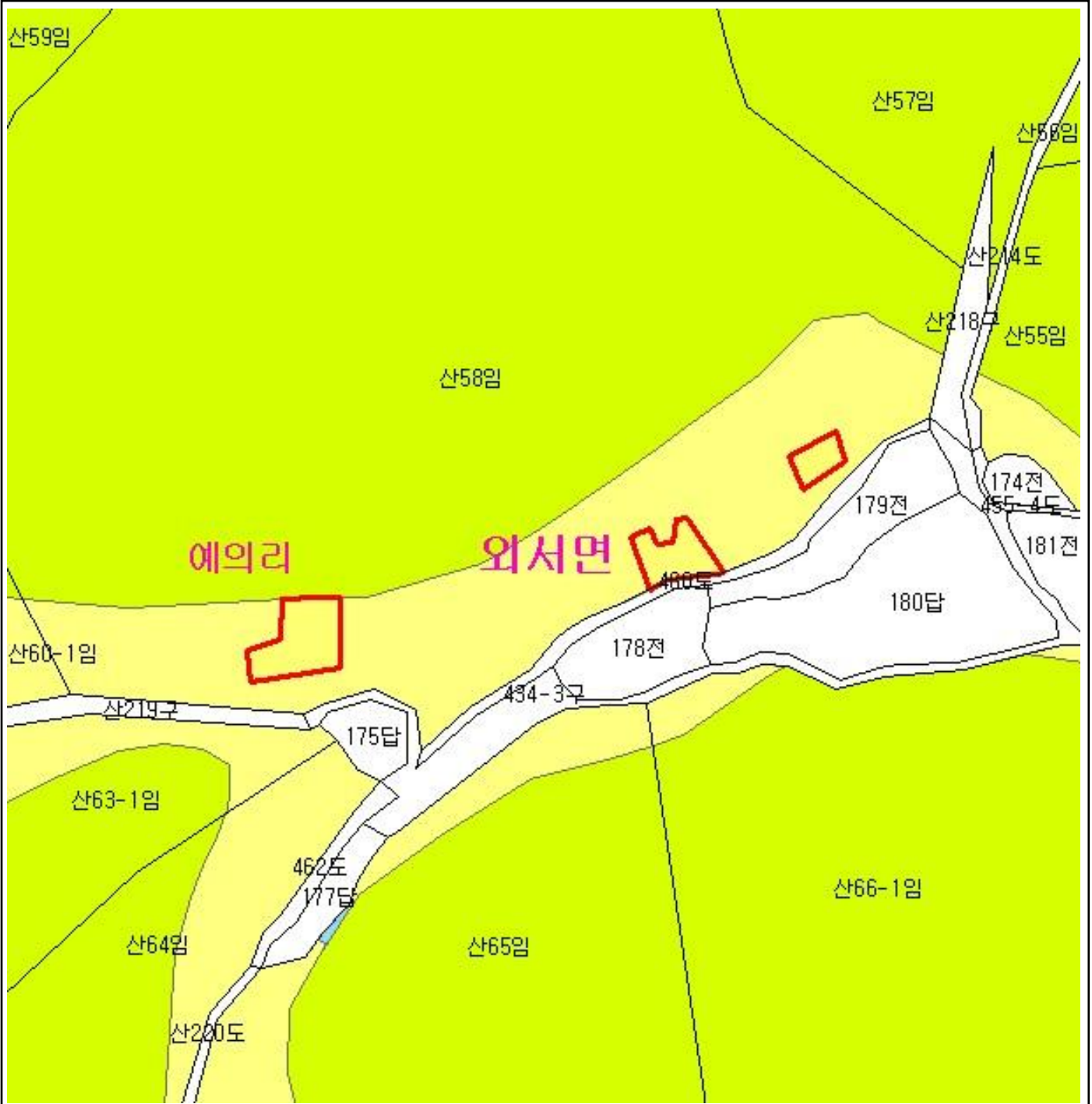


산지정보시스템(<http://www.forestland.go.kr>)
 산림청(<http://www.forest.go.kr>)

산 지구 분 도

(보전산지 해제 [공익용 ▶ 준보전])

NJ52-14-15-010



| 범 례 | | | |
|---|-------|---|------|
|  | 공익용산지 |  | 지적선 |
|  | 임업용산지 |  | 행정경계 |
|  | 준보전산지 |  | 대상지역 |

지정권자 : 산림청장
 고시일자 : 2013년 04월 29일
 고시번호 : 산림청고시제2013-28호

- 비고 :
1. 측량의 기준 : 한국측지계
 2. 투영법 : 횡단 메르카토르도법(타원체는 베셀타원체)
 3. 높이의 기준 : 인천만의 평균해면
 4. 본 지도는 지적이 표시된 수치지형도 또는 지적선을 기준으로 작성하였음
 5. 본 지도는 산림청장의 사전승인없이 복제, 국외반출, 임의개재, 편집을 할 수 없으며, 위반 시 관련법에 따라 처벌 받을 수 있음
 6. 본 지도에 의하여 측량할 수 없음



산지정보시스템(<http://www.forestland.go.kr>)
 산림청(<http://www.forest.go.kr>)







산 지구 분도

(보전산지 해제 [공익용 ▶ 준보전])

NJ52-14-15-010



범례

| | | | |
|---|-------|---|------|
|  | 공익용산지 |  | 지적선 |
|  | 임업용산지 |  | 행정경계 |
|  | 준보전산지 |  | 대상지역 |

지정권자 : 산림청장
 고시일자 : 2013년 04월 29일
 고시번호 : 산림청고시제2013-28호

- 비고 :
1. 측량의 기준 : 한국측지계
 2. 투영법 : 횡단 메르카토르도법(타원체는 베셀타원체)
 3. 높이의 기준 : 인천만의 평균해면
 4. 본 지도는 지적이 표시된 수치지형도 또는 지적선을 기준으로 작성하였음
 5. 본 지도는 산림청장의 사전승인없이 복제, 국외반출, 임의개재, 편집을 할 수 없으며, 위반 시 관련법에 따라 처벌 받을 수 있음
 6. 본 지도에 의하여 측량할 수 없음

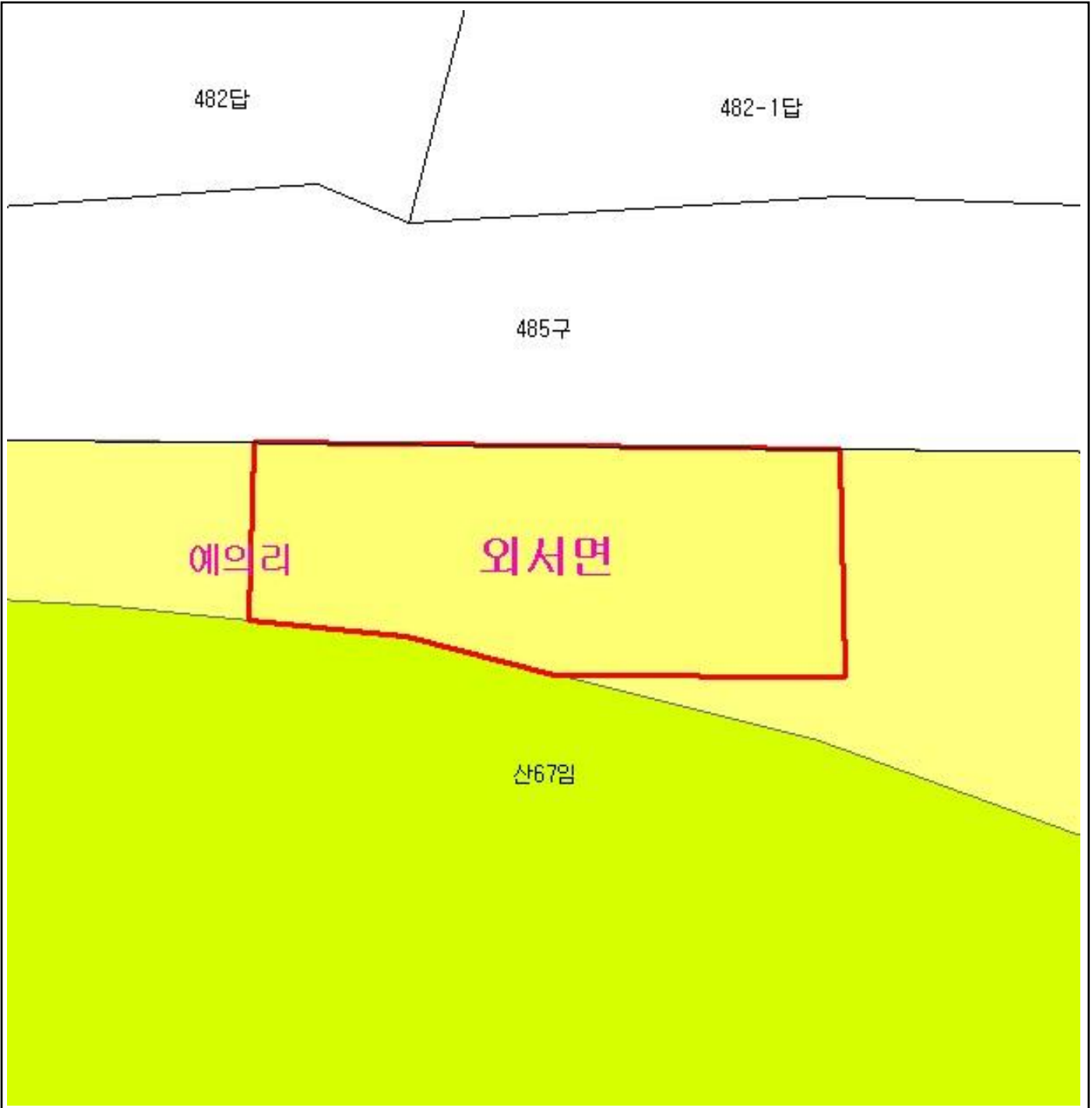


산지정보시스템(<http://www.forestland.go.kr>)
 산림청(<http://www.forest.go.kr>)

산 지구 분 도

(보전산지 해제 [공익용 ▶ 준보전])

NJ52-14-16-001



범 례

| | | | |
|---|-------|---|------|
|  | 공익용산지 |  | 지적선 |
|  | 임업용산지 |  | 행정경계 |
|  | 준보전산지 |  | 대상지역 |

지정권자 : 산림청장
 고시일자 : 2013년 04월 29일
 고시번호 : 산림청고시제2013-28호

- 비고 :
1. 측량의 기준 : 한국측지계
 2. 투영법 : 횡단 메르카토르도법(타원체는 베셀타원체)
 3. 높이의 기준 : 인천만의 평균해면
 4. 본 지도는 지적이 표시된 수치지형도 또는 지적선을 기준으로 작성하였음
 5. 본 지도는 산림청장의 사전승인없이 복제, 국외반출, 임의개재, 편집을 할 수 없으며, 위반 시 관련법에 따라 처벌 받을 수 있음
 6. 본 지도에 의하여 측량할 수 없음

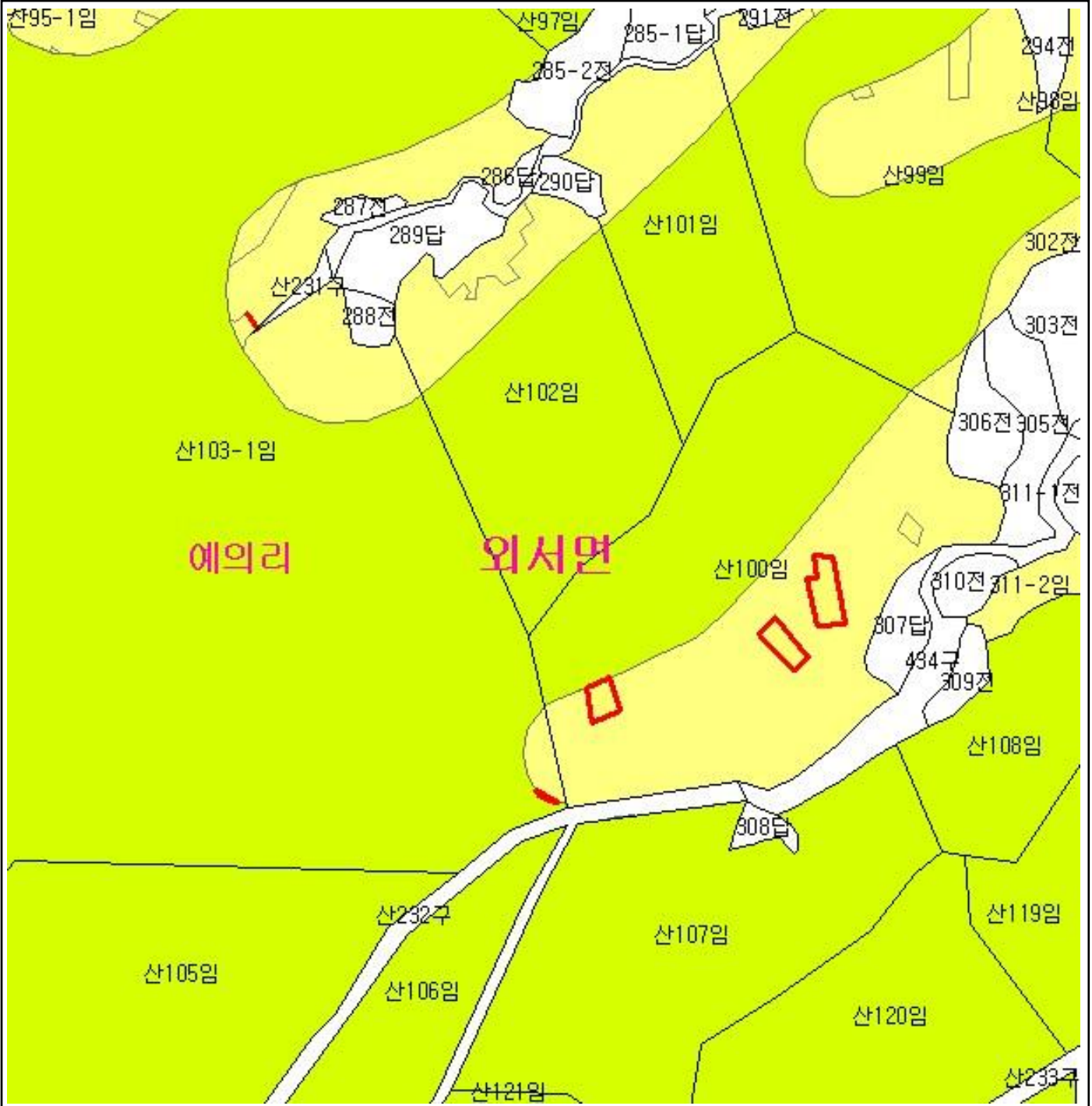


산지정보시스템(<http://www.forestland.go.kr>)
 산림청(<http://www.forest.go.kr>)

산 지구 분도

(보전산지 해제 [공익용 ▶ 준보전])

NJ52-14-16-011



범례

| | | | |
|---|-------|---|------|
|  | 공익용산지 |  | 지적선 |
|  | 임업용산지 |  | 행정경계 |
|  | 준보전산지 |  | 대상지역 |

지정권자 : 산림청장
 고시일자 : 2013년 04월 29일
 고시번호 : 산림청고시제2013-28호

- 비고 :
1. 측량의 기준 : 한국측지계
 2. 투영법 : 횡단 메르카토르도법(타원체는 베셀타원체)
 3. 높이의 기준 : 인천만의 평균해면
 4. 본 지도는 지적이 표시된 수치지형도 또는 지적선을 기준으로 작성하였음
 5. 본 지도는 산림청장의 사전승인없이 복제, 국외반출, 임의개재, 편집을 할 수 없으며, 위반 시 관련법에 따라 처벌 받을 수 있음
 6. 본 지도에 의하여 측량할 수 없음

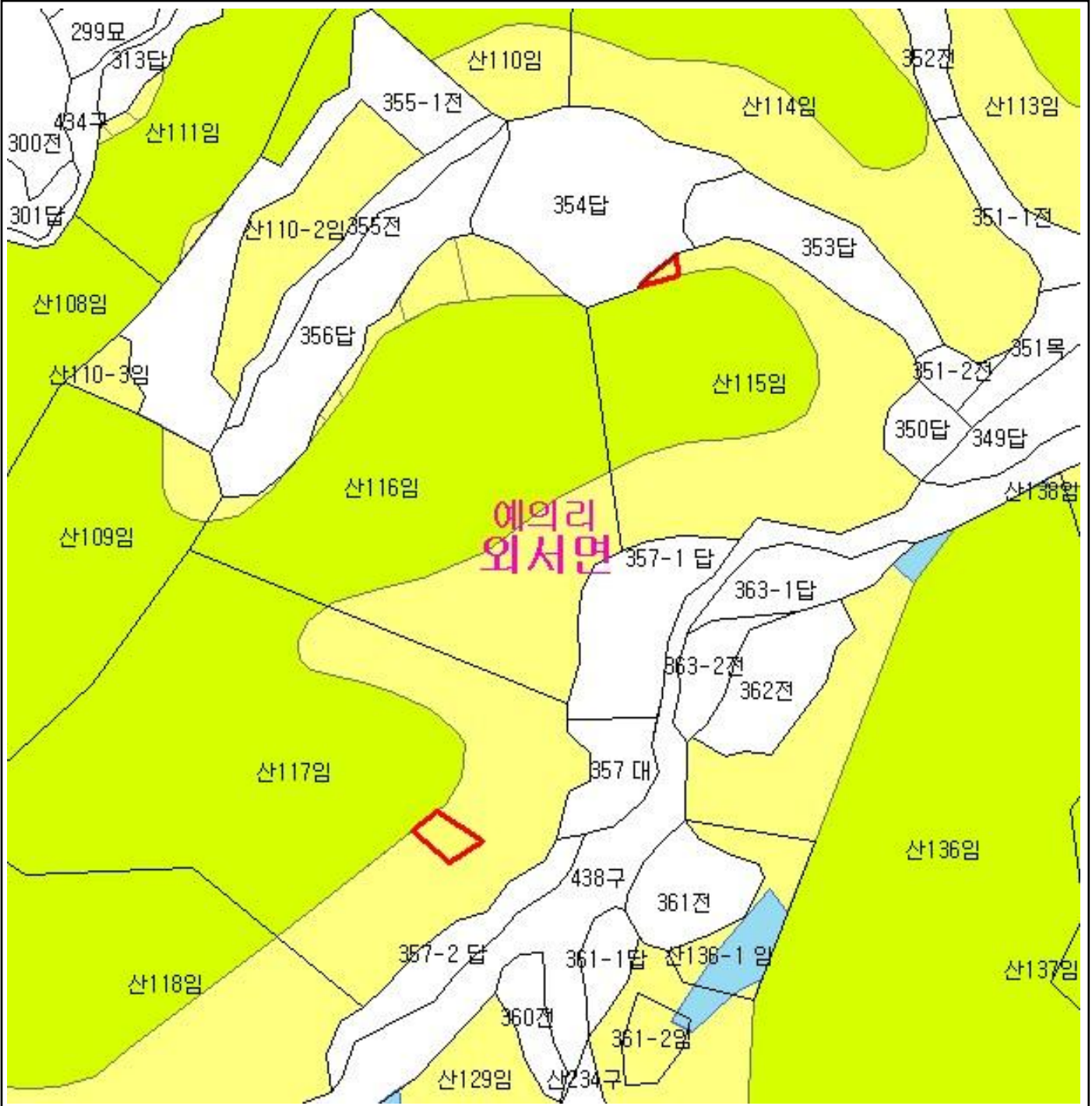


산지정보시스템(<http://www.forestland.go.kr>)
 산림청(<http://www.forest.go.kr>)

산 지구 분도

(보전산지 해제 [공익용 ▶ 준보전])

NJ52-14-16-011



범례

| | | | |
|---|-------|---|------|
|  | 공익용산지 |  | 지적선 |
|  | 임업용산지 |  | 행정경계 |
|  | 준보전산지 |  | 대상지역 |

지정권자 : 산림청장
 고시일자 : 2013년 04월 29일
 고시번호 : 산림청고시제2013-28호

비고 :

1. 측량의 기준 : 한국측지계
2. 투영법 : 횡단 메르카토르도법(타원체는 베셀타원체)
3. 높이의 기준 : 인천만의 평균해면
4. 본 지도는 지적이 표시된 수치지형도 또는 지적선을 기준으로 작성하였음
5. 본 지도는 산림청장의 사전승인없이 복제, 국외반출, 임의개재, 편집을 할 수 없으며, 위반 시 관련법에 따라 처벌 받을 수 있음
6. 본 지도에 의하여 측량할 수 없음

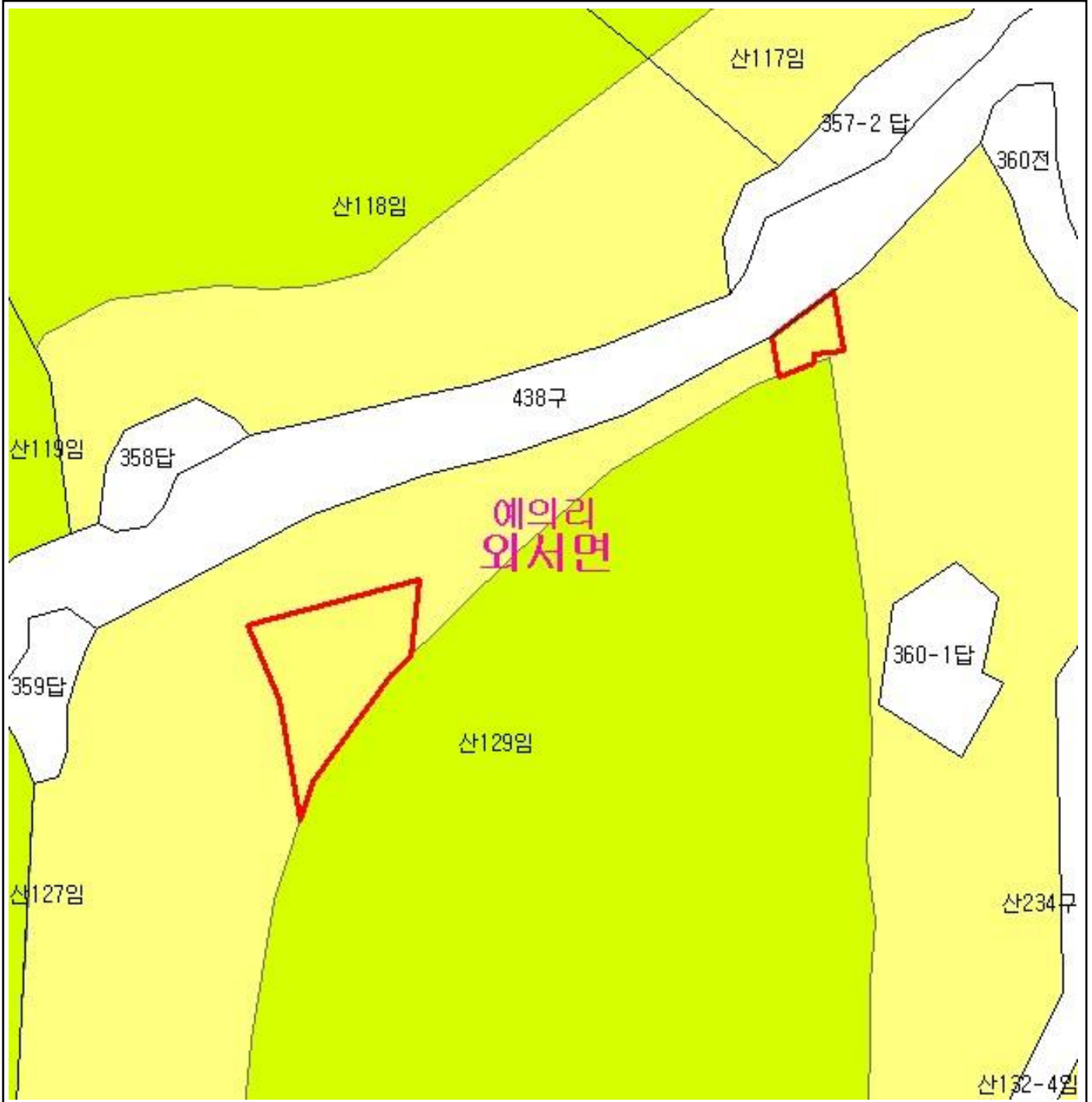


산지정보시스템(<http://www.forestland.go.kr>)
 산림청(<http://www.forest.go.kr>)







산 지구 분 도

(보전산지 해제 [공익용 ▶ 준보전])

NJ52-14-16-011



범 례

| | | | |
|---|-------|---|------|
|  | 공익용산지 |  | 지적선 |
|  | 임업용산지 |  | 행정경계 |
|  | 준보전산지 |  | 대상지역 |

지정권자 : 산림청장
 고시일자 : 2013년 04월 29일
 고시번호 : 산림청고시제2013-28호

- 비고 :
1. 측량의 기준 : 한국측지계
 2. 투영법 : 횡단 메르카토르도법(타원체는 베셀타원체)
 3. 높이의 기준 : 인천만의 평균해면
 4. 본 지도는 지적이 표시된 수치지형도 또는 지적선을 기준으로 작성하였음
 5. 본 지도는 산림청장의 사전승인없이 복제, 국외반출, 임의개재, 편집을 할 수 없으며, 위반 시 관련법에 따라 처벌 받을 수 있음
 6. 본 지도에 의하여 측량할 수 없음



산지정보시스템(<http://www.forestland.go.kr>)
 산림청(<http://www.forest.go.kr>)

산 지구 분 도

(보전산지 해제 [공익용 ▶ 준보전])

NJ52-14-16-011



범 례

| | | | |
|---|-------|---|------|
|  | 공익용산지 |  | 지적선 |
|  | 임업용산지 |  | 행정경계 |
|  | 준보전산지 |  | 대상지역 |

지정권자 : 산림청장
 고시일자 : 2013년 04월 29일
 고시번호 : 산림청고시제2013-28호

- 비고 :
1. 측량의 기준 : 한국측지계
 2. 투영법 : 횡단 메르카토르도법(타원체는 베셀타원체)
 3. 높이의 기준 : 인천만의 평균해면
 4. 본 지도는 지적이 표시된 수치지형도 또는 지적선을 기준으로 작성하였음
 5. 본 지도는 산림청장의 사전승인없이 복제, 국외반출, 임의개재, 편집을 할 수 없으며, 위반 시 관련법에 따라 처벌 받을 수 있음
 6. 본 지도에 의하여 측량할 수 없음

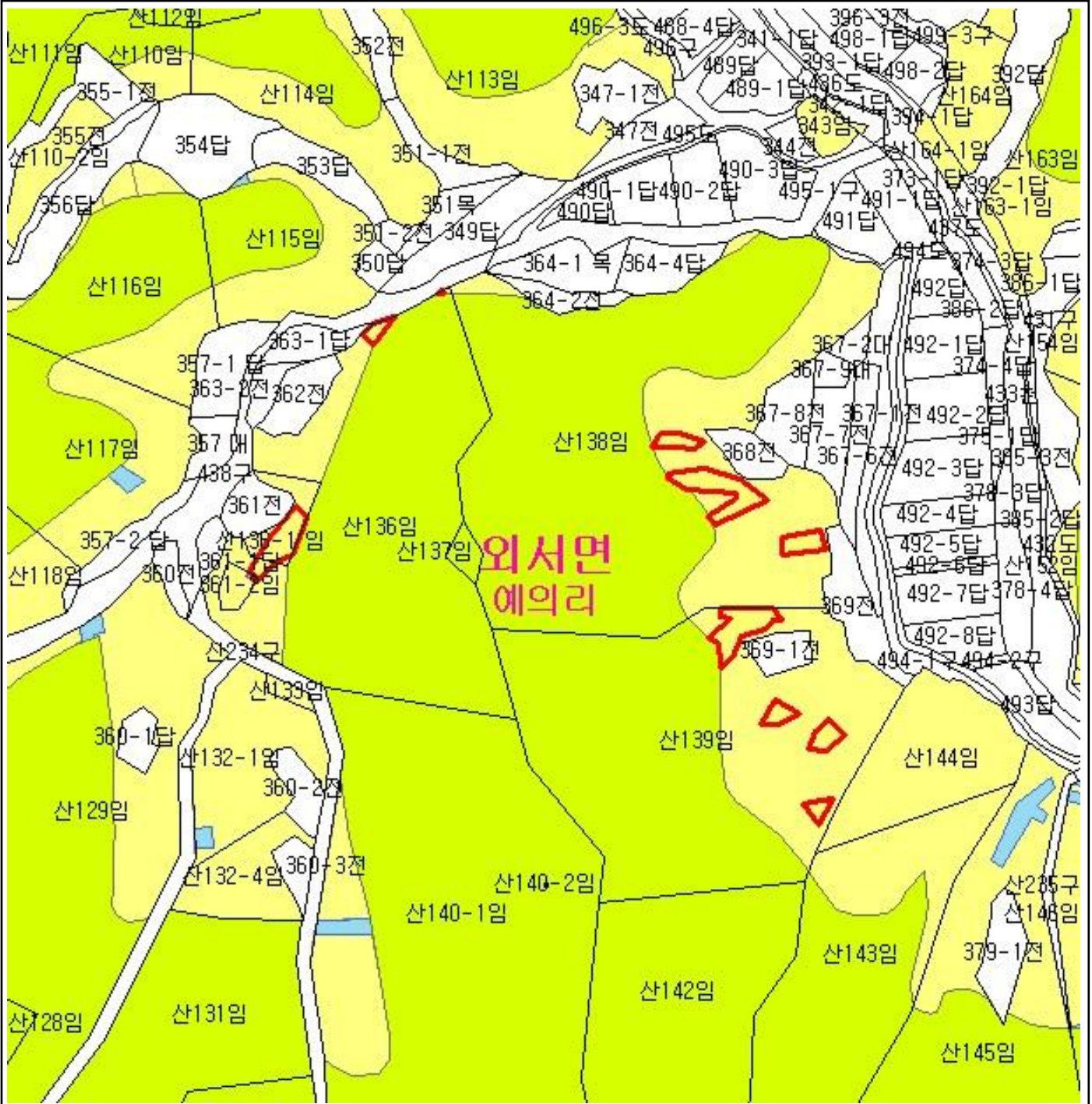


산지정보시스템(<http://www.forestland.go.kr>)
 산림청(<http://www.forest.go.kr>)

산 지구 분 도

(보전산지 해제 [공익용 ▶ 준보전])

NJ52-14-16-011



범 례

| | | | |
|---|-------|---|------|
|  | 공익용산지 |  | 지적선 |
|  | 임업용산지 |  | 행정경계 |
|  | 준보전산지 |  | 대상지역 |

지정권자 : 산림청장
 고시일자 : 2013년 04월 29일
 고시번호 : 산림청고시제2013-28호

- 비고 :
1. 측량의 기준 : 한국측지계
 2. 투영법 : 횡단 메르카토르도법(타원체는 베셀타원체)
 3. 높이의 기준 : 인천만의 평균해면
 4. 본 지도는 지적이 표시된 수치지형도 또는 지적선을 기준으로 작성하였음
 5. 본 지도는 산림청장의 사전승인없이 복제, 국외반출, 임의개재, 편집을 할 수 없으며, 위반 시 관련법에 따라 처벌 받을 수 있음
 6. 본 지도에 의하여 측량할 수 없음

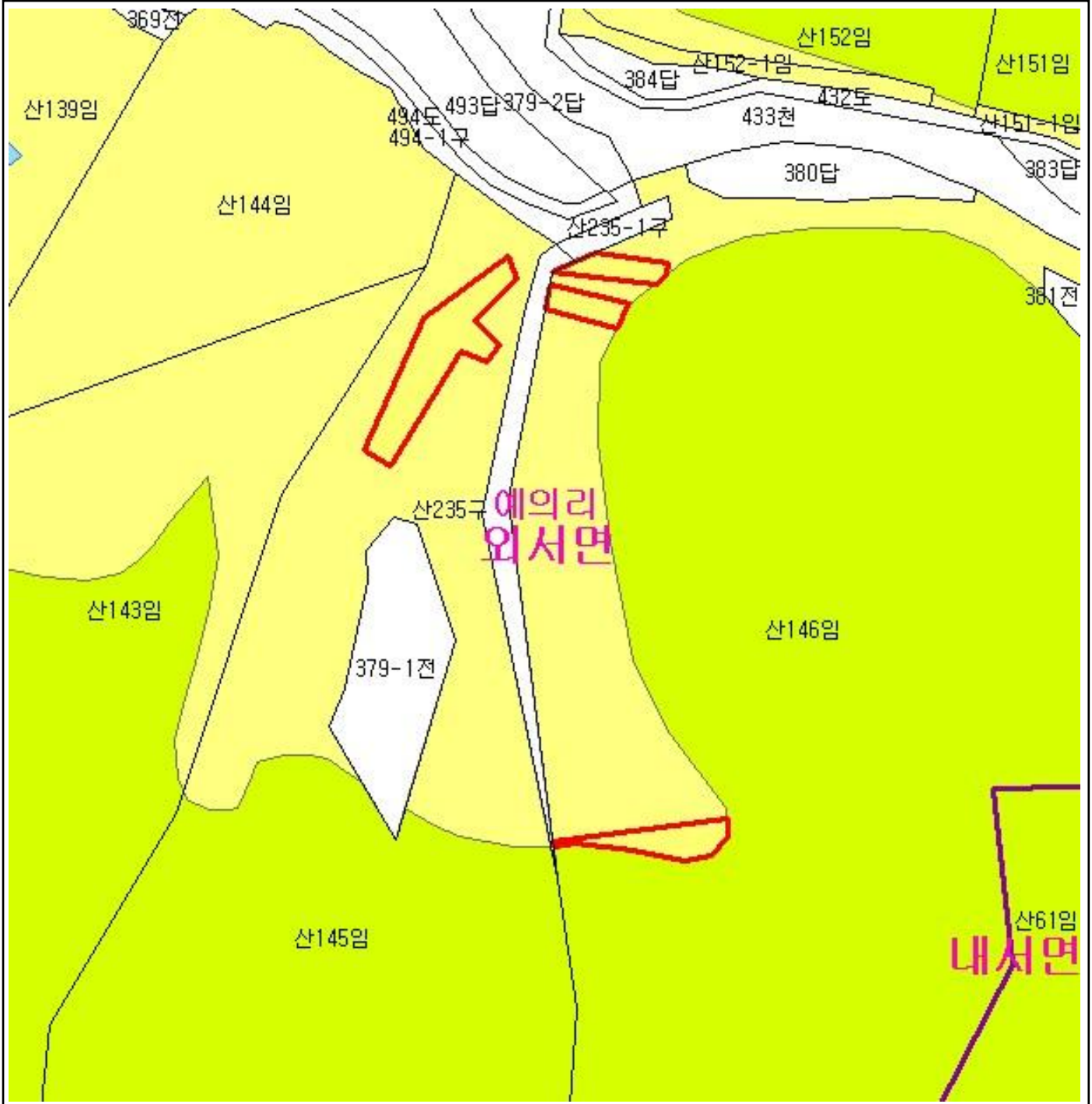


산지정보시스템(<http://www.forestland.go.kr>)
 산림청(<http://www.forest.go.kr>)

산 지 구 분 도

(보전산지 해제 [공익용 ▶ 준보전])

NJ52-14-16-011



범 레

| | | | |
|---|-------|---|------|
|  | 공익용산지 |  | 지적선 |
|  | 임업용산지 |  | 행정경계 |
|  | 준보전산지 |  | 대상지역 |

지정권자 : 산림청장
고시일자 : 2013년 04월 29일
고시번호 : 산림청고시제2013-28호

비고 :

1. 측량의 기준 : 한국측지계
2. 투영법 : 횡단 메르카토르도법(타원체는 베셀타원체)
3. 높이의 기준 : 인천만의 평균해면
4. 본 지도는 지적이 표시된 수치지형도 또는 지적선을 기준으로 작성하였음
5. 본 지도는 산림청장의 사전승인없이 복제, 국외반출, 임의개재, 편집을 할 수 없으며, 위반 시 관련법에 따라 처벌 받을 수 있음
6. 본 지도에 의하여 측량할 수 없음

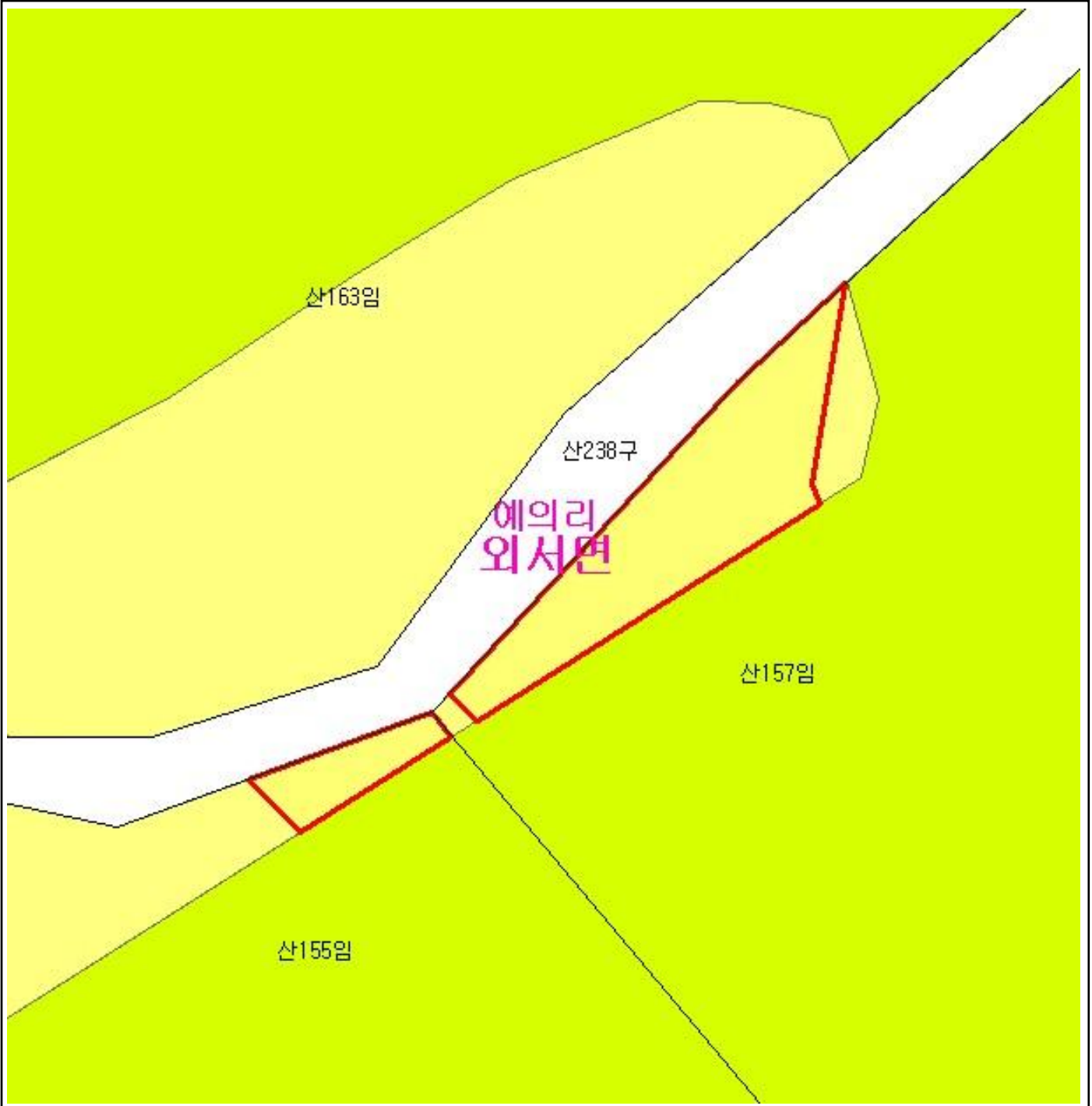


산지정보시스템(<http://www.forestland.go.kr>)
산림청(<http://www.forest.go.kr>)

산 지구 분 도

(보전산지 해제 [공익용 ▶ 준보전])

NJ52-14-16-011



범 례

| | | | |
|---|-------|---|------|
|  | 공익용산지 |  | 지적선 |
|  | 임업용산지 |  | 행정경계 |
|  | 준보전산지 |  | 대상지역 |

지정권자 : 산림청장
 고시일자 : 2013년 04월 29일
 고시번호 : 산림청고시제2013-28호

- 비고 :
1. 측량의 기준 : 한국측지계
 2. 투영법 : 횡단 메르카토르도법(타원체는 베셀타원체)
 3. 높이의 기준 : 인천만의 평균해면
 4. 본 지도는 지적이 표시된 수치지형도 또는 지적선을 기준으로 작성하였음
 5. 본 지도는 산림청장의 사전승인없이 복제, 국외반출, 임의개재, 편집을 할 수 없으며, 위반 시 관련법에 따라 처벌 받을 수 있음
 6. 본 지도에 의하여 측량할 수 없음

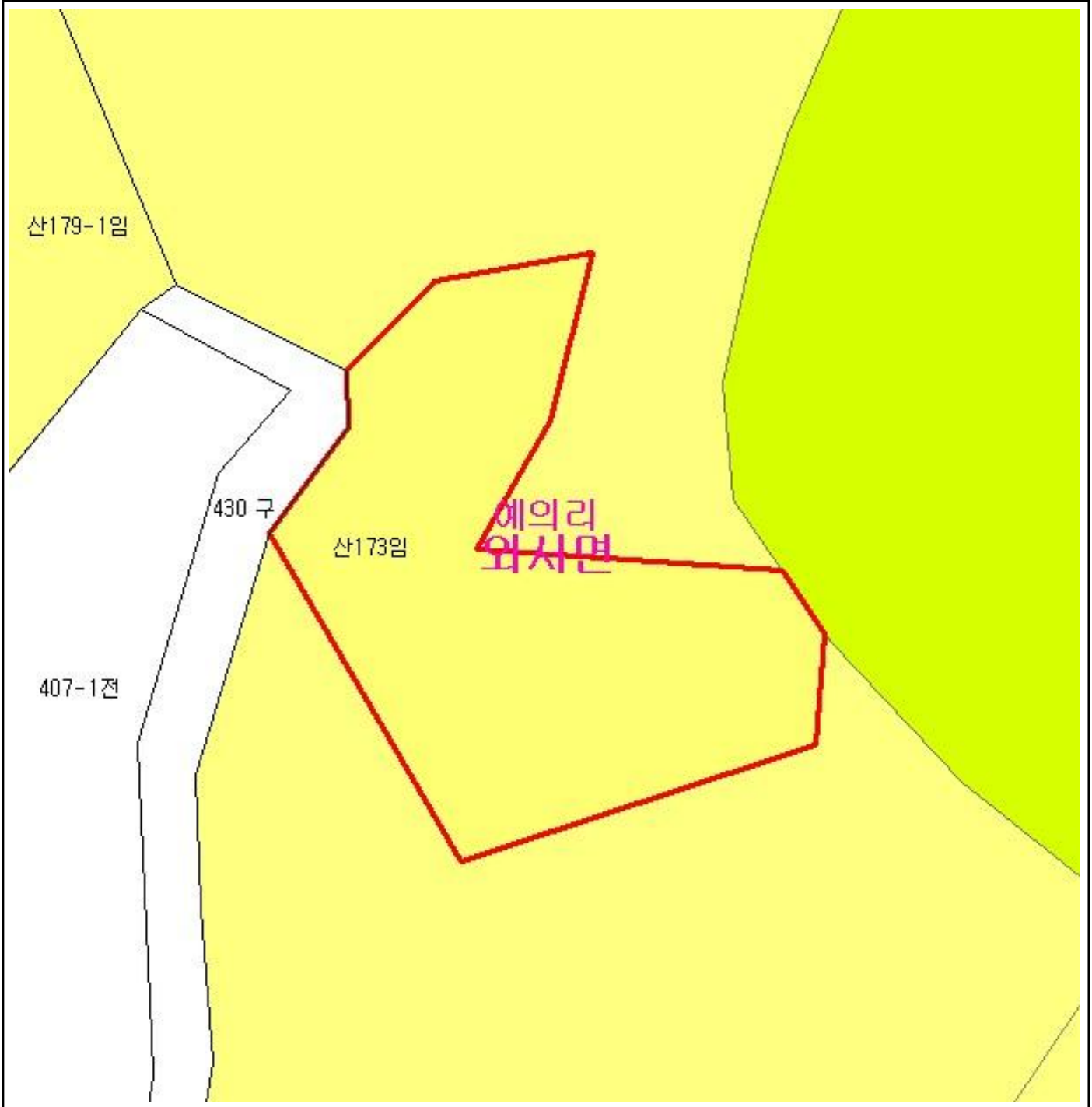


산지정보시스템(<http://www.forestland.go.kr>)
 산림청(<http://www.forest.go.kr>)

산 지구 분 도

(보전산지 해제 [공익용 ▶ 준보전])

NJ52-14-16-011



범 례

| | | | |
|---|-------|---|------|
|  | 공익용산지 |  | 지적선 |
|  | 임업용산지 |  | 행정경계 |
|  | 준보전산지 |  | 대상지역 |

지정권자 : 산림청장

고시일자 : 2013년 04월 29일

고시번호 : 산림청고시제2013-28호

비고 :

1. 측량의 기준 : 한국측지계
2. 투영법 : 횡단 메르카토르도법(타원체는 베셀타원체)
3. 높이의 기준 : 인천만의 평균해면
4. 본 지도는 지적이 표시된 수치지형도 또는 지적선을 기준으로 작성하였음
5. 본 지도는 산림청장의 사전승인없이 복제, 국외반출, 임의개재, 편집을 할 수 없으며, 위반 시 관련법에 따라 처벌 받을 수 있음
6. 본 지도에 의하여 측량할 수 없음

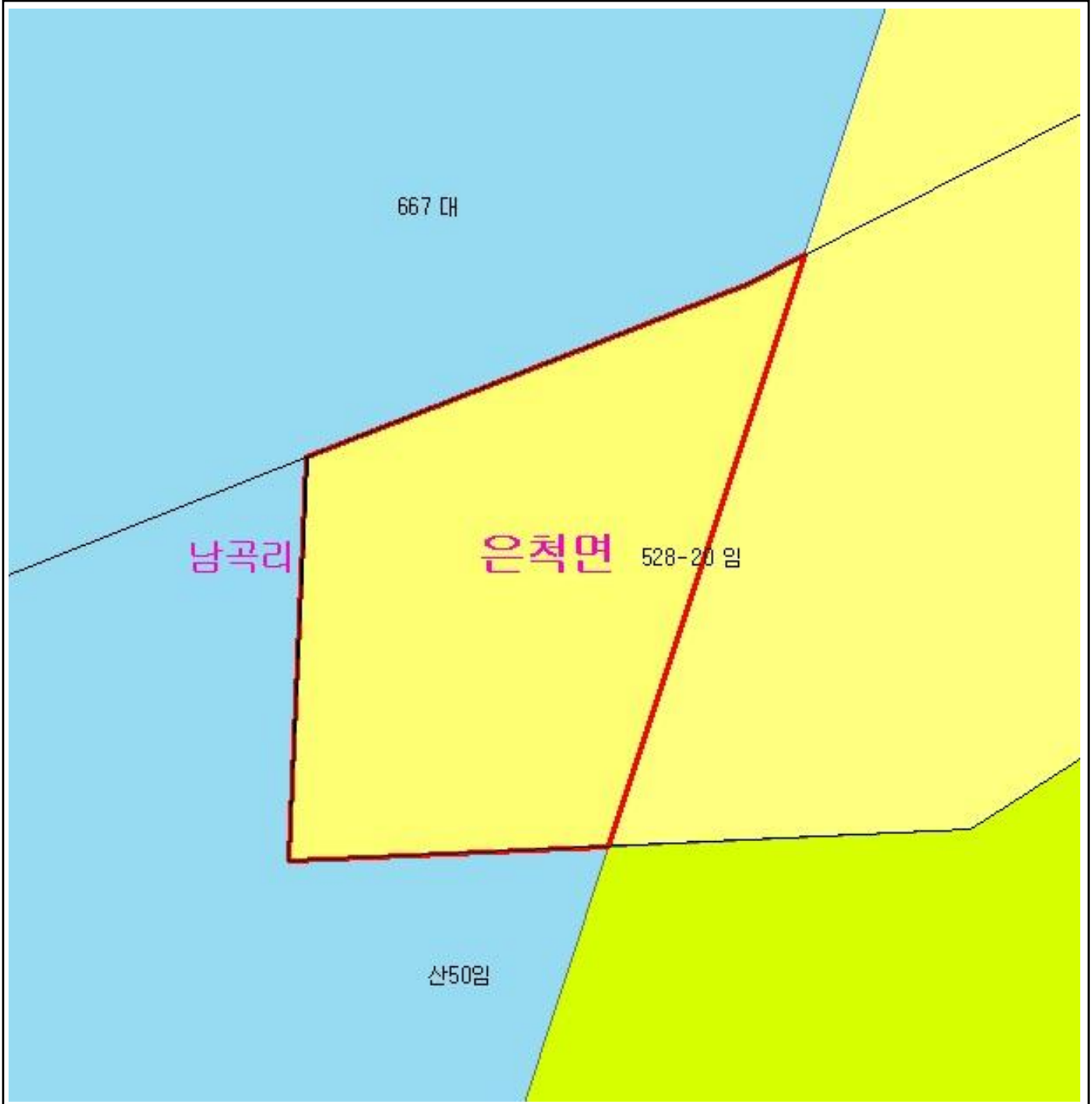


산지정보시스템(<http://www.forestland.go.kr>)
산림청(<http://www.forest.go.kr>)

산 지구 분 도

(보전산지 해제 [공익용 ▶ 준보전])

NJ52-14-9-082



범 례

| | | | |
|---|-------|---|------|
|  | 공익용산지 |  | 지적선 |
|  | 임업용산지 |  | 행정경계 |
|  | 준보전산지 |  | 대상지역 |

지정권자 : 산림청장

고시일자 : 2013년 04월 29일

고시번호 : 산림청고시제2013-28호

비고 :

1. 측량의 기준 : 한국측지계
2. 투영법 : 횡단 메르카토르도법(타원체는 베셀타원체)
3. 높이의 기준 : 인천만의 평균해면
4. 본 지도는 지적이 표시된 수치지형도 또는 지적선을 기준으로 작성하였음
5. 본 지도는 산림청장의 사전승인없이 복제, 국외반출, 임의개재, 편집을 할 수 없으며, 위반 시 관련법에 따라 처벌 받을 수 있음
6. 본 지도에 의하여 측량할 수 없음

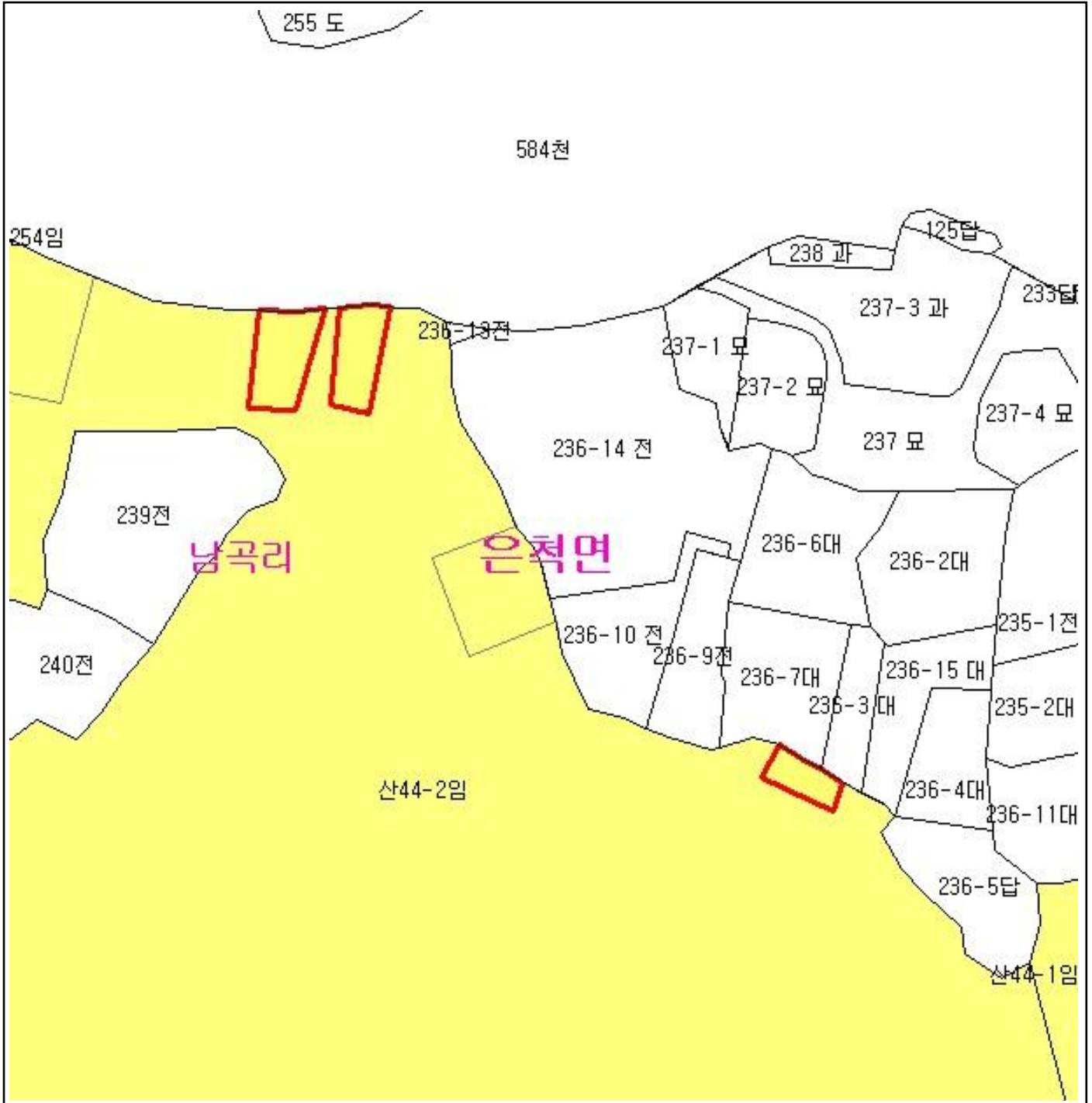


산지정보시스템(<http://www.forestland.go.kr>)
산림청(<http://www.forest.go.kr>)







산 지구 분 도

(보전산지 해제 [공익용 ▶ 준보전])

NJ52-14-9-083



범 례

| | | | |
|---|-------|---|------|
|  | 공익용산지 |  | 지적선 |
|  | 임업용산지 |  | 행정경계 |
|  | 준보전산지 |  | 대상지역 |

지정권자 : 산림청장
 고시일자 : 2013년 04월 29일
 고시번호 : 산림청고시제2013-28호

- 비고 :
1. 측량의 기준 : 한국측지계
 2. 투영법 : 횡단 메르카토르도법(타원체는 베셀타원체)
 3. 높이의 기준 : 인천만의 평균해면
 4. 본 지도는 지적이 표시된 수치지형도 또는 지적선을 기준으로 작성하였음
 5. 본 지도는 산림청장의 사전승인없이 복제, 국외반출, 임의개재, 편집을 할 수 없으며, 위반 시 관련법에 따라 처벌 받을 수 있음
 6. 본 지도에 의하여 측량할 수 없음

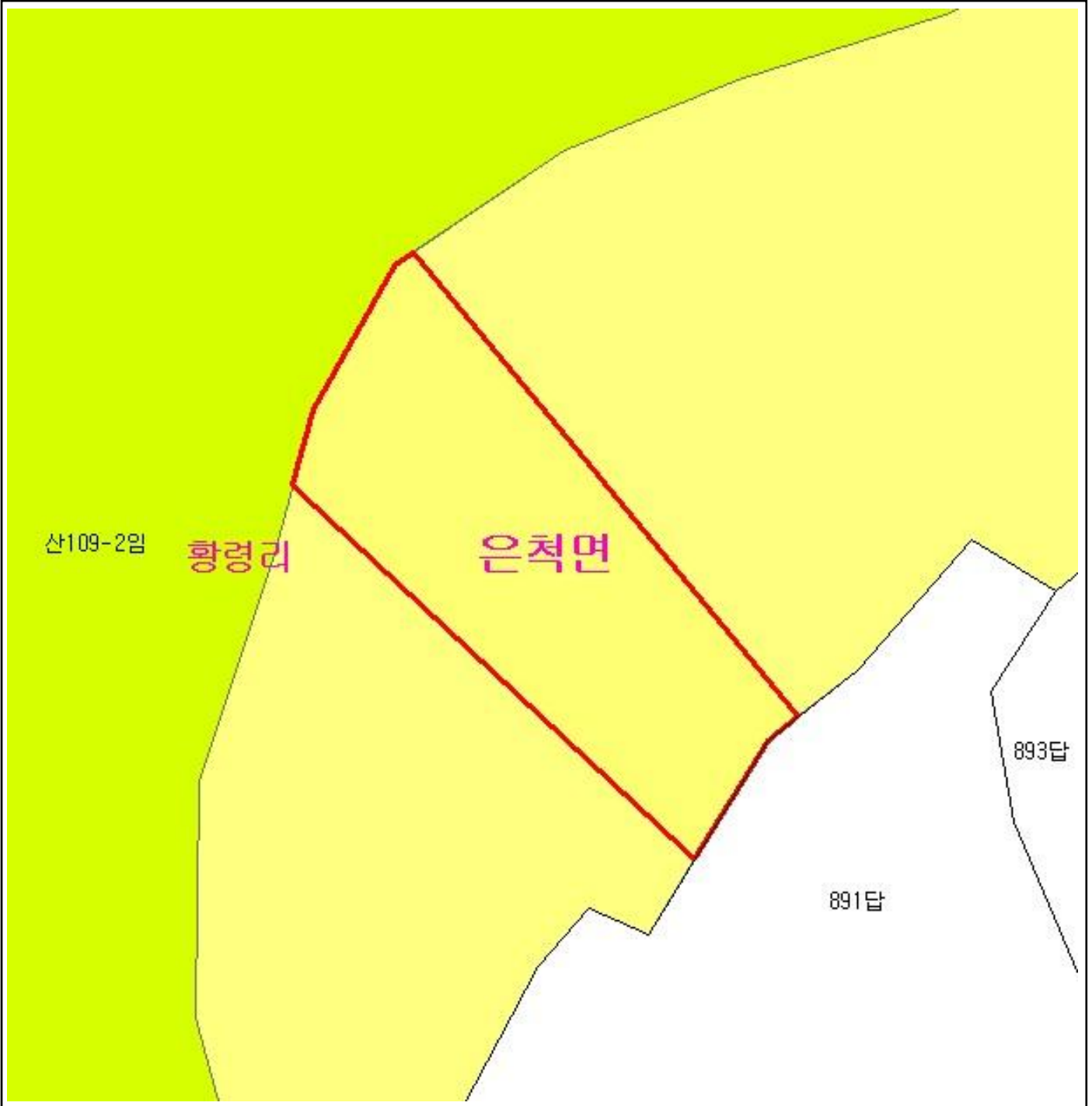








산지정보시스템(<http://www.forestland.go.kr>)
 산림청(<http://www.forest.go.kr>)

산 지구 분 도

(보전산지 해제 [공익용 ▶ 준보전])

NJ52-14-9-091



| 범 례 | | | |
|---|-------|---|------|
|  | 공익용산지 |  | 지적선 |
|  | 임업용산지 |  | 행정경계 |
|  | 준보전산지 |  | 대상지역 |

지정권자 : 산림청장
 고시일자 : 2013년 04월 29일
 고시번호 : 산림청고시제2013-28호

- 비고 :
1. 측량의 기준 : 한국측지계
 2. 투영법 : 횡단 메르카토르도법(타원체는 베셀타원체)
 3. 높이의 기준 : 인천만의 평균해면
 4. 본 지도는 지적이 표시된 수치지형도 또는 지적선을 기준으로 작성하였음
 5. 본 지도는 산림청장의 사전승인없이 복제, 국외반출, 임의개재, 편집을 할 수 없으며, 위반 시 관련법에 따라 처벌 받을 수 있음
 6. 본 지도에 의하여 측량할 수 없음



산지정보시스템(<http://www.forestland.go.kr>)
 산림청(<http://www.forest.go.kr>)

산 지구 구분도

(보전산지 해제 [공익용 ▶ 준보전])

NJ52-14-9-091



범례

| | | | |
|---|-------|---|------|
|  | 공익용산지 |  | 지적선 |
|  | 임업용산지 |  | 행정경계 |
|  | 준보전산지 |  | 대상지역 |

지정권자 : 산림청장
 고시일자 : 2013년 04월 29일
 고시번호 : 산림청고시제2013-28호

- 비고 :
1. 측량의 기준 : 한국측지계
 2. 투영법 : 횡단 메르카토르도법(타원체는 베셀타원체)
 3. 높이의 기준 : 인천만의 평균해면
 4. 본 지도는 지적이 표시된 수치지형도 또는 지적선을 기준으로 작성하였음
 5. 본 지도는 산림청장의 사전승인없이 복제, 국외반출, 임의개재, 편집을 할 수 없으며, 위반 시 관련법에 따라 처벌 받을 수 있음
 6. 본 지도에 의하여 측량할 수 없음

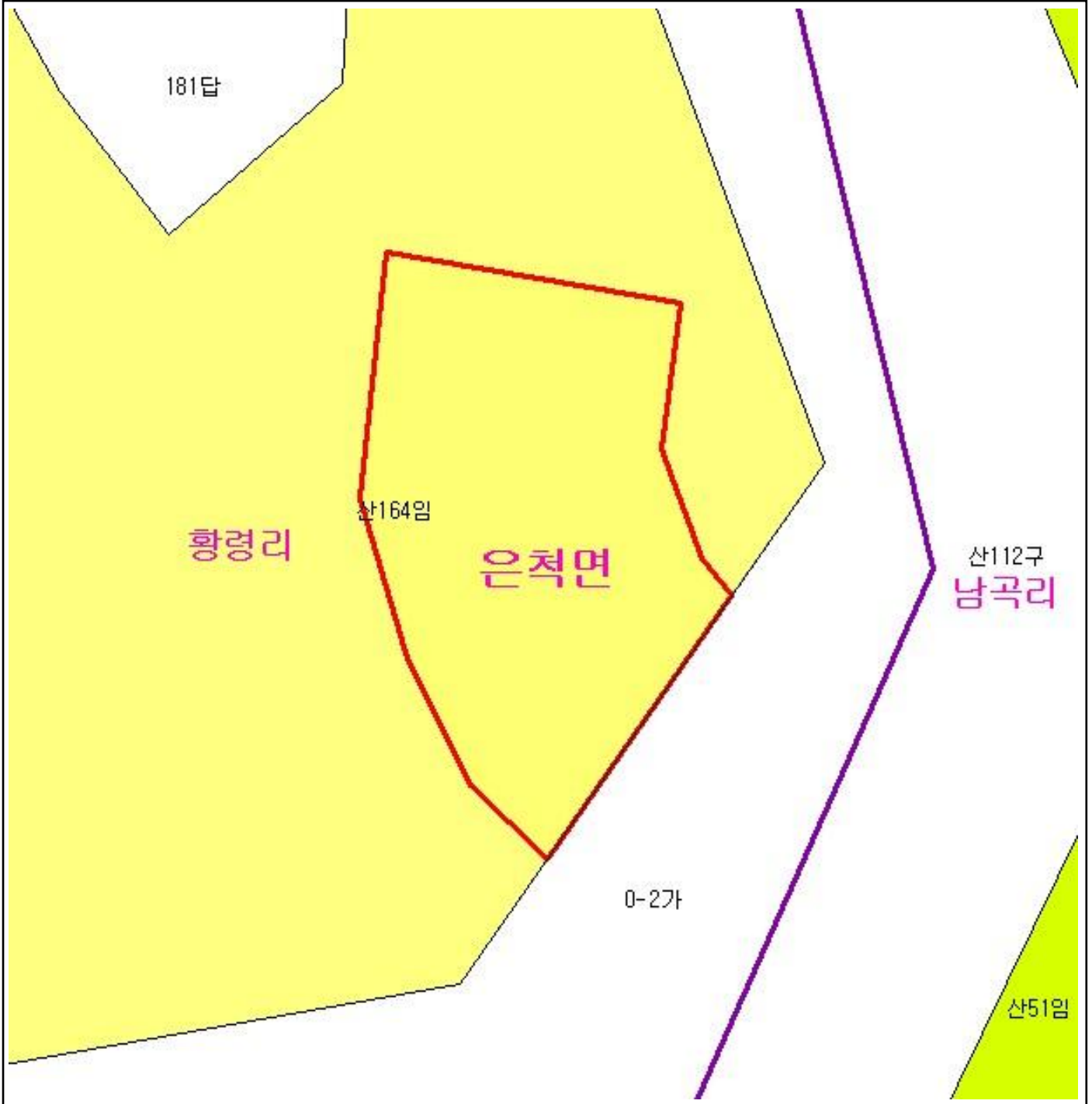


산지정보시스템(<http://www.forestland.go.kr>)
 산림청(<http://www.forest.go.kr>)

산 지 구 분 도

(보전산지 해제 [공익용 ▶ 준보전])

NJ52-14-9-081



범 례

| | | | |
|---|-------|---|------|
|  | 공익용산지 |  | 지적선 |
|  | 임업용산지 |  | 행정경계 |
|  | 준보전산지 |  | 대상지역 |

지정권자 : 산림청장
 고시일자 : 2013년 04월 29일
 고시번호 : 산림청고시제2013-28호

- 비고 :
1. 측량의 기준 : 한국측지계
 2. 투영법 : 횡단 메르카토르도법(타원체는 베셀타원체)
 3. 높이의 기준 : 인천만의 평균해면
 4. 본 지도는 지적이 표시된 수치지형도 또는 지적선을 기준으로 작성하였음
 5. 본 지도는 산림청장의 사전승인없이 복제, 국외반출, 임의개재, 편집을 할 수 없으며, 위반 시 관련법에 따라 처벌 받을 수 있음
 6. 본 지도에 의하여 측량할 수 없음

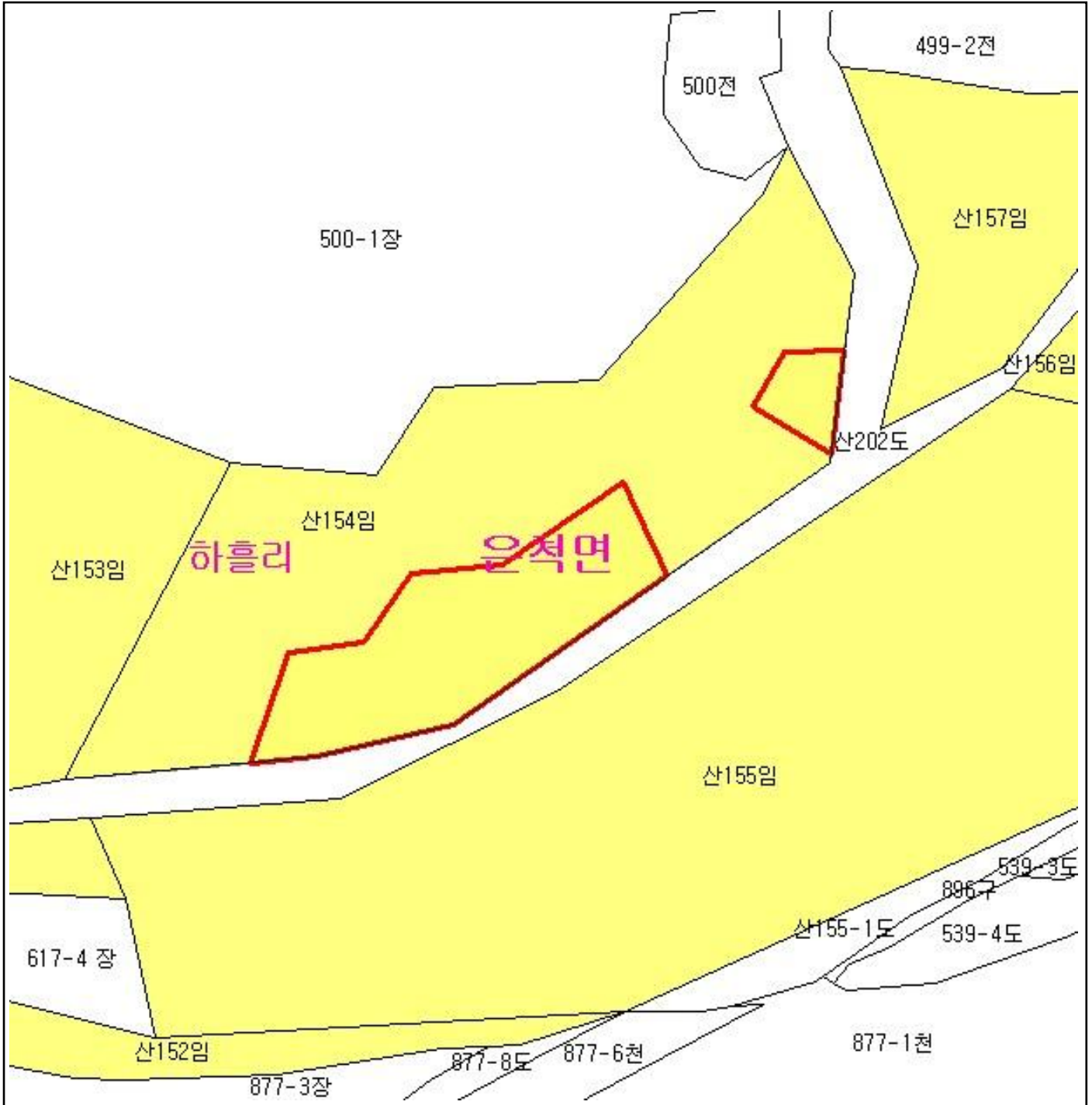


산지정보시스템(<http://www.forestland.go.kr>)
 산림청(<http://www.forest.go.kr>)

산 지구 분 도

(보전산지 해제 [공익용 ▶ 준보전])

NJ52-14-9-094



범 례

| | | | |
|---|-------|---|------|
|  | 공익용산지 |  | 지적선 |
|  | 임업용산지 |  | 행정경계 |
|  | 준보전산지 |  | 대상지역 |

지정권자 : 산림청장
 고시일자 : 2013년 04월 29일
 고시번호 : 산림청고시제2013-28호

- 비고 :
1. 측량의 기준 : 한국측지계
 2. 투영법 : 횡단 메르카토르도법(타원체는 베셀타원체)
 3. 높이의 기준 : 인천만의 평균해면
 4. 본 지도는 지적이 표시된 수치지형도 또는 지적선을 기준으로 작성하였음
 5. 본 지도는 산림청장의 사전승인없이 복제, 국외반출, 임의개재, 편집을 할 수 없으며, 위반 시 관련법에 따라 처벌 받을 수 있음
 6. 본 지도에 의하여 측량할 수 없음

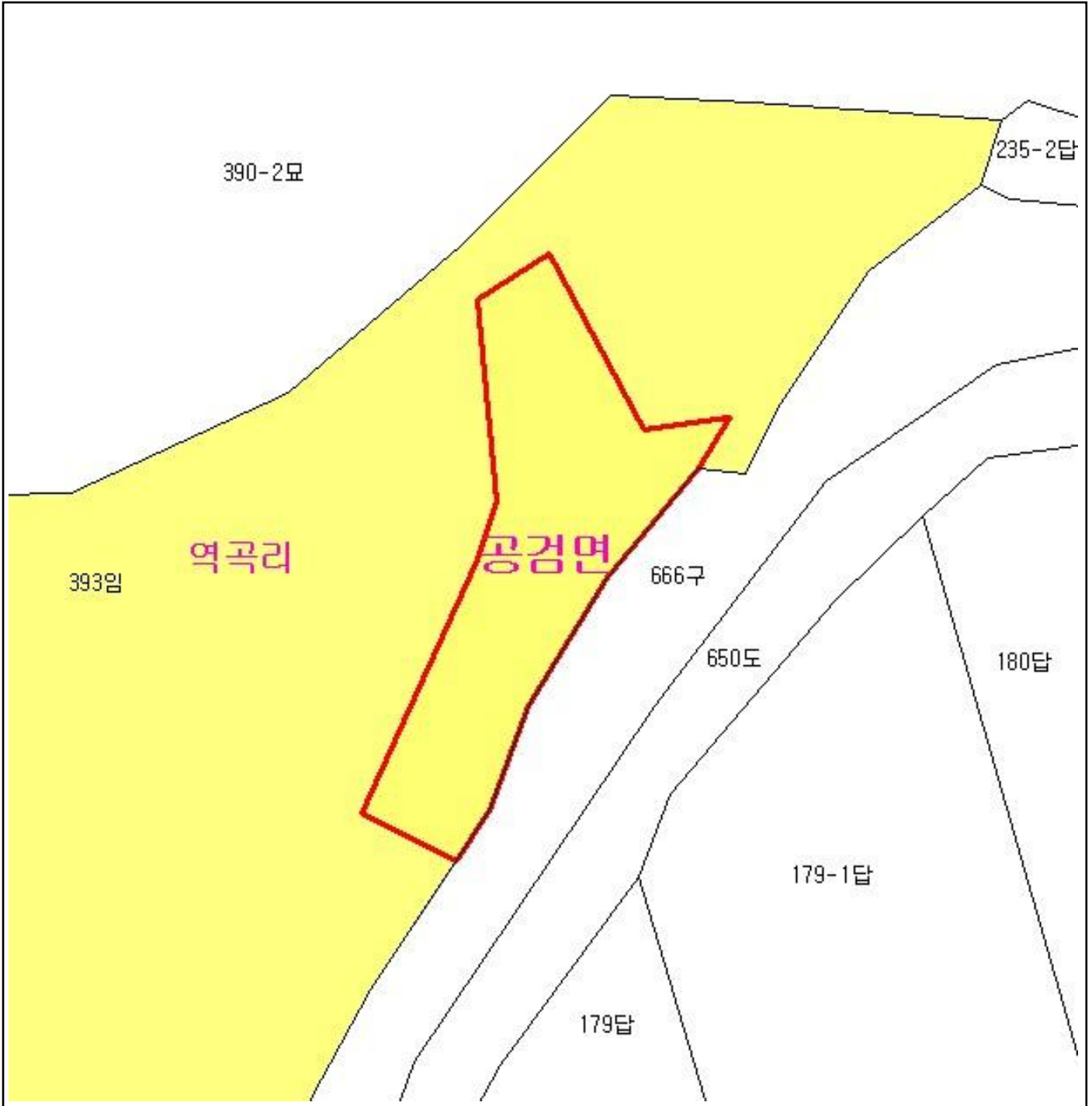


산지정보시스템(<http://www.forestland.go.kr>)
 산림청(<http://www.forest.go.kr>)

산 지구 분 도

(보전산지 해제 [공익용 ▶ 준보전])

NJ52-14-9-088



범 례

| | |
|---|--|
|  공익용산지 |  지적선 |
|  임업용산지 |  행정경계 |
|  준보전산지 |  대상지역 |

지정권자 : 산림청장
 고시일자 : 2013년 04월 29일
 고시번호 : 산림청고시제2013-28호

- 비고 :
1. 측량의 기준 : 한국측지계
 2. 투영법 : 횡단 메르카토르도법(타원체는 베셀타원체)
 3. 높이의 기준 : 인천만의 평균해면
 4. 본 지도는 지적이 표시된 수치지형도 또는 지적선을 기준으로 작성하였음
 5. 본 지도는 산림청장의 사전승인없이 복제, 국외반출, 임의개재, 편집을 할 수 없으며, 위반 시 관련법에 따라 처벌 받을 수 있음
 6. 본 지도에 의하여 측량할 수 없음

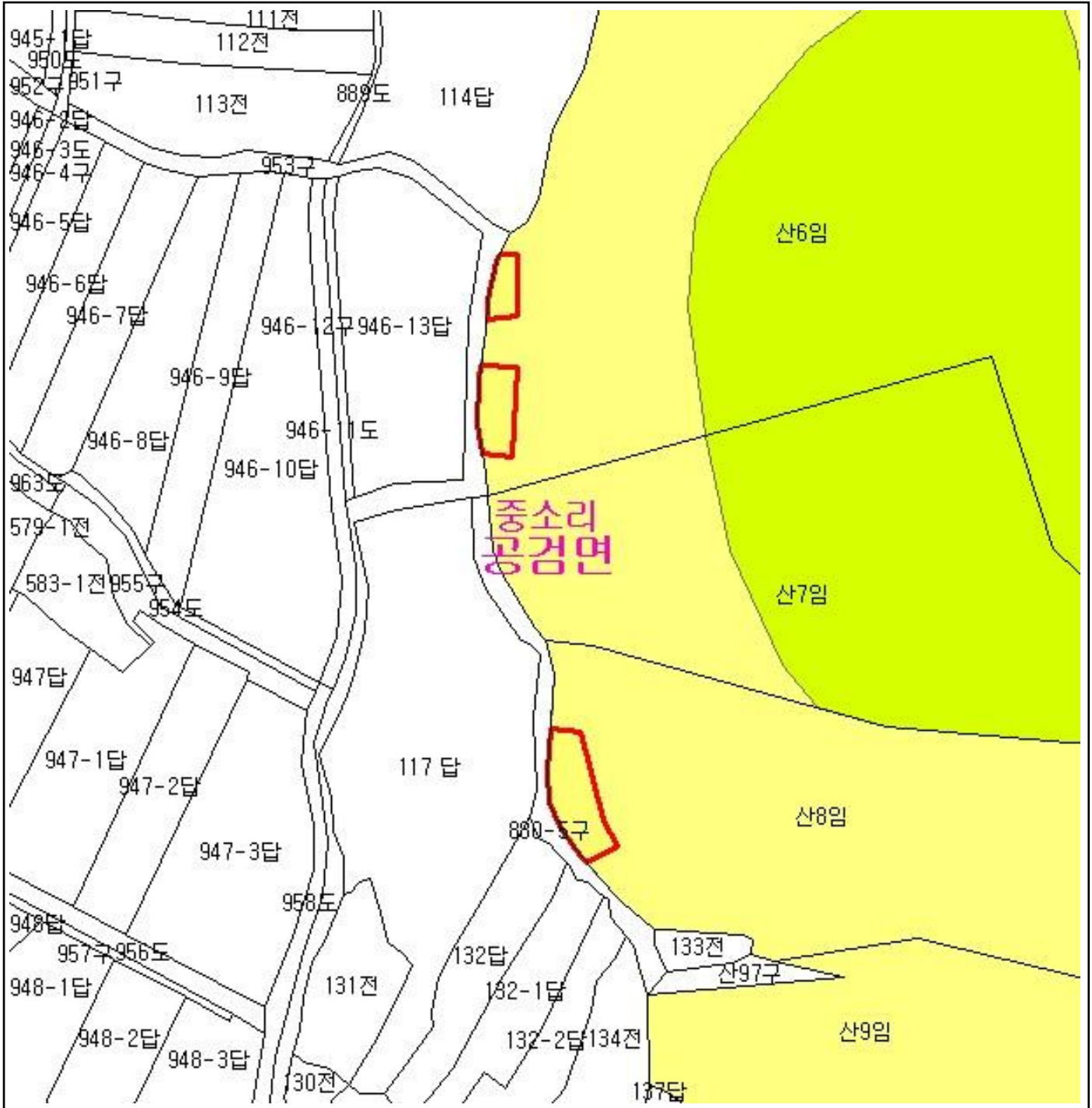


산지정보시스템(<http://www.forestland.go.kr>)
 산림청(<http://www.forest.go.kr>)

산 지 구 분 도

(보전산지 해제 [공익용 ▶ 준보전])

NJ52-14-9-096



범 례

| | | | |
|---|-------|---|------|
|  | 공익용산지 |  | 지적선 |
|  | 임업용산지 |  | 행정경계 |
|  | 준보전산지 |  | 대상지역 |

지정권자 : 산림청장

고시일자 : 2013년 04월 29일

고시번호 : 산림청고시제2013-28호

비고 :

1. 축량의 기준 : 한국축지계
2. 투영법 : 횡단 메르카토르도법(타원체는 베셀타원체)
3. 높이의 기준 : 인천만의 평균해면
4. 본 지도는 지적이 표시된 수치지형도 또는 지적선을 기준으로 작성하였음
5. 본 지도는 산림청장의 사전승인없이 복제, 국외반출, 임의개재, 편집을 할 수 없으며, 위반 시 관련법에 따라 처벌 받을 수 있음
6. 본 지도에 의하여 축량할 수 없음

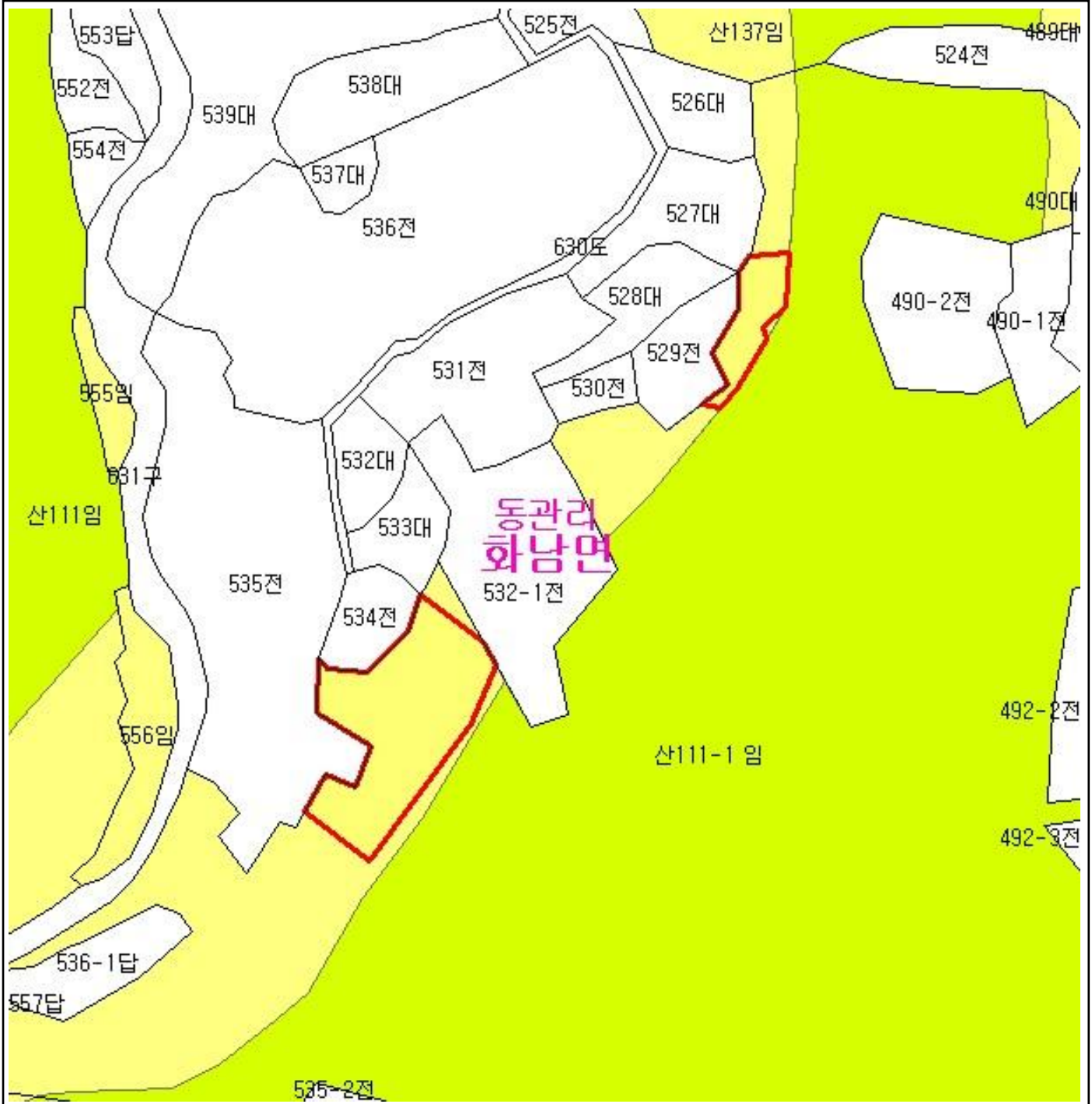


산지정보시스템(<http://www.forestland.go.kr>)
산림청(<http://www.forest.go.kr>)

산 지구 구분도

(보전산지 해제 [공익용 ▶ 준보전])

NJ52-14-15-006



범례

| | | | |
|---|-------|---|------|
|  | 공익용산지 |  | 지적선 |
|  | 임업용산지 |  | 행정경계 |
|  | 준보전산지 |  | 대상지역 |

지정권자 : 산림청장
 고시일자 : 2013년 04월 29일
 고시번호 : 산림청고시제2013-28호

- 비고 :
1. 측량의 기준 : 한국측지계
 2. 투영법 : 횡단 메르카토르도법(타원체는 베셀타원체)
 3. 높이의 기준 : 인천만의 평균해면
 4. 본 지도는 지적이 표시된 수치지형도 또는 지적선을 기준으로 작성하였음
 5. 본 지도는 산림청장의 사전승인없이 복제, 국외반출, 임의개재, 편집을 할 수 없으며, 위반 시 관련법에 따라 처벌 받을 수 있음
 6. 본 지도에 의하여 측량할 수 없음



산지정보시스템(<http://www.forestland.go.kr>)
 산림청(<http://www.forest.go.kr>)

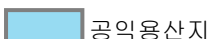





산 지구 분 도

(보전산지 해제 [공익용 ▶ 준보전])

NJ52-14-15-006



범 례

| | | | |
|---|-------|---|------|
|  | 공익용산지 |  | 지적선 |
|  | 임업용산지 |  | 행정경계 |
|  | 준보전산지 |  | 대상지역 |

지정권자 : 산림청장
 고시일자 : 2013년 04월 29일
 고시번호 : 산림청고시제2013-28호

- 비고 :
1. 측량의 기준 : 한국측지계
 2. 투영법 : 횡단 메르카토르도법(타원체는 베셀타원체)
 3. 높이의 기준 : 인천만의 평균해면
 4. 본 지도는 지적이 표시된 수치지형도 또는 지적선을 기준으로 작성하였음
 5. 본 지도는 산림청장의 사전승인없이 복제, 국외반출, 임의개재, 편집을 할 수 없으며, 위반 시 관련법에 따라 처벌 받을 수 있음
 6. 본 지도에 의하여 측량할 수 없음

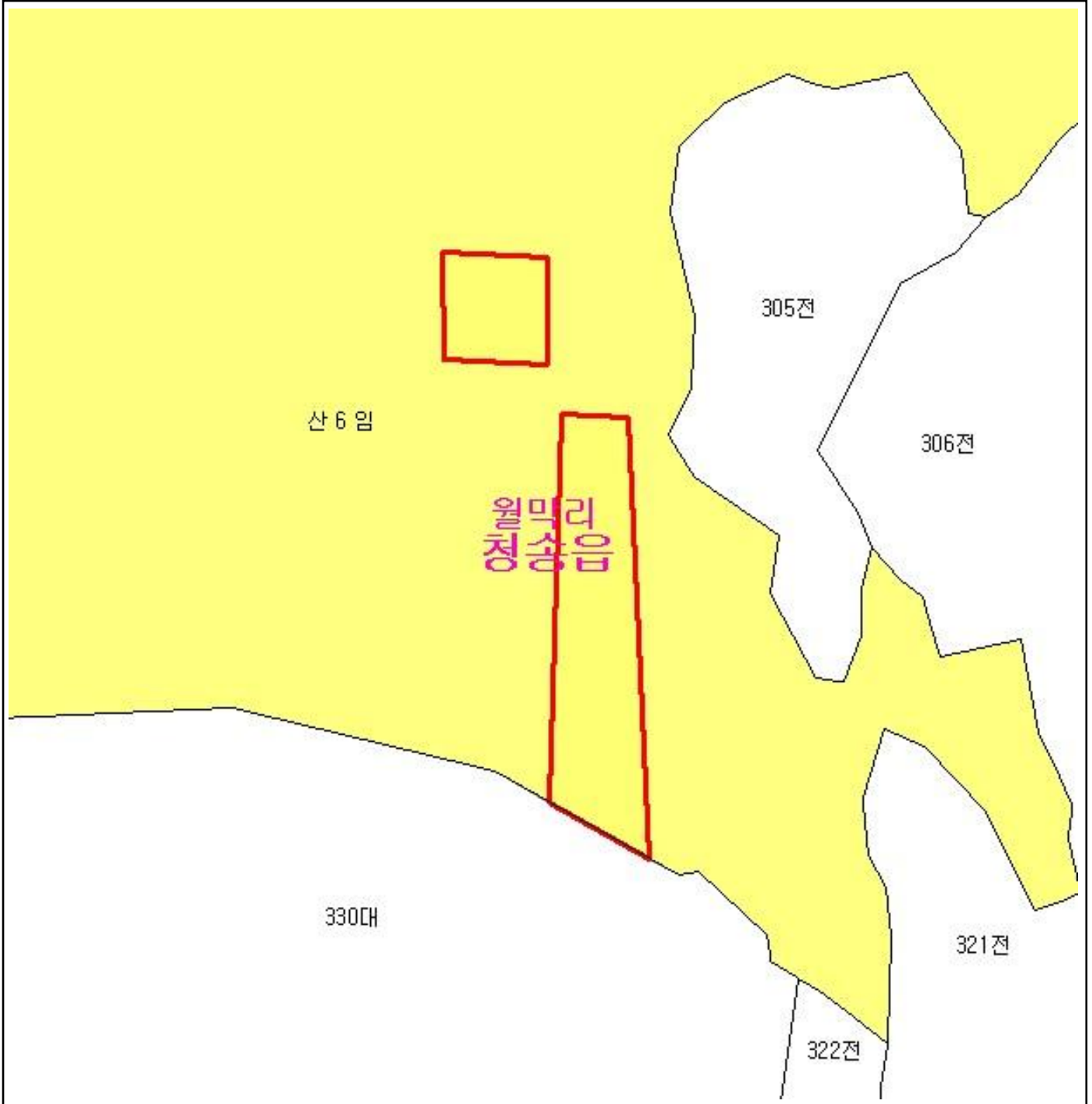


산지정보시스템(<http://www.forestland.go.kr>)
 산림청(<http://www.forest.go.kr>)

산 지구 분 도

(보전산지 해제 [공익용 ▶ 준보전])

NJ52-14-20-023



| 범 례 | | | |
|---|-------|---|------|
|  | 공익용산지 |  | 지적선 |
|  | 임업용산지 |  | 행정경계 |
|  | 준보전산지 |  | 대상지역 |

지정권자 : 산림청장
 고시일자 : 2013년 04월 29일
 고시번호 : 산림청고시제2013-28호

- 비고 :
1. 측량의 기준 : 한국측지계
 2. 투영법 : 횡단 메르카토르도법(타원체는 베셀타원체)
 3. 높이의 기준 : 인천만의 평균해면
 4. 본 지도는 지적이 표시된 수치지형도 또는 지적선을 기준으로 작성하였음
 5. 본 지도는 산림청장의 사전승인없이 복제, 국외반출, 임의개재, 편집을 할 수 없으며, 위반 시 관련법에 따라 처벌 받을 수 있음
 6. 본 지도에 의하여 측량할 수 없음

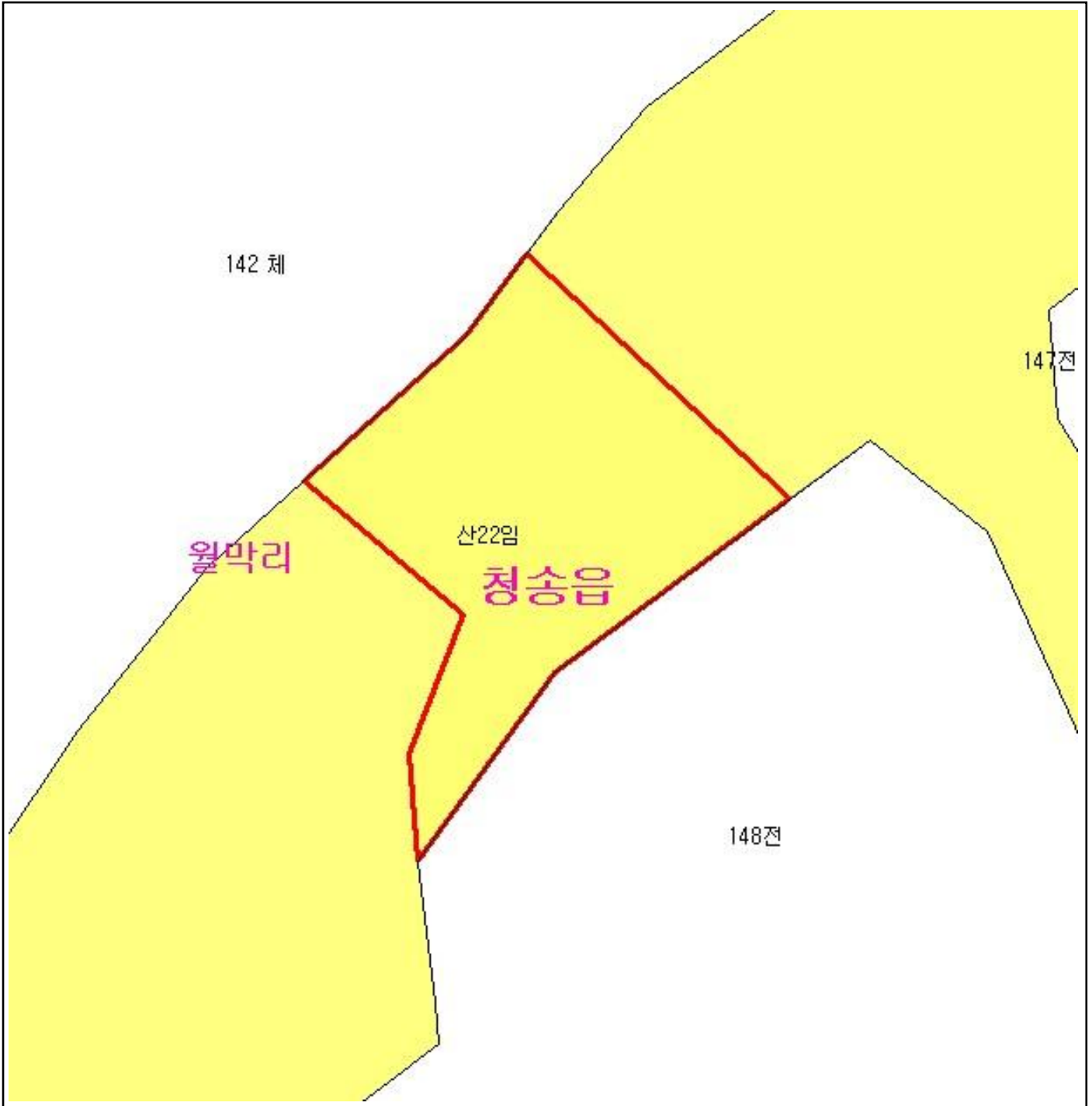


산지정보시스템(<http://www.forestland.go.kr>)
 산림청(<http://www.forest.go.kr>)

산 지구 분 도

(보전산지 해제 [공익용 ▶ 준보전])

NJ52-14-20-023



| 범 례 | | | |
|---|-------|---|------|
|  | 공익용산지 |  | 지적선 |
|  | 임업용산지 |  | 행정경계 |
|  | 준보전산지 |  | 대상지역 |

지정권자 : 산림청장
 고시일자 : 2013년 04월 29일
 고시번호 : 산림청고시제2013-28호

- 비고 :
1. 측량의 기준 : 한국측지계
 2. 투영법 : 횡단 메르카토르도법(타원체는 베셀타원체)
 3. 높이의 기준 : 인천만의 평균해면
 4. 본 지도는 지적이 표시된 수치지형도 또는 지적선을 기준으로 작성하였음
 5. 본 지도는 산림청장의 사전승인없이 복제, 국외반출, 임의개재, 편집을 할 수 없으며, 위반 시 관련법에 따라 처벌 받을 수 있음
 6. 본 지도에 의하여 측량할 수 없음

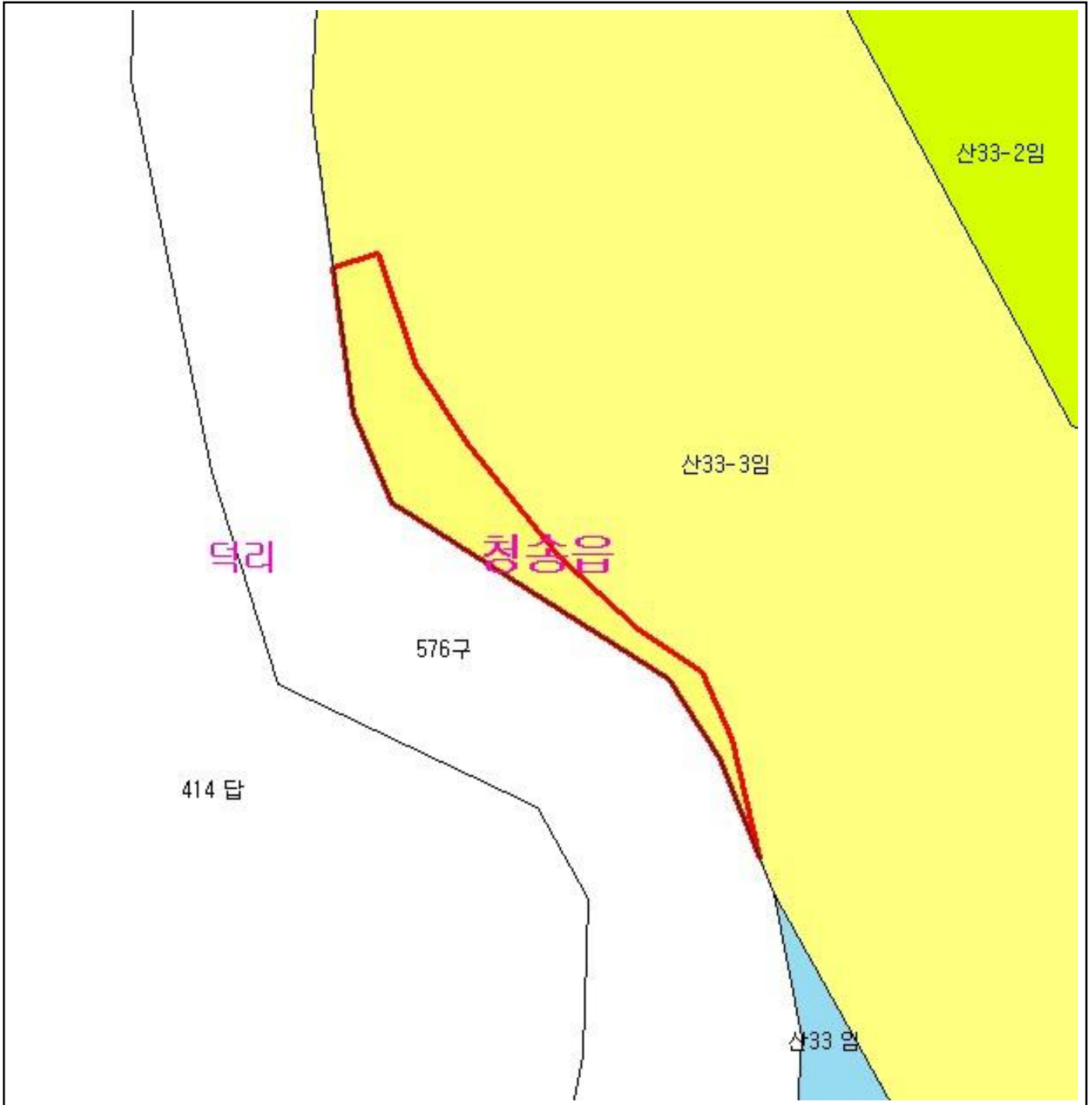


산지정보시스템(<http://www.forestland.go.kr>)
 산림청(<http://www.forest.go.kr>)

산 지구 분 도

(보전산지 해제 [공익용 ▶ 준보전])

NJ52-14-20-033



범 례

| | | | |
|---|-------|---|------|
|  | 공익용산지 |  | 지적선 |
|  | 임업용산지 |  | 행정경계 |
|  | 준보전산지 |  | 대상지역 |

지정권자 : 산림청장

고시일자 : 2013년 04월 29일

고시번호 : 산림청고시제2013-28호

비고 :

1. 측량의 기준 : 한국측지계
2. 투영법 : 횡단 메르카토르도법(타원체는 베셀타원체)
3. 높이의 기준 : 인천만의 평균해면
4. 본 지도는 지적이 표시된 수치지형도 또는 지적선을 기준으로 작성하였음
5. 본 지도는 산림청장의 사전승인없이 복제, 국외반출, 임의개재, 편집을 할 수 없으며, 위반 시 관련법에 따라 처벌 받을 수 있음
6. 본 지도에 의하여 측량할 수 없음

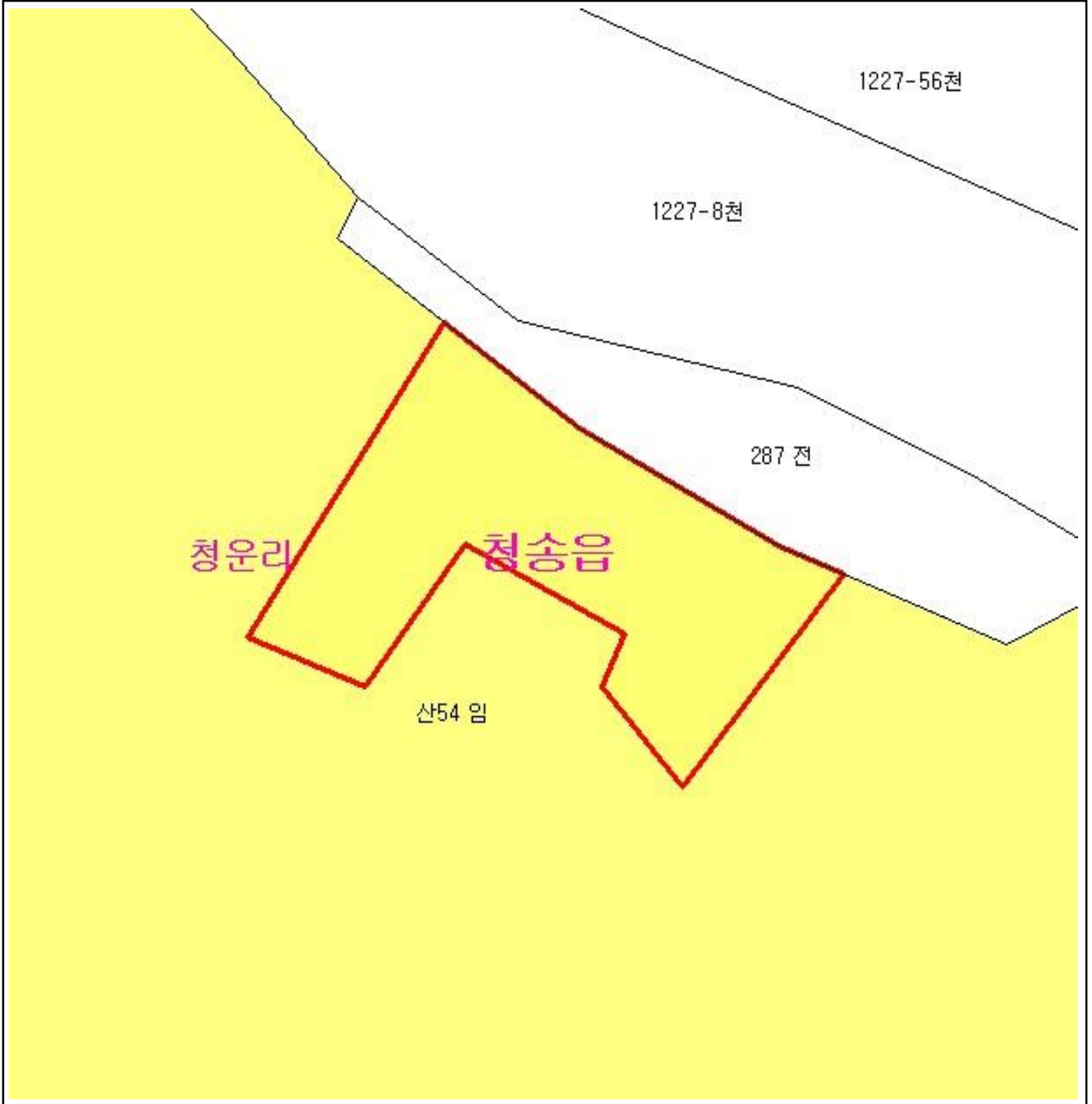








산지정보시스템(<http://www.forestland.go.kr>)
산림청(<http://www.forest.go.kr>)

산 지구 분 도

(보전산지 해제 [공익용 ▶ 준보전])

NJ52-14-20-044



| 범 례 | | | |
|---|-------|---|------|
|  | 공익용산지 |  | 지적선 |
|  | 임업용산지 |  | 행정경계 |
|  | 준보전산지 |  | 대상지역 |

지정권자 : 산림청장
 고시일자 : 2013년 04월 29일
 고시번호 : 산림청고시제2013-28호

- 비고 :
1. 측량의 기준 : 한국측지계
 2. 투영법 : 횡단 메르카토르도법(타원체는 베셀타원체)
 3. 높이의 기준 : 인천만의 평균해면
 4. 본 지도는 지적이 표시된 수치지형도 또는 지적선을 기준으로 작성하였음
 5. 본 지도는 산림청장의 사전승인없이 복제, 국외반출, 임의개재, 편집을 할 수 없으며, 위반 시 관련법에 따라 처벌 받을 수 있음
 6. 본 지도에 의하여 측량할 수 없음

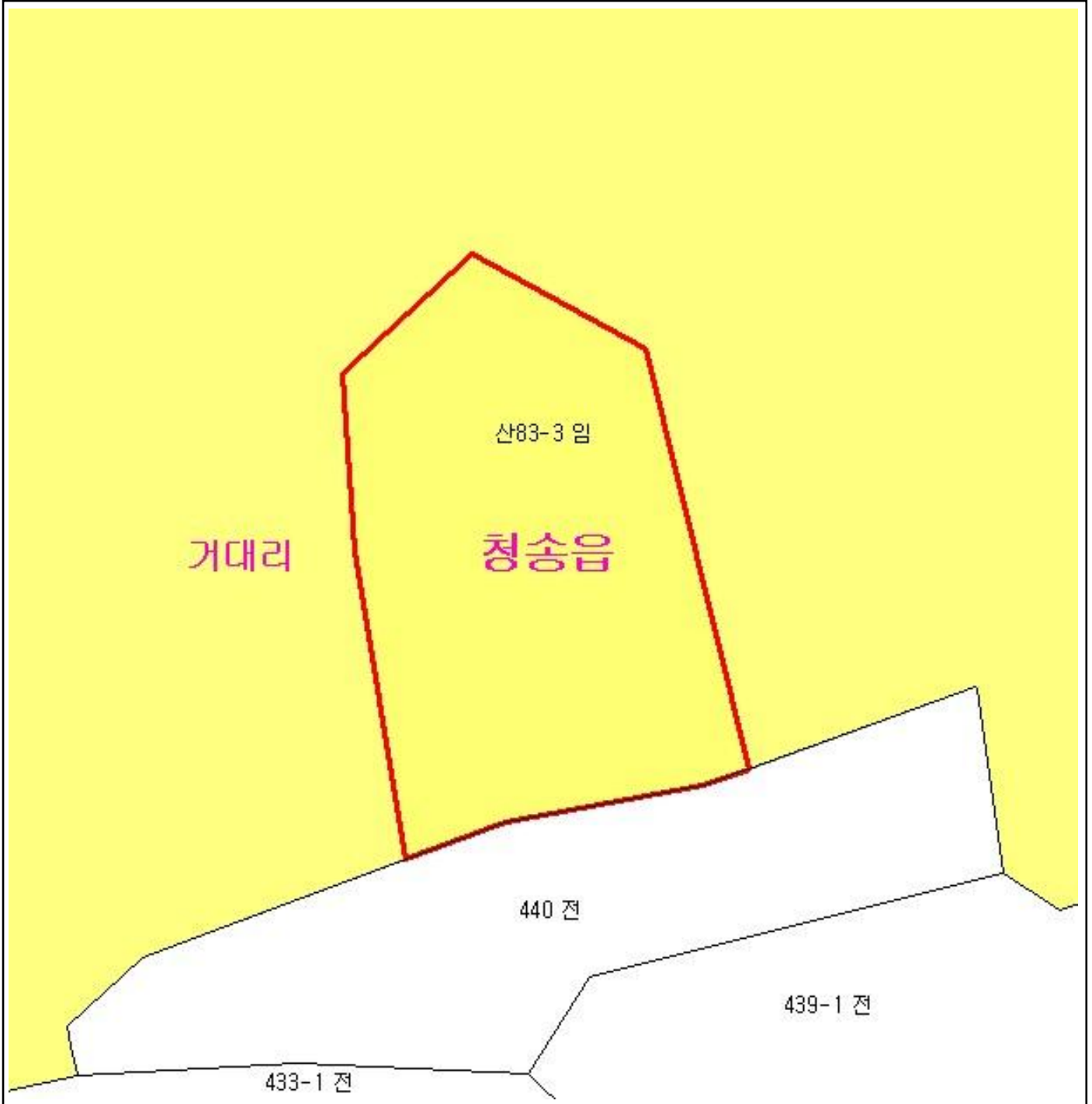


산지정보시스템(<http://www.forestland.go.kr>)
 산림청(<http://www.forest.go.kr>)

산 지구 분 도

(보전산지 해제 [공익용 ▶ 준보전])

NJ52-14-20-035



| 범 례 | | | |
|---|-------|---|------|
|  | 공익용산지 |  | 지적선 |
|  | 임업용산지 |  | 행정경계 |
|  | 준보전산지 |  | 대상지역 |

지정권자 : 산림청장
 고시일자 : 2013년 04월 29일
 고시번호 : 산림청고시제2013-28호

- 비고 :
1. 측량의 기준 : 한국측지계
 2. 투영법 : 횡단 메르카토르도법(타원체는 베셀타원체)
 3. 높이의 기준 : 인천만의 평균해면
 4. 본 지도는 지적이 표시된 수치지형도 또는 지적선을 기준으로 작성하였음
 5. 본 지도는 산림청장의 사전승인없이 복제, 국외반출, 임의개재, 편집을 할 수 없으며, 위반 시 관련법에 따라 처벌 받을 수 있음
 6. 본 지도에 의하여 측량할 수 없음

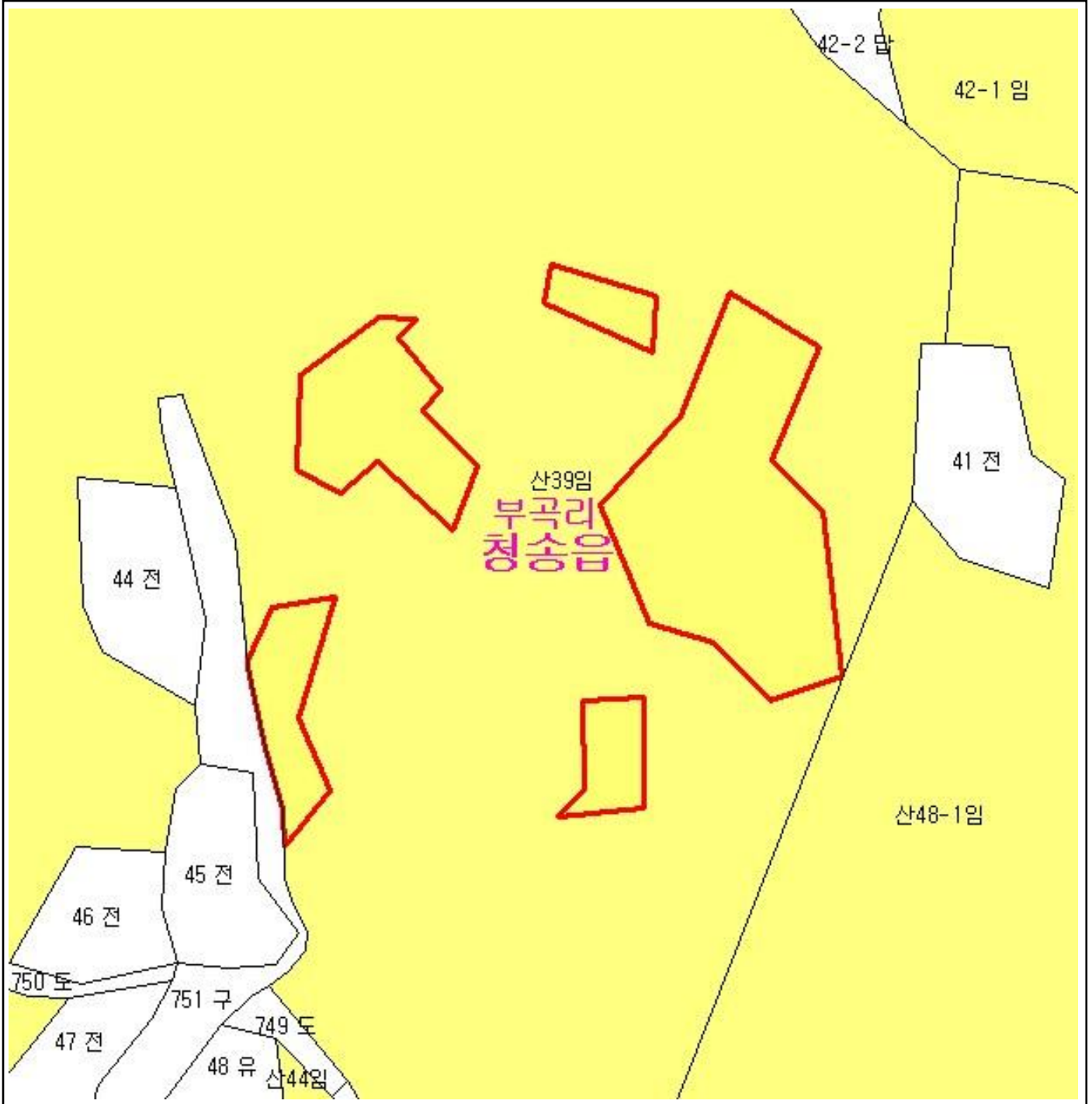


산지정보시스템(<http://www.forestland.go.kr>)
 산림청(<http://www.forest.go.kr>)

산 지구 분도

(보전산지 해제 [공익용 ▶ 준보전])

NJ52-14-20-024



| 범 례 | | | |
|---|-------|---|------|
|  | 공익용산지 |  | 지적선 |
|  | 임업용산지 |  | 행정경계 |
|  | 준보전산지 |  | 대상지역 |

지정권자 : 산림청장
 고시일자 : 2013년 04월 29일
 고시번호 : 산림청고시제2013-28호

- 비고 :
1. 측량의 기준 : 한국측지계
 2. 투영법 : 횡단 메르카토르도법(타원체는 베셀타원체)
 3. 높이의 기준 : 인천만의 평균해면
 4. 본 지도는 지적이 표시된 수치지형도 또는 지적선을 기준으로 작성하였음
 5. 본 지도는 산림청장의 사전승인없이 복제, 국외반출, 임의개제, 편집을 할 수 없으며, 위반 시 관련법에 따라 처벌 받을 수 있음
 6. 본 지도에 의하여 측량할 수 없음

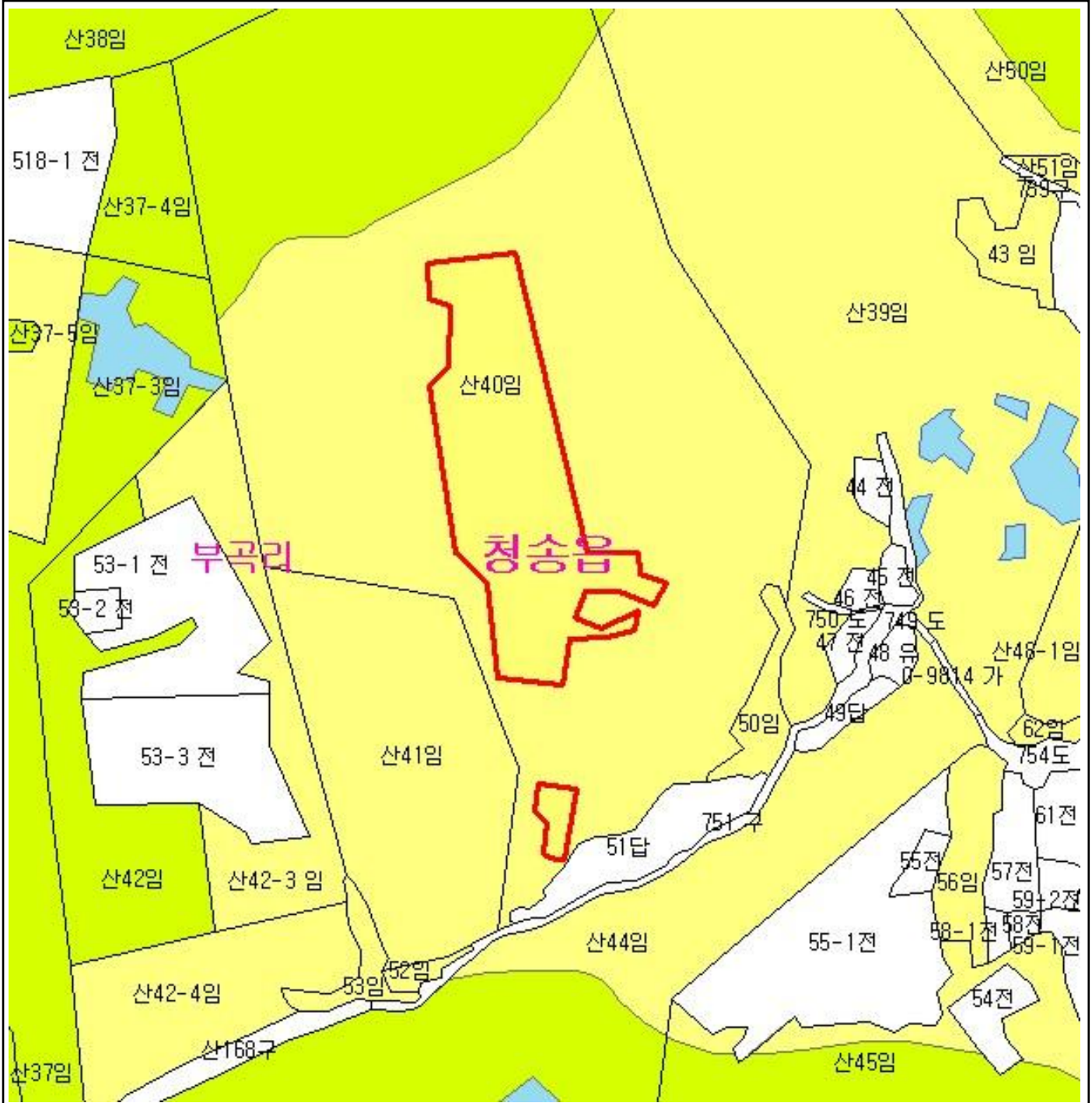


산지정보시스템(<http://www.forestland.go.kr>)
 산림청(<http://www.forest.go.kr>)

산 지 구 분 도

(보전산지 해제 [공익용 ▶ 준보전])

NJ52-14-20-024



| 범 례 | | | |
|---|-------|---|------|
|  | 공익용산지 |  | 지적선 |
|  | 임업용산지 |  | 행정경계 |
|  | 준보전산지 |  | 대상지역 |

지정권자 : 산림청장
 고시일자 : 2013년 04월 29일
 고시번호 : 산림청고시제2013-28호

- 비고 :
1. 측량의 기준 : 한국측지계
 2. 투영법 : 횡단 메르카토르도법(타원체는 베셀타원체)
 3. 높이의 기준 : 인천만의 평균해면
 4. 본 지도는 지적이 표시된 수치지형도 또는 지적선을 기준으로 작성하였음
 5. 본 지도는 산림청장의 사전승인없이 복제, 국외반출, 임의개재, 편집을 할 수 없으며, 위반 시 관련법에 따라 처벌 받을 수 있음
 6. 본 지도에 의하여 측량할 수 없음



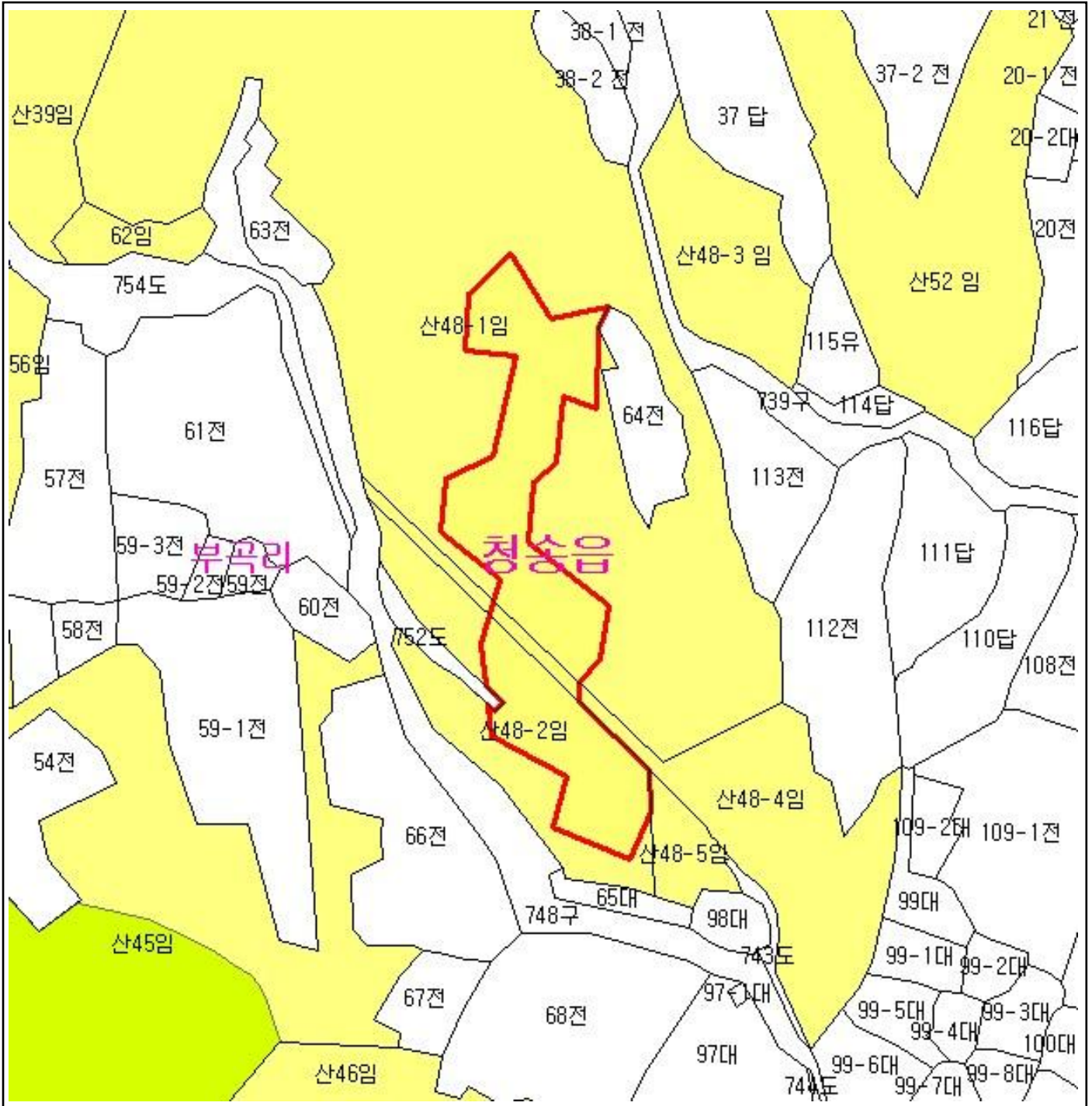
산림청
KOREA FOREST SERVICE

산지정보시스템(<http://www.forestland.go.kr>)
 산림청(<http://www.forest.go.kr>)

산 지구 분 도

(보전산지 해제 [공익용 ▶ 준보전])

NJ52-14-20-015



| 범 례 | | | |
|---|-------|---|------|
|  | 공익용산지 |  | 지적선 |
|  | 임업용산지 |  | 행정경계 |
|  | 준보전산지 |  | 대상지역 |

지정권자 : 산림청장
 고시일자 : 2013년 04월 29일
 고시번호 : 산림청고시제2013-28호
 비고 :
 1. 측량의 기준 : 한국측지계
 2. 투영법 : 횡단 메르카토르도법(타원체는 베셀타원체)
 3. 높이의 기준 : 인천만의 평균해면
 4. 본 지도는 지적이 표시된 수치지형도 또는 지적선을 기준으로 작성하였음
 5. 본 지도는 산림청장의 사전승인없이 복제, 국외반출, 임의개재, 편집을 할 수 없으며, 위반 시 관련법에 따라 처벌 받을 수 있음
 6. 본 지도에 의하여 측량할 수 없음

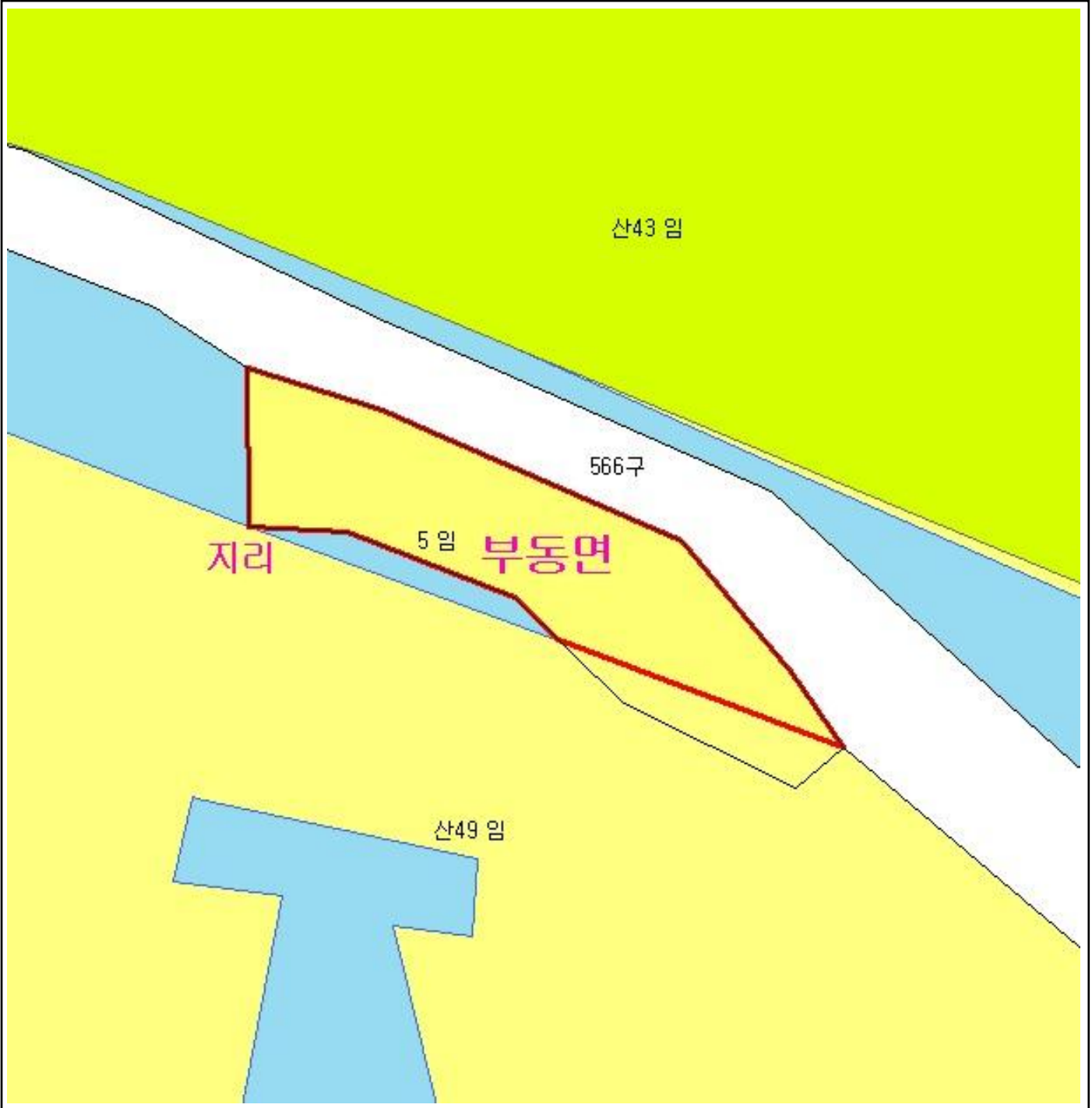


산지정보시스템(<http://www.forestland.go.kr>)
 산림청(<http://www.forest.go.kr>)







산 지구 분 도

(보전산지 해제 [공익용 ▶ 준보전])

NJ52-14-20-055



범 례

| | | | |
|---|-------|---|------|
|  | 공익용산지 |  | 지적선 |
|  | 임업용산지 |  | 행정경계 |
|  | 준보전산지 |  | 대상지역 |

지정권자 : 산림청장
 고시일자 : 2013년 04월 29일
 고시번호 : 산림청고시제2013-28호

- 비고 :
1. 측량의 기준 : 한국측지계
 2. 투영법 : 횡단 메르카토르도법(타원체는 베셀타원체)
 3. 높이의 기준 : 인천만의 평균해면
 4. 본 지도는 지적이 표시된 수치지형도 또는 지적선을 기준으로 작성하였음
 5. 본 지도는 산림청장의 사전승인없이 복제, 국외반출, 임의개재, 편집을 할 수 없으며, 위반 시 관련법에 따라 처벌 받을 수 있음
 6. 본 지도에 의하여 측량할 수 없음

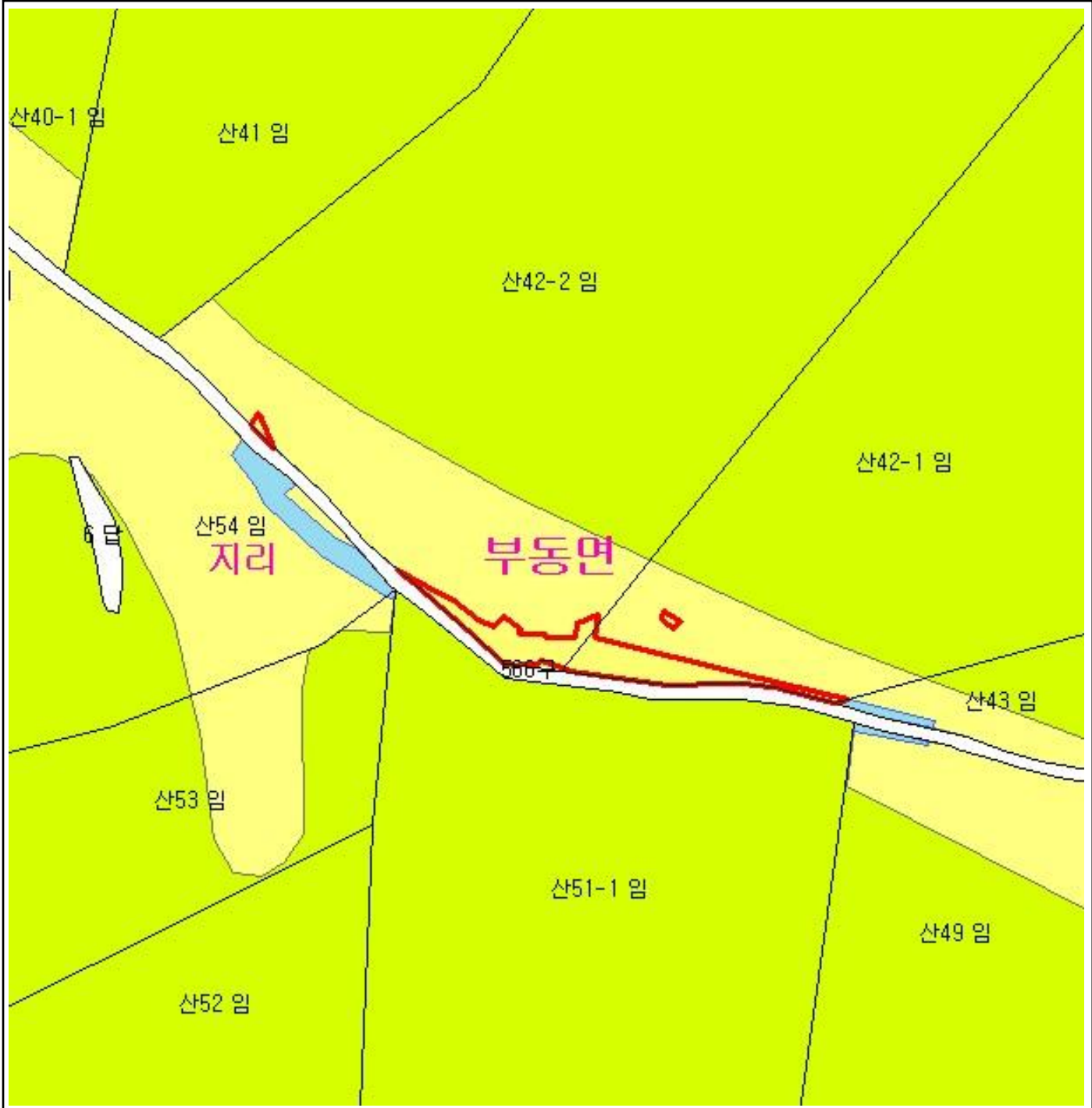


산지정보시스템(<http://www.forestland.go.kr>)
 산림청(<http://www.forest.go.kr>)







산 지구 분 도

(보전산지 해제 [공익용 ▶ 준보전])

NJ52-14-20-055



범 례

| | | | |
|---|-------|---|------|
|  | 공익용산지 |  | 지적선 |
|  | 임업용산지 |  | 행정경계 |
|  | 준보전산지 |  | 대상지역 |

지정권자 : 산림청장
 고시일자 : 2013년 04월 29일
 고시번호 : 산림청고시제2013-28호

- 비고 :
1. 측량의 기준 : 한국측지계
 2. 투영법 : 횡단 메르카토르도법(타원체는 베셀타원체)
 3. 높이의 기준 : 인천만의 평균해면
 4. 본 지도는 지적이 표시된 수치지형도 또는 지적선을 기준으로 작성하였음
 5. 본 지도는 산림청장의 사전승인없이 복제, 국외반출, 임의개재, 편집을 할 수 없으며, 위반 시 관련법에 따라 처벌 받을 수 있음
 6. 본 지도에 의하여 측량할 수 없음

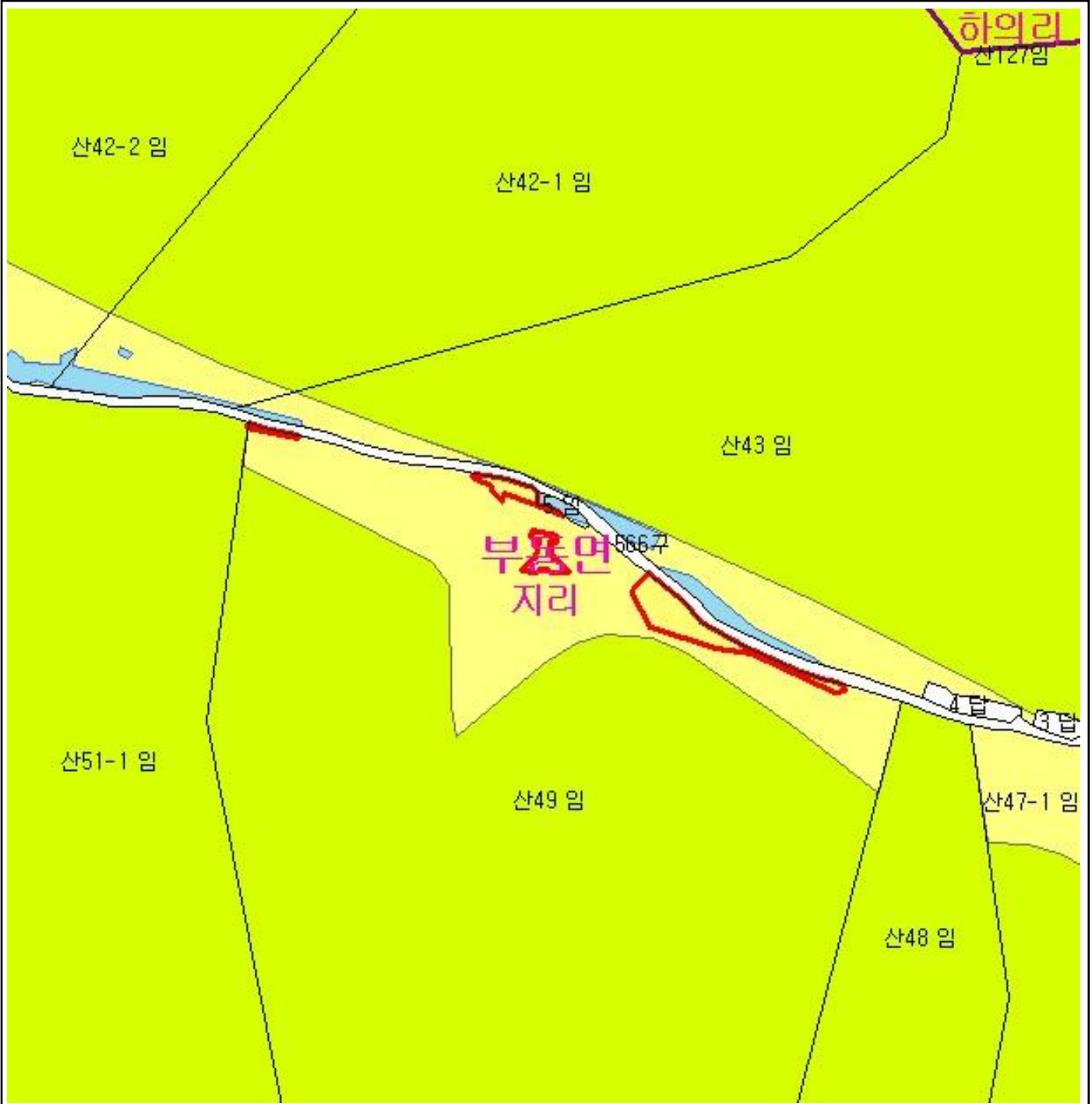


산지정보시스템(<http://www.forestland.go.kr>)
 산림청(<http://www.forest.go.kr>)

산 지구 분 도

(보전산지 해제 [공익용 ▶ 준보전])

NJ52-14-20-055



범 례

| | | | |
|---|-------|---|------|
|  | 공익용산지 |  | 지적선 |
|  | 임업용산지 |  | 행정경계 |
|  | 준보전산지 |  | 대상지역 |

지정권자 : 산림청장
 고시일자 : 2013년 04월 29일
 고시번호 : 산림청고시제2013-28호

- 비고 :
1. 측량의 기준 : 한국측지계
 2. 투영법 : 횡단 메르카토르도법(타원체는 베셀타원체)
 3. 높이의 기준 : 인천만의 평균해면
 4. 본 지도는 지적이 표시된 수치지형도 또는 지적선을 기준으로 작성하였음
 5. 본 지도는 산림청장의 사전승인없이 복제, 국외반출, 임의개재, 편집을 할 수 없으며, 위반 시 관련법에 따라 처벌 받을 수 있음
 6. 본 지도에 의하여 측량할 수 없음

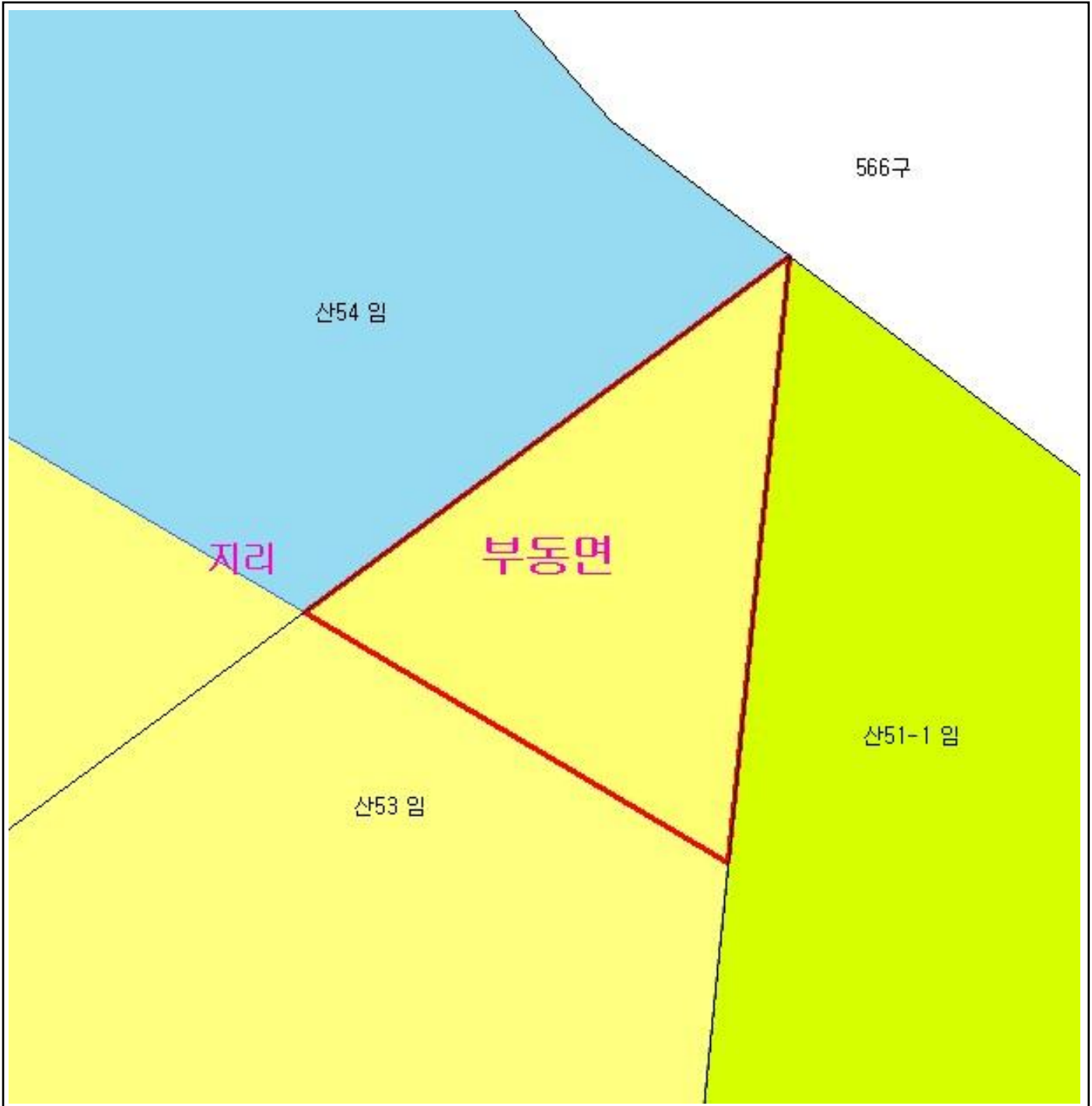


산지정보시스템(<http://www.forestland.go.kr>)
 산림청(<http://www.forest.go.kr>)

산 지구 분 도

(보전산지 해제 [공익용 ▶ 준보전])

NJ52-14-20-055



범 례

| | | | |
|---|-------|---|------|
|  | 공익용산지 |  | 지적선 |
|  | 임업용산지 |  | 행정경계 |
|  | 준보전산지 |  | 대상지역 |

지정권자 : 산림청장
 고시일자 : 2013년 04월 29일
 고시번호 : 산림청고시제2013-28호

- 비고 :
1. 측량의 기준 : 한국측지계
 2. 투영법 : 횡단 메르카토르도법(타원체는 베셀타원체)
 3. 높이의 기준 : 인천만의 평균해면
 4. 본 지도는 지적이 표시된 수치지형도 또는 지적선을 기준으로 작성하였음
 5. 본 지도는 산림청장의 사전승인없이 복제, 국외반출, 임의개재, 편집을 할 수 없으며, 위반 시 관련법에 따라 처벌 받을 수 있음
 6. 본 지도에 의하여 측량할 수 없음

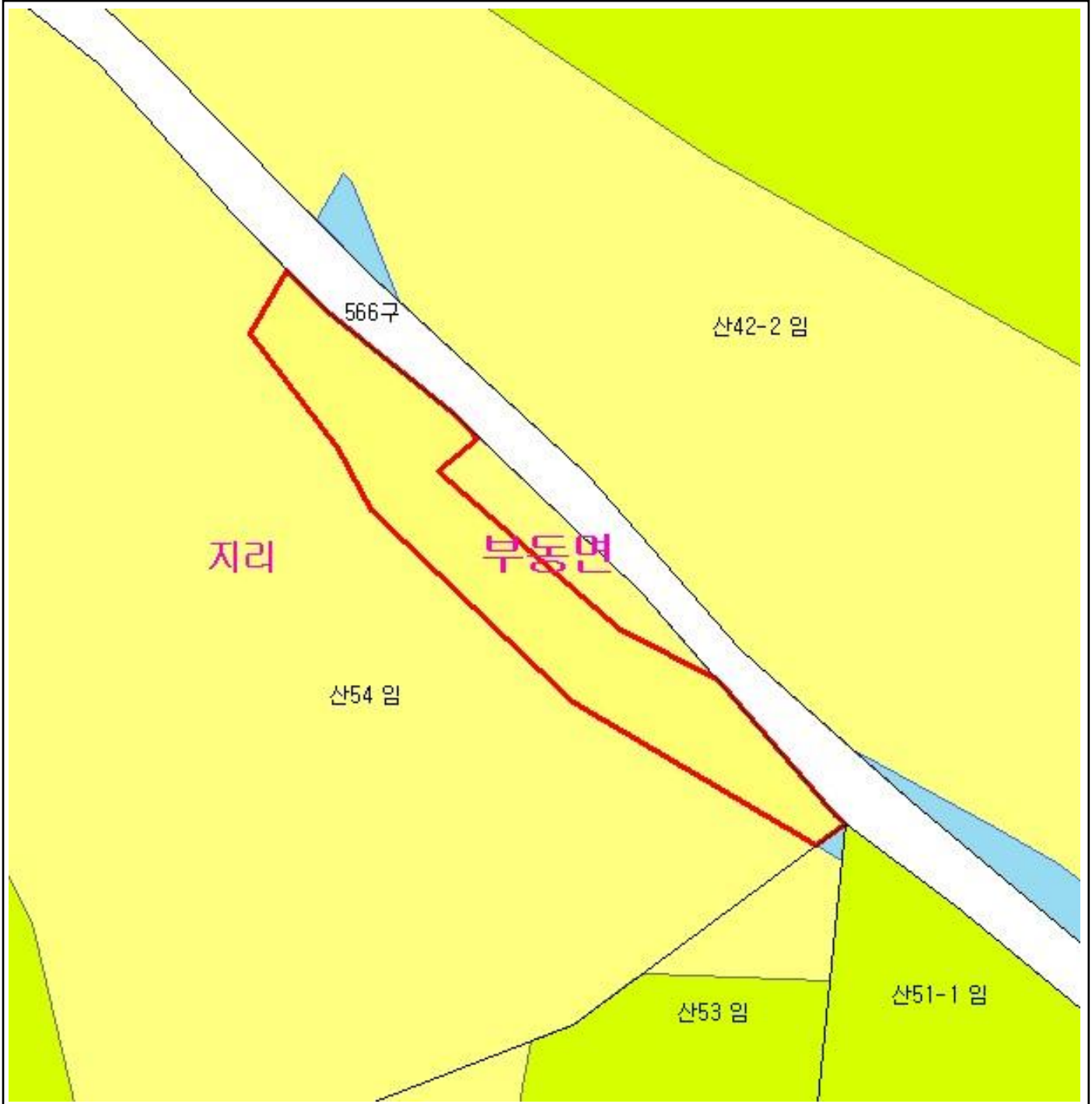


산지정보시스템(<http://www.forestland.go.kr>)
 산림청(<http://www.forest.go.kr>)

산 지구 분 도

(보전산지 해제 [공익용 ▶ 준보전])

NJ52-14-20-055



범 례

| | | | |
|---|-------|---|------|
|  | 공익용산지 |  | 지적선 |
|  | 임업용산지 |  | 행정경계 |
|  | 준보전산지 |  | 대상지역 |

지정권자 : 산림청장

고시일자 : 2013년 04월 29일

고시번호 : 산림청고시제2013-28호

비고 :

1. 측량의 기준 : 한국측지계
2. 투영법 : 횡단 메르카토르도법(타원체는 베셀타원체)
3. 높이의 기준 : 인천만의 평균해면
4. 본 지도는 지적이 표시된 수치지형도 또는 지적선을 기준으로 작성하였음
5. 본 지도는 산림청장의 사전승인없이 복제, 국외반출, 임의개재, 편집을 할 수 없으며, 위반 시 관련법에 따라 처벌 받을 수 있음
6. 본 지도에 의하여 측량할 수 없음



산지정보시스템(<http://www.forestland.go.kr>)
산림청(<http://www.forest.go.kr>)

산 지구 분 도

(보전산지 해제 [공익용 ▶ 준보전])

NJ52-14-20-056



범 례

| | | | |
|---|-------|---|------|
|  | 공익용산지 |  | 지적선 |
|  | 임업용산지 |  | 행정경계 |
|  | 준보전산지 |  | 대상지역 |

지정권자 : 산림청장
 고시일자 : 2013년 04월 29일
 고시번호 : 산림청고시제2013-28호

- 비고 :
1. 측량의 기준 : 한국측지계
 2. 투영법 : 횡단 메르카토르도법(타원체는 베셀타원체)
 3. 높이의 기준 : 인천만의 평균해면
 4. 본 지도는 지적이 표시된 수치지형도 또는 지적선을 기준으로 작성하였음
 5. 본 지도는 산림청장의 사전승인없이 복제, 국외반출, 임의개재, 편집을 할 수 없으며, 위반 시 관련법에 따라 처벌 받을 수 있음
 6. 본 지도에 의하여 측량할 수 없음

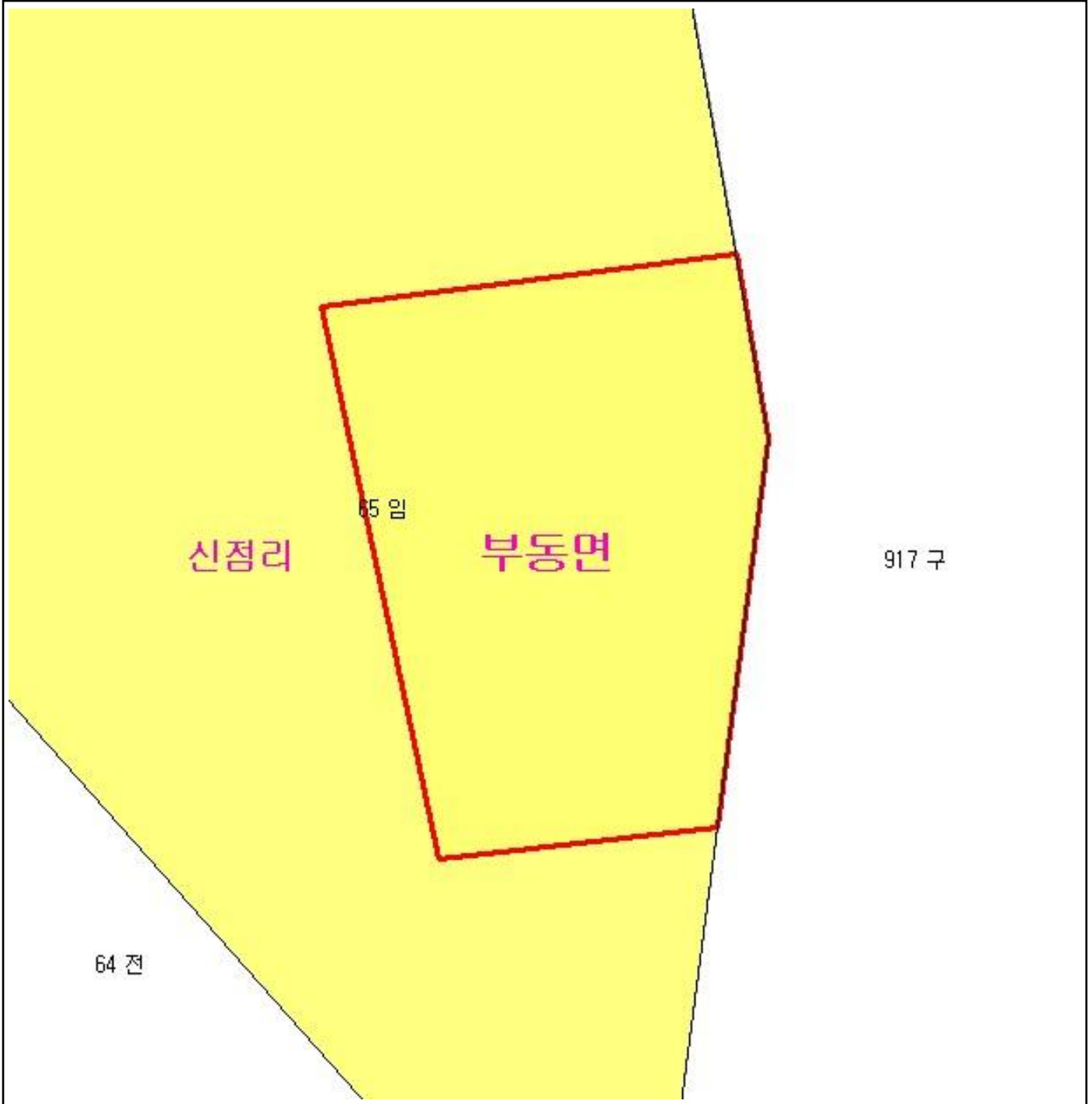


산지정보시스템(<http://www.forestland.go.kr>)
 산림청(<http://www.forest.go.kr>)

산 지구 분 도

(보전산지 해제 [공익용 ▶ 준보전])

NJ52-14-20-067



범 례

| | | | |
|---|-------|---|------|
|  | 공익용산지 |  | 지적선 |
|  | 임업용산지 |  | 행정경계 |
|  | 준보전산지 |  | 대상지역 |

지정권자 : 산림청장
 고시일자 : 2013년 04월 29일
 고시번호 : 산림청고시제2013-28호

- 비고 :
1. 측량의 기준 : 한국측지계
 2. 투영법 : 횡단 메르카토르도법(타원체는 베셀타원체)
 3. 높이의 기준 : 인천만의 평균해면
 4. 본 지도는 지적이 표시된 수치지형도 또는 지적선을 기준으로 작성하였음
 5. 본 지도는 산림청장의 사전승인없이 복제, 국외반출, 임의개재, 편집을 할 수 없으며, 위반 시 관련법에 따라 처벌 받을 수 있음
 6. 본 지도에 의하여 측량할 수 없음



산지정보시스템(<http://www.forestland.go.kr>)
 산림청(<http://www.forest.go.kr>)

산 지구 분 도

(보전산지 해제 [공익용 ▶ 준보전])

NJ52-14-20-067

162-1 과

164 과

932도







165전

신점리
부동면

166임

산24임

범 례

| | | | |
|---|-------|---|------|
|  | 공익용산지 |  | 지적선 |
|  | 임업용산지 |  | 행정경계 |
|  | 준보전산지 |  | 대상지역 |

지정권자 : 산림청장

고시일자 : 2013년 04월 29일

고시번호 : 산림청고시제2013-28호

비고 :

1. 측량의 기준 : 한국측지계
2. 투영법 : 횡단 메르카토르도법(타원체는 베셀타원체)
3. 높이의 기준 : 인천만의 평균해면
4. 본 지도는 지적이 표시된 수치지형도 또는 지적선을 기준으로 작성하였음
5. 본 지도는 산림청장의 사전승인없이 복제, 국외반출, 임의개재, 편집을 할 수 없으며, 위반 시 관련법에 따라 처벌 받을 수 있음
6. 본 지도에 의하여 측량할 수 없음

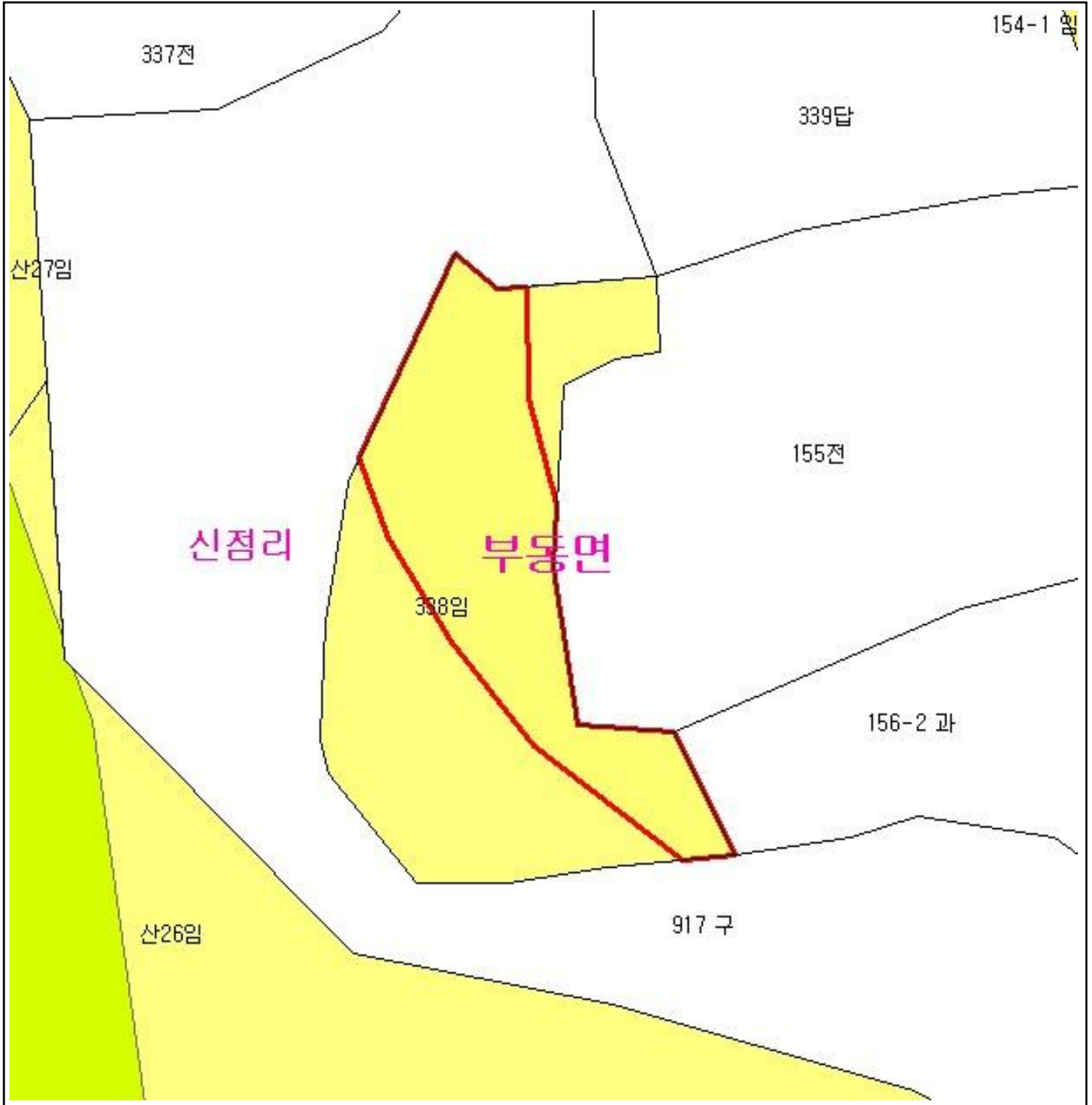


산지정보시스템(<http://www.forestland.go.kr>)
산림청(<http://www.forest.go.kr>)







산 지구 분 도

(보전산지 해제 [공익용 ▶ 준보전])

NJ52-14-20-067



범 례

| | | | |
|---|-------|---|------|
|  | 공익용산지 |  | 지적선 |
|  | 임업용산지 |  | 행정경계 |
|  | 준보전산지 |  | 대상지역 |

지정권자 : 산림청장
 고시일자 : 2013년 04월 29일
 고시번호 : 산림청고시제2013-28호

- 비고 :
1. 측량의 기준 : 한국측지계
 2. 투영법 : 횡단 메르카토르도법(타원체는 베셀타원체)
 3. 높이의 기준 : 인천만의 평균해면
 4. 본 지도는 지적이 표시된 수치지형도 또는 지적선을 기준으로 작성하였음
 5. 본 지도는 산림청장의 사전승인없이 복제, 국외반출, 임의개재, 편집을 할 수 없으며, 위반 시 관련법에 따라 처벌 받을 수 있음
 6. 본 지도에 의하여 측량할 수 없음

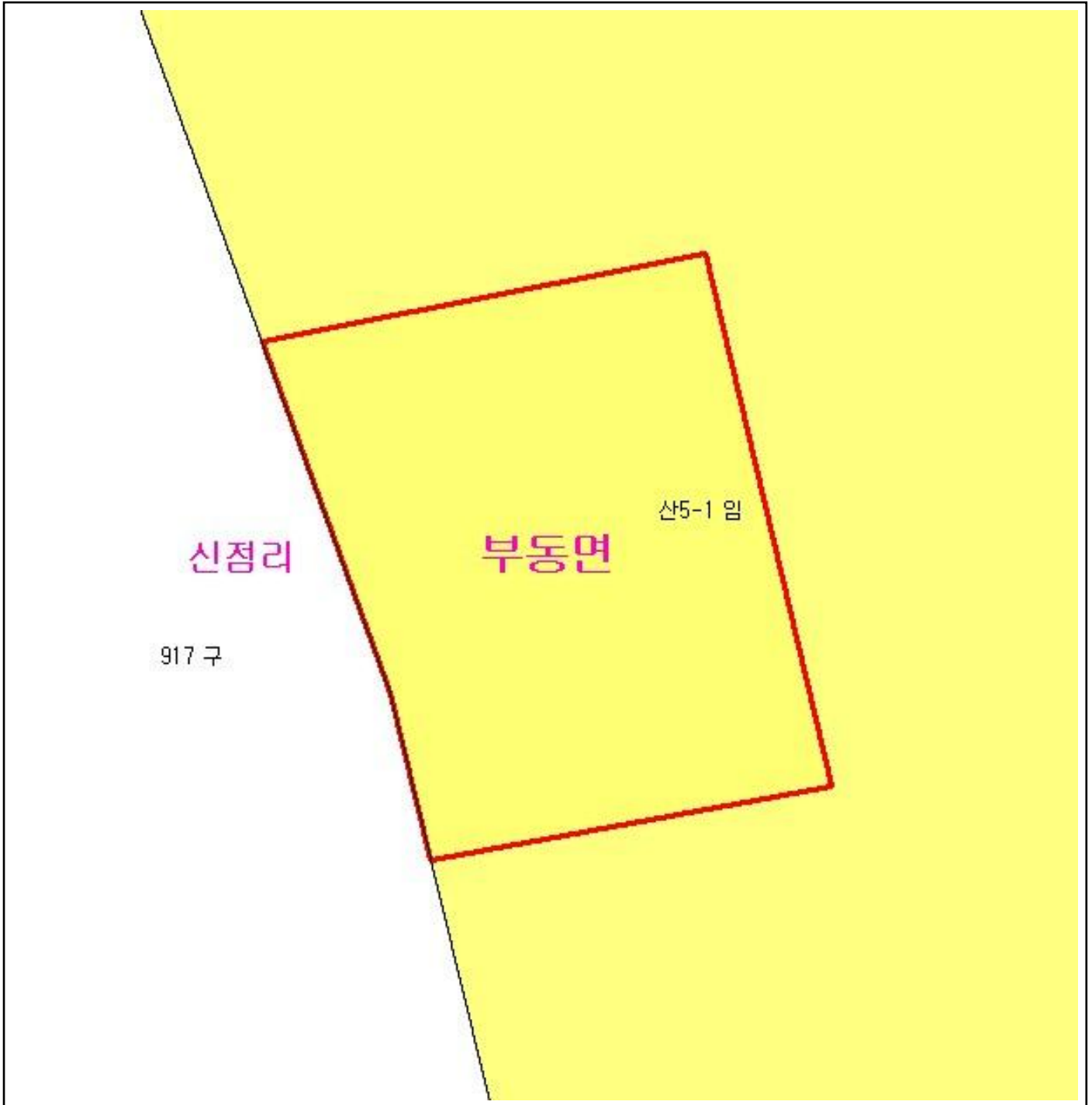


산지정보시스템(<http://www.forestland.go.kr>)
 산림청(<http://www.forest.go.kr>)

산 지구 분 도

(보전산지 해제 [공익용 ▶ 준보전])

NJ52-14-20-067



범 례

| | | | |
|---|-------|---|------|
|  | 공익용산지 |  | 지적선 |
|  | 임업용산지 |  | 행정경계 |
|  | 준보전산지 |  | 대상지역 |

지정권자 : 산림청장

고시일자 : 2013년 04월 29일

고시번호 : 산림청고시제2013-28호

비고 :

1. 측량의 기준 : 한국측지계
2. 투영법 : 횡단 메르카토르도법(타원체는 베셀타원체)
3. 높이의 기준 : 인천만의 평균해면
4. 본 지도는 지적이 표시된 수치지형도 또는 지적선을 기준으로 작성하였음
5. 본 지도는 산림청장의 사전승인없이 복제, 국외반출, 임의개재, 편집을 할 수 없으며, 위반 시 관련법에 따라 처벌 받을 수 있음
6. 본 지도에 의하여 측량할 수 없음

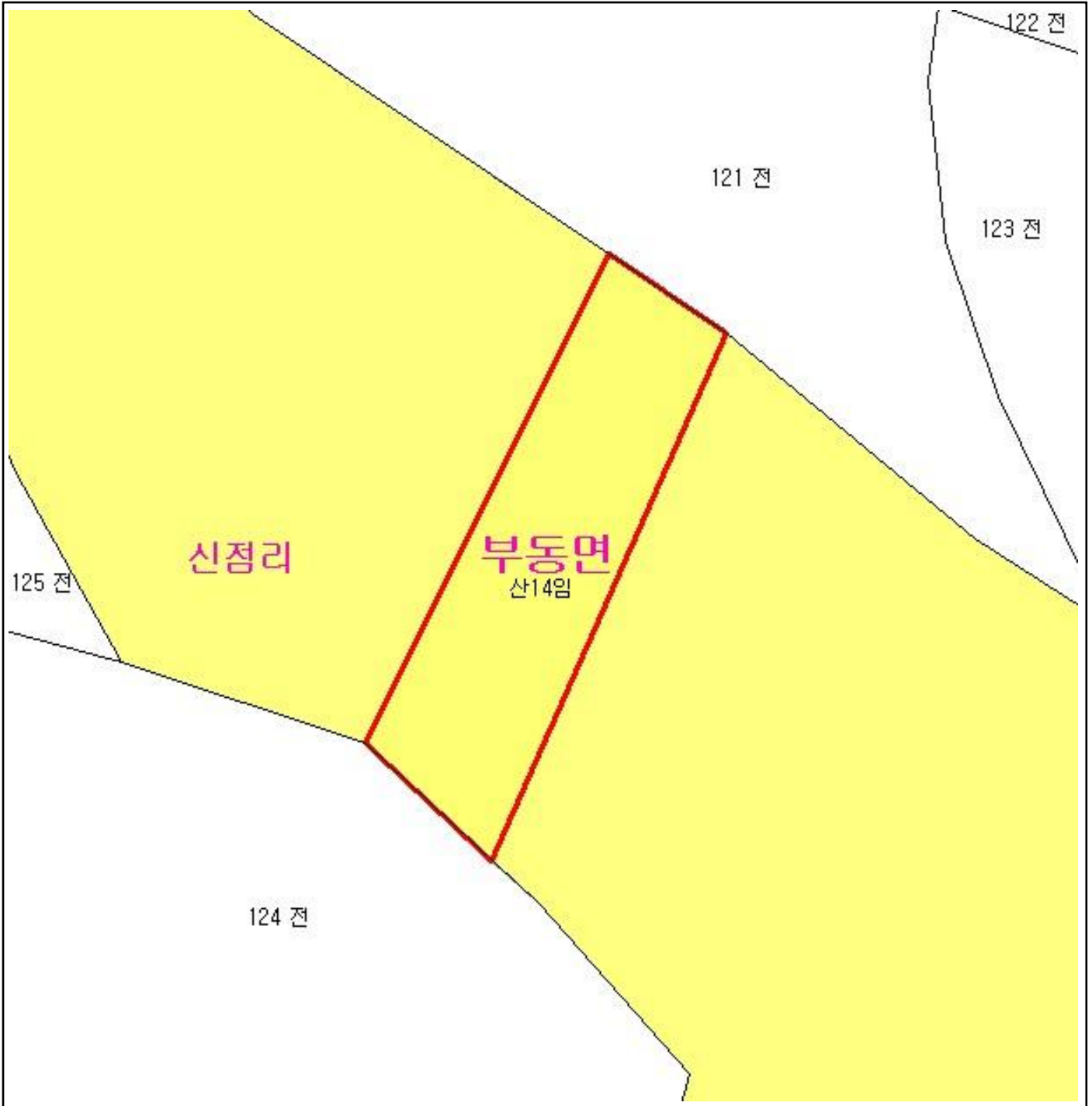


산지정보시스템(<http://www.forestland.go.kr>)
산림청(<http://www.forest.go.kr>)

산 지구 분 도

(보전산지 해제 [공익용 ▶ 준보전])

NJ52-14-20-067



| 범 례 | | | |
|---|-------|---|------|
|  | 공익용산지 |  | 지적선 |
|  | 임업용산지 |  | 행정경계 |
|  | 준보전산지 |  | 대상지역 |

지정권자 : 산림청장
 고시일자 : 2013년 04월 29일
 고시번호 : 산림청고시제2013-28호

- 비고 :
1. 측량의 기준 : 한국측지계
 2. 투영법 : 횡단 메르카토르도법(타원체는 베셀타원체)
 3. 높이의 기준 : 인천만의 평균해면
 4. 본 지도는 지적이 표시된 수치지형도 또는 지적선을 기준으로 작성하였음
 5. 본 지도는 산림청장의 사전승인없이 복제, 국외반출, 임의개재, 편집을 할 수 없으며, 위반 시 관련법에 따라 처벌 받을 수 있음
 6. 본 지도에 의하여 측량할 수 없음

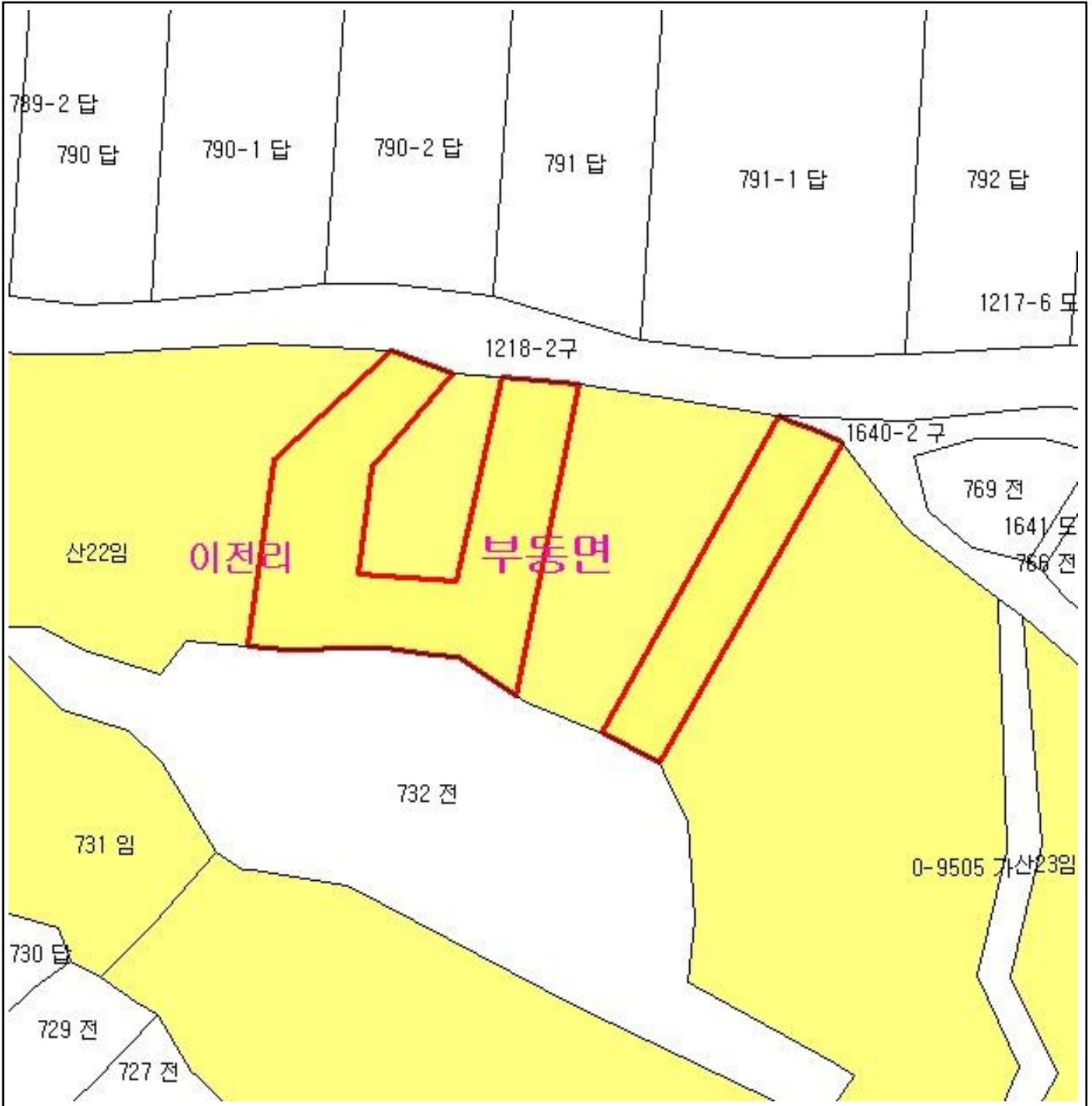


산지정보시스템(<http://www.forestland.go.kr>)
 산림청(<http://www.forest.go.kr>)

산 지 구 분 도

(보전산지 해제 [공익용 ▶ 준보전])

NJ52-14-20-057



| 범 례 | | | |
|---|-------|---|------|
|  | 공익용산지 |  | 지적선 |
|  | 임업용산지 |  | 행정경계 |
|  | 준보전산지 |  | 대상지역 |

지정권자 : 산림청장
 고시일자 : 2013년 04월 29일
 고시번호 : 산림청고시제2013-28호

- 비고 :
1. 측량의 기준 : 한국측지계
 2. 투영법 : 횡단 메르카토르도법(타원체는 베셀타원체)
 3. 높이의 기준 : 인천만의 평균해면
 4. 본 지도는 지적이 표시된 수치지형도 또는 지적선을 기준으로 작성하였음
 5. 본 지도는 산림청장의 사전승인없이 복제, 국외반출, 임의개재, 편집을 할 수 없으며, 위반 시 관련법에 따라 처벌 받을 수 있음
 6. 본 지도에 의하여 측량할 수 없음



산지정보시스템(<http://www.forestland.go.kr>)
 산림청(<http://www.forest.go.kr>)

산 지 구 분 도

(보전산지 해제 [공익용 ▶ 준보전])

NJ52-14-20-063



범 례

| | | | |
|---|-------|---|------|
|  | 공익용산지 |  | 지적선 |
|  | 임업용산지 |  | 행정경계 |
|  | 준보전산지 |  | 대상지역 |

지정권자 : 산림청장
 고시일자 : 2013년 04월 29일
 고시번호 : 산림청고시제2013-28호

- 비고 :
1. 측량의 기준 : 한국측지계
 2. 투영법 : 횡단 메르카토르도법(타원체는 베셀타원체)
 3. 높이의 기준 : 인천만의 평균해면
 4. 본 지도는 지적이 표시된 수치지형도 또는 지적선을 기준으로 작성하였음
 5. 본 지도는 산림청장의 사전승인없이 복제, 국외반출, 임의개재, 편집을 할 수 없으며, 위반 시 관련법에 따라 처벌 받을 수 있음
 6. 본 지도에 의하여 측량할 수 없음

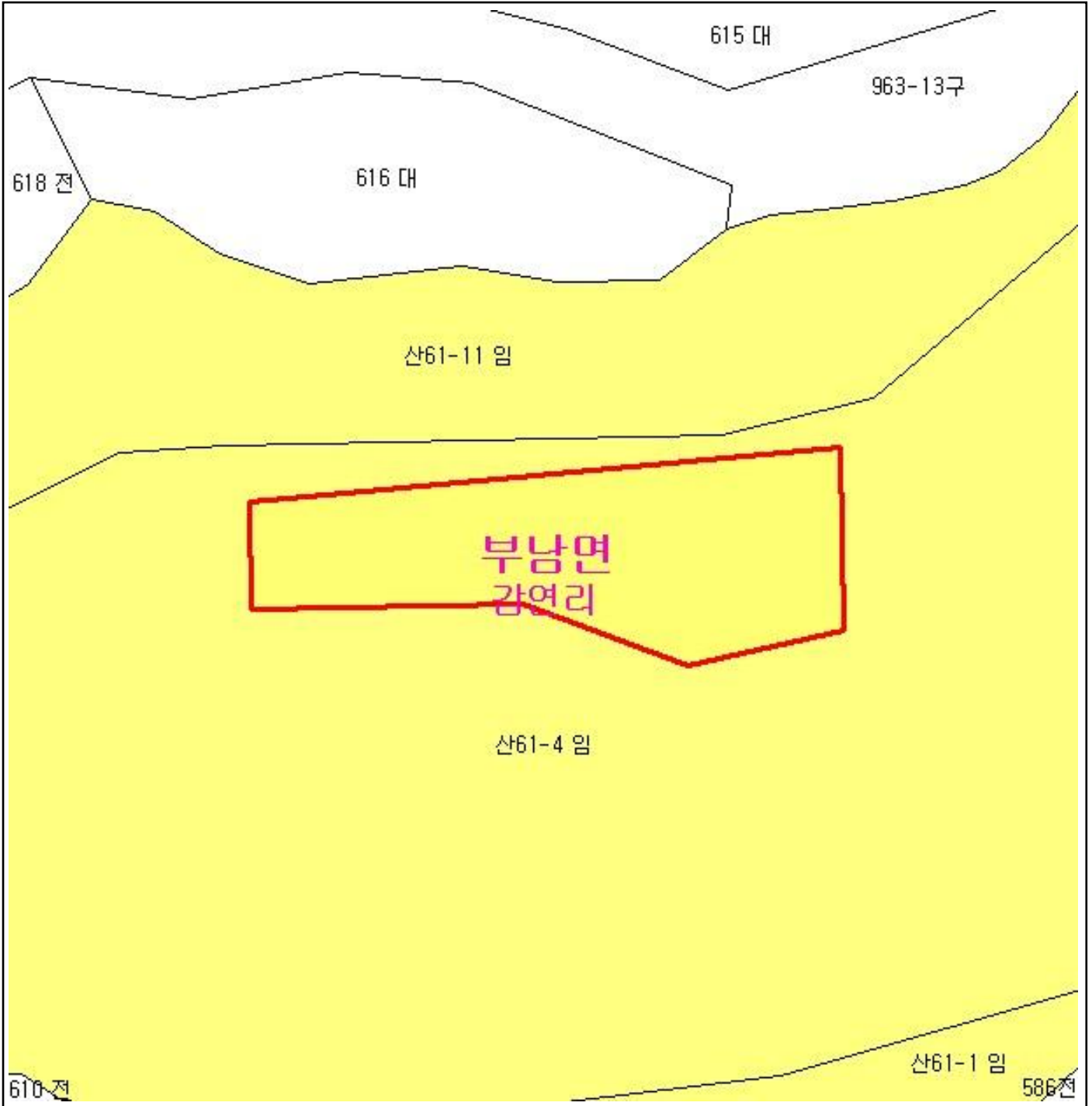


산지정보시스템(<http://www.forestland.go.kr>)
 산림청(<http://www.forest.go.kr>)

산 지구 분 도

(보전산지 해제 [공익용 ▶ 준보전])

NJ52-14-20-063



| 범 례 | | | |
|---|-------|---|------|
|  | 공익용산지 |  | 지적선 |
|  | 임업용산지 |  | 행정경계 |
|  | 준보전산지 |  | 대상지역 |

지정권자 : 산림청장
 고시일자 : 2013년 04월 29일
 고시번호 : 산림청고시제2013-28호

- 비고 :
1. 측량의 기준 : 한국측지계
 2. 투영법 : 횡단 메르카토르도법(타원체는 베셀타원체)
 3. 높이의 기준 : 인천만의 평균해면
 4. 본 지도는 지적이 표시된 수치지형도 또는 지적선을 기준으로 작성하였음
 5. 본 지도는 산림청장의 사전승인없이 복제, 국외반출, 임의개제, 편집을 할 수 없으며, 위반 시 관련법에 따라 처벌 받을 수 있음
 6. 본 지도에 의하여 측량할 수 없음

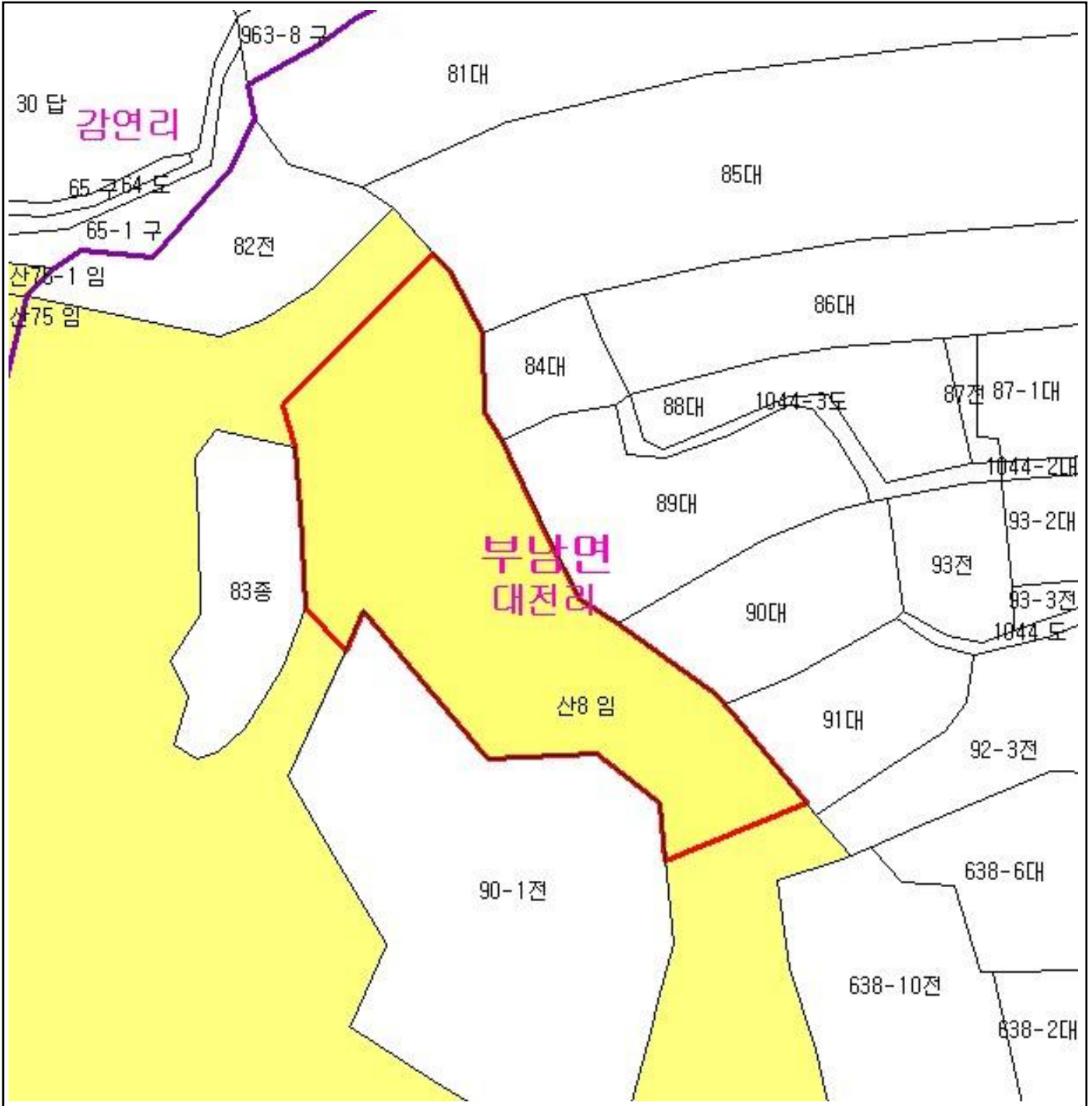


산지정보시스템(<http://www.forestland.go.kr>)
 산림청(<http://www.forest.go.kr>)

산 지구 구분도

(보전산지 해제 [공익용 ▶ 준보전])

NJ52-14-20-063



| 범례 | | | |
|---|-------|---|------|
|  | 공익용산지 |  | 지적선 |
|  | 임업용산지 |  | 행정경계 |
|  | 준보전산지 |  | 대상지역 |

지정권자 : 산림청장
 고시일자 : 2013년 04월 29일
 고시번호 : 산림청고시제2013-28호

- 비고 :
1. 측량의 기준 : 한국측지계
 2. 투영법 : 횡단 메르카토르도법(타원체는 베셀타원체)
 3. 높이의 기준 : 인천만의 평균해면
 4. 본 지도는 지적이 표시된 수치지형도 또는 지적선을 기준으로 작성하였음
 5. 본 지도는 산림청장의 사전승인없이 복제, 국외반출, 임의개재, 편집을 할 수 없으며, 위반 시 관련법에 따라 처벌 받을 수 있음
 6. 본 지도에 의하여 측량할 수 없음



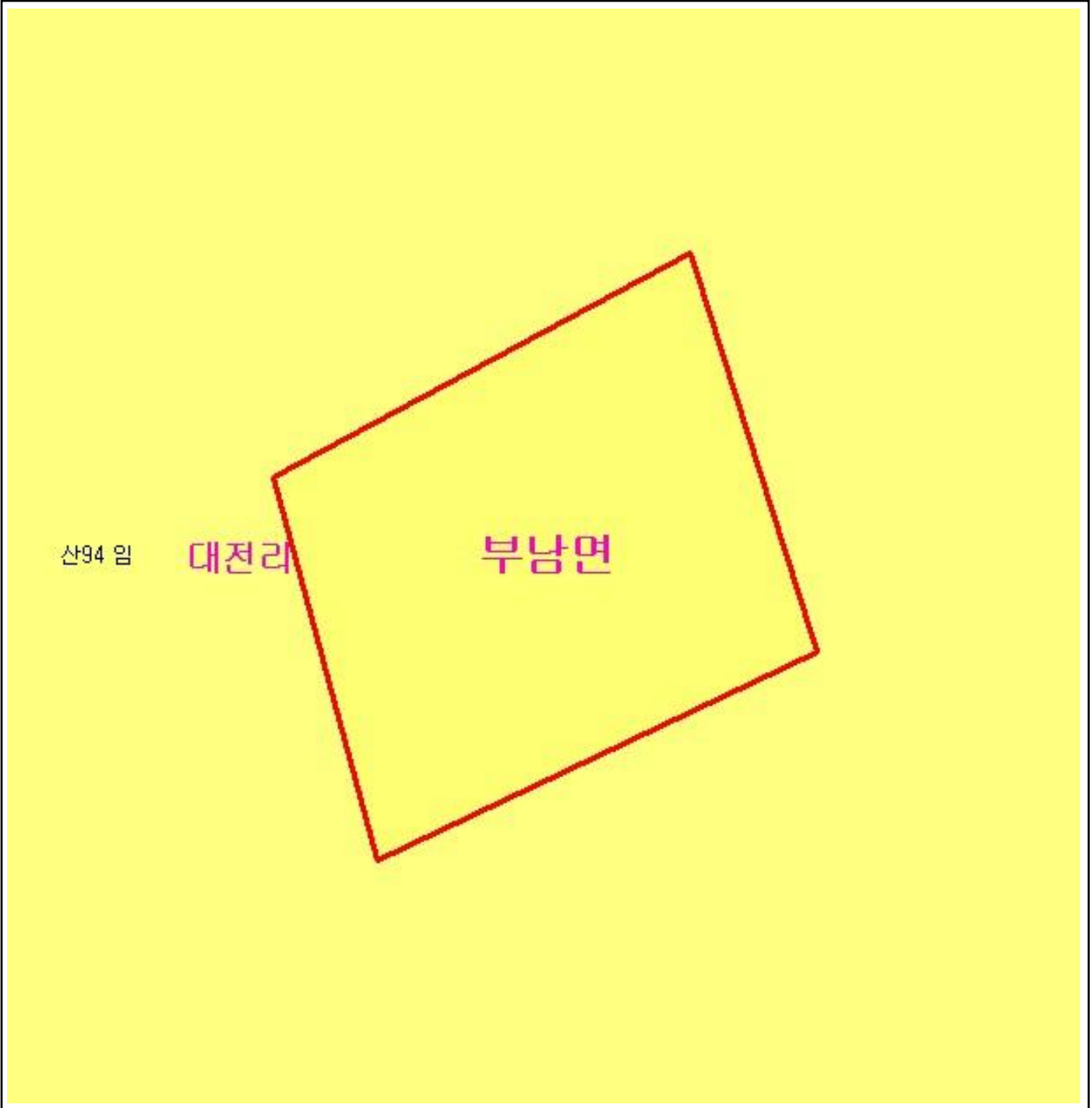
산림청
KOREA FOREST SERVICE

산지정보시스템(<http://www.forestland.go.kr>)
 산림청(<http://www.forest.go.kr>)

산 지구 분 도

(보전산지 해제 [공익용 ▶ 준보전])

NJ52-14-20-063



범 례

| | | | |
|---|-------|---|------|
|  | 공익용산지 |  | 지적선 |
|  | 임업용산지 |  | 행정경계 |
|  | 준보전산지 |  | 대상지역 |

지정권자 : 산림청장
 고시일자 : 2013년 04월 29일
 고시번호 : 산림청고시제2013-28호

- 비고 :
1. 측량의 기준 : 한국측지계
 2. 투영법 : 횡단 메르카토르도법(타원체는 베셀타원체)
 3. 높이의 기준 : 인천만의 평균해면
 4. 본 지도는 지적이 표시된 수치지형도 또는 지적선을 기준으로 작성하였음
 5. 본 지도는 산림청장의 사전승인없이 복제, 국외반출, 임의개재, 편집을 할 수 없으며, 위반 시 관련법에 따라 처벌 받을 수 있음
 6. 본 지도에 의하여 측량할 수 없음

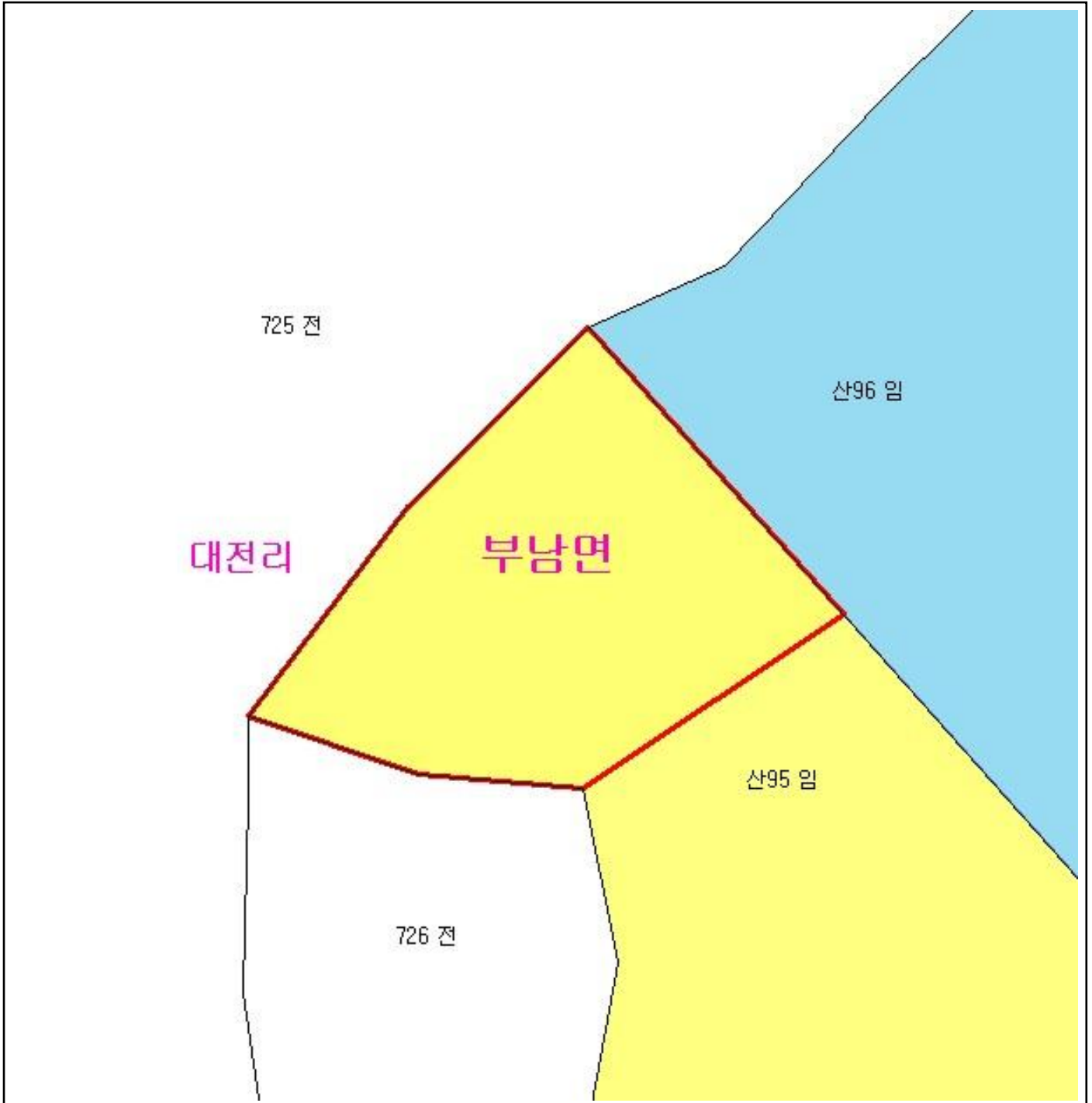


산지정보시스템(<http://www.forestland.go.kr>)
 산림청(<http://www.forest.go.kr>)

산 지구 분 도

(보전산지 해제 [공익용 ▶ 준보전])

NJ52-14-20-063



범 례

| | | | |
|---|-------|---|------|
|  | 공익용산지 |  | 지적선 |
|  | 임업용산지 |  | 행정경계 |
|  | 준보전산지 |  | 대상지역 |

지정권자 : 산림청장

고시일자 : 2013년 04월 29일

고시번호 : 산림청고시제2013-28호

비고 :

1. 측량의 기준 : 한국측지계
2. 투영법 : 횡단 메르카토르도법(타원체는 베셀타원체)
3. 높이의 기준 : 인천만의 평균해면
4. 본 지도는 지적이 표시된 수치지형도 또는 지적선을 기준으로 작성하였음
5. 본 지도는 산림청장의 사전승인없이 복제, 국외반출, 임의개재, 편집을 할 수 없으며, 위반 시 관련법에 따라 처벌 받을 수 있음
6. 본 지도에 의하여 측량할 수 없음

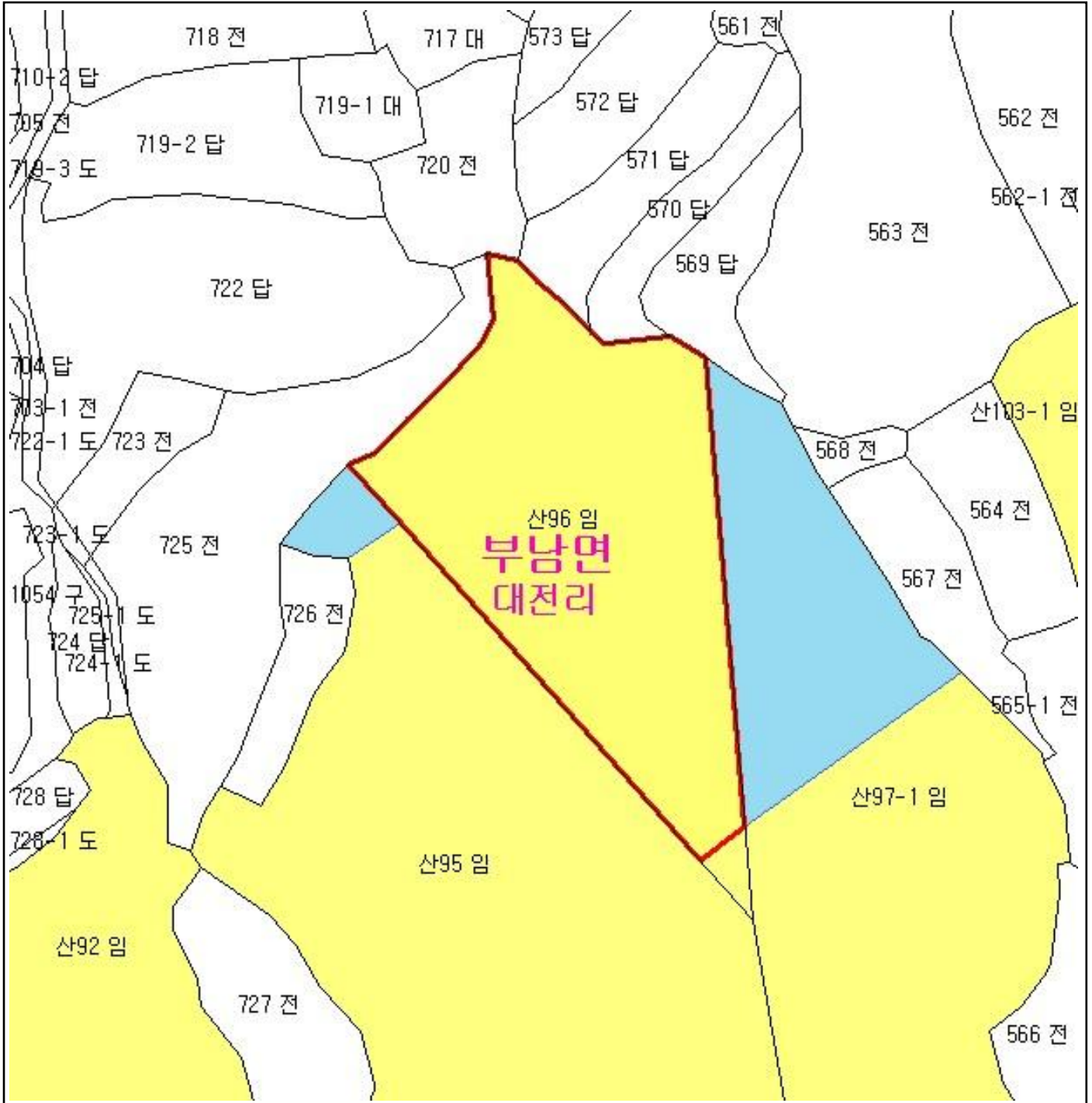


산지정보시스템(<http://www.forestland.go.kr>)
산림청(<http://www.forest.go.kr>)

산 지구 분 도

(보전산지 해제 [공익용 ▶ 준보전])

NJ52-14-20-063



범 례

| | | | |
|---|-------|---|------|
|  | 공익용산지 |  | 지적선 |
|  | 임업용산지 |  | 행정경계 |
|  | 준보전산지 |  | 대상지역 |

지정권자 : 산림청장
 고시일자 : 2013년 04월 29일
 고시번호 : 산림청고시제2013-28호

- 비고 :
1. 측량의 기준 : 한국측지계
 2. 투영법 : 횡단 메르카토르도법(타원체는 베셀타원체)
 3. 높이의 기준 : 인천만의 평균해면
 4. 본 지도는 지적이 표시된 수치지형도 또는 지적선을 기준으로 작성하였음
 5. 본 지도는 산림청장의 사전승인없이 복제, 국외반출, 임의개재, 편집을 할 수 없으며, 위반 시 관련법에 따라 처벌 받을 수 있음
 6. 본 지도에 의하여 측량할 수 없음

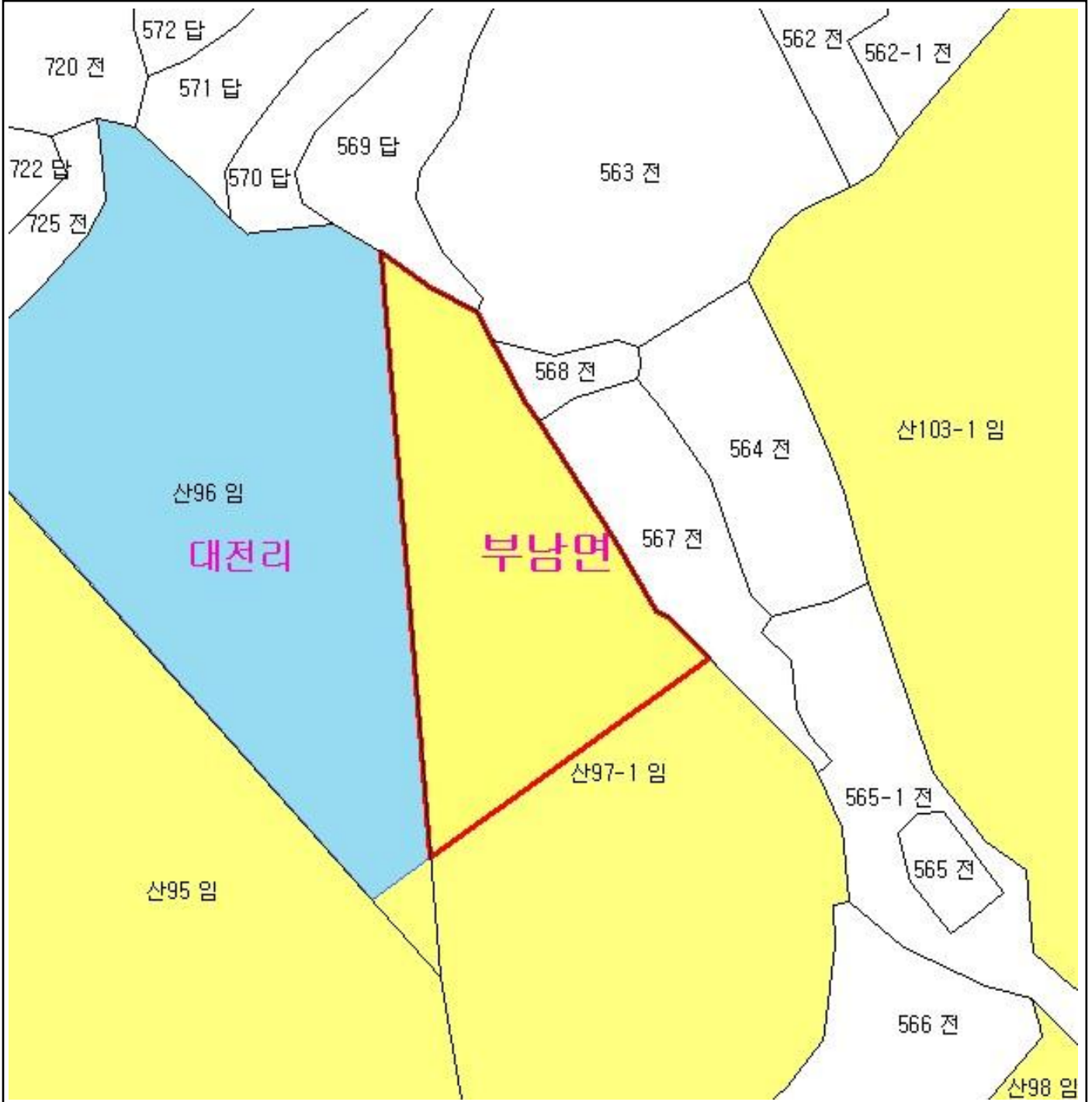


산지정보시스템(<http://www.forestland.go.kr>)
 산림청(<http://www.forest.go.kr>)

산 지 구 분 도

(보전산지 해제 [공익용 ▶ 준보전])

NJ52-14-20-063



범 례

| | | | |
|---|-------|---|------|
|  | 공익용산지 |  | 지적선 |
|  | 임업용산지 |  | 행정경계 |
|  | 준보전산지 |  | 대상지역 |

지정권자 : 산림청장
 고시일자 : 2013년 04월 29일
 고시번호 : 산림청고시제2013-28호

- 비고 :
1. 측량의 기준 : 한국측지계
 2. 투영법 : 횡단 메르카토르도법(타원체는 베셀타원체)
 3. 높이의 기준 : 인천만의 평균해면
 4. 본 지도는 지적이 표시된 수치지형도 또는 지적선을 기준으로 작성하였음
 5. 본 지도는 산림청장의 사전승인없이 복제, 국외반출, 임의개재, 편집을 할 수 없으며, 위반 시 관련법에 따라 처벌 받을 수 있음
 6. 본 지도에 의하여 측량할 수 없음

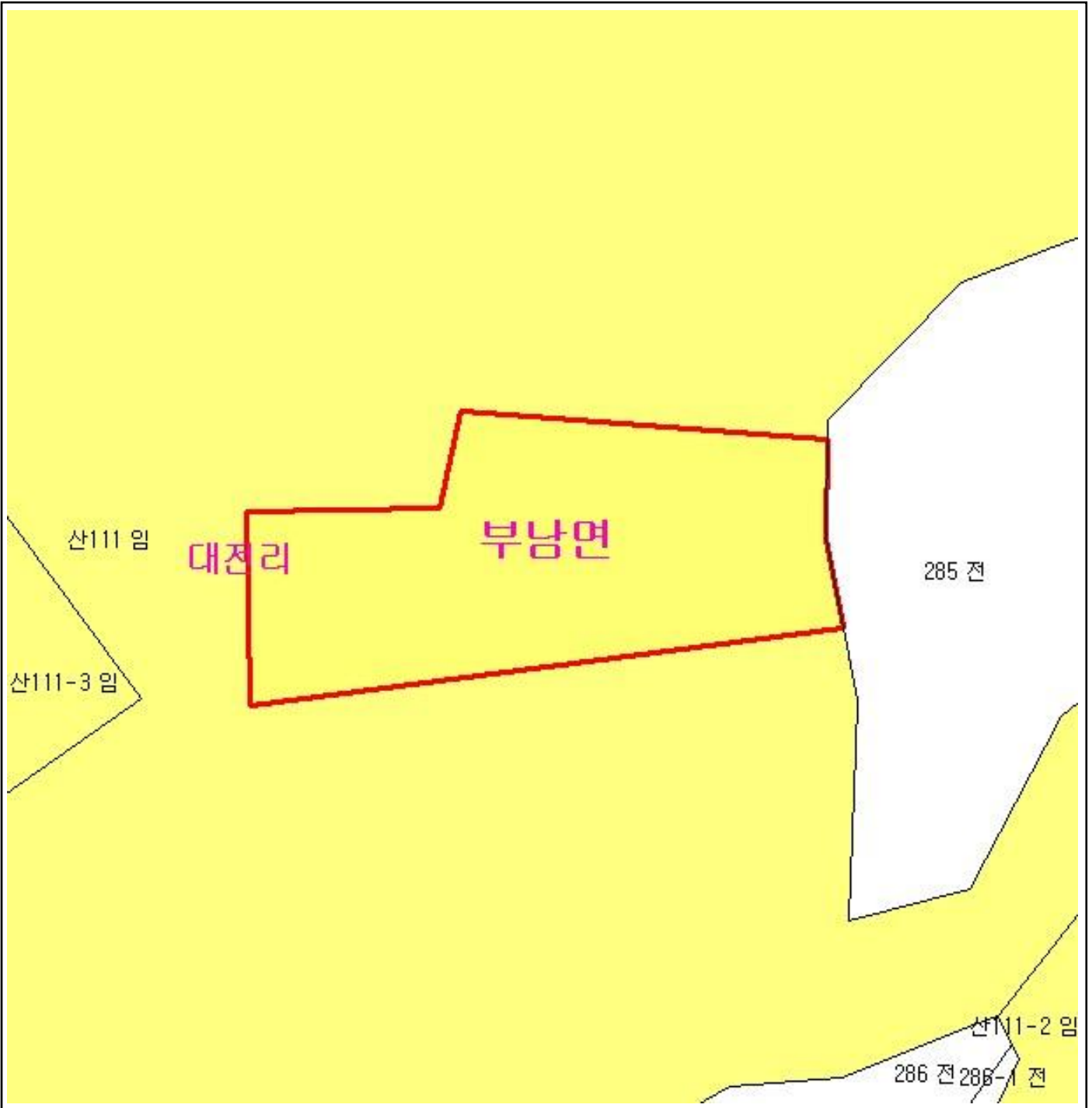


산지정보시스템(<http://www.forestland.go.kr>)
 산림청(<http://www.forest.go.kr>)

산 지구 분 도

(보전산지 해제 [공익용 ▶ 준보전])

NJ52-14-20-063



| 범 례 | | | |
|---|-------|---|------|
|  | 공익용산지 |  | 지적선 |
|  | 임업용산지 |  | 행정경계 |
|  | 준보전산지 |  | 대상지역 |

지정권자 : 산림청장
 고시일자 : 2013년 04월 29일
 고시번호 : 산림청고시제2013-28호

- 비고 :
1. 측량의 기준 : 한국측지계
 2. 투영법 : 횡단 메르카토르도법(타원체는 베셀타원체)
 3. 높이의 기준 : 인천만의 평균해면
 4. 본 지도는 지적이 표시된 수치지형도 또는 지적선을 기준으로 작성하였음
 5. 본 지도는 산림청장의 사전승인없이 복제, 국외반출, 임의개재, 편집을 할 수 없으며, 위반 시 관련법에 따라 처벌 받을 수 있음
 6. 본 지도에 의하여 측량할 수 없음

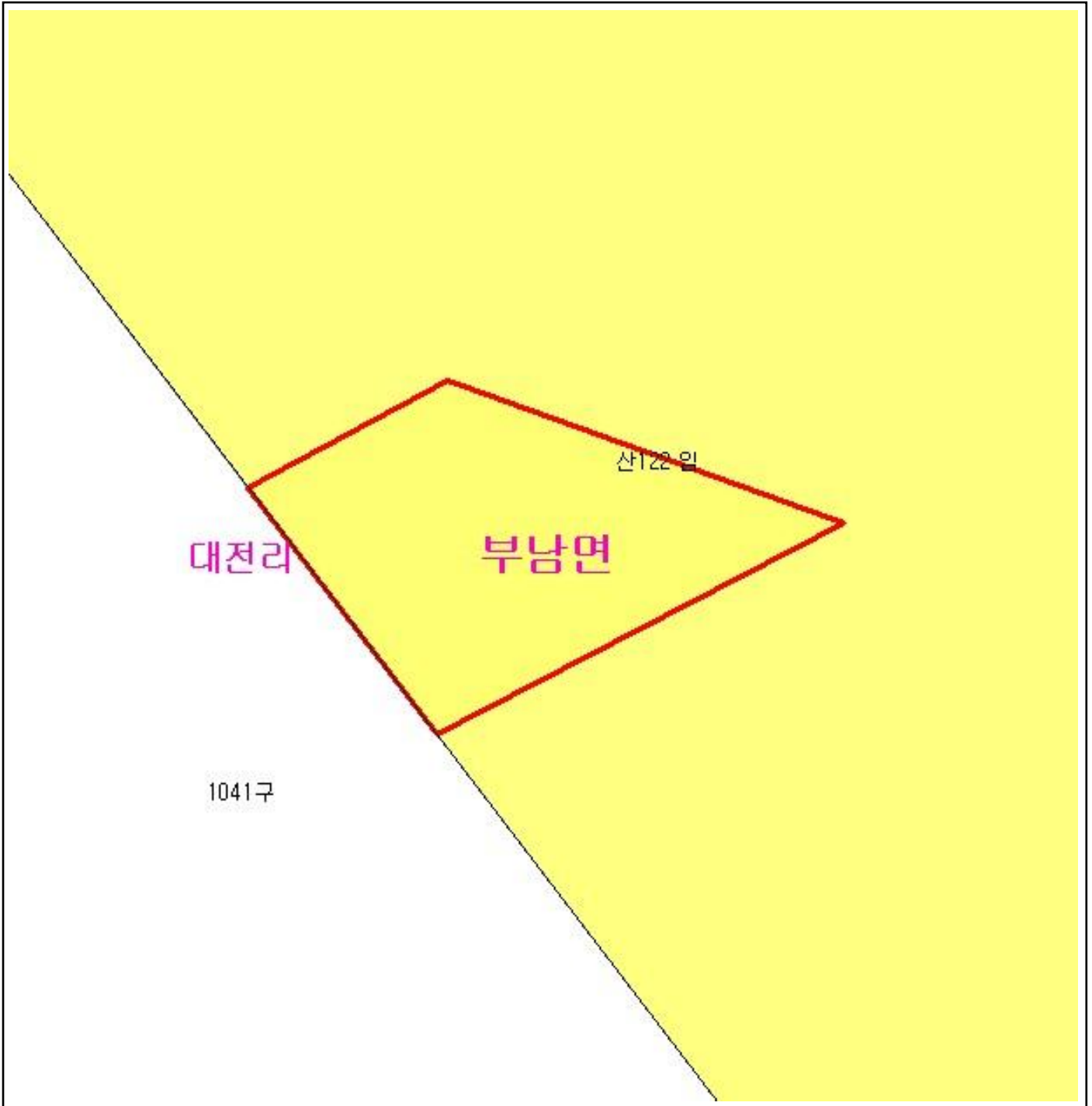


산지정보시스템(<http://www.forestland.go.kr>)
 산림청(<http://www.forest.go.kr>)

산 지구 분 도

(보전산지 해제 [공익용 ▶ 준보전])

NJ52-14-20-073



범 례

| | | | |
|---|-------|---|------|
|  | 공익용산지 |  | 지적선 |
|  | 임업용산지 |  | 행정경계 |
|  | 준보전산지 |  | 대상지역 |

지정권자 : 산림청장
 고시일자 : 2013년 04월 29일
 고시번호 : 산림청고시제2013-28호

- 비고 :
1. 측량의 기준 : 한국측지계
 2. 투영법 : 횡단 메르카토르도법(타원체는 베셀타원체)
 3. 높이의 기준 : 인천만의 평균해면
 4. 본 지도는 지적이 표시된 수치지형도 또는 지적선을 기준으로 작성하였음
 5. 본 지도는 산림청장의 사전승인없이 복제, 국외반출, 임의계재, 편집을 할 수 없으며, 위반 시 관련법에 따라 처벌 받을 수 있음
 6. 본 지도에 의하여 측량할 수 없음

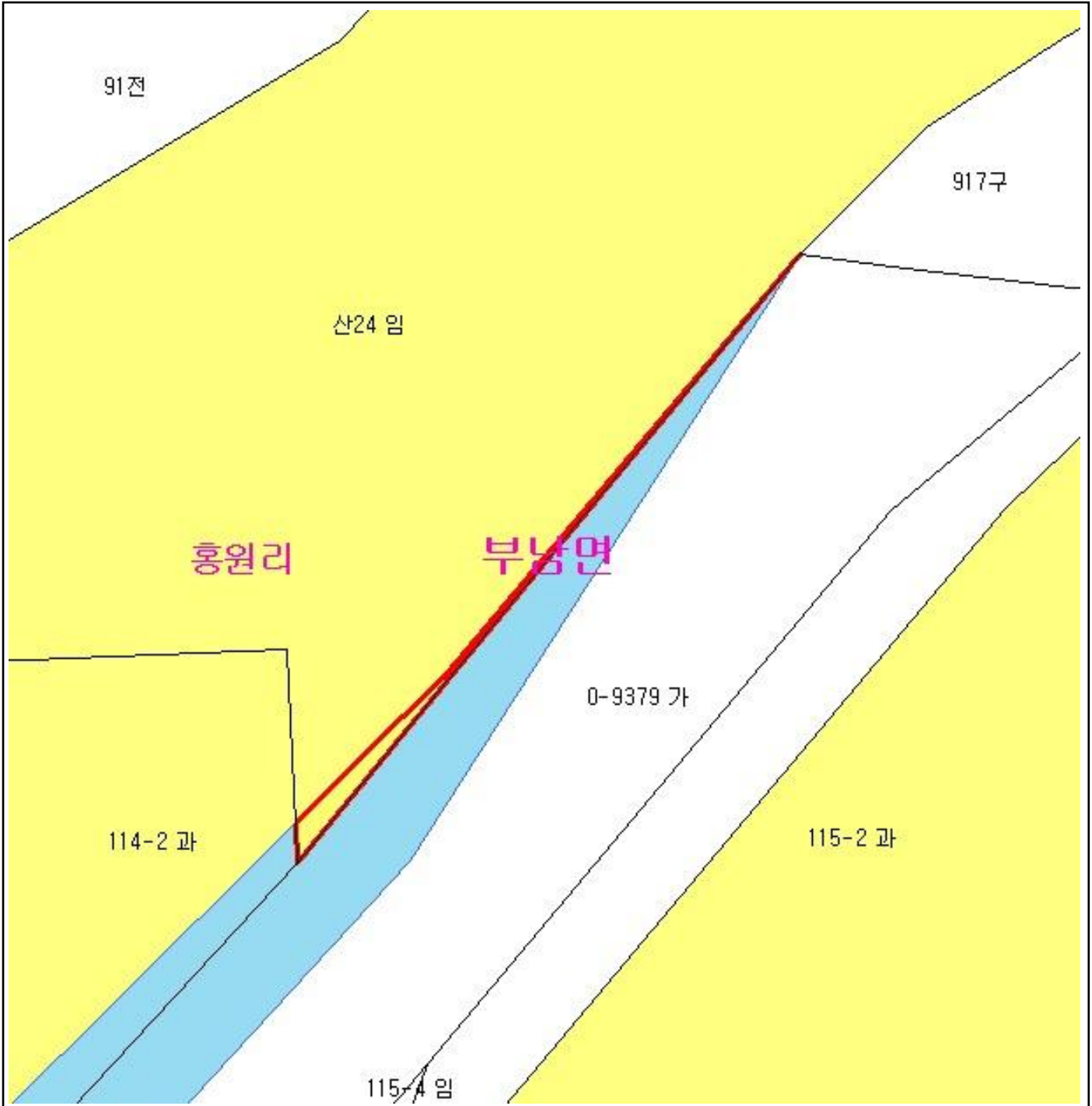


산지정보시스템(<http://www.forestland.go.kr>)
 산림청(<http://www.forest.go.kr>)

산 지구 분 도

(보전산지 해제 [공익용 ▶ 준보전])

NJ52-14-20-074



범 례

| | | | |
|---|-------|---|------|
|  | 공익용산지 |  | 지적선 |
|  | 임업용산지 |  | 행정경계 |
|  | 준보전산지 |  | 대상지역 |

지정권자 : 산림청장

고시일자 : 2013년 04월 29일

고시번호 : 산림청고시제2013-28호

비고 :

1. 측량의 기준 : 한국측지계
2. 투영법 : 횡단 메르카토르도법(타원체는 베셀타원체)
3. 높이의 기준 : 인천만의 평균해면
4. 본 지도는 지적이 표시된 수치지형도 또는 지적선을 기준으로 작성하였음
5. 본 지도는 산림청장의 사전승인없이 복제, 국외반출, 임의개재, 편집을 할 수 없으며, 위반 시 관련법에 따라 처벌 받을 수 있음
6. 본 지도에 의하여 측량할 수 없음



산지정보시스템(<http://www.forestland.go.kr>)
산림청(<http://www.forest.go.kr>)







산 지 구 분 도

(보전산지 해제 [공익용 ▶ 준보전])

NJ52-14-20-075



범 례

| | | | |
|---|-------|---|------|
|  | 공익용산지 |  | 지적선 |
|  | 임업용산지 |  | 행정경계 |
|  | 준보전산지 |  | 대상지역 |

지정권자 : 산림청장
 고시일자 : 2013년 04월 29일
 고시번호 : 산림청고시제2013-28호

- 비고 :
1. 측량의 기준 : 한국측지계
 2. 투영법 : 횡단 메르카토르도법(타원체는 베셀타원체)
 3. 높이의 기준 : 인천만의 평균해면
 4. 본 지도는 지적이 표시된 수치지형도 또는 지적선을 기준으로 작성하였음
 5. 본 지도는 산림청장의 사전승인없이 복제, 국외반출, 임의개재, 편집을 할 수 없으며, 위반 시 관련법에 따라 처벌 받을 수 있음
 6. 본 지도에 의하여 측량할 수 없음

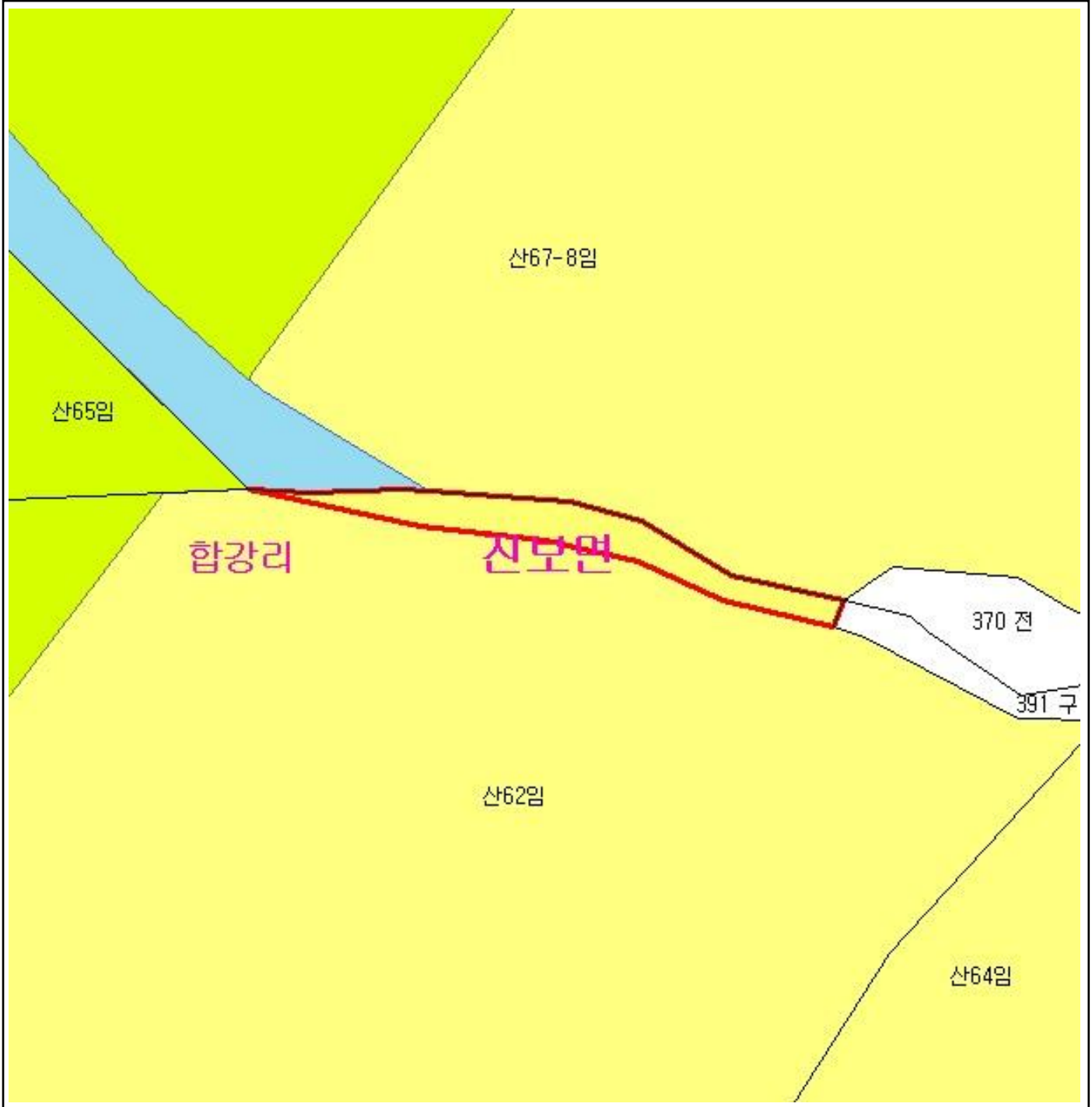


산지정보시스템(<http://www.forestland.go.kr>)
 산림청(<http://www.forest.go.kr>)







산 지구 분 도

(보전산지 해제 [공익용 ▶ 준보전])

NJ52-14-13-081



범 례

| | | | |
|---|-------|---|------|
|  | 공익용산지 |  | 지적선 |
|  | 임업용산지 |  | 행정경계 |
|  | 준보전산지 |  | 대상지역 |

지정권자 : 산림청장
 고시일자 : 2013년 04월 29일
 고시번호 : 산림청고시제2013-28호

- 비고 :
1. 측량의 기준 : 한국측지계
 2. 투영법 : 횡단 메르카토르도법(타원체는 베셀타원체)
 3. 높이의 기준 : 인천만의 평균해면
 4. 본 지도는 지적이 표시된 수치지형도 또는 지적선을 기준으로 작성하였음
 5. 본 지도는 산림청장의 사전승인없이 복제, 국외반출, 임의개재, 편집을 할 수 없으며, 위반 시 관련법에 따라 처벌 받을 수 있음
 6. 본 지도에 의하여 측량할 수 없음

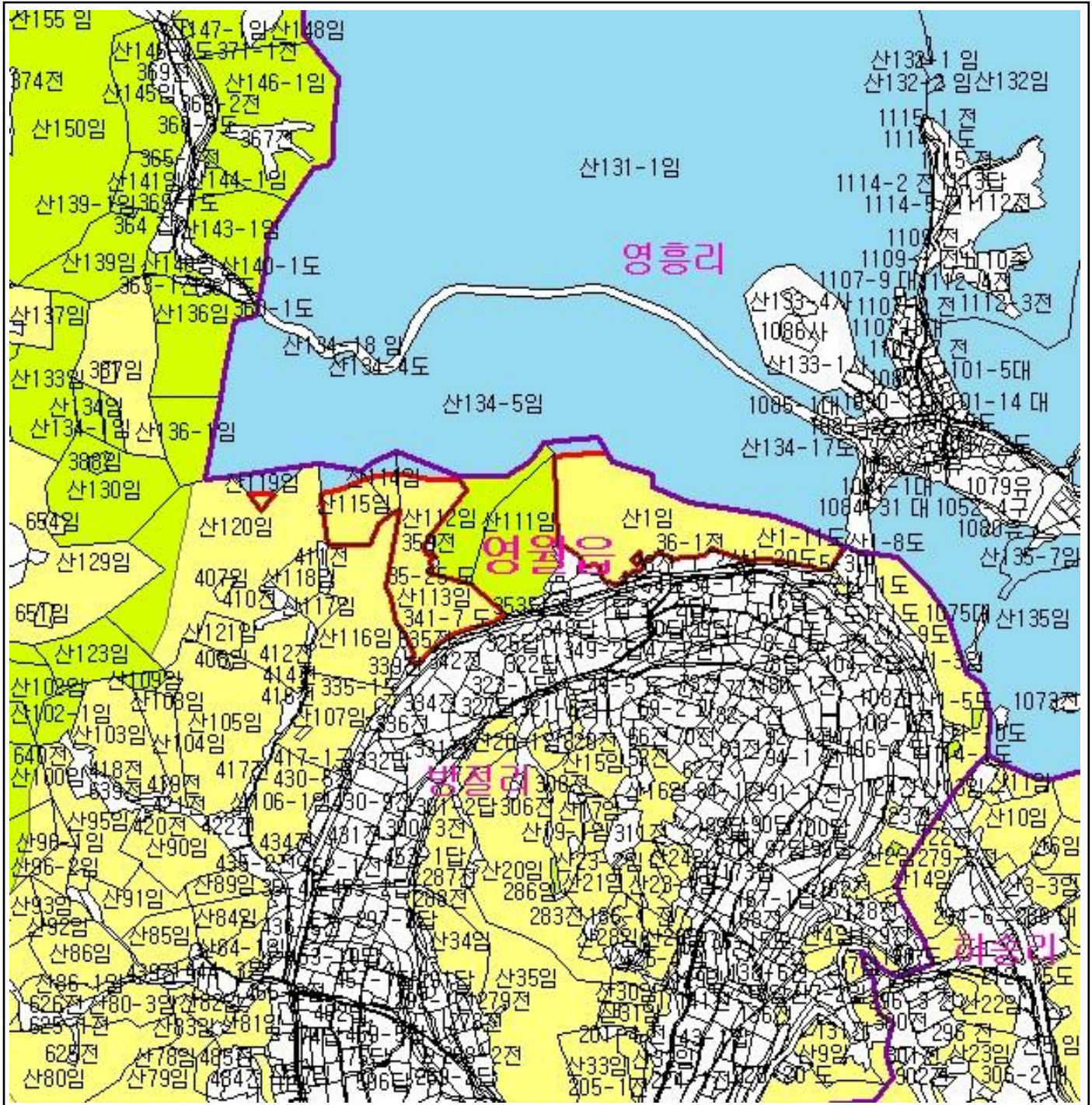


산지정보시스템(<http://www.forestland.go.kr>)
 산림청(<http://www.forest.go.kr>)

산 지 구 분 도

(보전산지 해제 [공익용 ▶ 준보전])

NJ52-10-24-029



| 범 례 | |
|-----|-------|
| | 공익용산지 |
| | 임업용산지 |
| | 준보전산지 |
| | 지적선 |
| | 행정경계 |
| | 대상지역 |

지정권자 : 산림청장
 고시일자 : 2013년 04월 29일
 고시번호 : 산림청고시제2013-28호

- 비고 :
1. 축량의 기준 : 한국축지계
 2. 투영법 : 횡단 메르카토르도법(타원체는 베셀타원체)
 3. 높이의 기준 : 인천만의 평균해면
 4. 본 지도는 지적이 표시된 수치지형도 또는 지적선을 기준으로 작성하였음
 5. 본 지도는 산림청장의 사전승인없이 복제, 국외반출, 임의개재, 편집을 할 수 없으며, 위반 시 관련법에 따라 처벌 받을 수 있음
 6. 본 지도에 의하여 축량할 수 없음



산지정보시스템(<http://www.forestland.go.kr>)
 산림청(<http://www.forest.go.kr>)

산 지구 분 도

(보전산지 해제 [공익용 ▶ 준보전])

NJ52-6-23-058



| 범 례 | | | |
|---|-------|---|------|
|  | 공익용산지 |  | 지적선 |
|  | 임업용산지 |  | 행정경계 |
|  | 준보전산지 |  | 대상지역 |

지정권자 : 산림청장
 고시일자 : 2013년 04월 29일
 고시번호 : 산림청고시제2013-28호

- 비고 :
1. 측량의 기준 : 한국측지계
 2. 투영법 : 횡단 메르카토르도법(타원체는 베셀타원체)
 3. 높이의 기준 : 인천만의 평균해면
 4. 본 지도는 지적이 표시된 수치지형도 또는 지적선을 기준으로 작성하였음
 5. 본 지도는 산림청장의 사전승인없이 복제, 국외반출, 임의개재, 편집을 할 수 없으며, 위반 시 관련법에 따라 처벌 받을 수 있음
 6. 본 지도에 의하여 측량할 수 없음

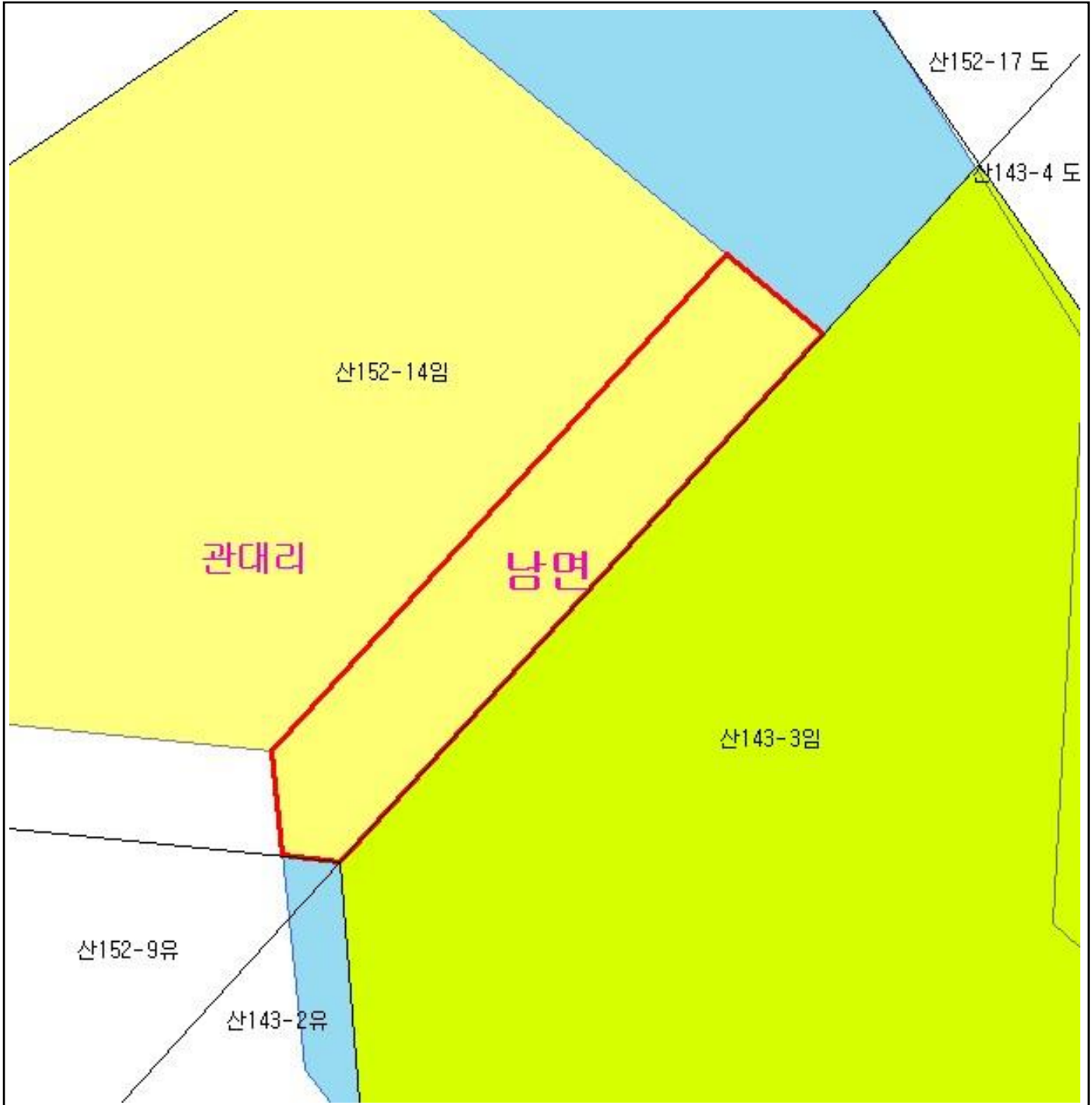


산지정보시스템(<http://www.forestland.go.kr>)
 산림청(<http://www.forest.go.kr>)

산 지구 분 도

(보전산지 해제 [공익용 ▶ 준보전])

NJ52-6-23-095



범 례

| | | | |
|---|-------|---|------|
|  | 공익용산지 |  | 지적선 |
|  | 임업용산지 |  | 행정경계 |
|  | 준보전산지 |  | 대상지역 |

지정권자 : 산림청장
 고시일자 : 2013년 04월 29일
 고시번호 : 산림청고시제2013-28호

- 비고 :
1. 측량의 기준 : 한국측지계
 2. 투영법 : 횡단 메르카토르도법(타원체는 베셀타원체)
 3. 높이의 기준 : 인천만의 평균해면
 4. 본 지도는 지적이 표시된 수치지형도 또는 지적선을 기준으로 작성하였음
 5. 본 지도는 산림청장의 사전승인없이 복제, 국외반출, 임의개재, 편집을 할 수 없으며, 위반 시 관련법에 따라 처벌 받을 수 있음
 6. 본 지도에 의하여 측량할 수 없음

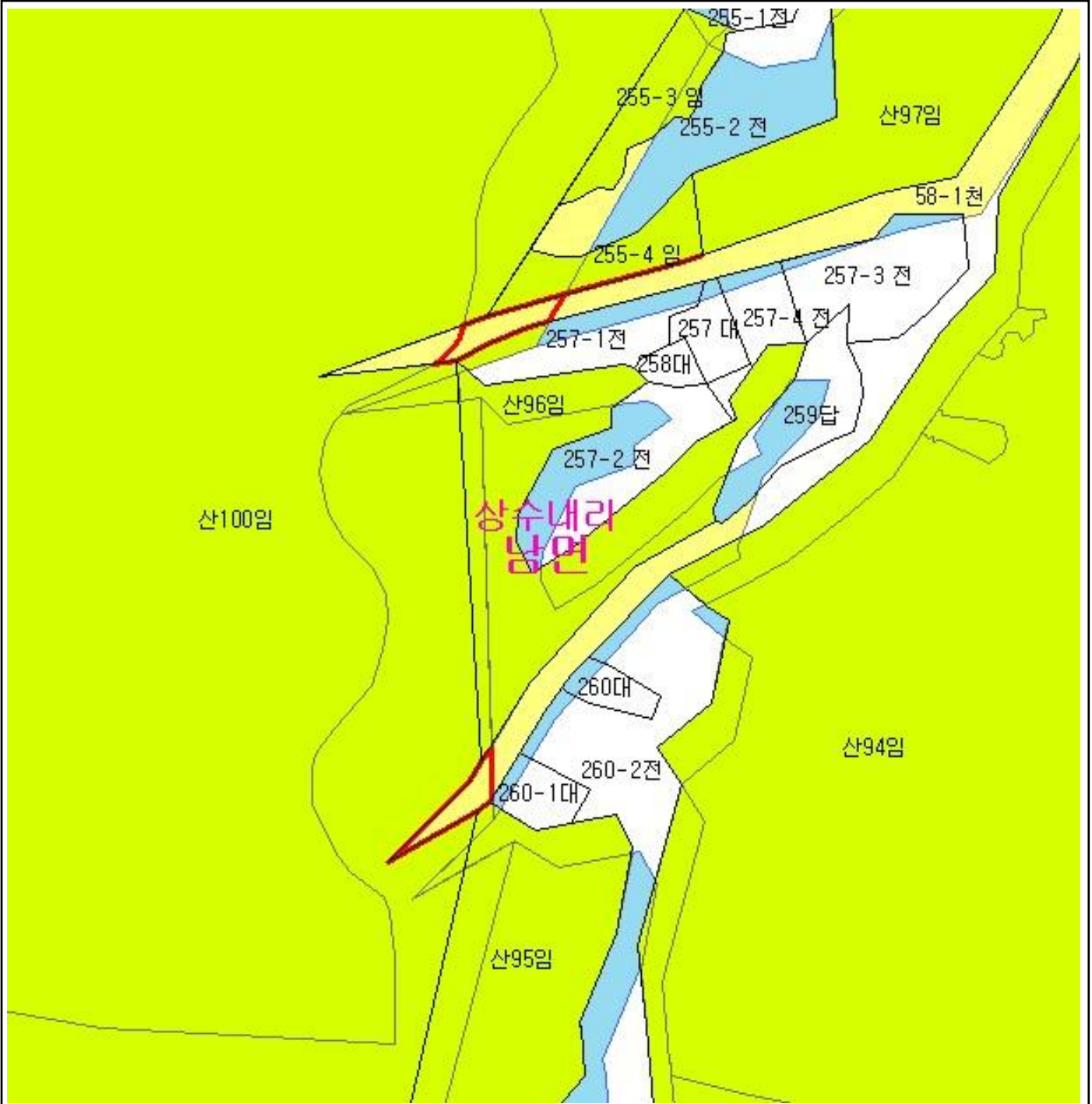


산지정보시스템(<http://www.forestland.go.kr>)
 산림청(<http://www.forest.go.kr>)







산 지구 구분도

(보전산지 해제 [임업용 ▶ 준보전])

NJ52-10-2-003



범례

| | | | |
|---|-------|---|------|
|  | 공익용산지 |  | 지적선 |
|  | 임업용산지 |  | 행정경계 |
|  | 준보전산지 |  | 대상지역 |

지정권자 : 산림청장
 고시일자 : 2013년 04월 29일
 고시번호 : 산림청고시제2013-28호

비고 :

1. 측량의 기준 : 한국측지계
2. 투영법 : 횡단 메르카토르도법(타원체는 베셀타원체)
3. 높이의 기준 : 인천만의 평균해면
4. 본 지도는 지적이 표시된 수치지형도 또는 지적선을 기준으로 작성하였음
5. 본 지도는 산림청장의 사전승인없이 복제, 국외반출, 임의개재, 편집을 할 수 없으며, 위반 시 관련법에 따라 처벌 받을 수 있음
6. 본 지도에 의하여 측량할 수 없음

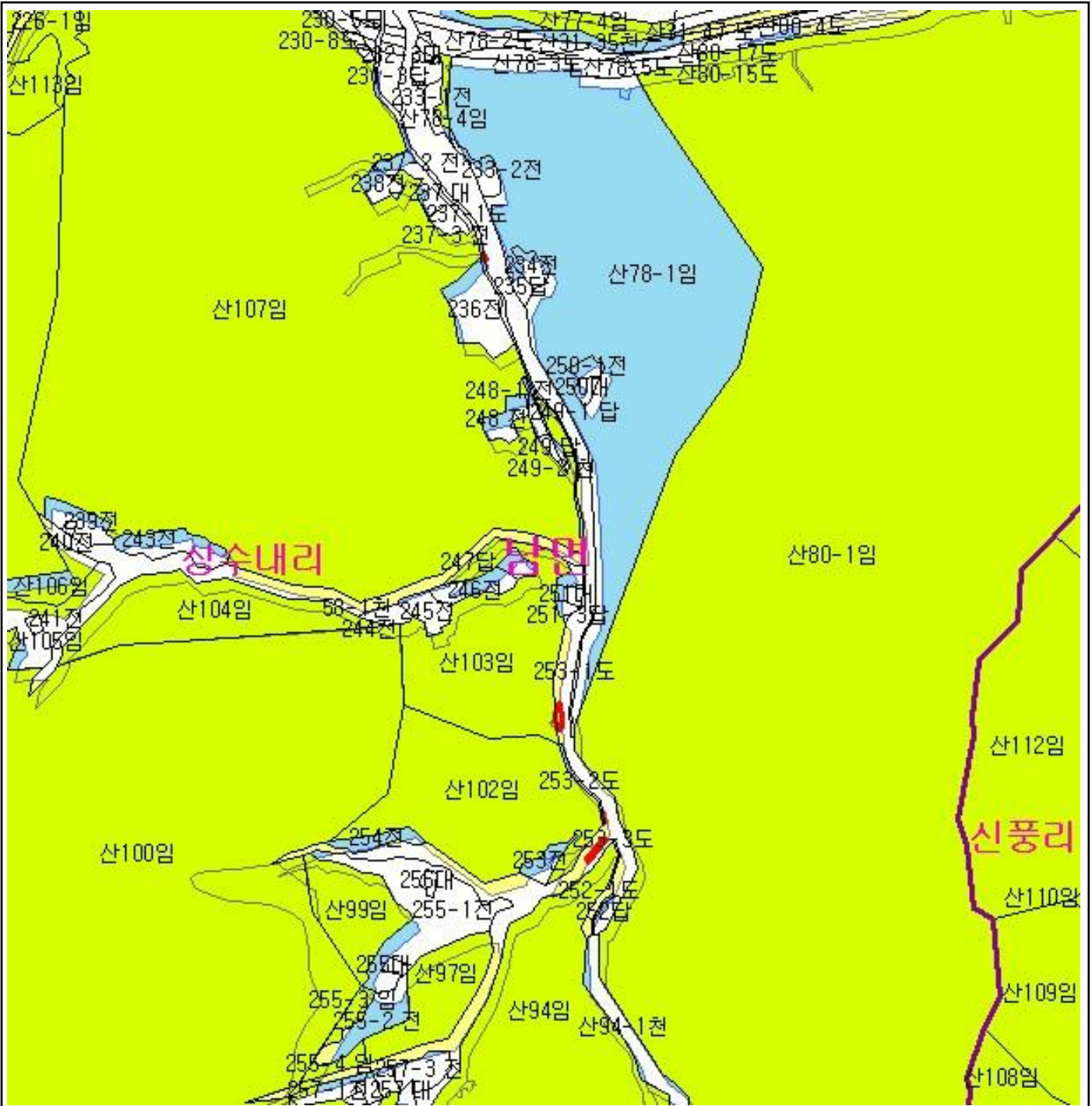








산지정보시스템(<http://www.forestland.go.kr>)
 산림청(<http://www.forest.go.kr>)

산 지구 분 도

(보전산지 해제 [공익용 ▶ 준보전])

NJ52-10-2-003



| 범 례 | |
|---|-------|
|  | 공익용산지 |
|  | 임업용산지 |
|  | 준보전산지 |
|  | 지적선 |
|  | 행정경계 |
|  | 대상지역 |

지정권자 : 산림청장
 고시일자 : 2013년 04월 29일
 고시번호 : 산림청고시제2013-28호

- 비고 :
1. 축량의 기준 : 한국축지계
 2. 투영법 : 횡단 메르카토르도법(타원체는 베셀타원체)
 3. 높이의 기준 : 인천만의 평균해면
 4. 본 지도는 지적이 표시된 수치지형도 또는 지적선을 기준으로 작성하였음
 5. 본 지도는 산림청장의 사전승인없이 복제, 국외반출, 임의개재, 편집을 할 수 없으며, 위반 시 관련법에 따라 처벌 받을 수 있음
 6. 본 지도에 의하여 축량할 수 없음

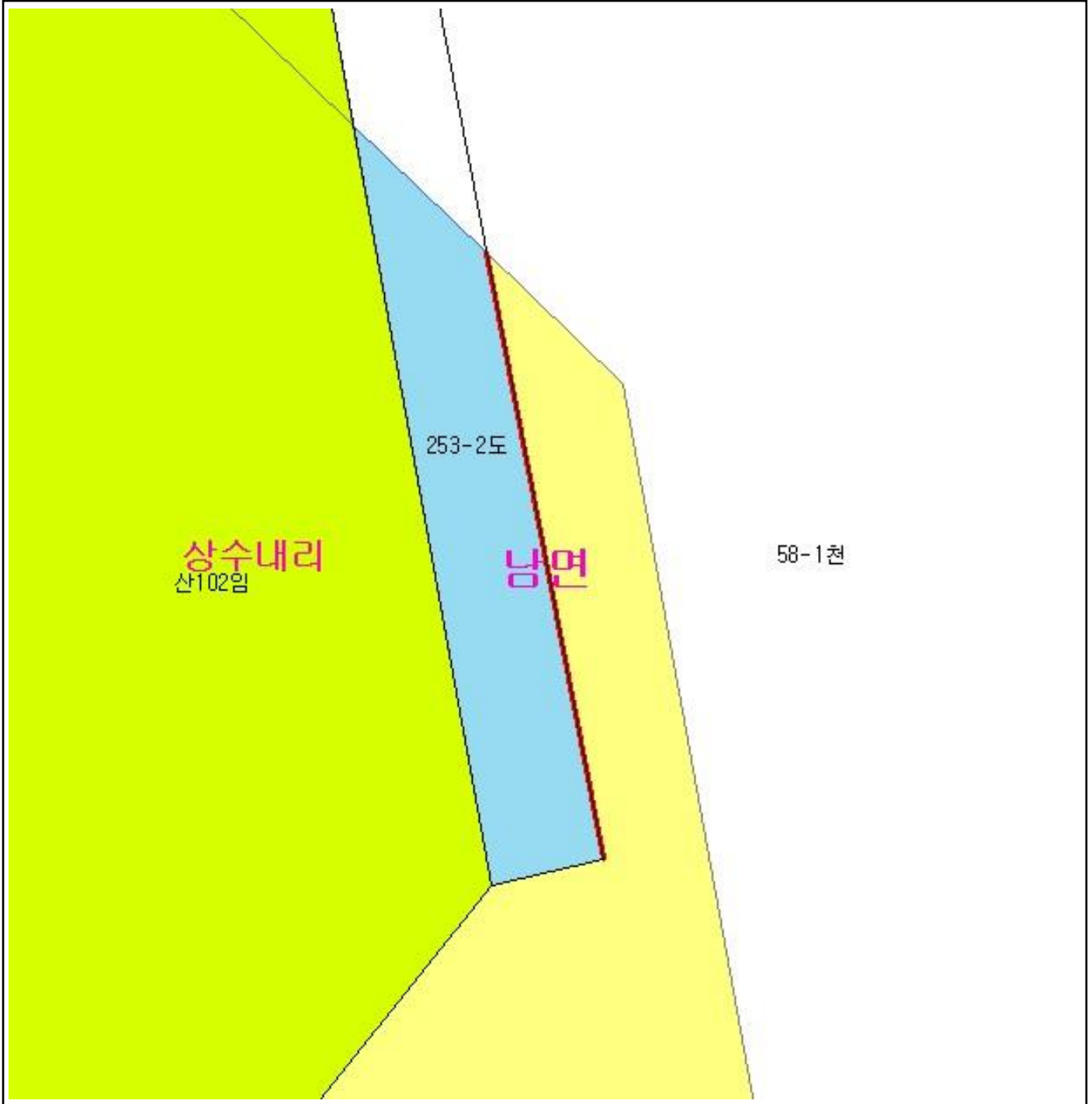


산지정보시스템(<http://www.forestland.go.kr>)
 산림청(<http://www.forest.go.kr>)

산 지 구 분 도

(보전산지 해제 [공익용 ▶ 준보전])

NJ52-10-2-003



범 례

| | | | |
|---|-------|---|------|
|  | 공익용산지 |  | 지적선 |
|  | 임업용산지 |  | 행정경계 |
|  | 준보전산지 |  | 대상지역 |

지정권자 : 산림청장
 고시일자 : 2013년 04월 29일
 고시번호 : 산림청고시제2013-28호

- 비고 :
1. 측량의 기준 : 한국측지계
 2. 투영법 : 횡단 메르카토르도법(타원체는 베셀타원체)
 3. 높이의 기준 : 인천만의 평균해면
 4. 본 지도는 지적이 표시된 수치지형도 또는 지적선을 기준으로 작성하였음
 5. 본 지도는 산림청장의 사전승인없이 복제, 국외반출, 임의개재, 편집을 할 수 없으며, 위반 시 관련법에 따라 처벌 받을 수 있음
 6. 본 지도에 의하여 측량할 수 없음



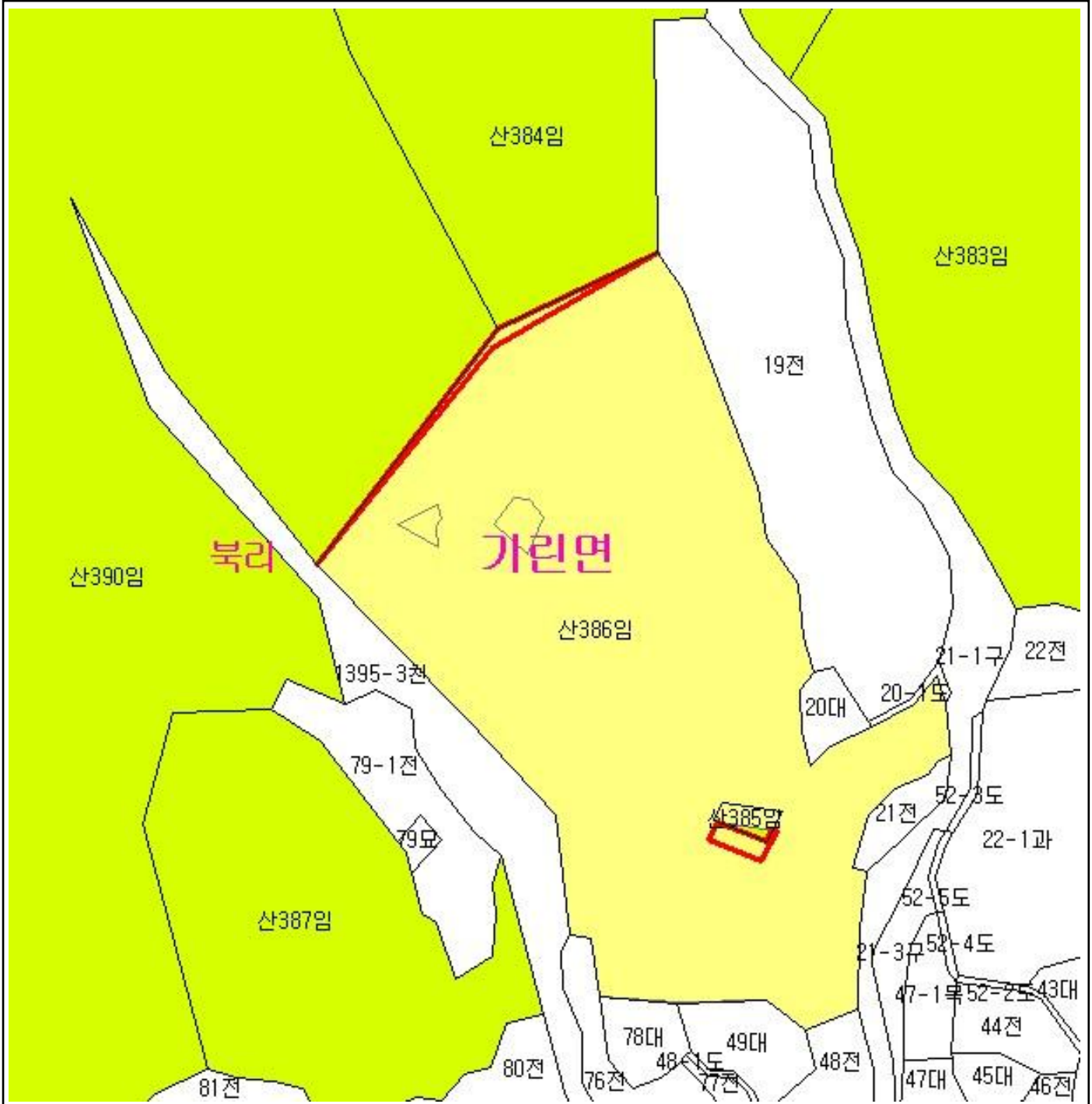
산지정보시스템(<http://www.forestland.go.kr>)
 산림청(<http://www.forest.go.kr>)

강원도 인제군 남면 상수내리 일원

산 지구 분 도

(보전산지 해제 [임업용 ▶ 준보전])

NJ52-6-24-095



범 례

| | | | |
|---|-------|---|------|
|  | 공익용산지 |  | 지적선 |
|  | 임업용산지 |  | 행정경계 |
|  | 준보전산지 |  | 대상지역 |

지정권자 : 산림청장
 고시일자 : 2013년 04월 29일
 고시번호 : 산림청고시제2013-28호

- 비고 :
1. 측량의 기준 : 한국측지계
 2. 투영법 : 횡단 메르카토르도법(타원체는 베셀타원체)
 3. 높이의 기준 : 인천만의 평균해면
 4. 본 지도는 지적이 표시된 수치지형도 또는 지적선을 기준으로 작성하였음
 5. 본 지도는 산림청장의 사전승인없이 복제, 국외반출, 임의개재, 편집을 할 수 없으며, 위반 시 관련법에 따라 처벌 받을 수 있음
 6. 본 지도에 의하여 측량할 수 없음

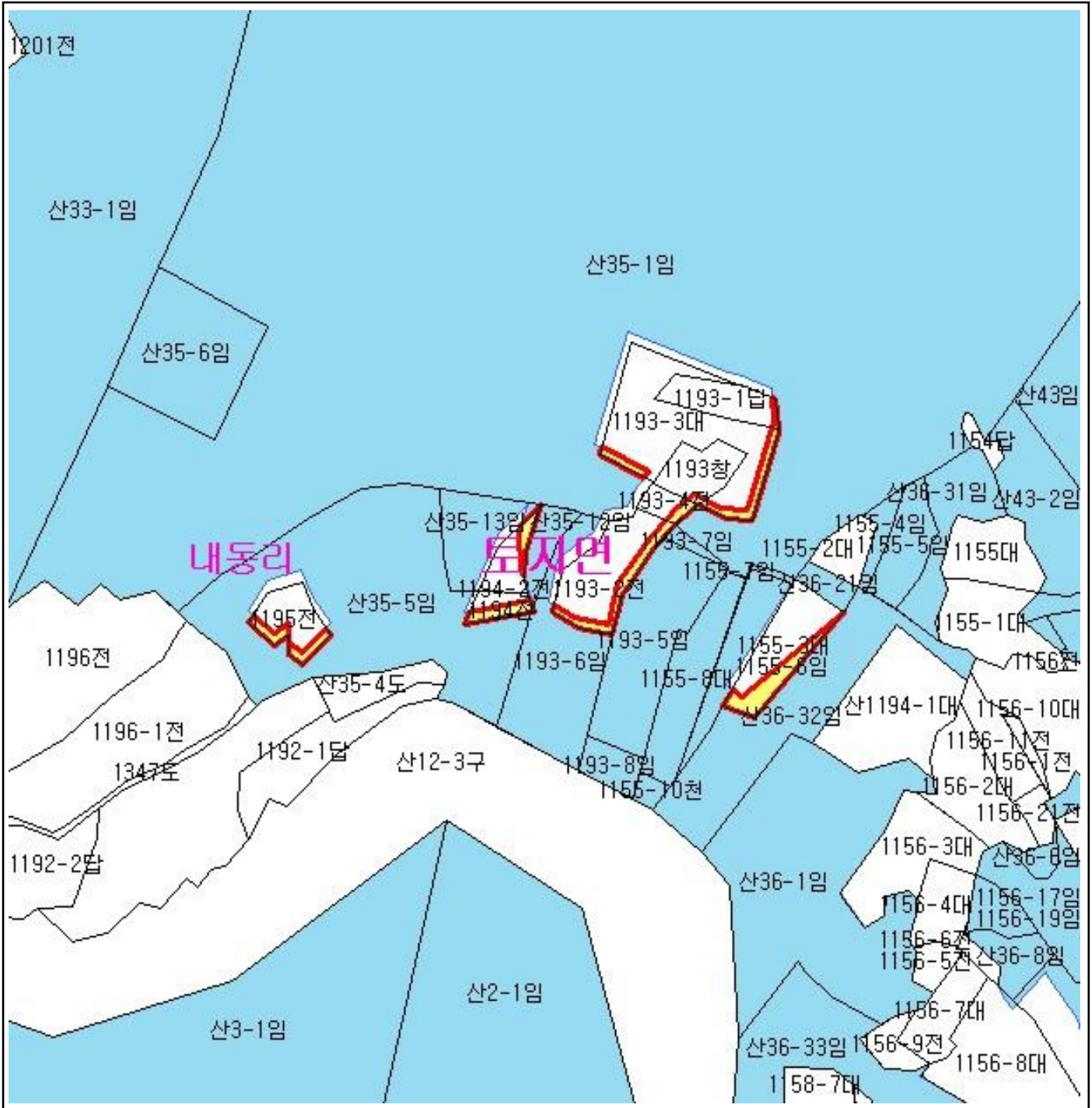


산지정보시스템(<http://www.forestland.go.kr>)
 산림청(<http://www.forest.go.kr>)







산 지구분도

(보전산지 해제 [공익용 ▶ 준보전])

N152-1-21-094



범례

| | | | |
|---|-------|---|------|
|  | 공익용산지 |  | 지적선 |
|  | 임업용산지 |  | 행정경계 |
|  | 준보전산지 |  | 대상지역 |

지정권자 : 산림청장

고시일자 : 2013년 04월 29일

고시번호 : 산림청고시제2013-28호

비고 :

1. 측량의 기준 : 한국측지계
2. 투영법 : 횡단 메르카토르도법 (타원체는 베셀타원체)
3. 높이의 기준 : 인천만의 평균해면
4. 본 지도는 지적이 표시된 수치지형도 또는 지적선을 기준으로 작성하였음
5. 본 지도는 산림청장의 사전승인없이 복제, 국외반출, 임의개재, 편집을 할 수 없으며, 위반 시 관련법에 따라 처벌 받을 수 있음
6. 본 지도에 의하여 측량할 수 없음

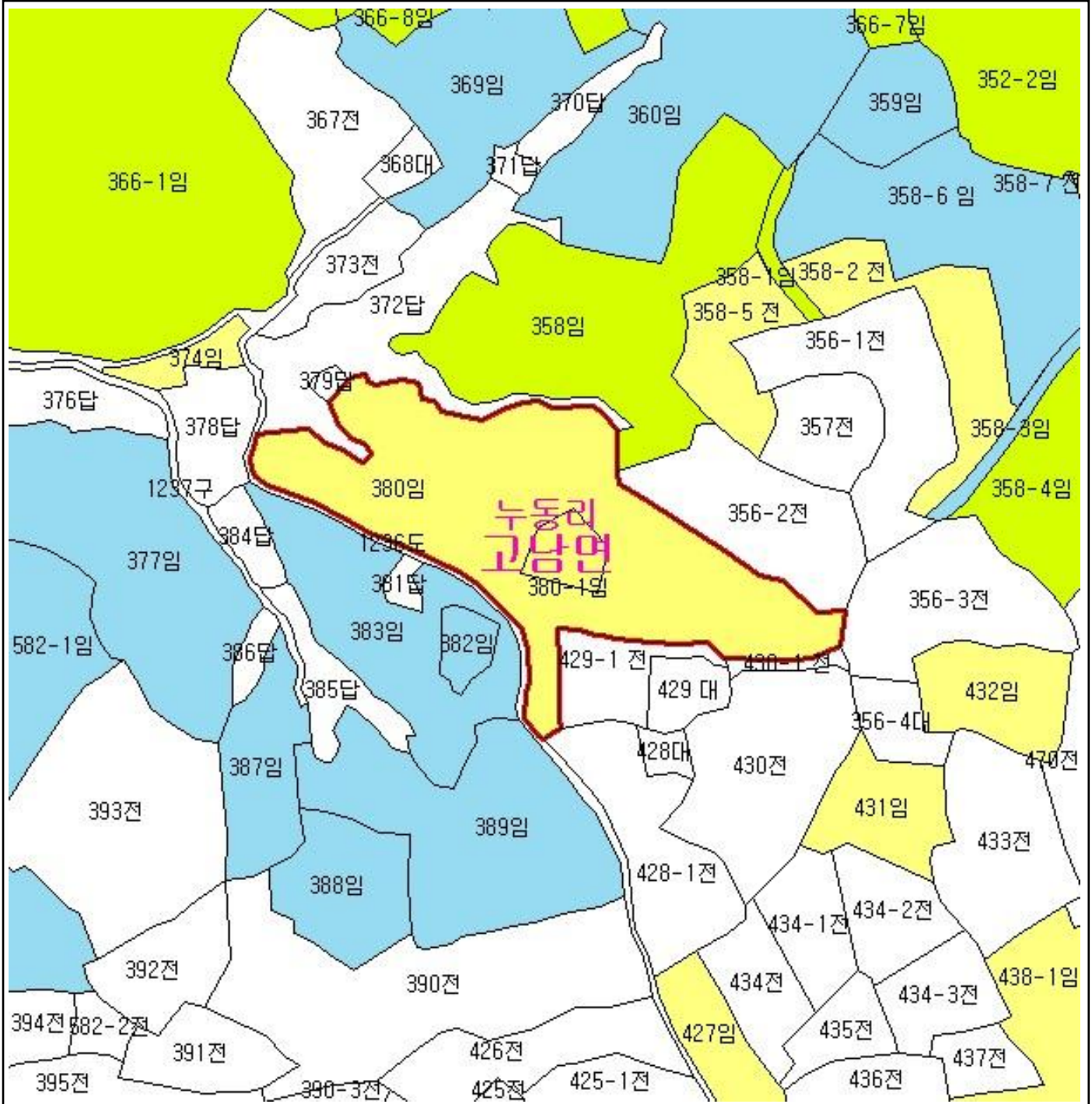


산지정보시스템(<http://www.forestland.go.kr>)
산림청(<http://www.forest.go.kr>)

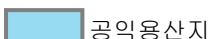



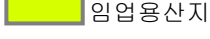
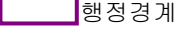
산 지 구 분 도

(보전산지 해제 [공익용 ▶ 준보전])

NJ52-13-16-027



범 례

| | | | |
|---|-------|---|------|
|  | 공익용산지 |  | 지적선 |
|  | 임업용산지 |  | 행정경계 |
|  | 준보전산지 |  | 대상지역 |

지정권자 : 산림청장
 고시일자 : 2013년 04월 29일
 고시번호 : 산림청고시제2013-28호

- 비고 :
1. 측량의 기준 : 한국측지계
 2. 투영법 : 횡단 메르카토르도법(타원체는 베셀타원체)
 3. 높이의 기준 : 인천만의 평균해면
 4. 본 지도는 지적이 표시된 수치지형도 또는 지적선을 기준으로 작성하였음
 5. 본 지도는 산림청장의 사전승인없이 복제, 국외반출, 임의개재, 편집을 할 수 없으며, 위반 시 관련법에 따라 처벌 받을 수 있음
 6. 본 지도에 의하여 측량할 수 없음

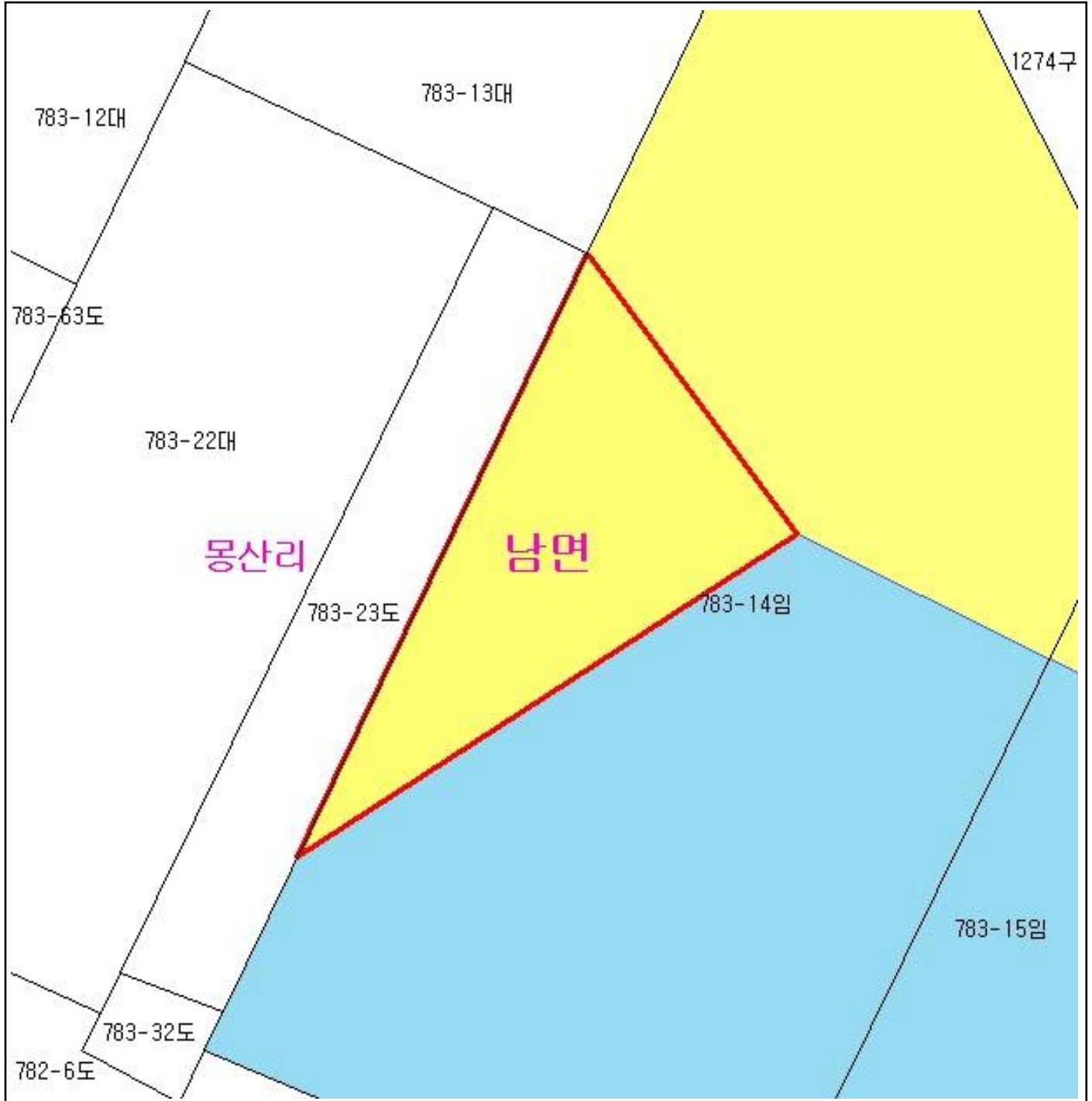


산지정보시스템(<http://www.forestland.go.kr>)
 산림청(<http://www.forest.go.kr>)







산 지구 분 도

(보전산지 해제 [공익용 ▶ 준보전])

NJ52-13-9-032



범 례

| | | | |
|---|-------|---|------|
|  | 공익용산지 |  | 지적선 |
|  | 임업용산지 |  | 행정경계 |
|  | 준보전산지 |  | 대상지역 |

지정권자 : 산림청장
 고시일자 : 2013년 04월 29일
 고시번호 : 산림청고시제2013-28호

- 비고 :
1. 측량의 기준 : 한국측지계
 2. 투영법 : 횡단 메르카토르도법(타원체는 베셀타원체)
 3. 높이의 기준 : 인천만의 평균해면
 4. 본 지도는 지적이 표시된 수치지형도 또는 지적선을 기준으로 작성하였음
 5. 본 지도는 산림청장의 사전승인없이 복제, 국외반출, 임의계재, 편집을 할 수 없으며, 위반 시 관련법에 따라 처벌 받을 수 있음
 6. 본 지도에 의하여 측량할 수 없음



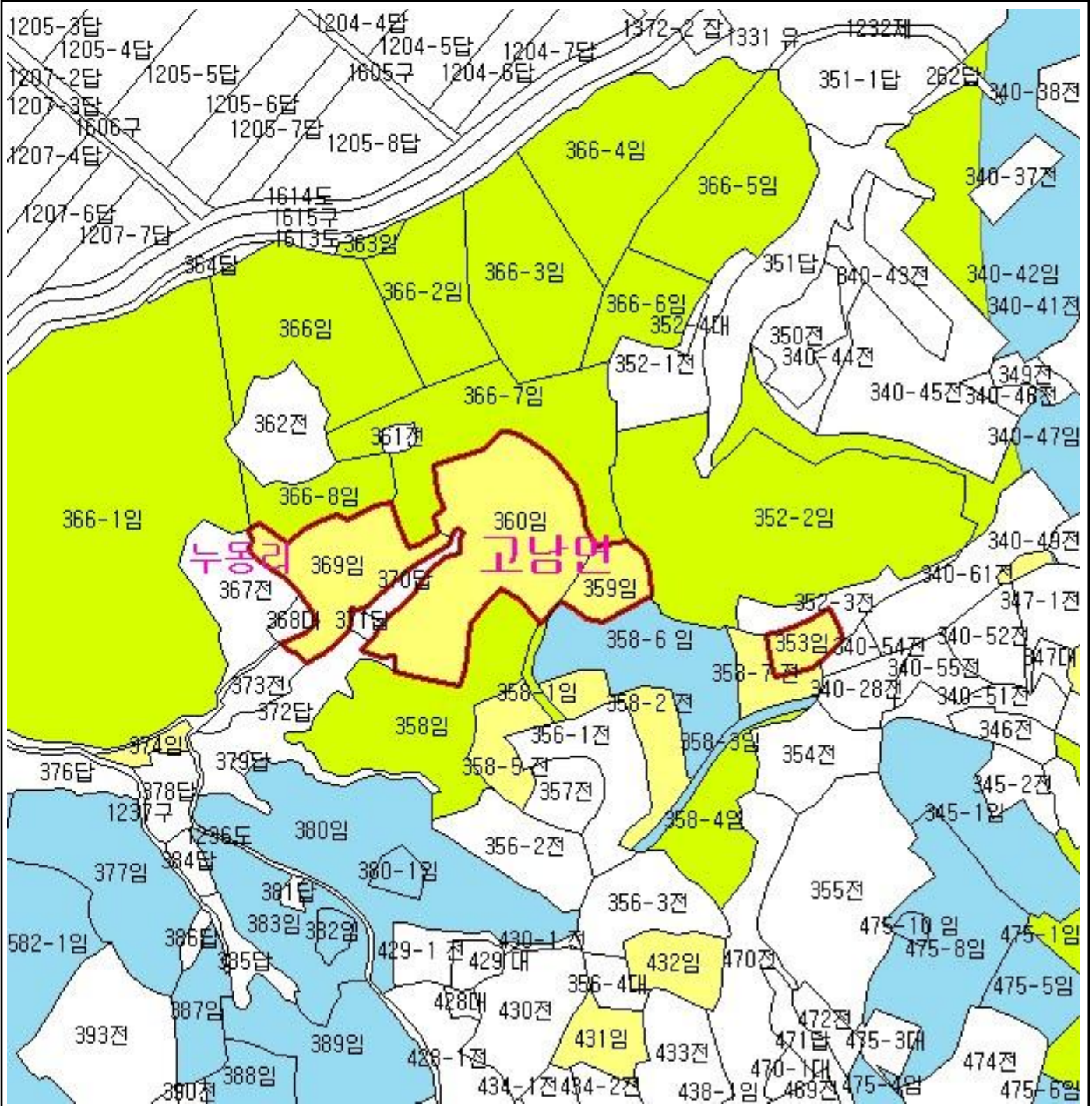
산지정보시스템(<http://www.forestland.go.kr>)
 산림청(<http://www.forest.go.kr>)







충청남도 태안군 남면 몽산리 일원

산 지구 분 도

(보전산지 해제 [공익용 ▶ 준보전])

NJ52-13-16-027



| 범 례 | |
|---|-------|
|  | 공익용산지 |
|  | 임업용산지 |
|  | 준보전산지 |
|  | 지적선 |
|  | 행정경계 |
|  | 대상지역 |

지정권자 : 산림청장
 고시일자 : 2013년 04월 29일
 고시번호 : 산림청고시제2013-28호

- 비고 :
1. 측량의 기준 : 한국측지계
 2. 투영법 : 횡단 메르카토르도법(타원체는 베셀타원체)
 3. 높이의 기준 : 인천만의 평균해면
 4. 본 지도는 지적이 표시된 수치지형도 또는 지적선을 기준으로 작성하였음
 5. 본 지도는 산림청장의 사전승인없이 복제, 국외반출, 임의개재, 편집을 할 수 없으며, 위반 시 관련법에 따라 처벌 받을 수 있음
 6. 본 지도에 의하여 측량할 수 없음

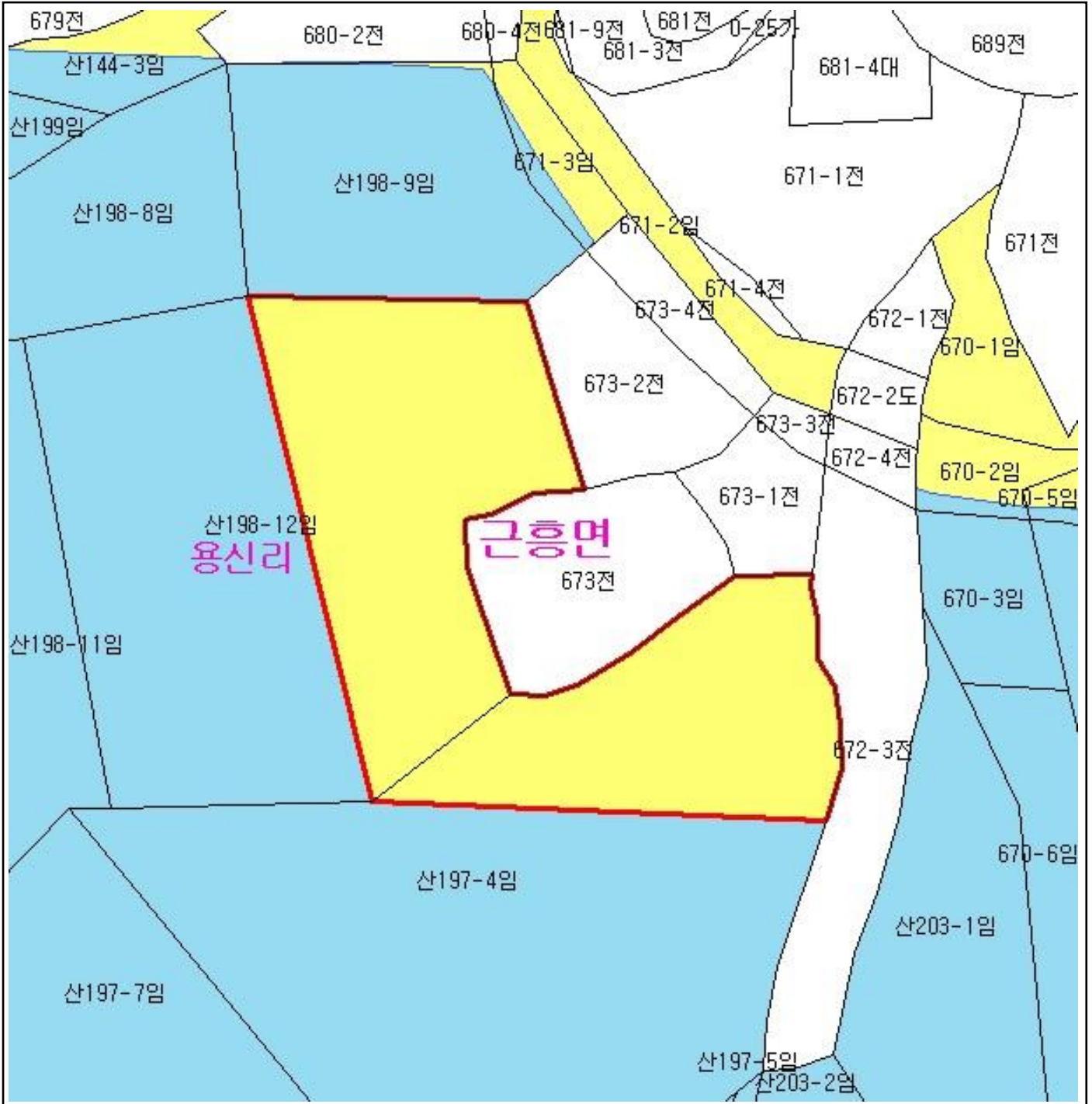


산지정보시스템(<http://www.forestland.go.kr>)
 산림청(<http://www.forest.go.kr>)

산 지구 분 도

(보전산지 해제 [공익용 ▶ 준보전])

NJ52-13-8-030



범 례

| | | | |
|---|-------|---|------|
|  | 공익용산지 |  | 지적선 |
|  | 임업용산지 |  | 행정경계 |
|  | 준보전산지 |  | 대상지역 |

지정권자 : 산림청장
 고시일자 : 2013년 04월 29일
 고시번호 : 산림청고시제2013-28호

- 비고 :
1. 측량의 기준 : 한국측지계
 2. 투영법 : 횡단 메르카토르도법(타원체는 베셀타원체)
 3. 높이의 기준 : 인천만의 평균해면
 4. 본 지도는 지적이 표시된 수치지형도 또는 지적선을 기준으로 작성하였음
 5. 본 지도는 산림청장의 사전승인없이 복제, 국외반출, 임의개재, 편집을 할 수 없으며, 위반 시 관련법에 따라 처벌 받을 수 있음
 6. 본 지도에 의하여 측량할 수 없음

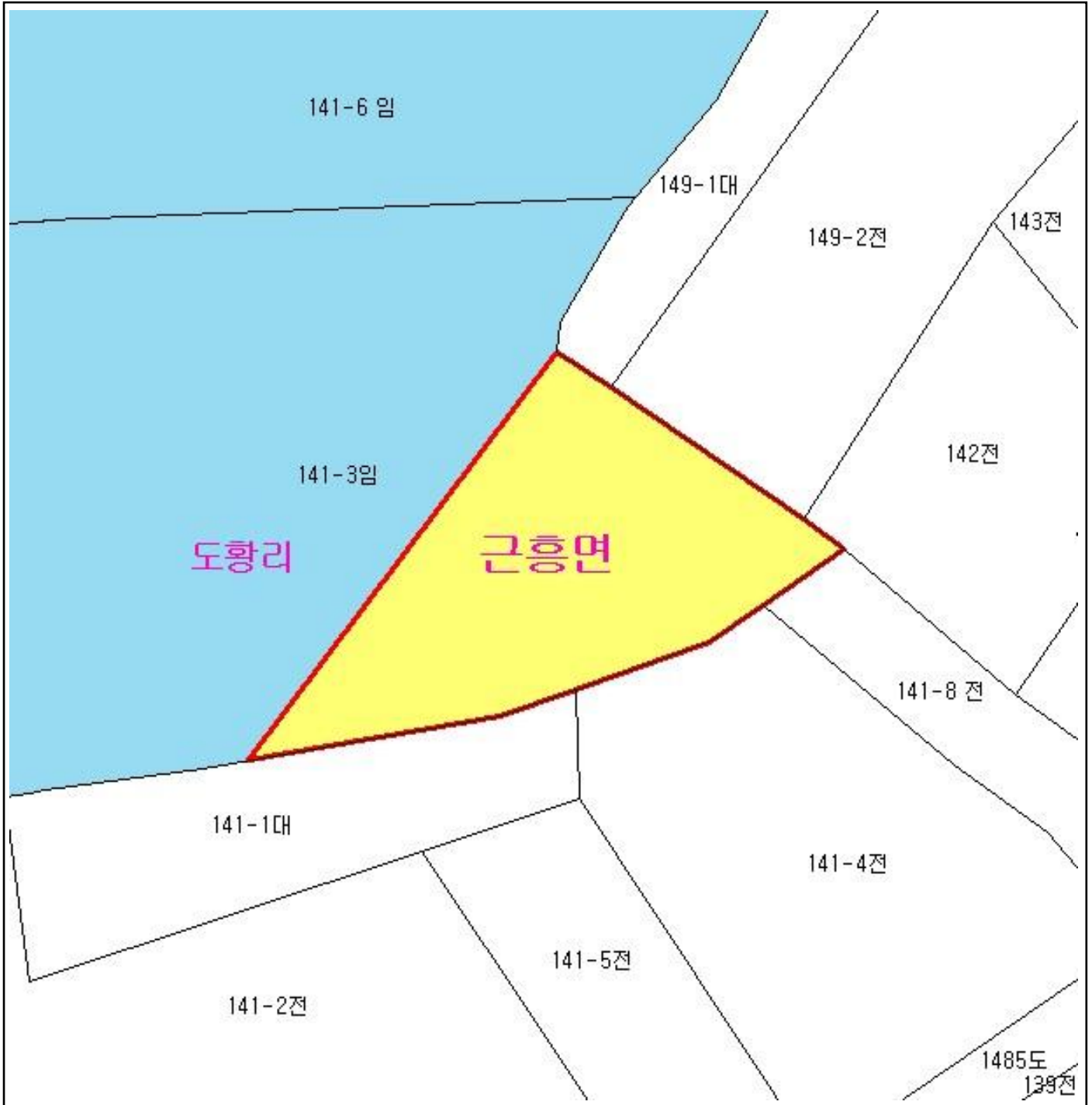


산지정보시스템(<http://www.forestland.go.kr>)
 산림청(<http://www.forest.go.kr>)

산 지구 분 도

(보전산지 해제 [공익용 ▶ 준보전])

NJ52-13-8-029



범 례

| | | | |
|---|-------|---|------|
|  | 공익용산지 |  | 지적선 |
|  | 임업용산지 |  | 행정경계 |
|  | 준보전산지 |  | 대상지역 |

지정권자 : 산림청장
 고시일자 : 2013년 04월 29일
 고시번호 : 산림청고시제2013-28호

- 비고 :
1. 측량의 기준 : 한국측지계
 2. 투영법 : 횡단 메르카토르도법(타원체는 베셀타원체)
 3. 높이의 기준 : 인천만의 평균해면
 4. 본 지도는 지적이 표시된 수치지형도 또는 지적선을 기준으로 작성하였음
 5. 본 지도는 산림청장의 사전승인없이 복제, 국외반출, 임의개재, 편집을 할 수 없으며, 위반 시 관련법에 따라 처벌 받을 수 있음
 6. 본 지도에 의하여 측량할 수 없음

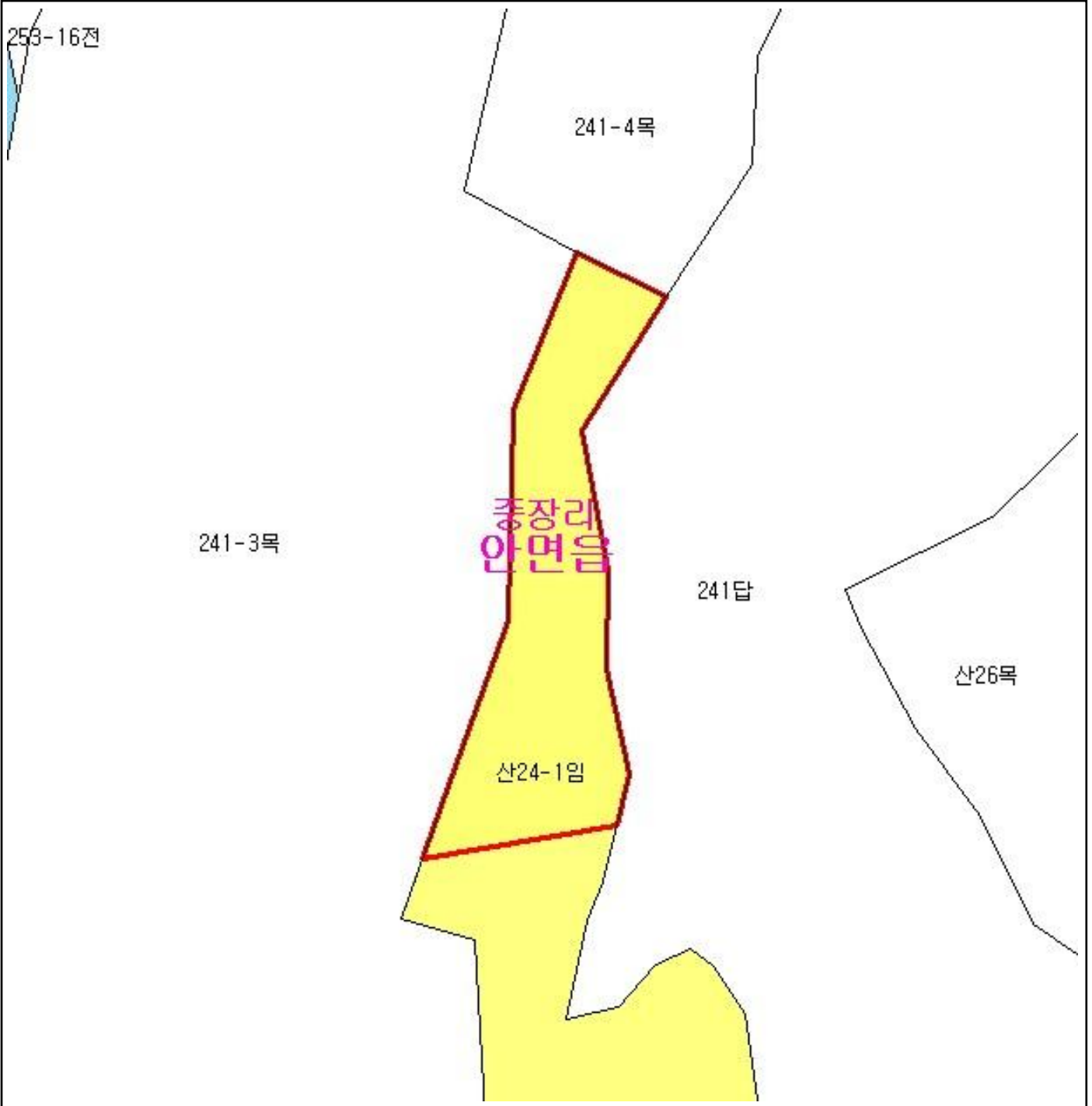








산지정보시스템(<http://www.forestland.go.kr>)
 산림청(<http://www.forest.go.kr>)

산 지구 분 도

(보전산지 해제 [공익용 ▶ 준보전])

NJ52-13-16-005



| 범 례 | | | |
|---|-------|---|------|
|  | 공익용산지 |  | 지적선 |
|  | 임업용산지 |  | 행정경계 |
|  | 준보전산지 |  | 대상지역 |

지정권자 : 산림청장
 고시일자 : 2013년 04월 29일
 고시번호 : 산림청고시제2013-28호

- 비고 :
1. 측량의 기준 : 한국측지계
 2. 투영법 : 횡단 메르카토르도법(타원체는 베셀타원체)
 3. 높이의 기준 : 인천만의 평균해면
 4. 본 지도는 지적이 표시된 수치지형도 또는 지적선을 기준으로 작성하였음
 5. 본 지도는 산림청장의 사전승인없이 복제, 국외반출, 임의개재, 편집을 할 수 없으며, 위반 시 관련법에 따라 처벌 받을 수 있음
 6. 본 지도에 의하여 측량할 수 없음

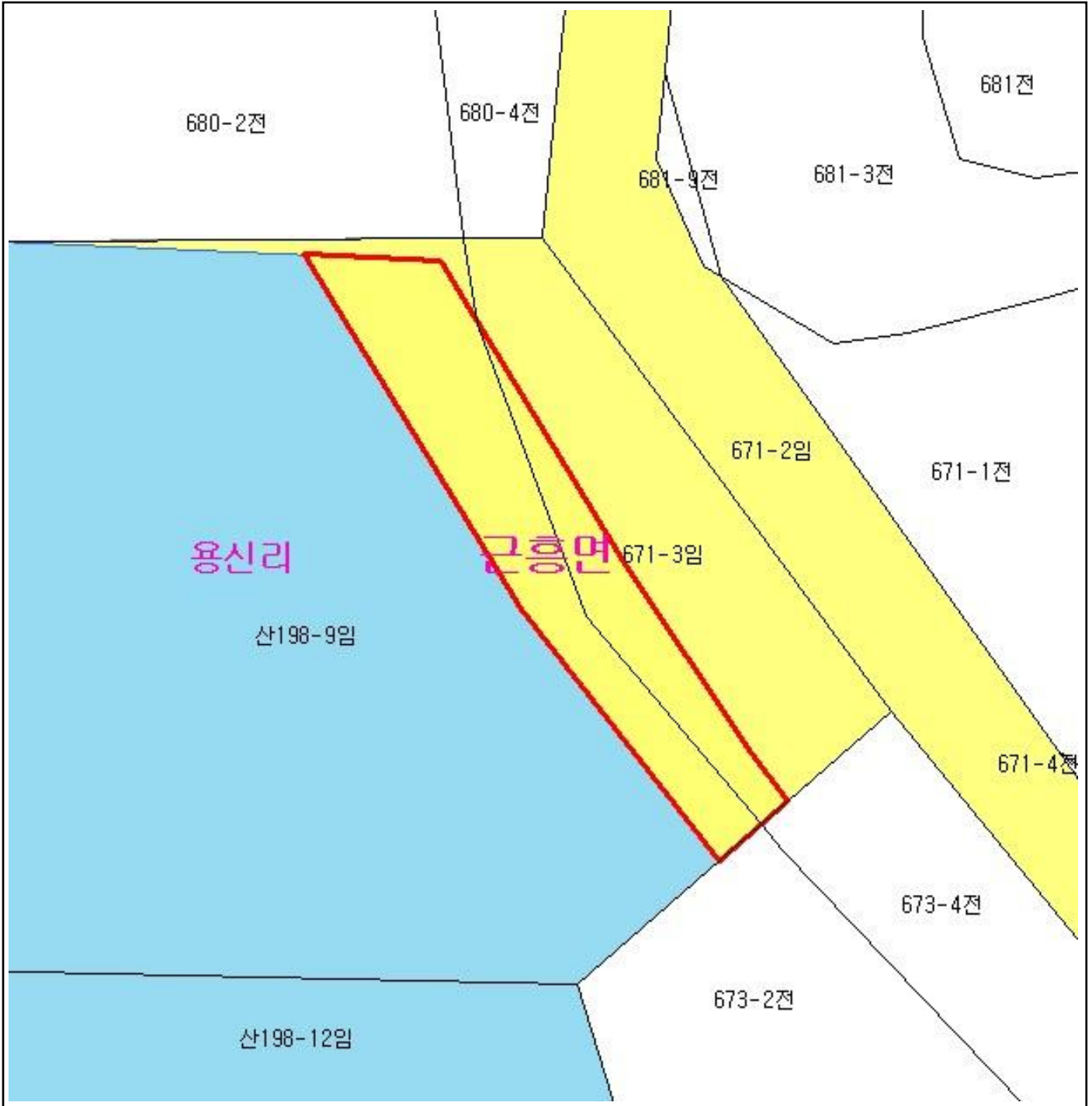


산지정보시스템(<http://www.forestland.go.kr>)
 산림청(<http://www.forest.go.kr>)

산 지구 분 도

(보전산지 해제 [공익용 ▶ 준보전])

NJ52-13-8-030



범 례

| | | | |
|---|-------|---|------|
|  | 공익용산지 |  | 지적선 |
|  | 임업용산지 |  | 행정경계 |
|  | 준보전산지 |  | 대상지역 |

지정권자 : 산림청장
 고시일자 : 2013년 04월 29일
 고시번호 : 산림청고시제2013-28호

- 비고 :
1. 측량의 기준 : 한국측지계
 2. 투영법 : 횡단 메르카토르도법(타원체는 베셀타원체)
 3. 높이의 기준 : 인천만의 평균해면
 4. 본 지도는 지적이 표시된 수치지형도 또는 지적선을 기준으로 작성하였음
 5. 본 지도는 산림청장의 사전승인없이 복제, 국외반출, 임의개재, 편집을 할 수 없으며, 위반 시 관련법에 따라 처벌 받을 수 있음
 6. 본 지도에 의하여 측량할 수 없음

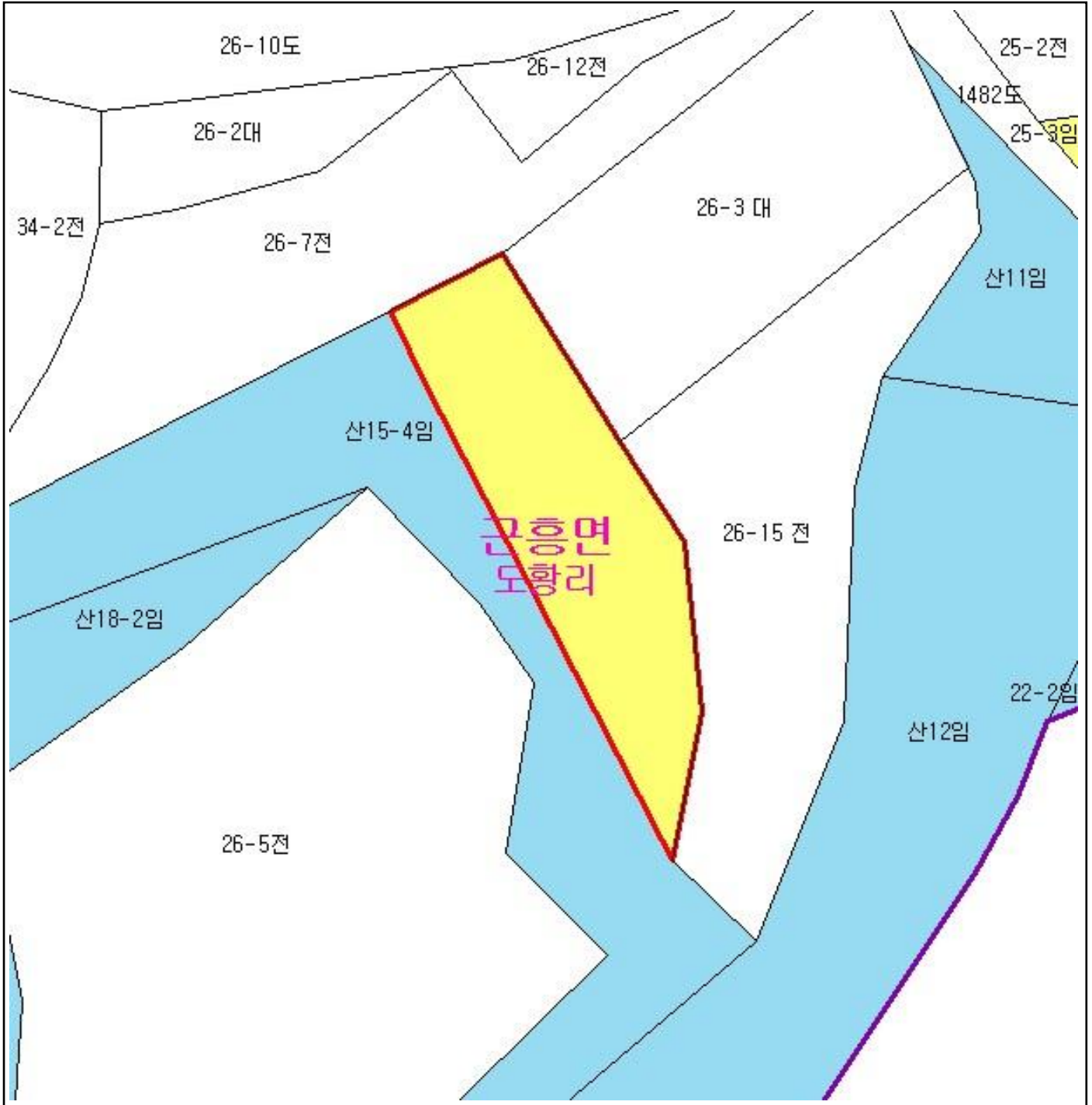


산지정보시스템(<http://www.forestland.go.kr>)
 산림청(<http://www.forest.go.kr>)







산 지구 분 도

(보전산지 해제 [공익용 ▶ 준보전])

NJ52-13-8-029



범 례

| | | | |
|---|-------|---|------|
|  | 공익용산지 |  | 지적선 |
|  | 임업용산지 |  | 행정경계 |
|  | 준보전산지 |  | 대상지역 |

지정권자 : 산림청장
 고시일자 : 2013년 04월 29일
 고시번호 : 산림청고시제2013-28호

- 비고 :
1. 측량의 기준 : 한국측지계
 2. 투영법 : 횡단 메르카토르도법(타원체는 베셀타원체)
 3. 높이의 기준 : 인천만의 평균해면
 4. 본 지도는 지적이 표시된 수치지형도 또는 지적선을 기준으로 작성하였음
 5. 본 지도는 산림청장의 사전승인없이 복제, 국외반출, 임의개재, 편집을 할 수 없으며, 위반 시 관련법에 따라 처벌 받을 수 있음
 6. 본 지도에 의하여 측량할 수 없음

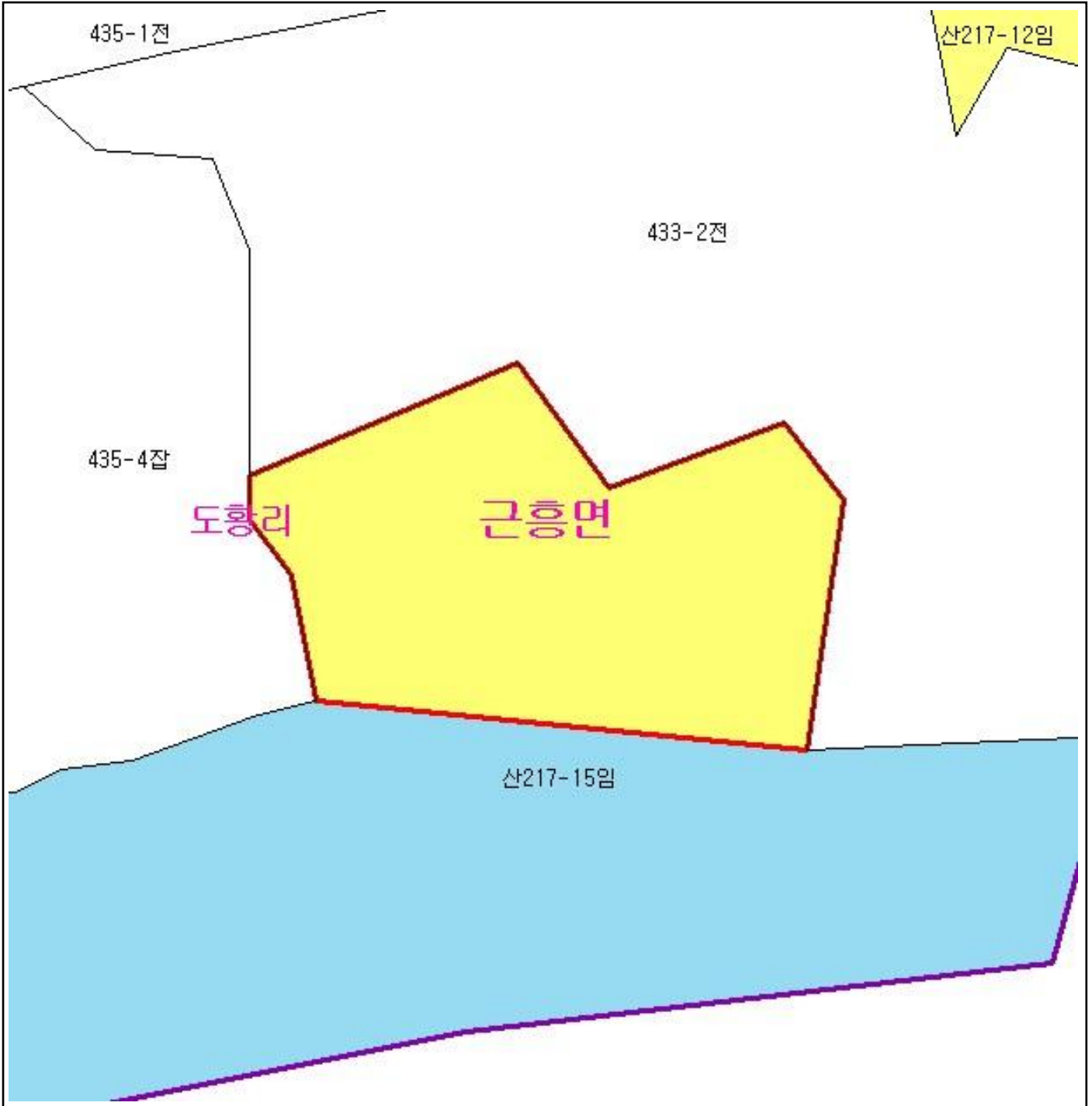


산지정보시스템(<http://www.forestland.go.kr>)
 산림청(<http://www.forest.go.kr>)







산 지구 분 도

(보전산지 해제 [공익용 ▶ 준보전])

NJ52-13-8-029



범 례

| | | | |
|---|-------|---|------|
|  | 공익용산지 |  | 지적선 |
|  | 임업용산지 |  | 행정경계 |
|  | 준보전산지 |  | 대상지역 |

지정권자 : 산림청장
 고시일자 : 2013년 04월 29일
 고시번호 : 산림청고시제2013-28호

- 비고 :
1. 측량의 기준 : 한국측지계
 2. 투영법 : 횡단 메르카토르도법(타원체는 베셀타원체)
 3. 높이의 기준 : 인천만의 평균해면
 4. 본 지도는 지적이 표시된 수치지형도 또는 지적선을 기준으로 작성하였음
 5. 본 지도는 산림청장의 사전승인없이 복제, 국외반출, 임의개재, 편집을 할 수 없으며, 위반 시 관련법에 따라 처벌 받을 수 있음
 6. 본 지도에 의하여 측량할 수 없음

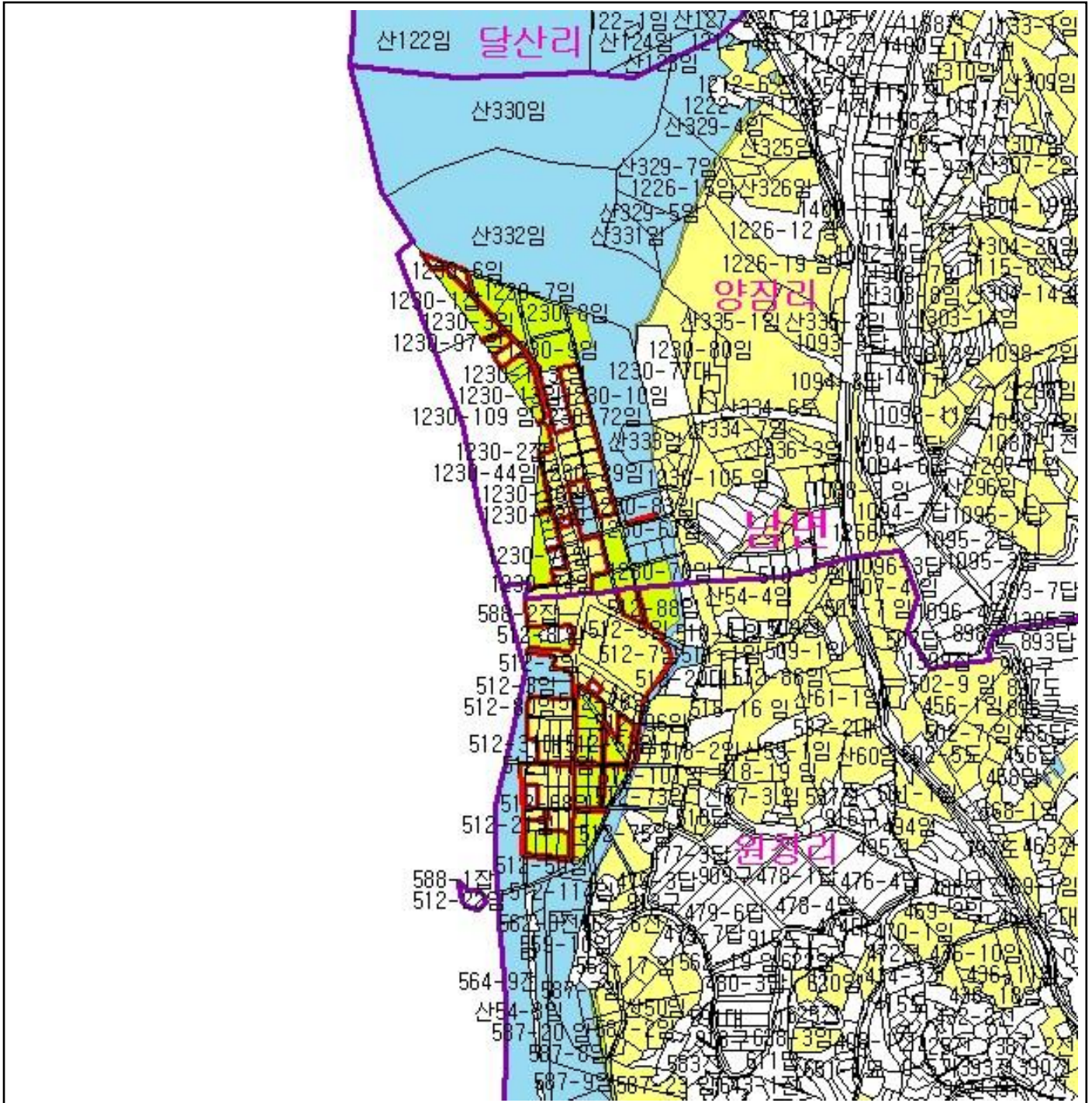


산지정보시스템(<http://www.forestland.go.kr>)
 산림청(<http://www.forest.go.kr>)







산 지 구 분 도

(보전산지 해제 [공익용 ▶ 준보전])

NJ52-13-9-043



범 례

| | | | |
|---|-------|---|------|
|  | 공익용산지 |  | 지적선 |
|  | 임업용산지 |  | 행정경계 |
|  | 준보전산지 |  | 대상지역 |

지정권자 : 산림청장

고시일자 : 2013년 04월 29일

고시번호 : 산림청고시제2013-28호

비고 :

1. 측량의 기준 : 한국측지계
2. 투영법 : 횡단 메르카토르도법(타원체는 베셀타원체)
3. 높이의 기준 : 인천만의 평균해면
4. 본 지도는 지적이 표시된 수치지형도 또는 지적선을 기준으로 작성하였음
5. 본 지도는 산림청장의 사전승인없이 복제, 국외반출, 임의개재, 편집을 할 수 없으며, 위반 시 관련법에 따라 처벌 받을 수 있음
6. 본 지도에 의하여 측량할 수 없음



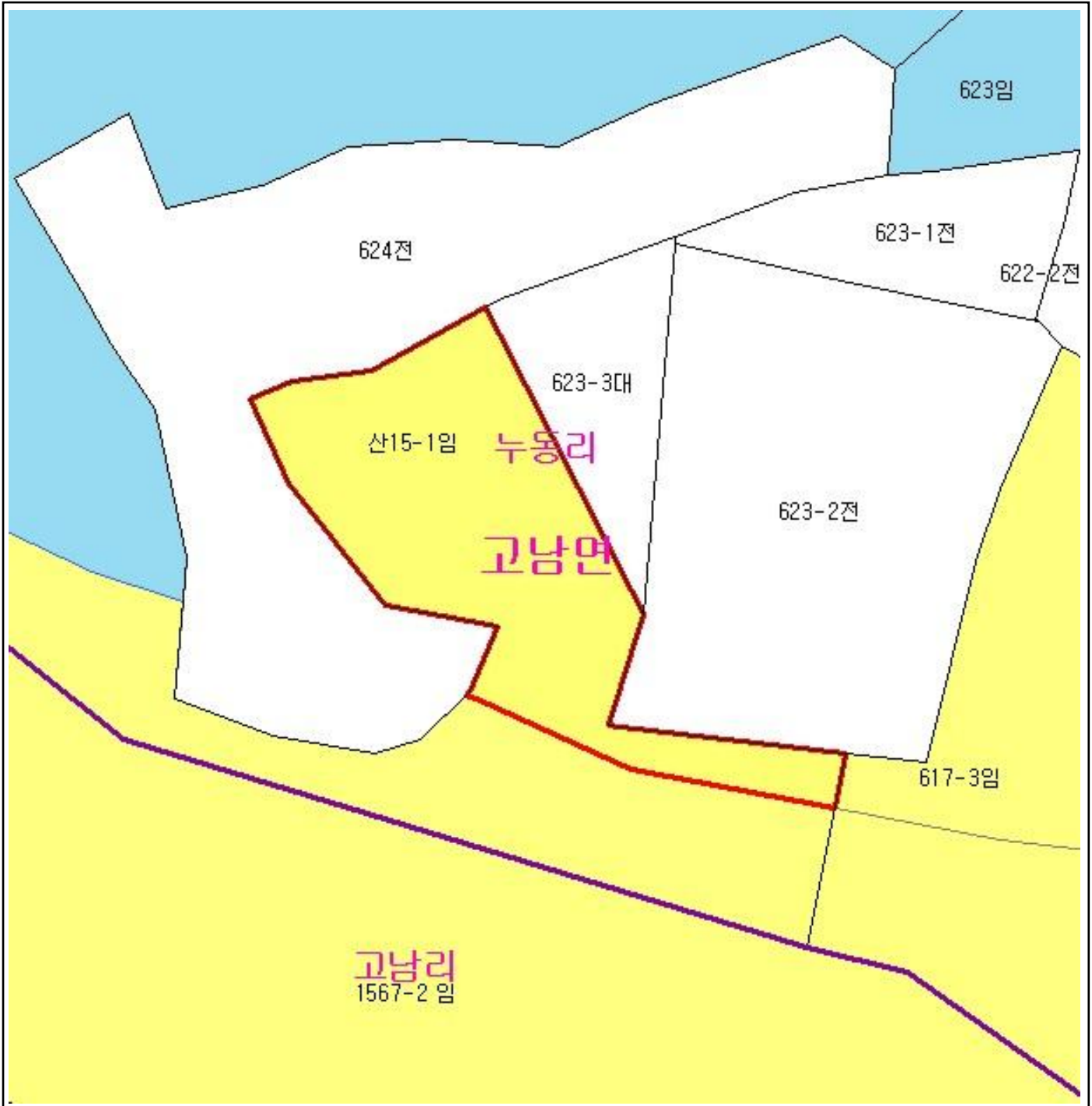
산지정보시스템(<http://www.forestland.go.kr>)
산림청(<http://www.forest.go.kr>)

충청남도 태안군 남면 양잠리 일원

산 지구 분 도

(보전산지 해제 [공익용 ▶ 준보전])

NJ52-13-16-027



| 범 례 | | | |
|---|-------|---|------|
|  | 공익용산지 |  | 지적선 |
|  | 임업용산지 |  | 행정경계 |
|  | 준보전산지 |  | 대상지역 |

지정권자 : 산림청장
 고시일자 : 2013년 04월 29일
 고시번호 : 산림청고시제2013-28호

- 비고 :
1. 측량의 기준 : 한국측지계
 2. 투영법 : 횡단 메르카토르도법(타원체는 베셀타원체)
 3. 높이의 기준 : 인천만의 평균해면
 4. 본 지도는 지적이 표시된 수치지형도 또는 지적선을 기준으로 작성하였음
 5. 본 지도는 산림청장의 사전승인없이 복제, 국외반출, 임의개재, 편집을 할 수 없으며, 위반 시 관련법에 따라 처벌 받을 수 있음
 6. 본 지도에 의하여 측량할 수 없음

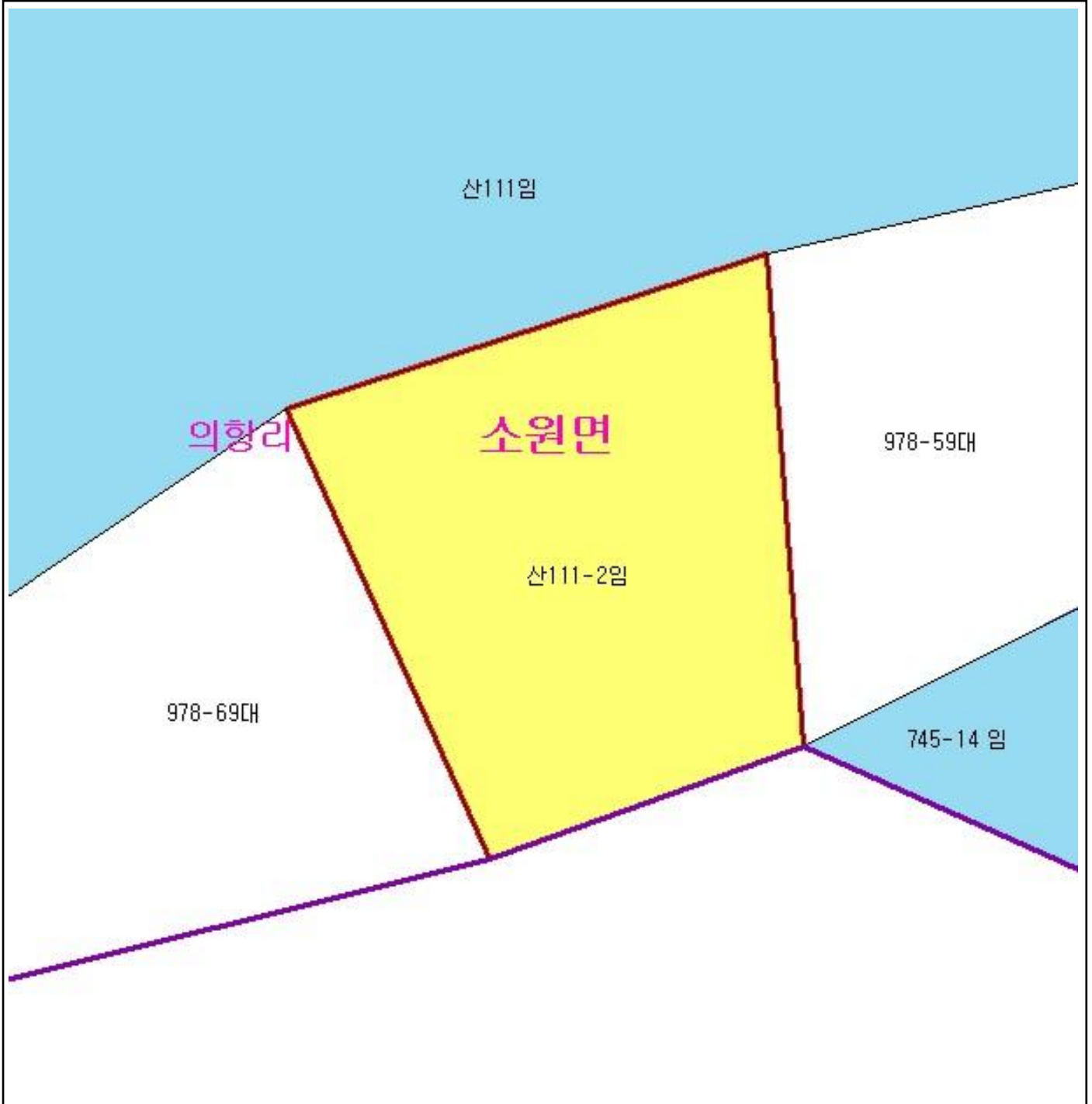


산지정보시스템(<http://www.forestland.go.kr>)
 산림청(<http://www.forest.go.kr>)

산 지구 분 도

(보전산지 해제 [공익용 ▶ 준보전])

NJ52-13-1-077



범 례

| | | | |
|---|-------|---|------|
|  | 공익용산지 |  | 지적선 |
|  | 임업용산지 |  | 행정경계 |
|  | 준보전산지 |  | 대상지역 |

지정권자 : 산림청장
 고시일자 : 2013년 04월 29일
 고시번호 : 산림청고시제2013-28호

- 비고 :
1. 측량의 기준 : 한국측지계
 2. 투영법 : 횡단 메르카토르도법(타원체는 베셀타원체)
 3. 높이의 기준 : 인천만의 평균해면
 4. 본 지도는 지적이 표시된 수치지형도 또는 지적선을 기준으로 작성하였음
 5. 본 지도는 산림청장의 사전승인없이 복제, 국외반출, 임의개재, 편집을 할 수 없으며, 위반 시 관련법에 따라 처벌 받을 수 있음
 6. 본 지도에 의하여 측량할 수 없음

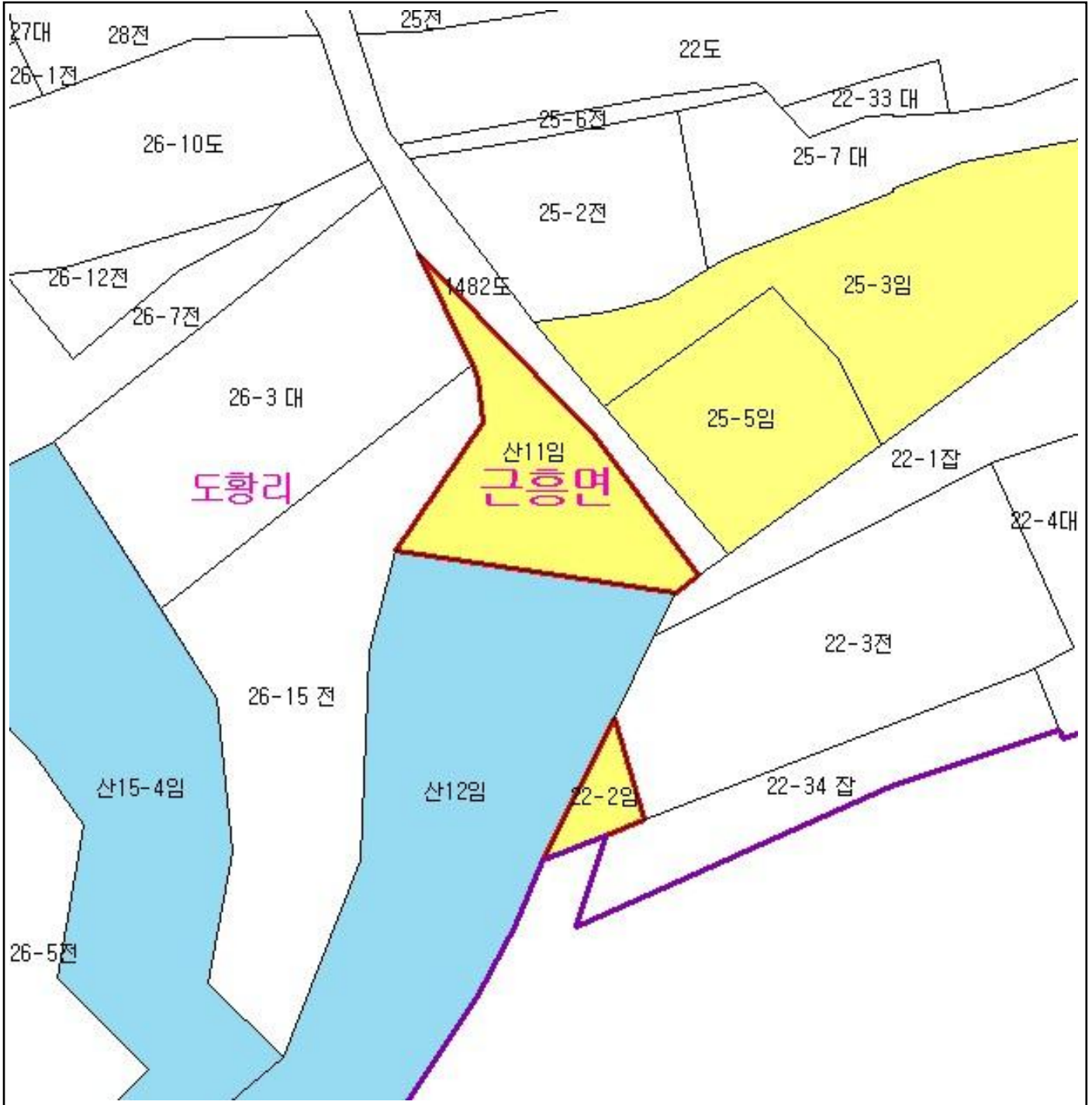


산지정보시스템(<http://www.forestland.go.kr>)
 산림청(<http://www.forest.go.kr>)

산 지 구 분 도

(보전산지 해제 [공익용 ▶ 준보전])

NJ52-13-8-030



범 례

| | | | |
|---|-------|---|------|
|  | 공익용산지 |  | 지적선 |
|  | 임업용산지 |  | 행정경계 |
|  | 준보전산지 |  | 대상지역 |

지정권자 : 산림청장
 고시일자 : 2013년 04월 29일
 고시번호 : 산림청고시제2013-28호

- 비고 :
1. 측량의 기준 : 한국측지계
 2. 투영법 : 횡단 메르카토르도법(타원체는 베셀타원체)
 3. 높이의 기준 : 인천만의 평균해면
 4. 본 지도는 지적이 표시된 수치지형도 또는 지적선을 기준으로 작성하였음
 5. 본 지도는 산림청장의 사전승인없이 복제, 국외반출, 임의개재, 편집을 할 수 없으며, 위반 시 관련법에 따라 처벌 받을 수 있음
 6. 본 지도에 의하여 측량할 수 없음

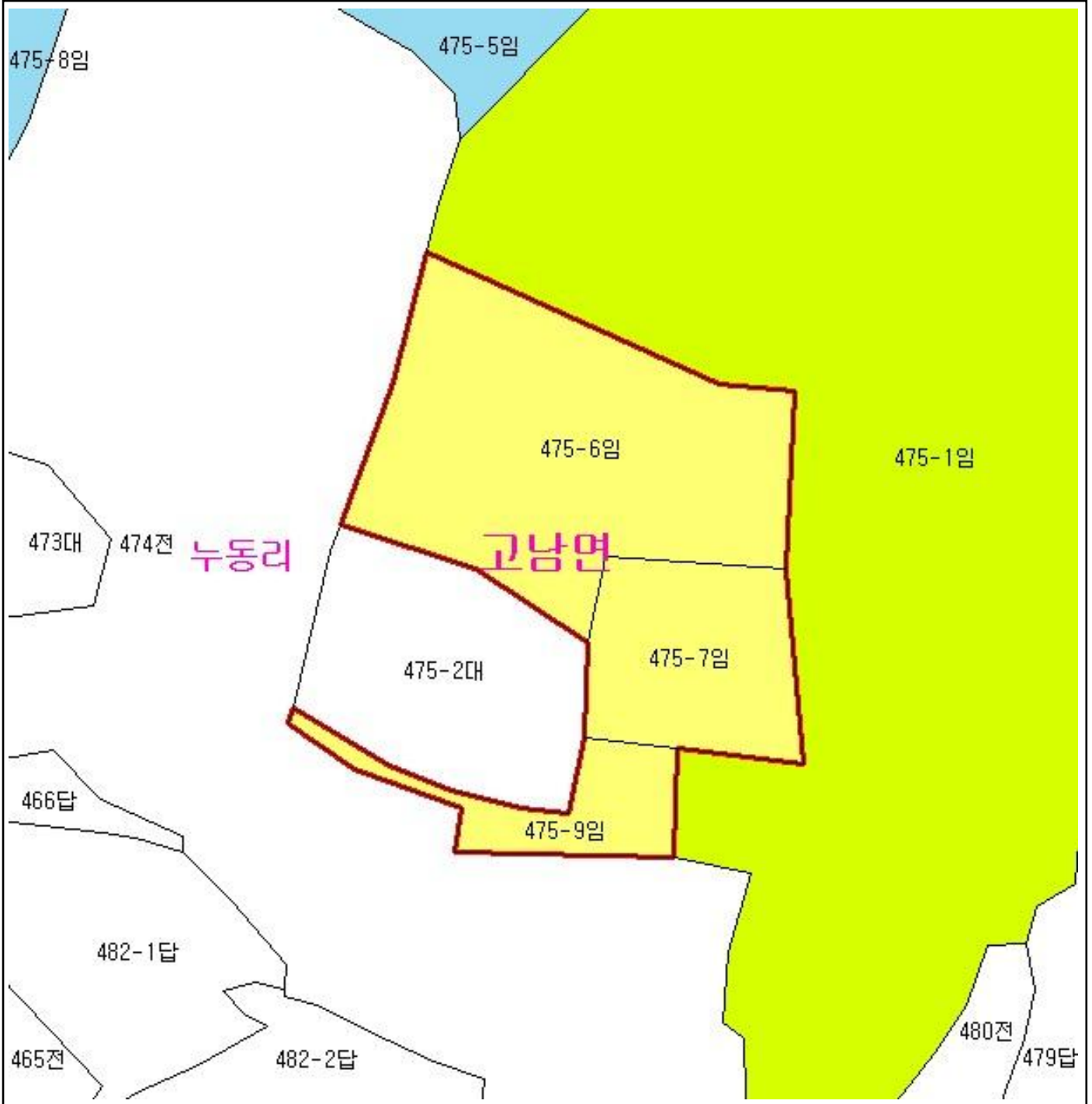


산지정보시스템(<http://www.forestland.go.kr>)
 산림청(<http://www.forest.go.kr>)

산 지구 분 도

(보전산지 해제 [공익용 ▶ 준보전])

NJ52-13-16-027



| 범 례 | | | |
|---|-------|---|------|
|  | 공익용산지 |  | 지적선 |
|  | 임업용산지 |  | 행정경계 |
|  | 준보전산지 |  | 대상지역 |

지정권자 : 산림청장
 고시일자 : 2013년 04월 29일
 고시번호 : 산림청고시제2013-28호

- 비고 :
1. 측량의 기준 : 한국측지계
 2. 투영법 : 횡단 메르카토르도법(타원체는 베셀타원체)
 3. 높이의 기준 : 인천만의 평균해면
 4. 본 지도는 지적이 표시된 수치지형도 또는 지적선을 기준으로 작성하였음
 5. 본 지도는 산림청장의 사전승인없이 복제, 국외반출, 임의개재, 편집을 할 수 없으며, 위반 시 관련법에 따라 처벌 받을 수 있음
 6. 본 지도에 의하여 측량할 수 없음



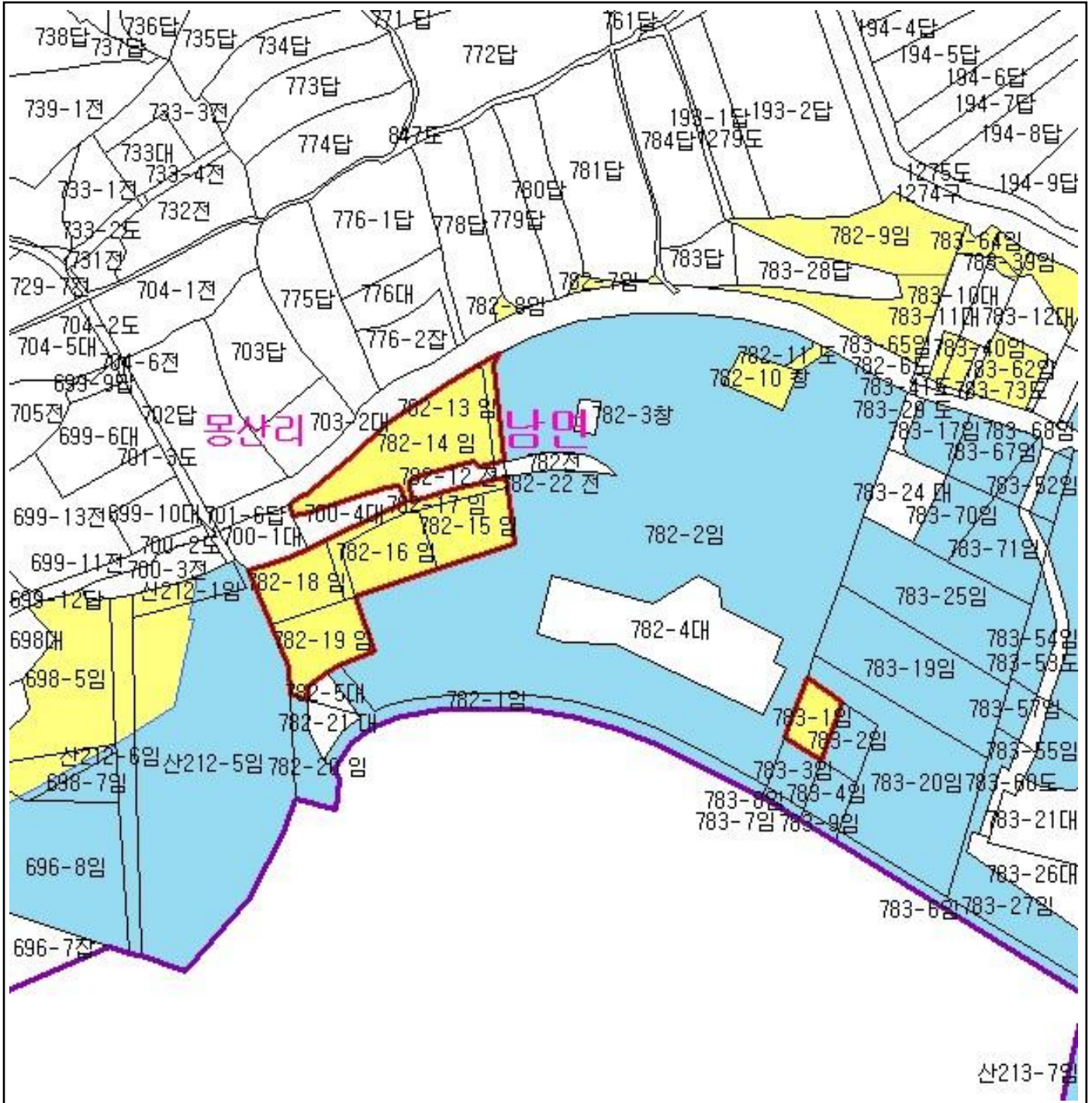
산림청
KOREA FOREST SERVICE







산지정보시스템(<http://www.forestland.go.kr>)
 산림청(<http://www.forest.go.kr>)

산 지구 분 도

(보전산지 해제 [공익용 ▶ 준보전])

NJ52-13-9-032



| 범 례 | |
|---|-------|
|  | 공익용산지 |
|  | 임업용산지 |
|  | 준보전산지 |
|  | 지적선 |
|  | 행정경계 |
|  | 대상지역 |

지정권자 : 산림청장
 고시일자 : 2013년 04월 29일
 고시번호 : 산림청고시제2013-28호

- 비고 :
1. 측량의 기준 : 한국측지계
 2. 투영법 : 횡단 메르카토르도법(타원체는 베셀타원체)
 3. 높이의 기준 : 인천만의 평균해면
 4. 본 지도는 지적이 표시된 수치지형도 또는 지적선을 기준으로 작성하였음
 5. 본 지도는 산림청장의 사전승인없이 복제, 국외반출, 임의개재, 편집을 할 수 없으며, 위반 시 관련법에 따라 처벌 받을 수 있음
 6. 본 지도에 의하여 측량할 수 없음

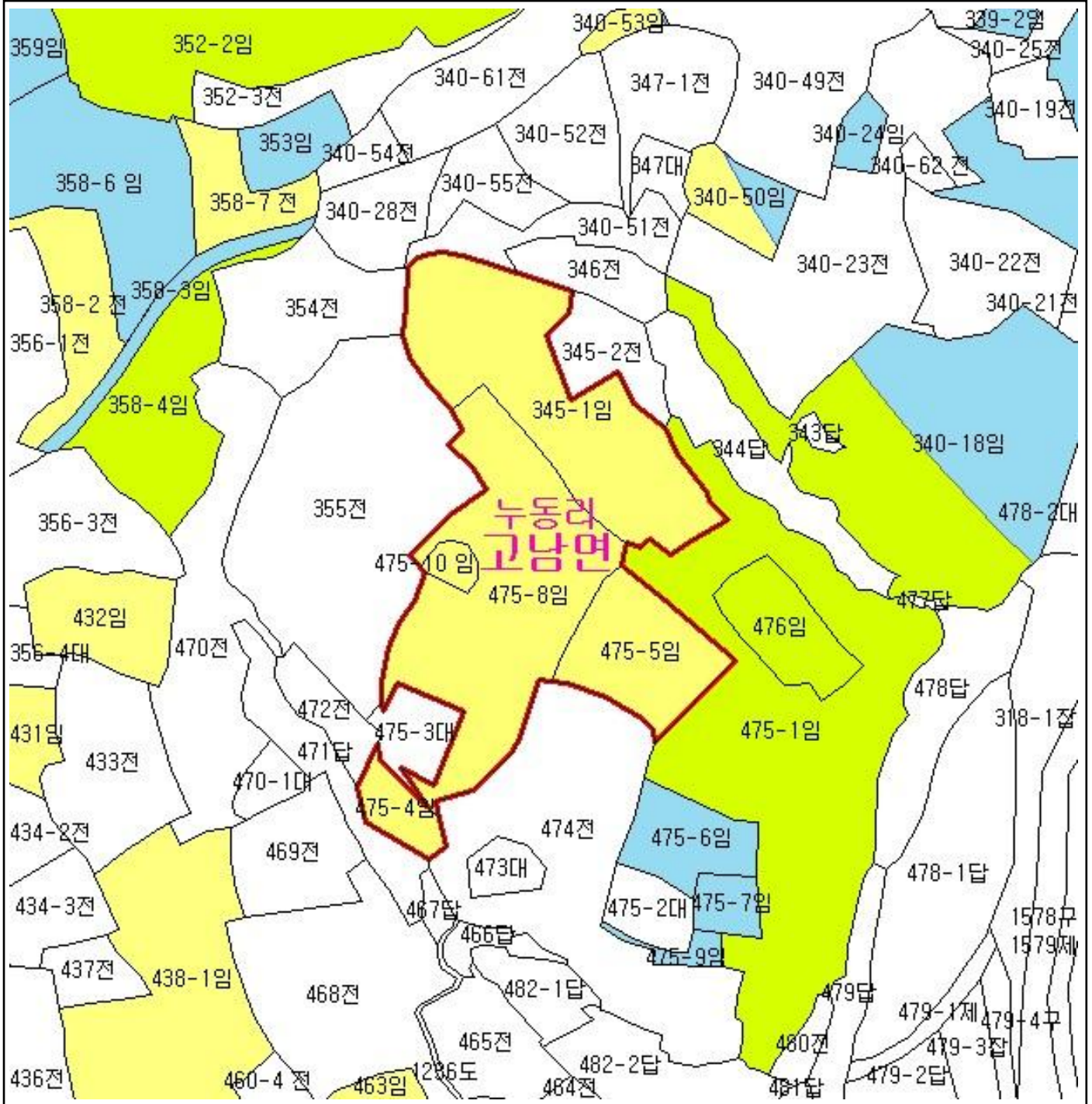


산지정보시스템(<http://www.forestland.go.kr>)
 산림청(<http://www.forest.go.kr>)







산 지 구 분 도

(보전산지 해제 [공익용 ▶ 준보전])

NJ52-13-16-027



누동리
고남면

| 범 례 | |
|---|-------|
|  | 공익용산지 |
|  | 임업용산지 |
|  | 준보전산지 |
|  | 지적선 |
|  | 행정경계 |
|  | 대상지역 |

지정권자 : 산림청장
 고시일자 : 2013년 04월 29일
 고시번호 : 산림청고시제2013-28호
 비고 :
 1. 측량의 기준 : 한국측지계
 2. 투영법 : 횡단 메르카토르도법(타원체는 베셀타원체)
 3. 높이의 기준 : 인천만의 평균해면
 4. 본 지도는 지적이 표시된 수치지형도 또는 지적선을 기준으로 작성하였음
 5. 본 지도는 산림청장의 사전승인없이 복제, 국외반출, 임의개재, 편집을 할 수 없으며, 위반 시 관련법에 따라 처벌 받을 수 있음
 6. 본 지도에 의하여 측량할 수 없음



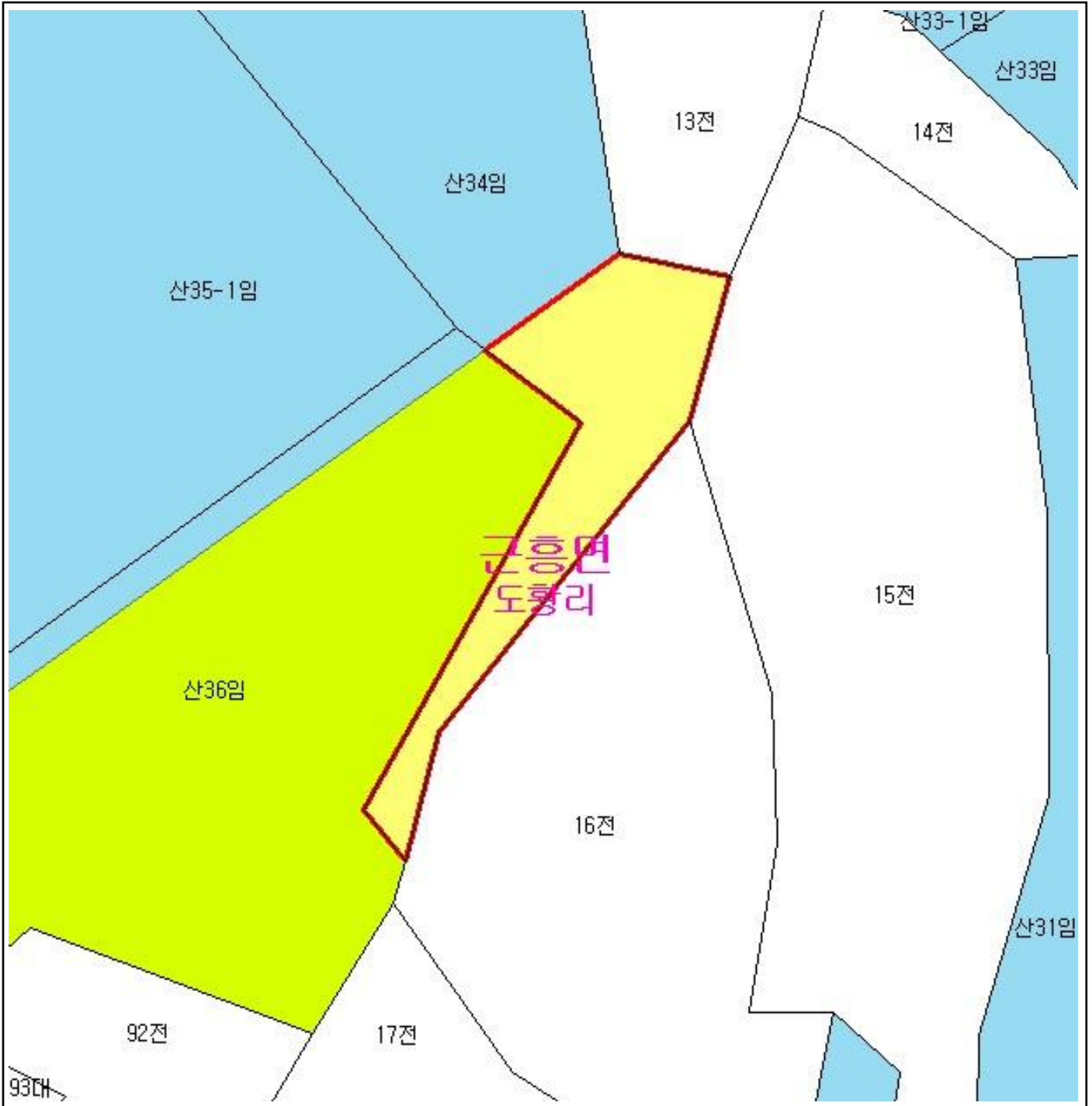
산림청
KOREA FOREST SERVICE

산지정보시스템(<http://www.forestland.go.kr>)
 산림청(<http://www.forest.go.kr>)

산 지구 분 도

(보전산지 해제 [공익용 ▶ 준보전])

NJ52-13-8-030



| 범 례 | | | |
|---|-------|---|------|
|  | 공익용산지 |  | 지적선 |
|  | 임업용산지 |  | 행정경계 |
|  | 준보전산지 |  | 대상지역 |

지정권자 : 산림청장
 고시일자 : 2013년 04월 29일
 고시번호 : 산림청고시제2013-28호

- 비고 :
1. 측량의 기준 : 한국측지계
 2. 투영법 : 횡단 메르카토르도법(타원체는 베셀타원체)
 3. 높이의 기준 : 인천만의 평균해면
 4. 본 지도는 지적이 표시된 수치지형도 또는 지적선을 기준으로 작성하였음
 5. 본 지도는 산림청장의 사전승인없이 복제, 국외반출, 임의개재, 편집을 할 수 없으며, 위반 시 관련법에 따라 처벌 받을 수 있음
 6. 본 지도에 의하여 측량할 수 없음

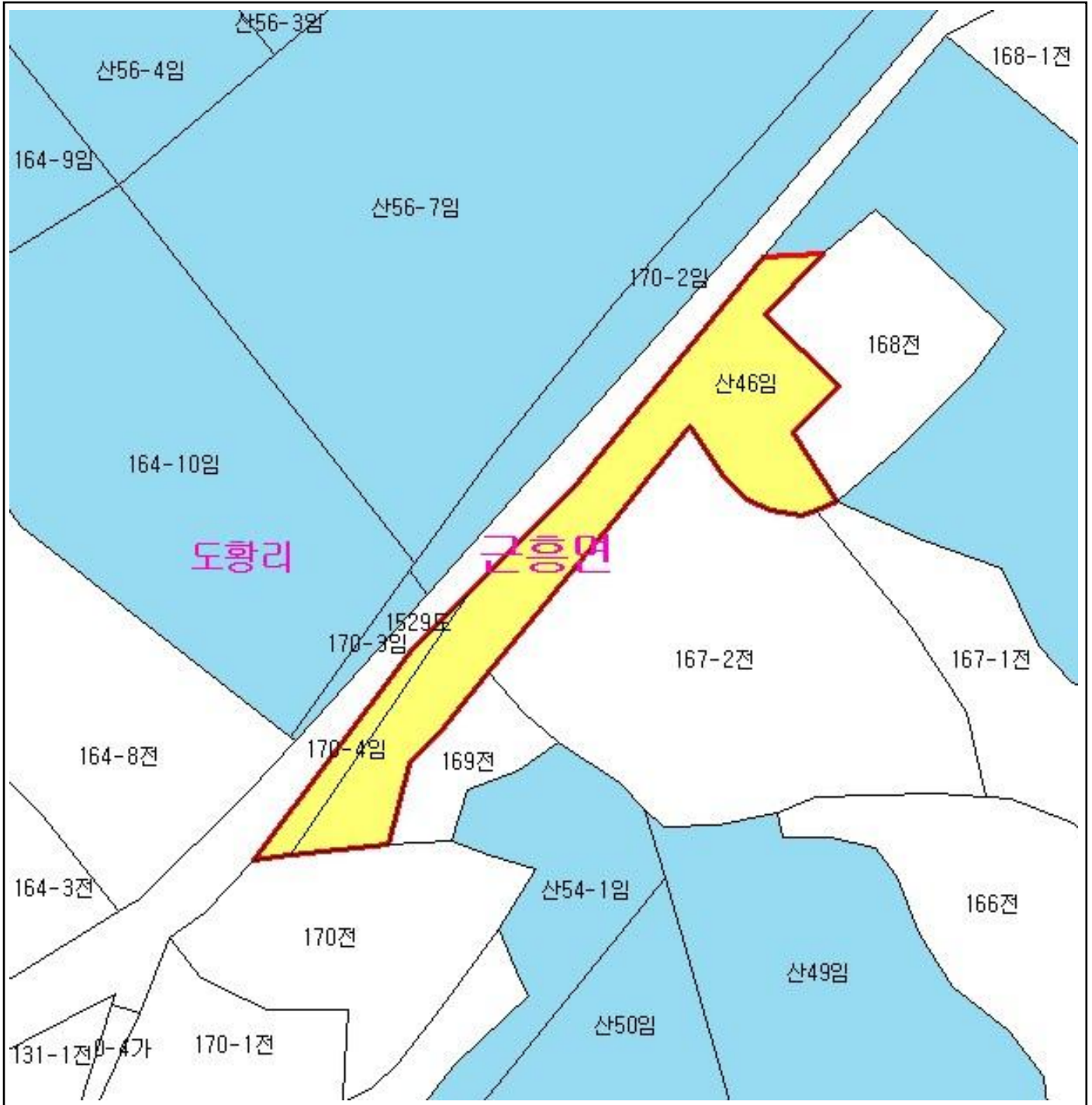


산지정보시스템(<http://www.forestland.go.kr>)
 산림청(<http://www.forest.go.kr>)

산 지구 분 도

(보전산지 해제 [공익용 ▶ 준보전])

NJ52-13-8-030



| 범 례 | | | |
|---|-------|---|------|
|  | 공익용산지 |  | 지적선 |
|  | 임업용산지 |  | 행정경계 |
|  | 준보전산지 |  | 대상지역 |

지정권자 : 산림청장
 고시일자 : 2013년 04월 29일
 고시번호 : 산림청고시제2013-28호
 비고 :
 1. 측량의 기준 : 한국측지계
 2. 투영법 : 횡단 메르카토르도법(타원체는 베셀타원체)
 3. 높이의 기준 : 인천만의 평균해면
 4. 본 지도는 지적이 표시된 수치지형도 또는 지적선을 기준으로 작성하였음
 5. 본 지도는 산림청장의 사전승인없이 복제, 국외반출, 임의개재, 편집을 할 수 없으며, 위반 시 관련법에 따라 처벌 받을 수 있음
 6. 본 지도에 의하여 측량할 수 없음



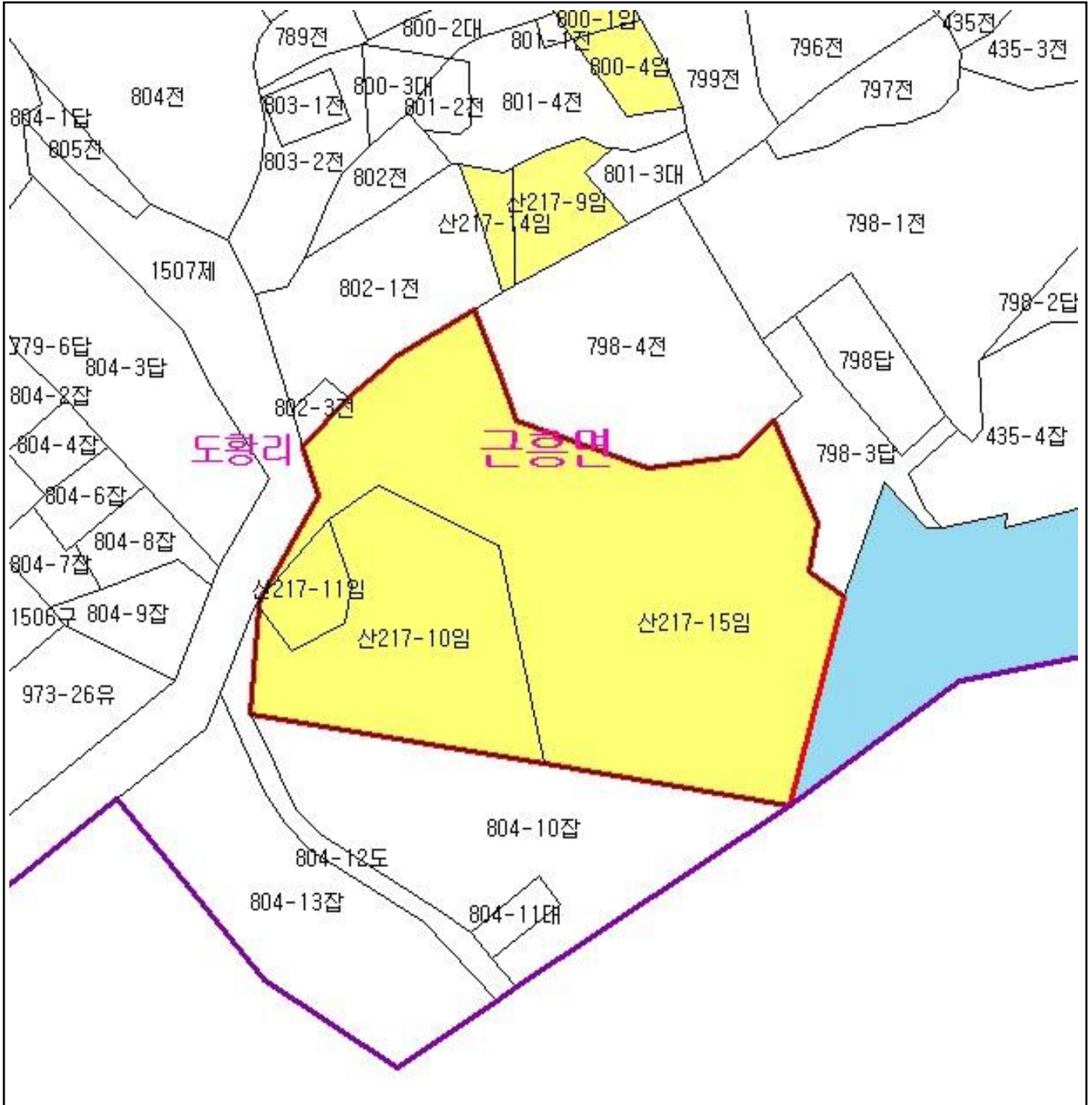
산림청
KOREA FOREST SERVICE

산지정보시스템(<http://www.forestland.go.kr>)
 산림청(<http://www.forest.go.kr>)

산 지 구 분 도

(보전산지 해제 [공익용 ▶ 준보전])

NJ52-13-8-029



범 례

| | | | |
|---|-------|---|------|
|  | 공익용산지 |  | 지적선 |
|  | 임업용산지 |  | 행정경계 |
|  | 준보전산지 |  | 대상지역 |

지정권자 : 산림청장
 고시일자 : 2013년 04월 29일
 고시번호 : 산림청고시제2013-28호

- 비고 :
1. 측량의 기준 : 한국측지계
 2. 투영법 : 횡단 메르카토르도법(타원체는 베셀타원체)
 3. 높이의 기준 : 인천만의 평균해면
 4. 본 지도는 지적이 표시된 수치지형도 또는 지적선을 기준으로 작성하였음
 5. 본 지도는 산림청장의 사전승인없이 복제, 국외반출, 임의개재, 편집을 할 수 없으며, 위반 시 관련법에 따라 처벌 받을 수 있음
 6. 본 지도에 의하여 측량할 수 없음

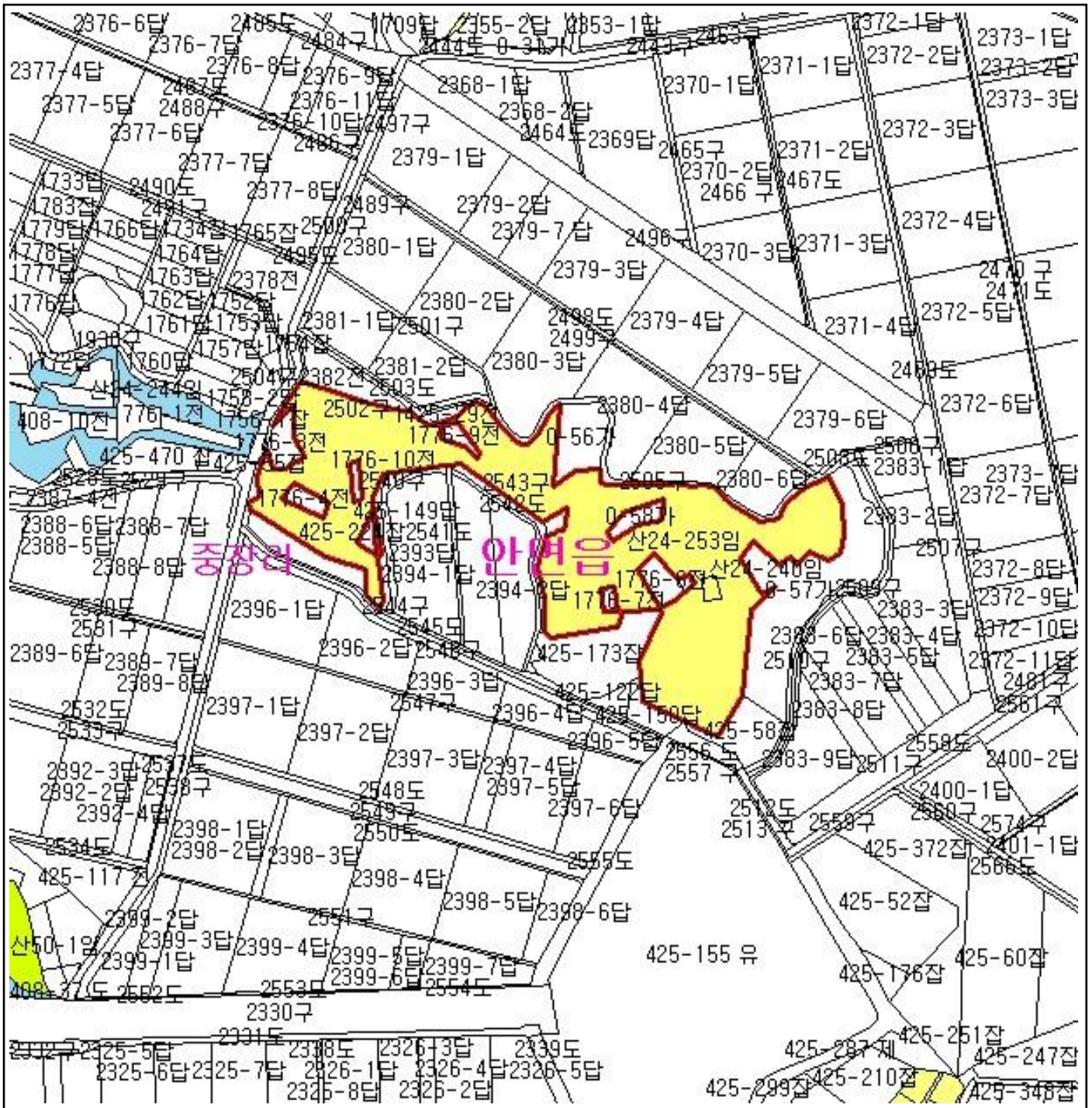


산지정보시스템(<http://www.forestland.go.kr>)
 산림청(<http://www.forest.go.kr>)

산 지구 분도

(보전산지 해제 [공익용 ▶ 준보전])

NJ52-13-16-017



범례

| | | | |
|---|-------|---|------|
|  | 공익용산지 |  | 지적선 |
|  | 임업용산지 |  | 행정경계 |
|  | 준보전산지 |  | 대상지역 |

지정권자 : 산림청장
 고시일자 : 2013년 04월 29일
 고시번호 : 산림청고시제2013-28호

- 비고 :
1. 축량의 기준 : 한국축지계
 2. 투영법 : 횡단 메르카토르도법(타원체는 베셀타원체)
 3. 높이의 기준 : 인천만의 평균해면
 4. 본 지도는 지적이 표시된 수치지형도 또는 지적선을 기준으로 작성하였음
 5. 본 지도는 산림청장의 사전승인없이 복제, 국외반출, 임의개재, 편집을 할 수 없으며, 위반 시 관련법에 따라 처벌 받을 수 있음
 6. 본 지도에 의하여 축량할 수 없음

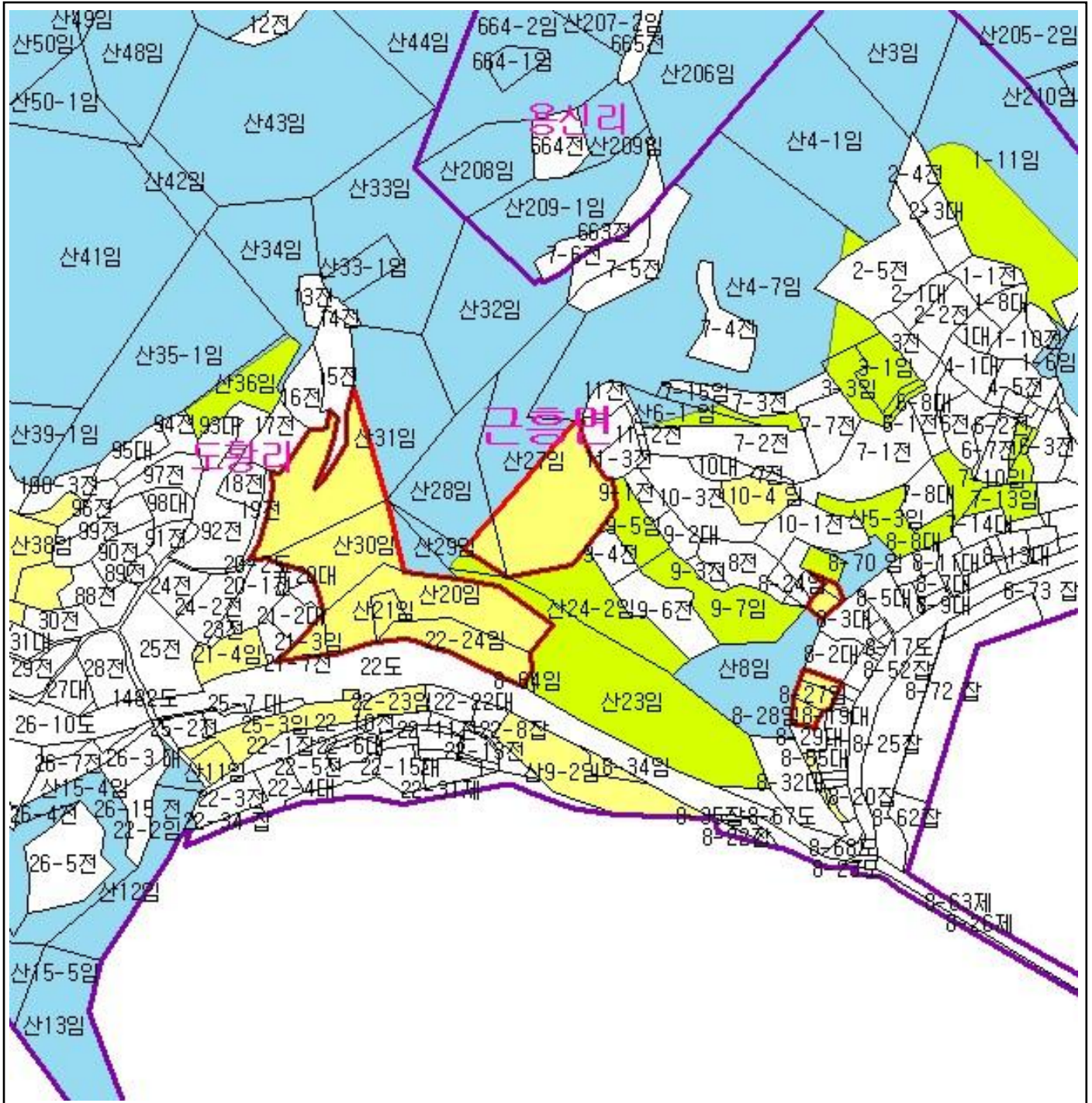


산지정보시스템(<http://www.forestland.go.kr>)
 산림청(<http://www.forest.go.kr>)

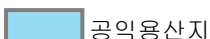



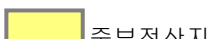

산 지구 구분도

(보전산지 해제 [공익용 ▶ 준보전])

NJ52-13-8-030



범례

| | | | |
|---|-------|---|------|
|  | 공익용산지 |  | 지적선 |
|  | 임업용산지 |  | 행정경계 |
|  | 준보전산지 |  | 대상지역 |

지정권자 : 산림청장
 고시일자 : 2013년 04월 29일
 고시번호 : 산림청고시제2013-28호

- 비고 :
1. 축량의 기준 : 한국축지계
 2. 투영법 : 횡단 메르카토르도법(타원체는 베셀타원체)
 3. 높이의 기준 : 인천만의 평균해면
 4. 본 지도는 지적이 표시된 수치지형도 또는 지적선을 기준으로 작성하였음
 5. 본 지도는 산림청장의 사전승인없이 복제, 국외반출, 임의개재, 편집을 할 수 없으며, 위반 시 관련법에 따라 처벌 받을 수 있음
 6. 본 지도에 의하여 축량할 수 없음

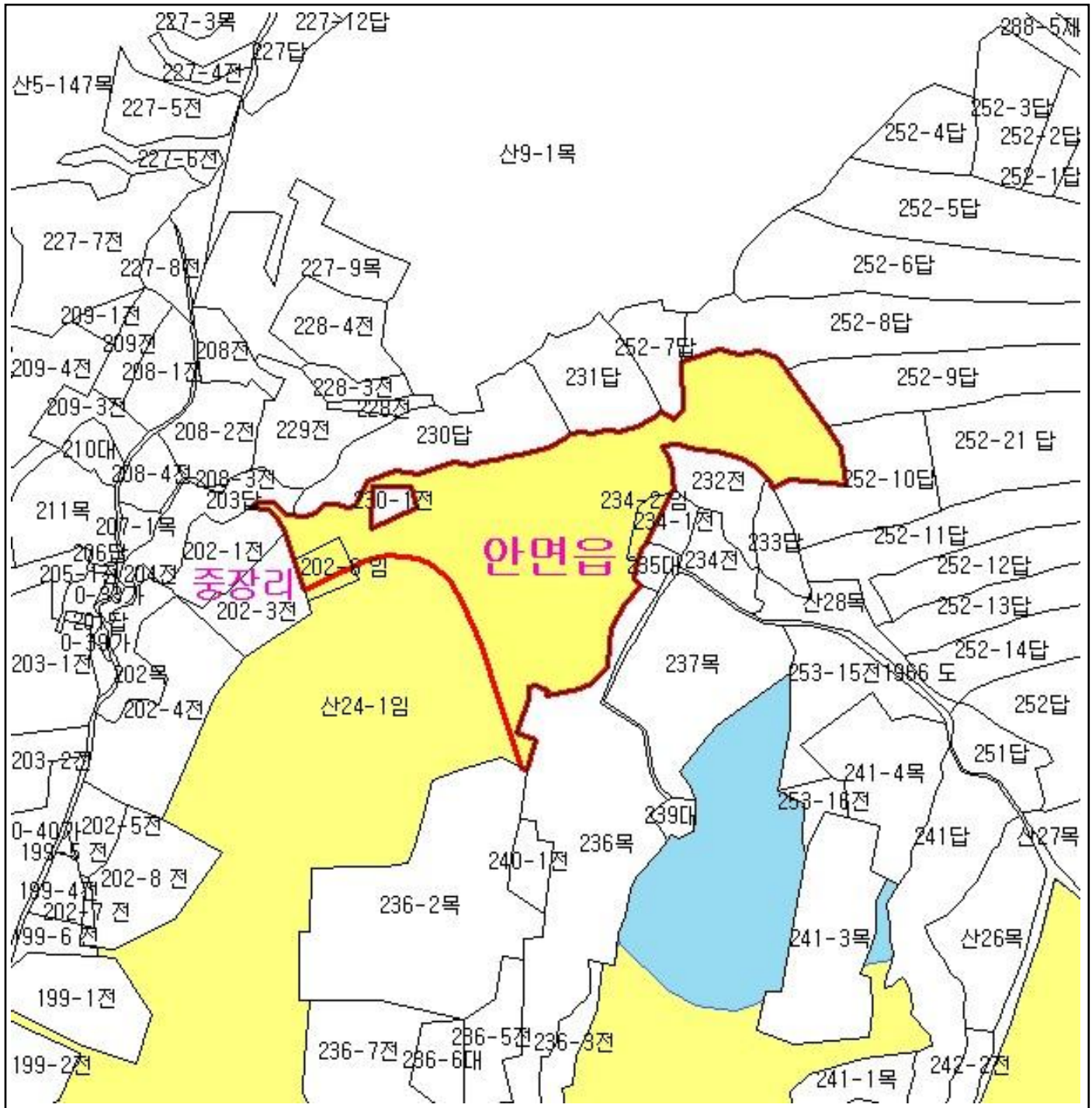


산지정보시스템(<http://www.forestland.go.kr>)
 산림청(<http://www.forest.go.kr>)

산 지 구 분 도

(보전산지 해제 [공익용 ▶ 준보전])

NJ52-13-16-006



범 례

| | | | |
|---|-------|---|------|
|  | 공익용산지 |  | 지적선 |
|  | 임업용산지 |  | 행정경계 |
|  | 준보전산지 |  | 대상지역 |

지정권자 : 산림청장
 고시일자 : 2013년 04월 29일
 고시번호 : 산림청고시제2013-28호

- 비고 :
1. 측량의 기준 : 한국측지계
 2. 투영법 : 횡단 메르카토르도법(타원체는 베셀타원체)
 3. 높이의 기준 : 인천만의 평균해면
 4. 본 지도는 지적이 표시된 수치지형도 또는 지적선을 기준으로 작성하였음
 5. 본 지도는 산림청장의 사전승인없이 복제, 국외반출, 임의계재, 편집을 할 수 없으며, 위반 시 관련법에 따라 처벌 받을 수 있음
 6. 본 지도에 의하여 측량할 수 없음

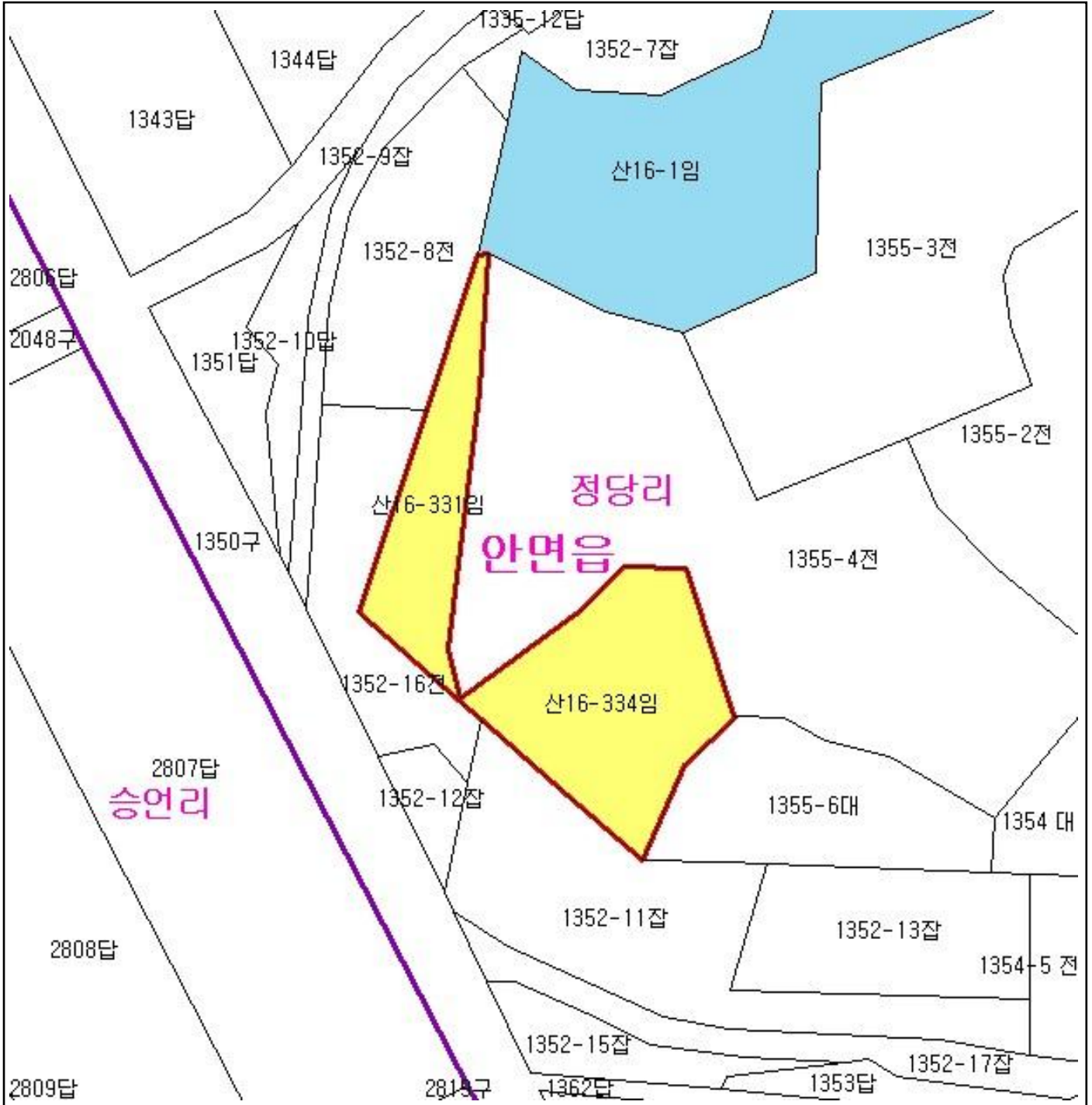








산지정보시스템(<http://www.forestland.go.kr>)
 산림청(<http://www.forest.go.kr>)

산 지구 분도

(보전산지 해제 [공익용 ▶ 준보전])

NJ52-13-9-096



| 범례 | | | |
|---|-------|---|------|
|  | 공익용산지 |  | 지적선 |
|  | 임업용산지 |  | 행정경계 |
|  | 준보전산지 |  | 대상지역 |

지정권자 : 산림청장
 고시일자 : 2013년 04월 29일
 고시번호 : 산림청고시제2013-28호

- 비고 :
1. 측량의 기준 : 한국측지계
 2. 투영법 : 횡단 메르카토르도법(타원체는 베셀타원체)
 3. 높이의 기준 : 인천만의 평균해면
 4. 본 지도는 지적이 표시된 수치지형도 또는 지적선을 기준으로 작성하였음
 5. 본 지도는 산림청장의 사전승인없이 복제, 국외반출, 임의개재, 편집을 할 수 없으며, 위반 시 관련법에 따라 처벌 받을 수 있음
 6. 본 지도에 의하여 측량할 수 없음

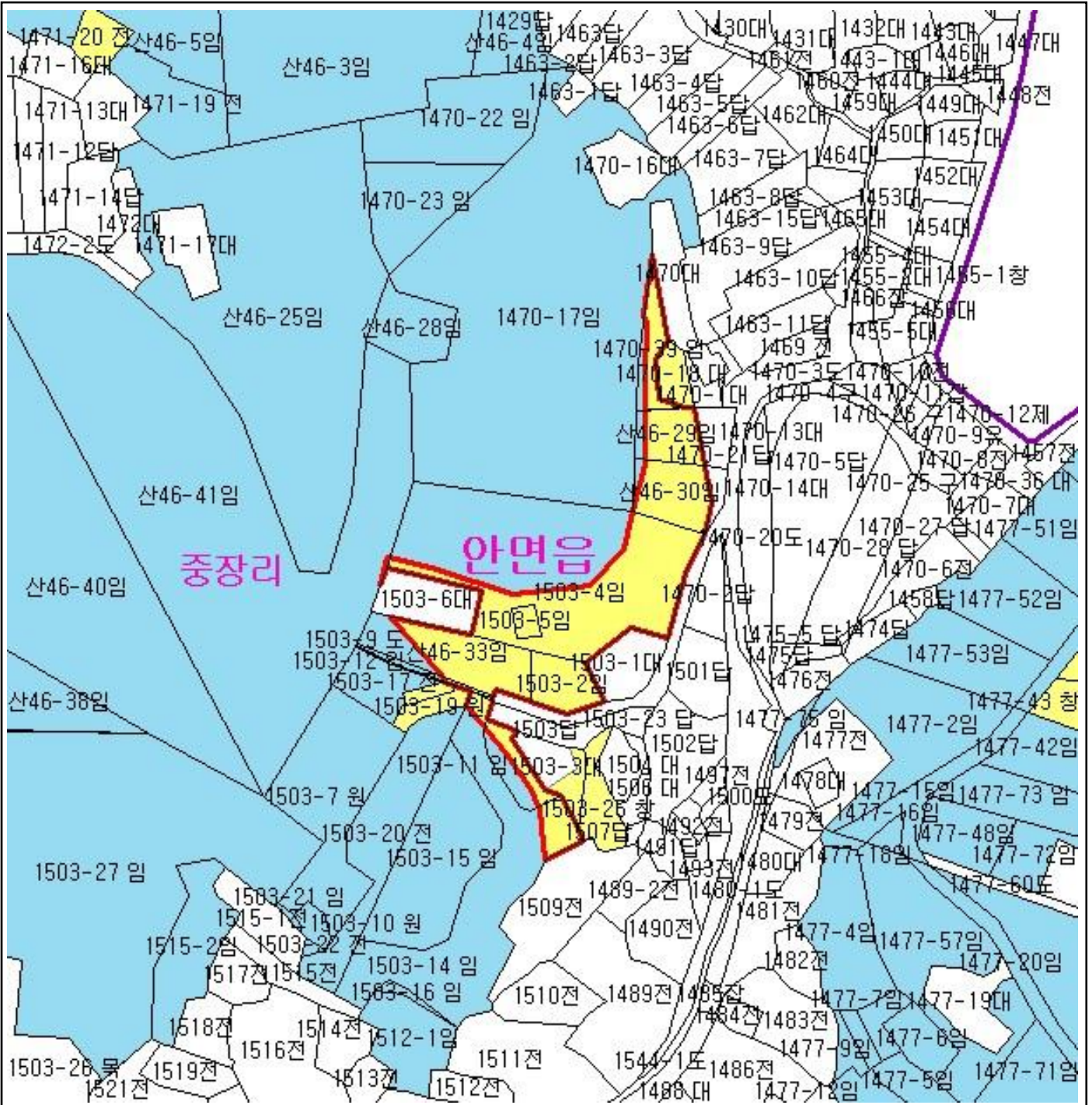


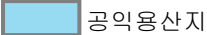





산지정보시스템(<http://www.forestland.go.kr>)
 산림청(<http://www.forest.go.kr>)

산 지구 분 도

(보전산지 해제 [공익용 ▶ 준보전])

NJ52-13-16-017



| 범 례 | |
|---|-------|
|  | 공익용산지 |
|  | 임업용산지 |
|  | 준보전산지 |
|  | 지적선 |
|  | 행정경계 |
|  | 대상지역 |

지정권자 : 산림청장
 고시일자 : 2013년 04월 29일
 고시번호 : 산림청고시제2013-28호

- 비고 :
1. 축량의 기준 : 한국축지계
 2. 투영법 : 횡단 메르카토르도법(타원체는 베셀타원체)
 3. 높이의 기준 : 인천만의 평균해면
 4. 본 지도는 지적이 표시된 수치지형도 또는 지적선을 기준으로 작성하였음
 5. 본 지도는 산림청장의 사전승인없이 복제, 국외반출, 임의개재, 편집을 할 수 없으며, 위반 시 관련법에 따라 처벌 받을 수 있음
 6. 본 지도에 의하여 축량할 수 없음

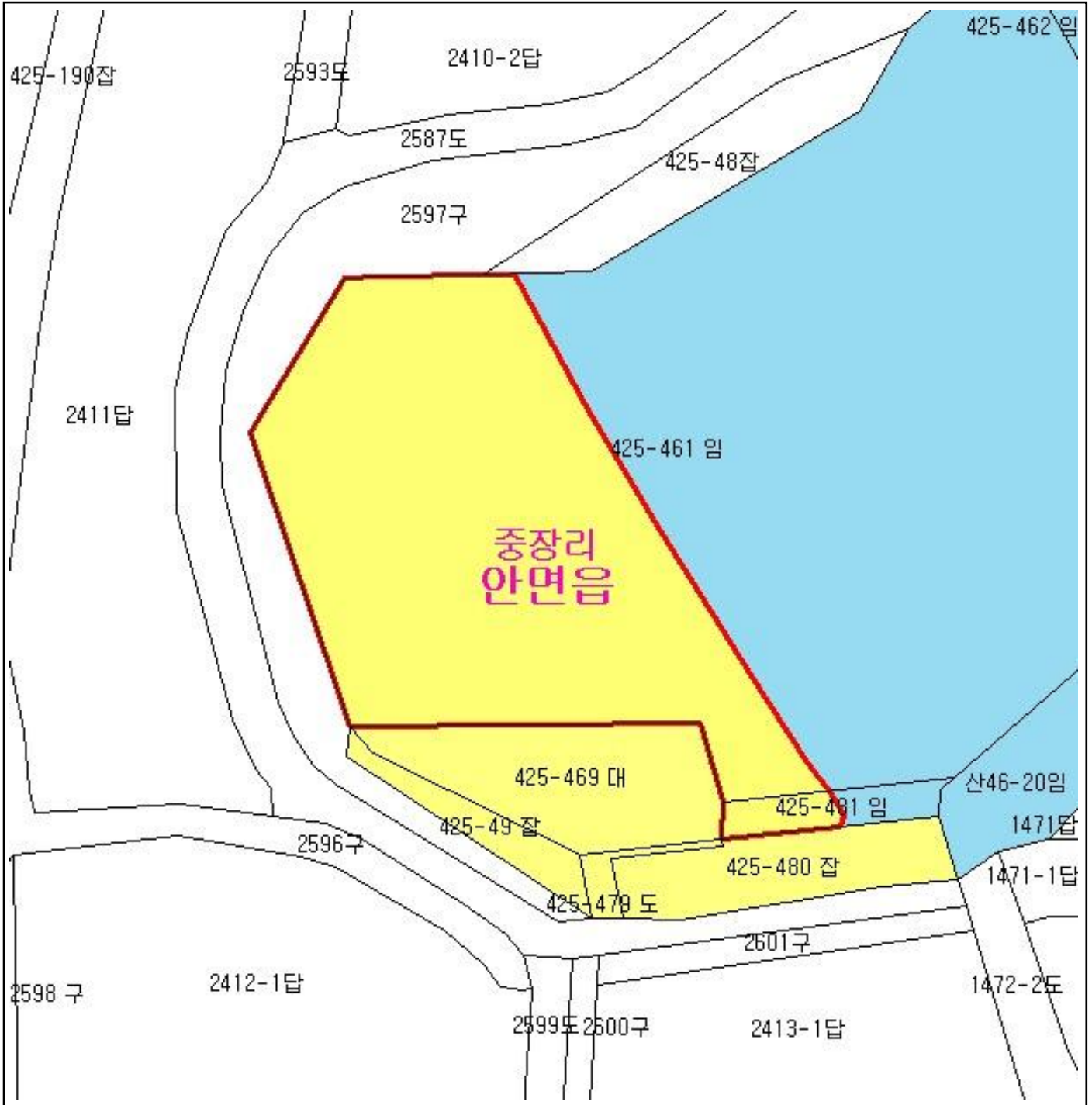


산지정보시스템(<http://www.forestland.go.kr>)
 산림청(<http://www.forest.go.kr>)

산 지구 분 도

(보전산지 해제 [공익용 ▶ 준보전])

NJ52-13-16-017



범 례

| | | | |
|---|-------|---|------|
|  | 공익용산지 |  | 지적선 |
|  | 임업용산지 |  | 행정경계 |
|  | 준보전산지 |  | 대상지역 |

지정권자 : 산림청장
 고시일자 : 2013년 04월 29일
 고시번호 : 산림청고시제2013-28호

- 비고 :
1. 측량의 기준 : 한국측지계
 2. 투영법 : 횡단 메르카토르도법(타원체는 베셀타원체)
 3. 높이의 기준 : 인천만의 평균해면
 4. 본 지도는 지적이 표시된 수치지형도 또는 지적선을 기준으로 작성하였음
 5. 본 지도는 산림청장의 사전승인없이 복제, 국외반출, 임의개재, 편집을 할 수 없으며, 위반 시 관련법에 따라 처벌 받을 수 있음
 6. 본 지도에 의하여 측량할 수 없음

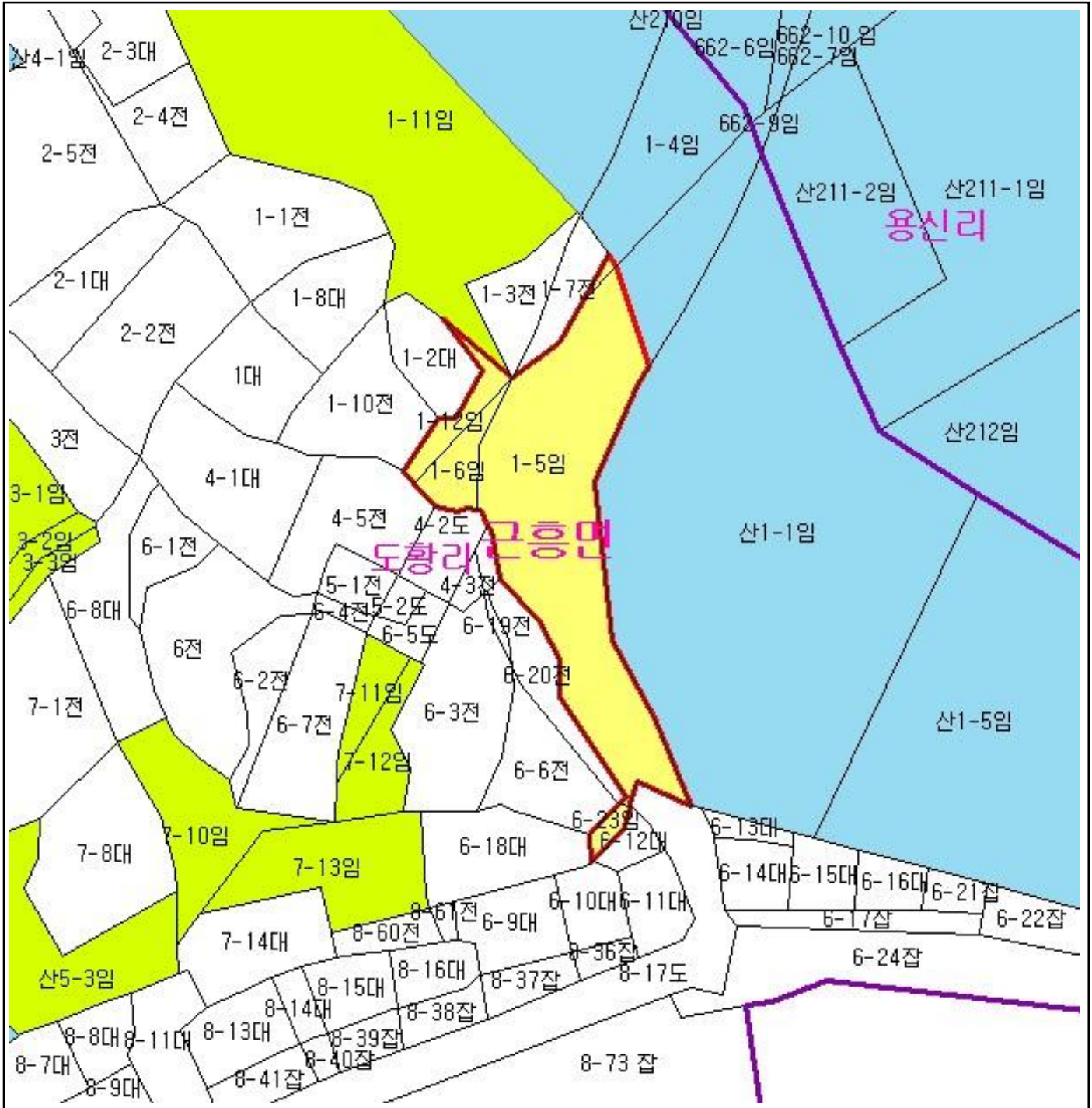


산지정보시스템(<http://www.forestland.go.kr>)
 산림청(<http://www.forest.go.kr>)

산 지구 분 도

(보전산지 해제 [공익용 ▶ 준보전])

NJ52-13-8-030



| 범 례 | | | |
|---|-------|---|------|
|  | 공익용산지 |  | 지적선 |
|  | 임업용산지 |  | 행정경계 |
|  | 준보전산지 |  | 대상지역 |

지정권자 : 산림청장
 고시일자 : 2013년 04월 29일
 고시번호 : 산림청고시제2013-28호

- 비고 :
1. 측량의 기준 : 한국측지계
 2. 투영법 : 횡단 메르카토르도법(타원체는 베셀타원체)
 3. 높이의 기준 : 인천만의 평균해면
 4. 본 지도는 지적이 표시된 수치지형도 또는 지적선을 기준으로 작성하였음
 5. 본 지도는 산림청장의 사전승인없이 복제, 국외반출, 임의개재, 편집을 할 수 없으며, 위반 시 관련법에 따라 처벌 받을 수 있음
 6. 본 지도에 의하여 측량할 수 없음



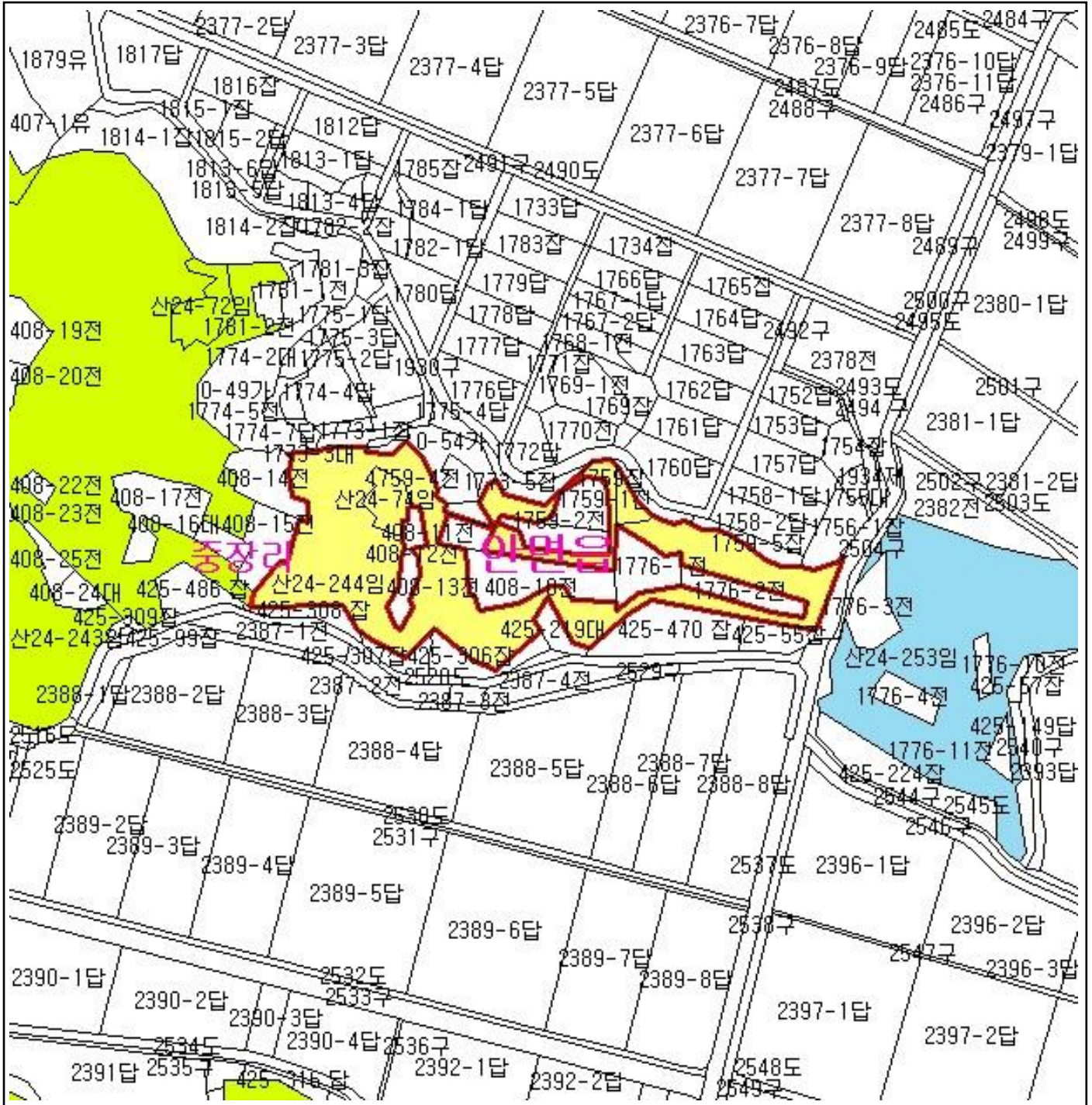
산림청
KOREA FOREST SERVICE

산지정보시스템(<http://www.forestland.go.kr>)
 산림청(<http://www.forest.go.kr>)

산 지구 분도

(보전산지 해제 [공익용 ▶ 준보전])

NJ52-13-16-006



범례

| | | | |
|---|-------|---|------|
|  | 공익용산지 |  | 지적선 |
|  | 임업용산지 |  | 행정경계 |
|  | 준보전산지 |  | 대상지역 |

지정권자 : 산림청장
 고시일자 : 2013년 04월 29일
 고시번호 : 산림청고시제2013-28호

- 비고 :
1. 축량의 기준 : 한국축지계
 2. 투영법 : 횡단 메르카토르도법(타원체는 베셀타원체)
 3. 높이의 기준 : 인천만의 평균해면
 4. 본 지도는 지적이 표시된 수치지형도 또는 지적선을 기준으로 작성하였음
 5. 본 지도는 산림청장의 사전승인없이 복제, 국외반출, 임의개재, 편집을 할 수 없으며, 위반 시 관련법에 따라 처벌 받을 수 있음
 6. 본 지도에 의하여 축량할 수 없음

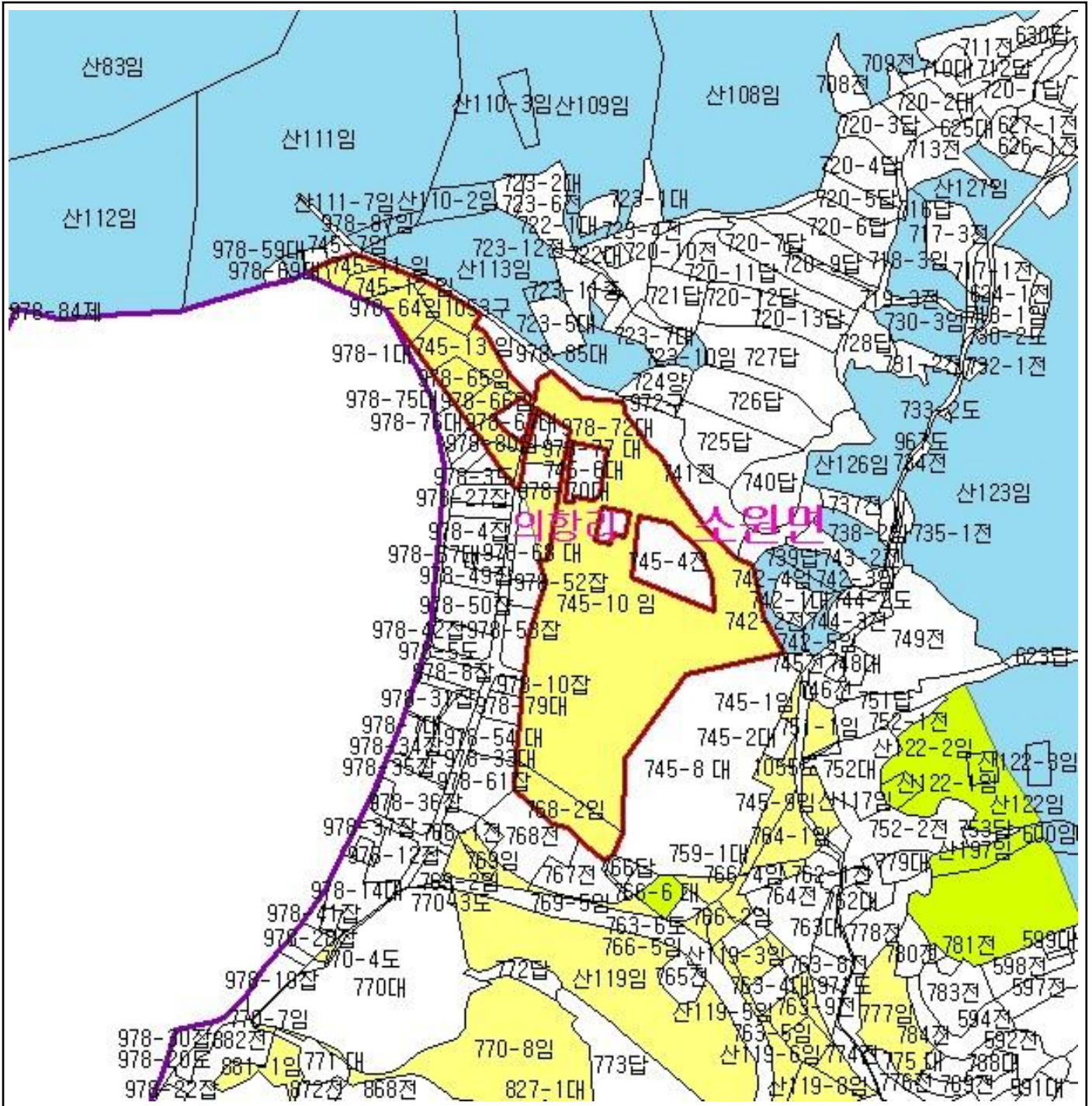


산지정보시스템(<http://www.forestland.go.kr>)
 산림청(<http://www.forest.go.kr>)

산 지구 분도

(보전산지 해제 [공익용 ▶ 준보전])

NJ52-13-1-077



| 범례 | |
|---|-------|
|  | 공익용산지 |
|  | 임업용산지 |
|  | 준보전산지 |
|  | 지적선 |
|  | 행정경계 |
|  | 대상지역 |

지정권자 : 산림청장
 고시일자 : 2013년 04월 29일
 고시번호 : 산림청고시제2013-28호

- 비고 :
1. 측정의 기준 : 한국측지계
 2. 투영법 : 횡단 메르카토르도법(타원체는 베셀타원체)
 3. 높이의 기준 : 인천만의 평균해면
 4. 본 지도는 지적이 표시된 수치지형도 또는 지적선을 기준으로 작성하였음
 5. 본 지도는 산림청장의 사전승인없이 복제, 국외반출, 임의개재, 편집을 할 수 없으며, 위반 시 관련법에 따라 처벌 받을 수 있음
 6. 본 지도에 의하여 측정할 수 없음

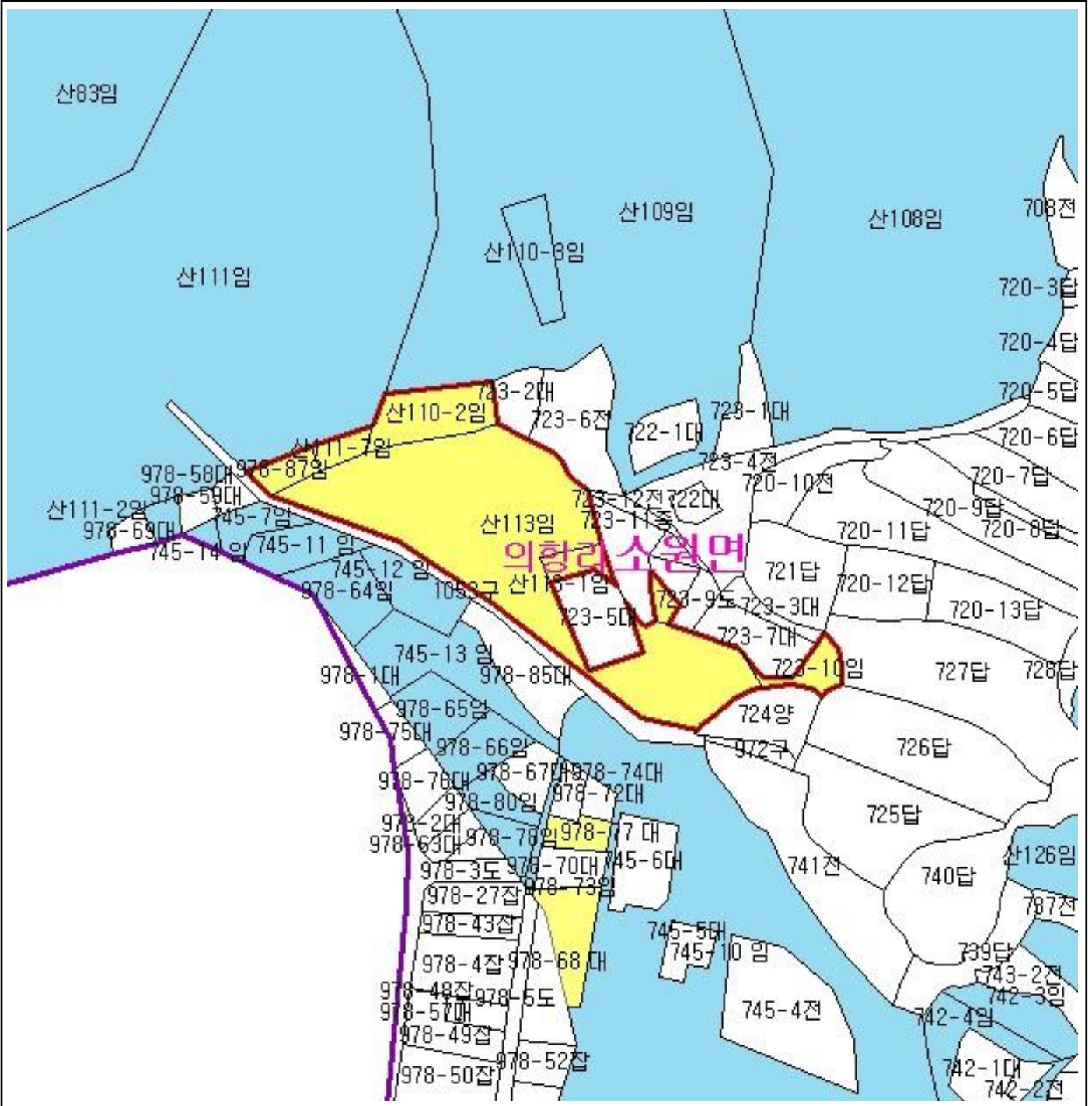


산지정보시스템(<http://www.forestland.go.kr>)
 산림청(<http://www.forest.go.kr>)

산 지구 분 도

(보전산지 해제 [공익용 ▶ 준보전])

NJ52-13-1-077



범 례

| | | | |
|---|-------|---|------|
|  | 공익용산지 |  | 지적선 |
|  | 임업용산지 |  | 행정경계 |
|  | 준보전산지 |  | 대상지역 |

지정권자 : 산림청장
 고시일자 : 2013년 04월 29일
 고시번호 : 산림청고시제2013-28호

- 비고 :
1. 축량의 기준 : 한국축지계
 2. 투영법 : 횡단 메르카토르도법(타원체는 베셀타원체)
 3. 높이의 기준 : 인천만의 평균해면
 4. 본 지도는 지적이 표시된 수치지형도 또는 지적선을 기준으로 작성하였음
 5. 본 지도는 산림청장의 사전승인없이 복제, 국외반출, 임의개재, 편집을 할 수 없으며, 위반 시 관련법에 따라 처벌 받을 수 있음
 6. 본 지도에 의하여 축량할 수 없음

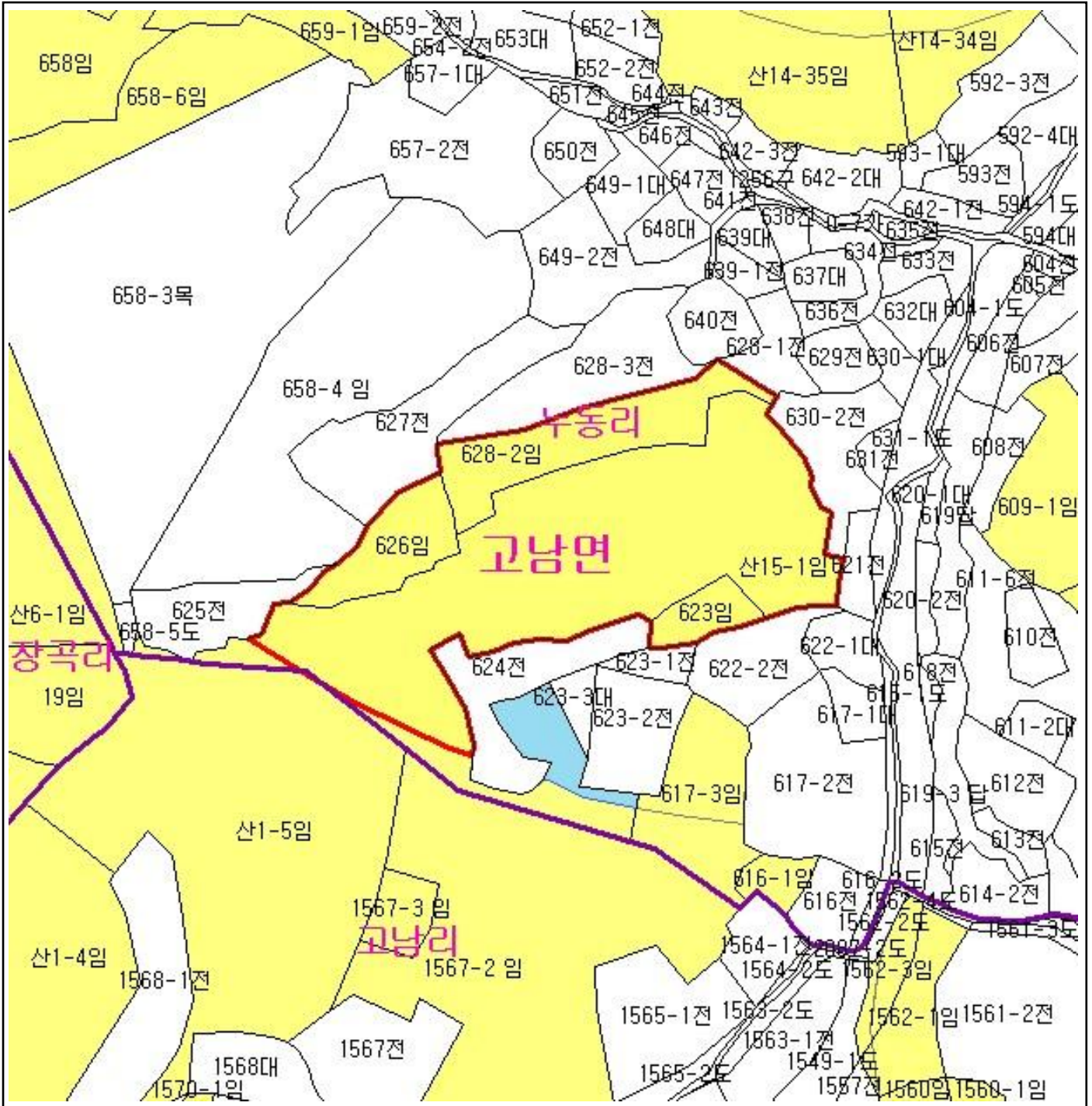


산지정보시스템(<http://www.forestland.go.kr>)
 산림청(<http://www.forest.go.kr>)

산 지구 분 도

(보전산지 해제 [공익용 ▶ 준보전])

NJ52-13-16-027



| 범 례 | | | |
|---|-------|---|------|
|  | 공익용산지 |  | 지적선 |
|  | 임업용산지 |  | 행정경계 |
|  | 준보전산지 |  | 대상지역 |

지정권자 : 산림청장
 고시일자 : 2013년 04월 29일
 고시번호 : 산림청고시제2013-28호

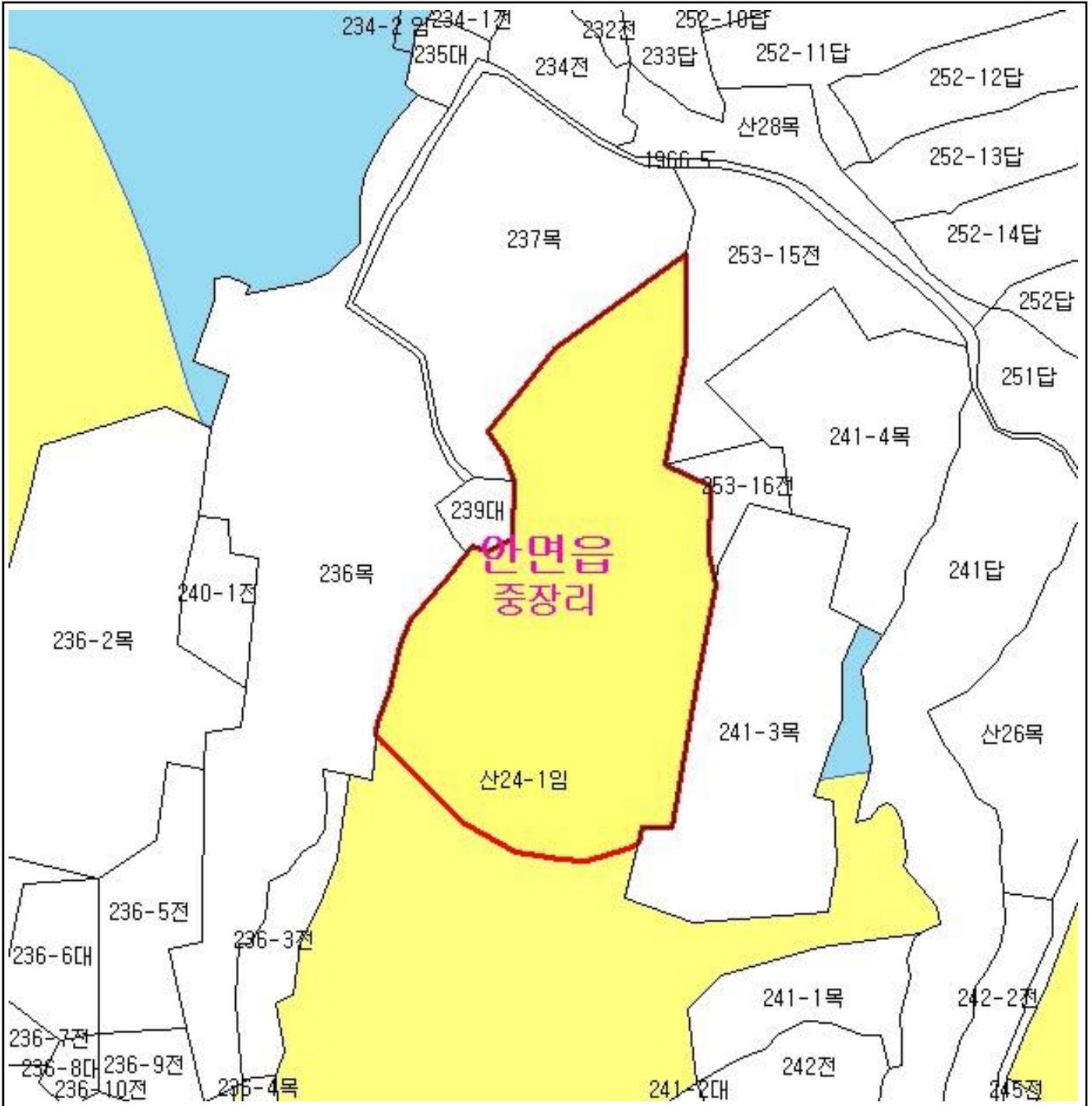
- 비고 :
1. 축량의 기준 : 한국축지계
 2. 투영법 : 횡단 메르카토르도법(타원체는 베셀타원체)
 3. 높이의 기준 : 인천만의 평균해면
 4. 본 지도는 지적이 표시된 수치지형도 또는 지적선을 기준으로 작성하였음
 5. 본 지도는 산림청장의 사전승인없이 복제, 국외반출, 임의개재, 편집을 할 수 없으며, 위반 시 관련법에 따라 처벌 받을 수 있음
 6. 본 지도에 의하여 축량할 수 없음

산지정보시스템(<http://www.forestland.go.kr>)
 산림청(<http://www.forest.go.kr>)

산 지구 구분도

(보전산지 해제 [공익용 ▶ 준보전])

NJ52-13-16-005



| 범 례 | | | |
|---|-------|---|------|
|  | 공익용산지 |  | 지적선 |
|  | 임업용산지 |  | 행정경계 |
|  | 준보전산지 |  | 대상지역 |

지정권자 : 산림청장
 고시일자 : 2013년 04월 29일
 고시번호 : 산림청고시제2013-28호

- 비고 :
1. 측량의 기준 : 한국측지계
 2. 투영법 : 횡단 메르카토르도법(타원체는 베셀타원체)
 3. 높이의 기준 : 인천만의 평균해면
 4. 본 지도는 지적이 표시된 수치지형도 또는 지적선을 기준으로 작성하였음
 5. 본 지도는 산림청장의 사전승인없이 복제, 국외반출, 임의개재, 편집을 할 수 없으며, 위반 시 관련법에 따라 처벌 받을 수 있음
 6. 본 지도에 의하여 측량할 수 없음

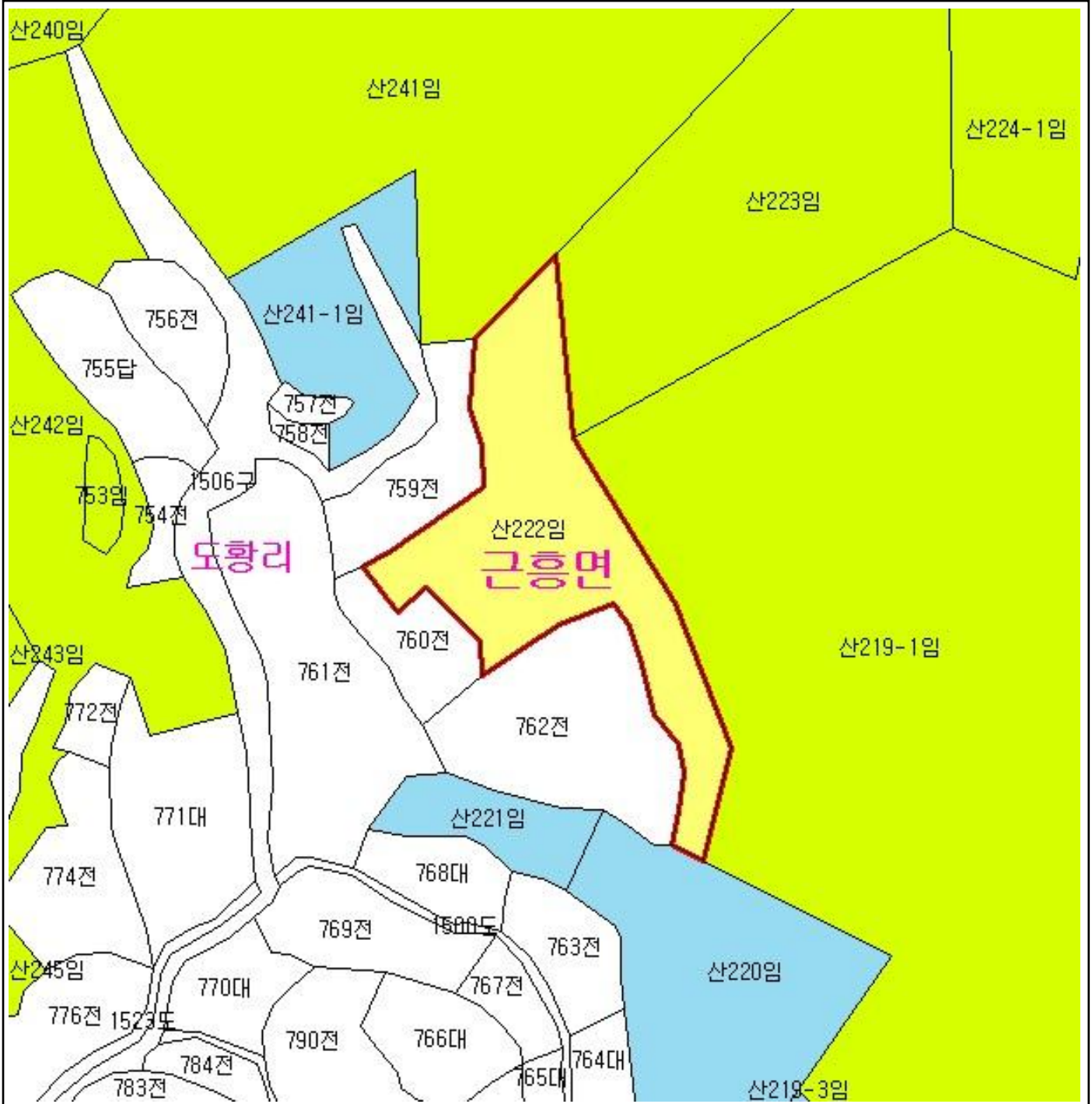


산지정보시스템(<http://www.forestland.go.kr>)
 산림청(<http://www.forest.go.kr>)

산 지구 구분도

(보전산지 해제 [공익용 ▶ 준보전])

NJ52-13-8-029



| 범례 | | | |
|---|-------|---|------|
|  | 공익용산지 |  | 지적선 |
|  | 임업용산지 |  | 행정경계 |
|  | 준보전산지 |  | 대상지역 |

지정권자 : 산림청장
 고시일자 : 2013년 04월 29일
 고시번호 : 산림청고시제2013-28호

- 비고 :
1. 측량의 기준 : 한국측지계
 2. 투영법 : 횡단 메르카토르도법(타원체는 베셀타원체)
 3. 높이의 기준 : 인천만의 평균해면
 4. 본 지도는 지적이 표시된 수치지형도 또는 지적선을 기준으로 작성하였음
 5. 본 지도는 산림청장의 사전승인없이 복제, 국외반출, 임의개재, 편집을 할 수 없으며, 위반 시 관련법에 따라 처벌 받을 수 있음
 6. 본 지도에 의하여 측량할 수 없음

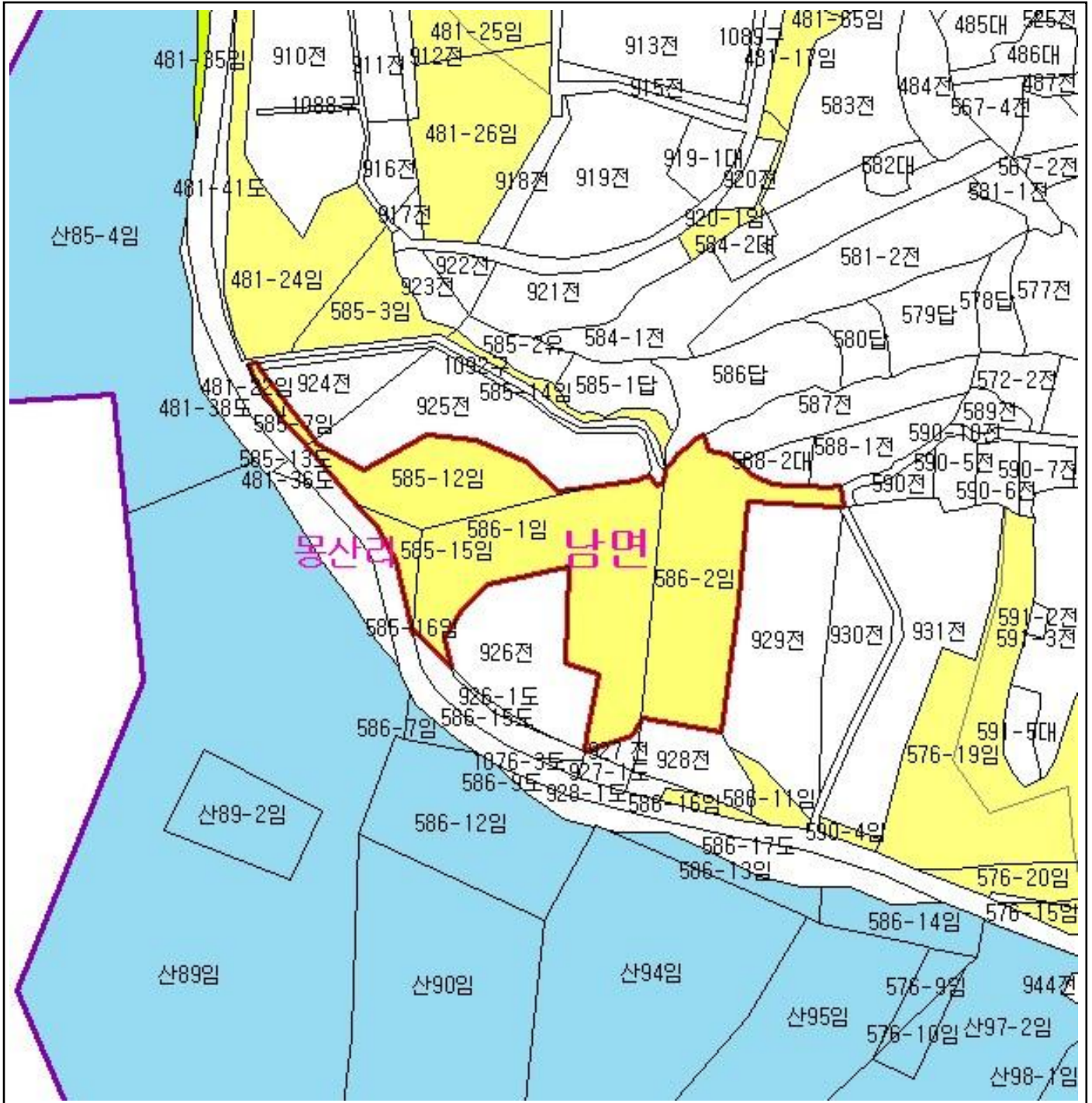


산지정보시스템(<http://www.forestland.go.kr>)
 산림청(<http://www.forest.go.kr>)

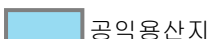



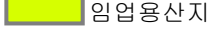

산 지구 분 도

(보전산지 해제 [공익용 ▶ 준보전])

NJ52-13-9-021



범 례

| | | | |
|---|-------|---|------|
|  | 공익용산지 |  | 지적선 |
|  | 임업용산지 |  | 행정경계 |
|  | 준보전산지 |  | 대상지역 |

지정권자 : 산림청장

고시일자 : 2013년 04월 29일

고시번호 : 산림청고시제2013-28호

비고 :

1. 축량의 기준 : 한국축지계
2. 투영법 : 횡단 메르카토르도법(타원체는 베셀타원체)
3. 높이의 기준 : 인천만의 평균해면
4. 본 지도는 지적이 표시된 수치지형도 또는 지적선을 기준으로 작성하였음
5. 본 지도는 산림청장의 사전승인없이 복제, 국외반출, 임의개재, 편집을 할 수 없으며, 위반 시 관련법에 따라 처벌 받을 수 있음
6. 본 지도에 의하여 축량할 수 없음



산지정보시스템(<http://www.forestland.go.kr>)
산림청(<http://www.forest.go.kr>)