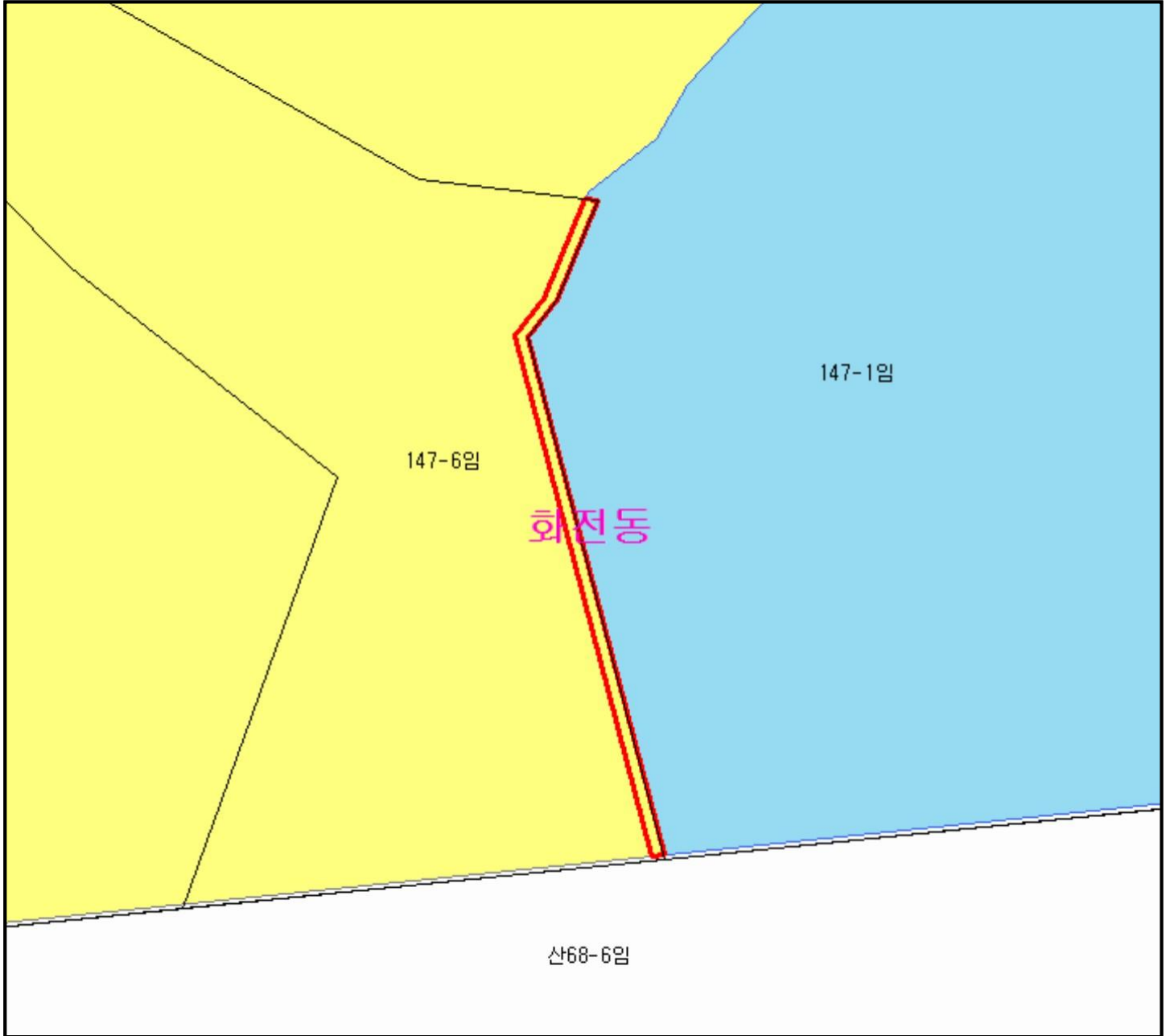




# 산 지구 분 도

( 보전산지 해제 [ 공익용 ▶ 준보전 ] )

NJ52-9-11-066



## 범 례

 공익용산지	 지적선
 임업용산지	 행정경계
 준보전산지	 대상지역

지정권자 : 산림청장

고시일자 : 2018-02-26

고시번호 : 산림청 고시 제2018-23호

비고 :

1. 측량의 기준 : 한국측지계
2. 투영법 : 횡단 메르카토르도법(타원체는 베셀타원체)
3. 높이의 기준 : 인천만의 평균해면
4. 본 지도는 지적이 표시된 지형도 또는 지적선을 기준으로 작성하였음
5. 본 지도는 산림청장의 사전승인없이 복제, 국외반출, 임의개재, 편집을 할 수 없으며, 위반 시 관련법에 따라 처벌 받을 수 있음
6. 본 지도에 의하여 측량할 수 없음



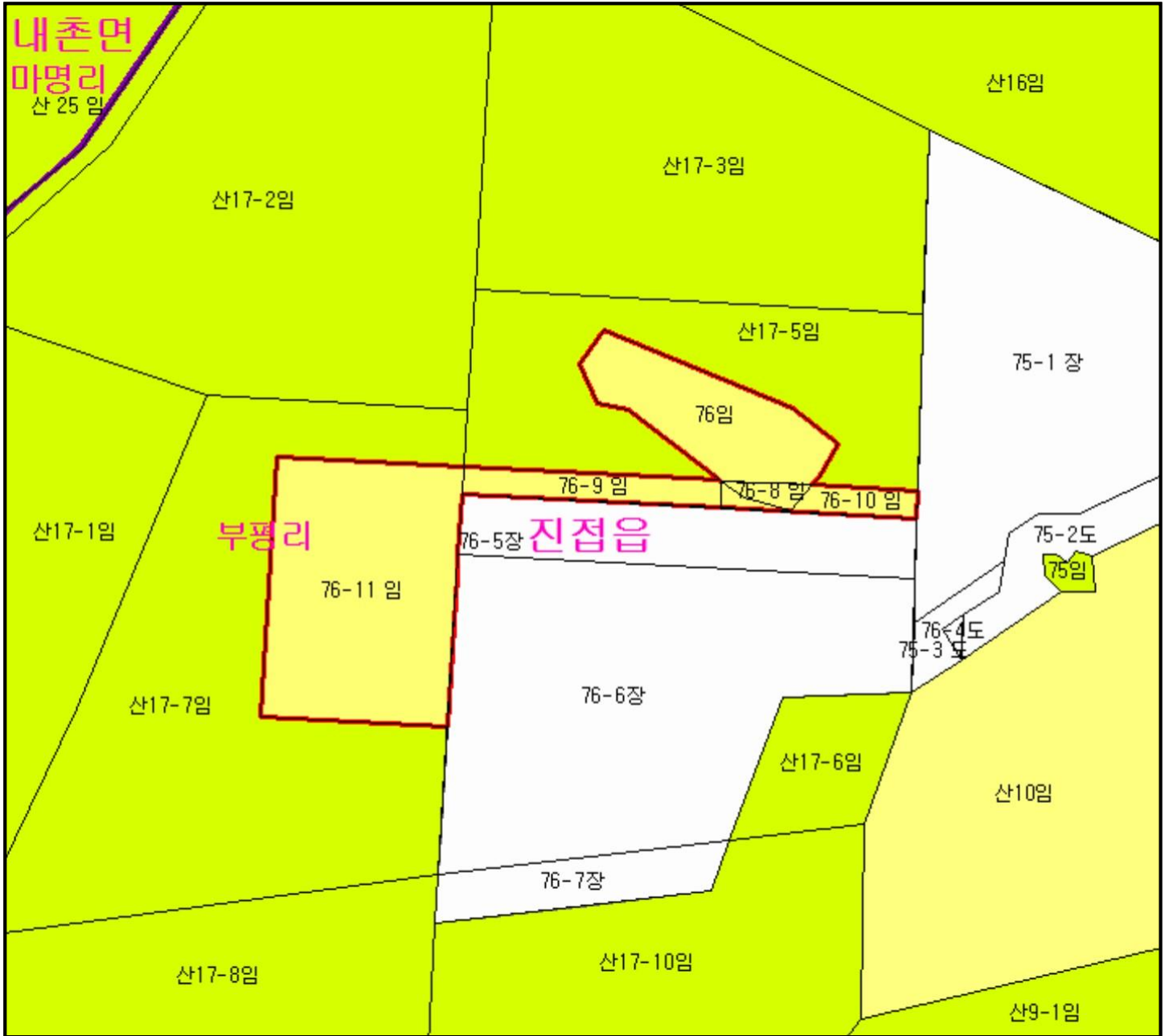
산시정보시스템  
(<http://flis.forestland.go.kr>)  
산림청 (<http://www.forest.go.kr>)

경기도 고양시덕양구 화전동 일원

# 산 지구 분 도

( 보전산지 해제 [ 임업용 ▶ 준보전 ] )

NJ52-9-5-099



## 범 례

	공익용산지		지적선
	임업용산지		행정경계
	준보전산지		대상지역

지정권자 : 산림청장  
 고시일자 : 2018-02-26  
 고시번호 : 산림청 고시 제2018-23호

- 비고 :
1. 측량의 기준 : 한국측지계
  2. 투영법 : 횡단 메르카토르도법(타원체는 베셀타원체)
  3. 높이의 기준 : 인천만의 평균해면
  4. 본 지도는 지적이 표시된 지형도 또는 지적선을 기준으로 작성하였음
  5. 본 지도는 산림청장의 사전승인없이 복제, 국외반출, 임의개재, 편집을 할 수 없으며, 위반 시 관련법에 따라 처벌 받을 수 있음
  6. 본 지도에 의하여 측량할 수 없음

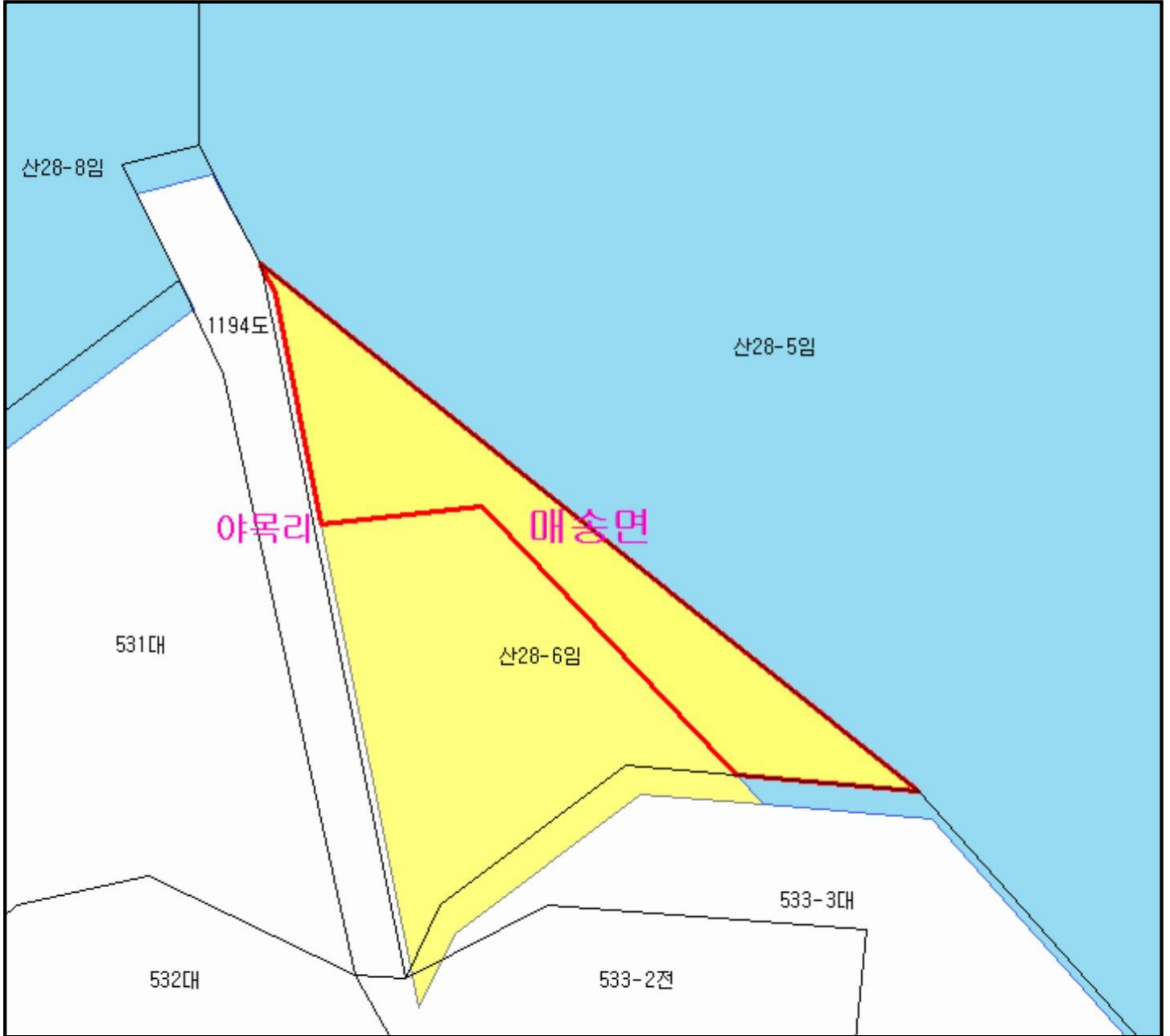


산시정보시스템  
 (http://flis.forestland.go.kr)  
 산림청 (http://www.forest.go.kr)

# 산 지구 분 도

( 보전산지 해제 [ 공익용 ▶ 준보전 ] )

NJ52-9-18-096



## 범 례

	공익용산지		지적선
	임업용산지		행정경계
	준보전산지		대상지역

지정권자 : 산림청장

고시일자 : 2018-02-26

고시번호 : 산림청 고시 제2018-23호

비고 :

1. 측량의 기준 : 한국측지계
2. 투영법 : 횡단 메르카토르도법(타원체는 베셀타원체)
3. 높이의 기준 : 인천만의 평균해면
4. 본 지도는 지적이 표시된 지형도 또는 지적선을 기준으로 작성하였음
5. 본 지도는 산림청장의 사전승인없이 복제, 국외반출, 임의개재, 편집을 할 수 없으며, 위반 시 관련법에 따라 처벌 받을 수 있음
6. 본 지도에 의하여 측량할 수 없음



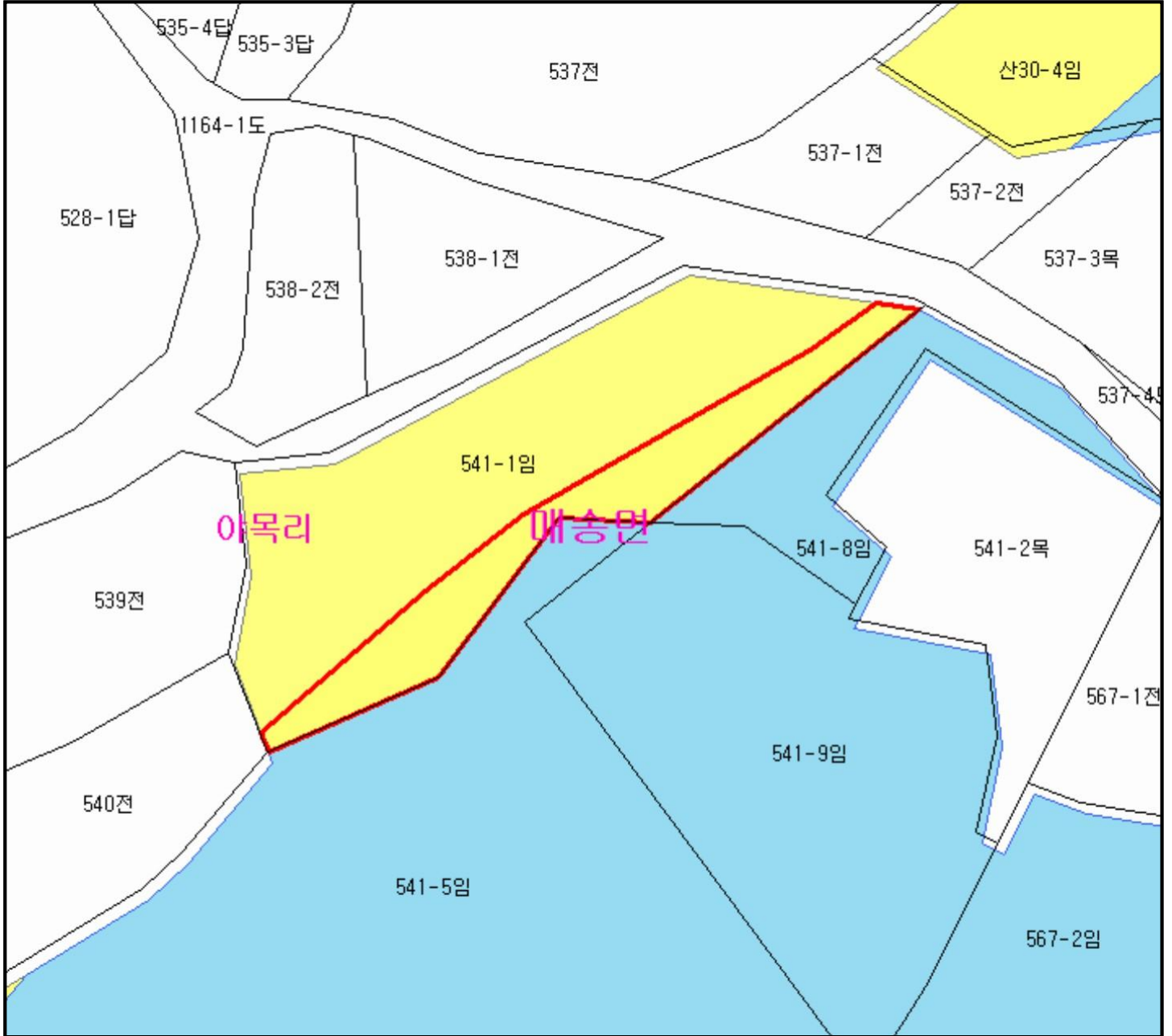
산시정보시스템  
(<http://flis.forestland.go.kr>)  
산림청 (<http://www.forest.go.kr>)

경기도 화성시 매송면 야목리 일원

# 산 지구 분 도

( 보전산지 해제 [ 공익용 ▶ 준보전 ] )

NJ52-9-18-096



## 범 례

	공익용산지		지적선
	임업용산지		행정경계
	준보전산지		대상지역

지정권자 : 산림청장

고시일자 : 2018-02-26

고시번호 : 산림청 고시 제2018-23호

비고 :

1. 측량의 기준 : 한국측지계
2. 투영법 : 횡단 메르카토르도법(타원체는 베셀타원체)
3. 높이의 기준 : 인천만의 평균해면
4. 본 지도는 지적이 표시된 지형도 또는 지적선을 기준으로 작성하였음
5. 본 지도는 산림청장의 사전승인없이 복제, 국외반출, 임의개재, 편집을 할 수 없으며, 위반 시 관련법에 따라 처벌 받을 수 있음
6. 본 지도에 의하여 측량할 수 없음



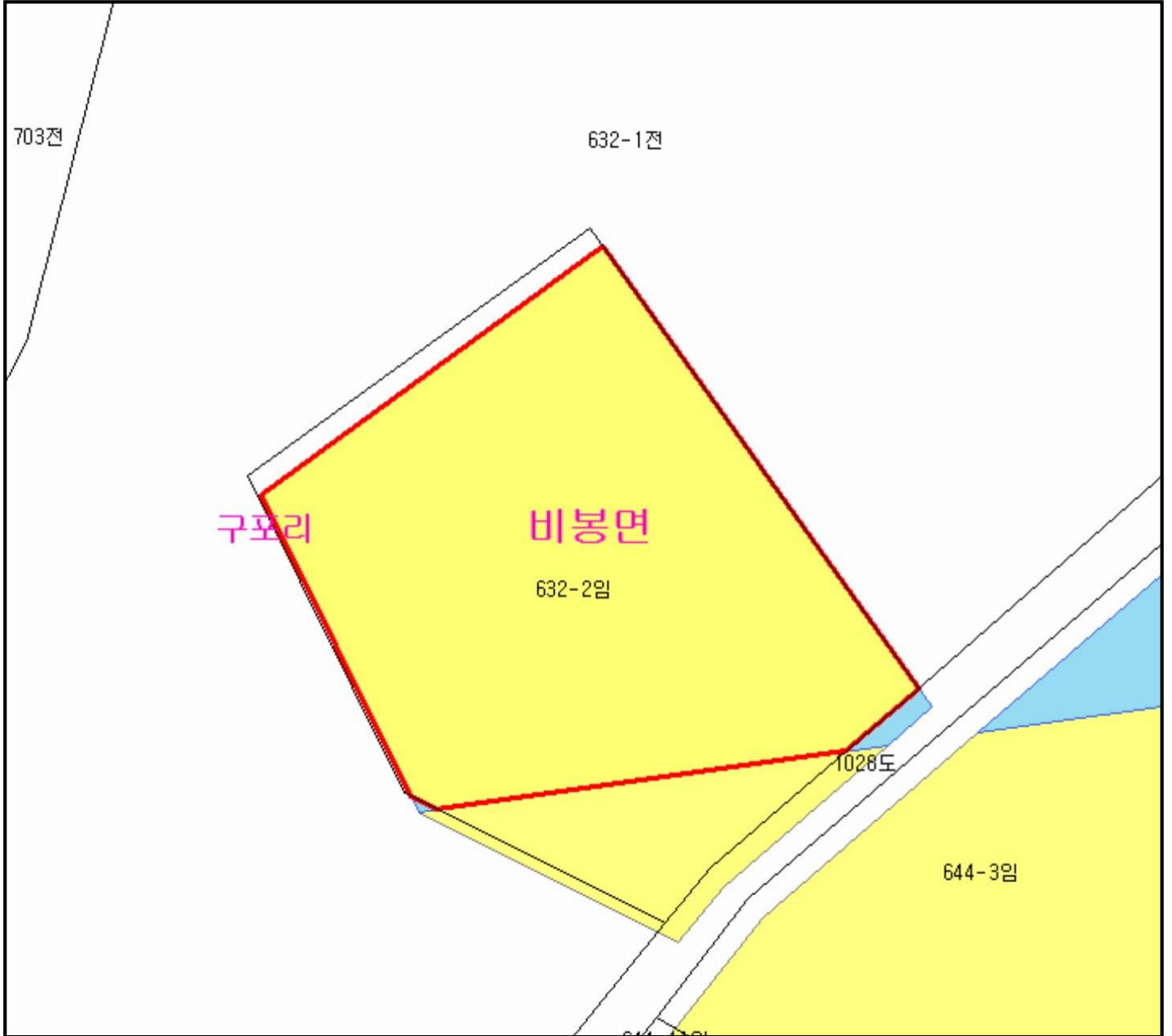
산시정보시스템  
(<http://flis.forestland.go.kr>)  
산림청 (<http://www.forest.go.kr>)

경기도 화성시 매송면 야목리 일원

# 산 지 구 분 도

( 보전산지 해제 [ 공익용 ▶ 준보전 ] )

NJ52-9-25-006



## 범 례

	공익용산지		지적선
	임업용산지		행정경계
	준보전산지		대상지역

지정권자 : 산림청장  
 고시일자 : 2018-02-26  
 고시번호 : 산림청 고시 제2018-23호

- 비고 :
1. 측량의 기준 : 한국측지계
  2. 투영법 : 횡단 메르카토르도법(타원체는 베셀타원체)
  3. 높이의 기준 : 인천만의 평균해면
  4. 본 지도는 지적이 표시된 지형도 또는 지적선을 기준으로 작성하였음
  5. 본 지도는 산림청장의 사전승인없이 복제, 국외반출, 임의개재, 편집을 할 수 없으며, 위반 시 관련법에 따라 처벌 받을 수 있음
  6. 본 지도에 의하여 측량할 수 없음



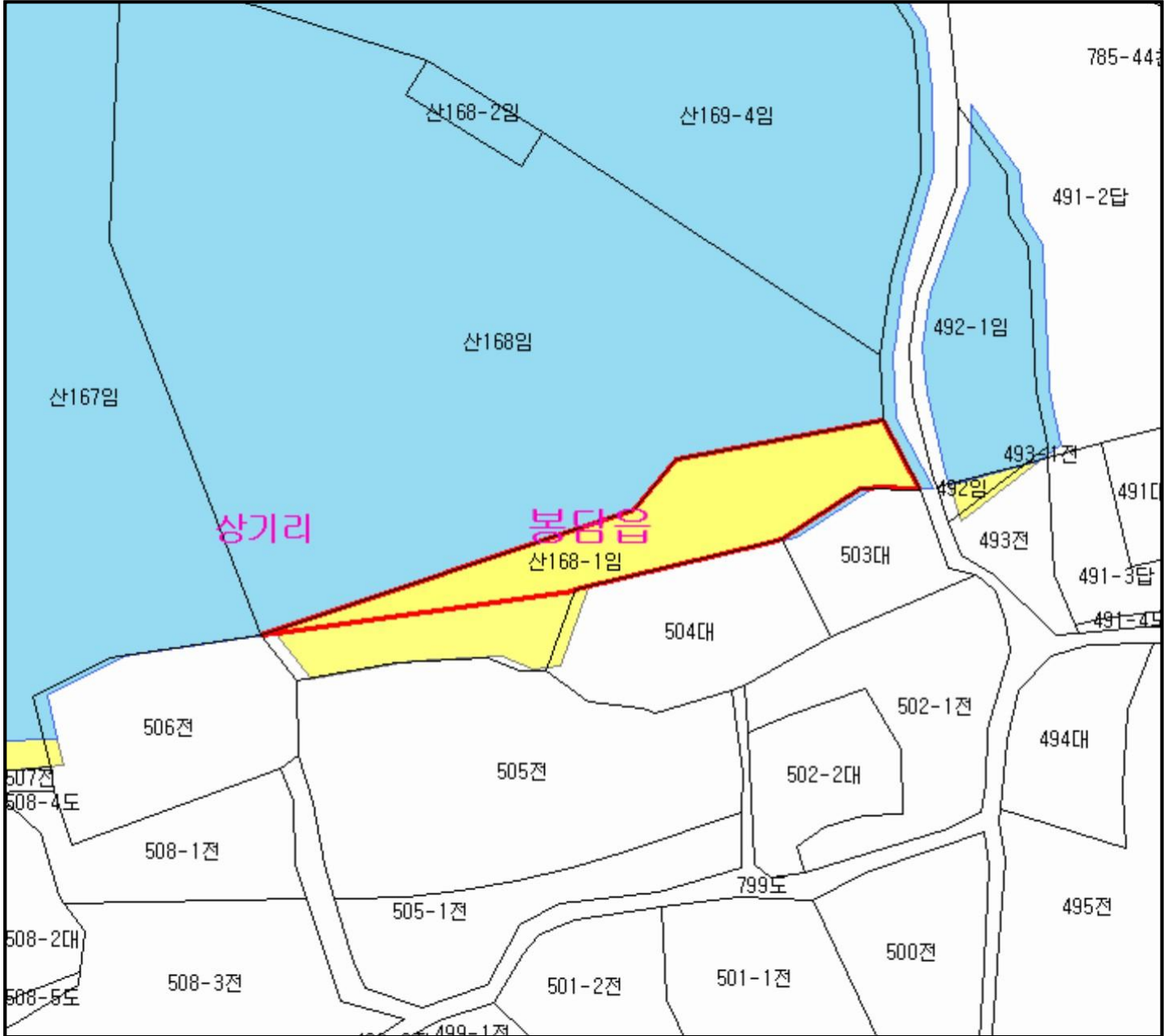
산시정보시스템  
 (http://flis.forestland.go.kr)  
 산림청 (http://www.forest.go.kr)

경기도 화성시 비봉면 구포리 일원

# 산 지구 분도

( 보전산지 해제 [ 공익용 ▶ 준보전 ] )

NJ52-9-25-027



## 범례

	공익용산지		지적선
	임업용산지		행정경계
	준보전산지		대상지역

지정권자 : 산림청장

고시일자 : 2018-02-26

고시번호 : 산림청 고시 제2018-23호

비고 :

1. 측량의 기준 : 한국측지계
2. 투영법 : 횡단 메르카토르도법(타원체는 베셀타원체)
3. 높이의 기준 : 인천만의 평균해면
4. 본 지도는 지적이 표시된 지형도 또는 지적선을 기준으로 작성하였음
5. 본 지도는 산림청장의 사전승인없이 복제, 국외반출, 임의개재, 편집을 할 수 없으며, 위반 시 관련법에 따라 처벌 받을 수 있음
6. 본 지도에 의하여 측량할 수 없음



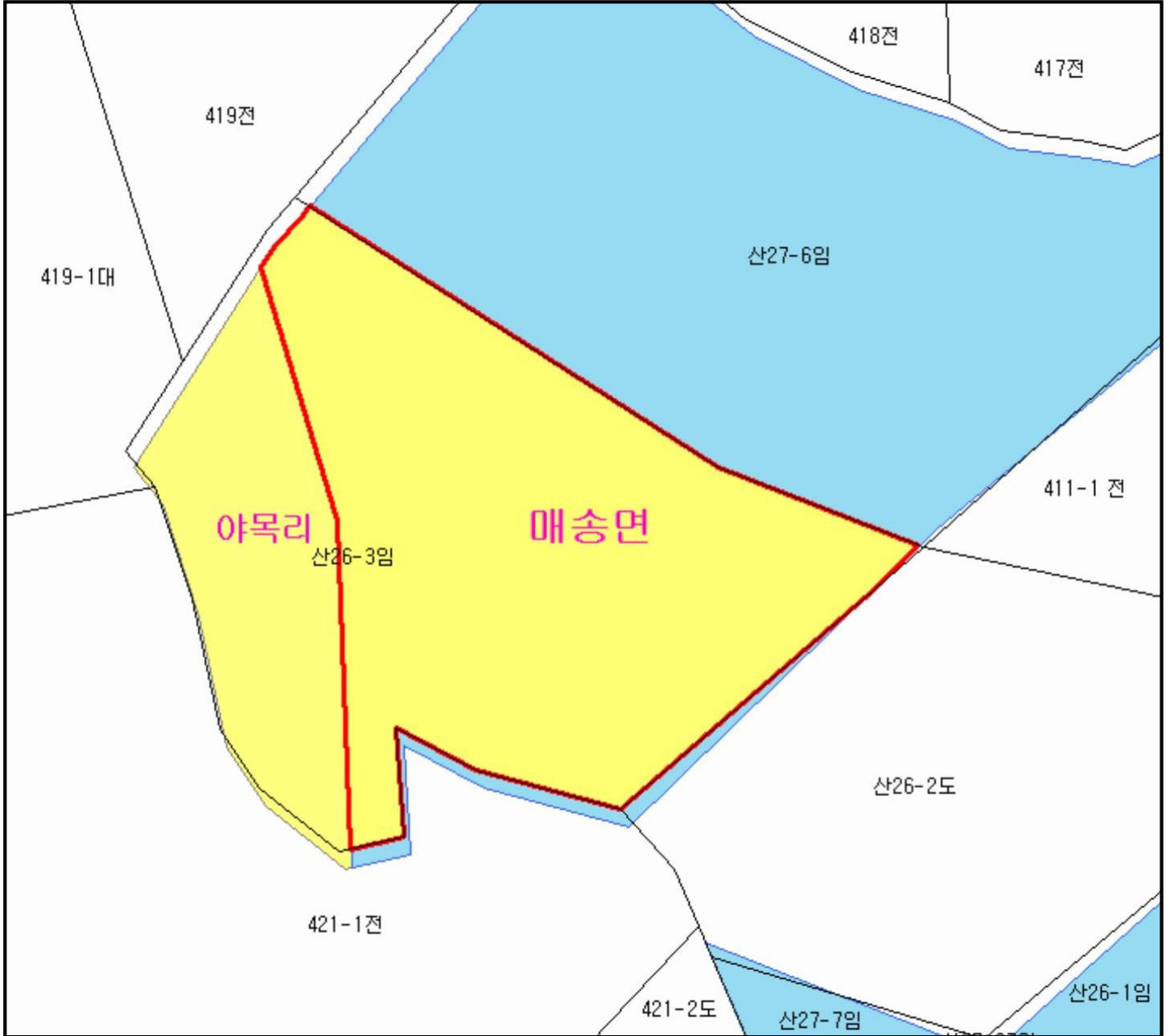
산시정보시스템  
(<http://flis.forestland.go.kr>)  
산림청 (<http://www.forest.go.kr>)

경기도 화성시 봉담읍 상기리 일원

# 산 지구 분 도

( 보전산지 해제 [ 공익용 ▶ 준보전 ] )

NJ52-9-18-096



## 범 례

	공익용산지		지적선
	임업용산지		행정경계
	준보전산지		대상지역

지정권자 : 산림청장  
 고시일자 : 2018-02-26  
 고시번호 : 산림청 고시 제2018-23호

- 비고 :
1. 측량의 기준 : 한국측지계
  2. 투영법 : 횡단 메르카토르도법(타원체는 베셀타원체)
  3. 높이의 기준 : 인천만의 평균해면
  4. 본 지도는 지적이 표시된 지형도 또는 지적선을 기준으로 작성하였음
  5. 본 지도는 산림청장의 사전승인없이 복제, 국외반출, 임의개재, 편집을 할 수 없으며, 위반 시 관련법에 따라 처벌 받을 수 있음
  6. 본 지도에 의하여 측량할 수 없음



산시정보시스템  
 (http://flis.forestland.go.kr)  
 산림청 (http://www.forest.go.kr)

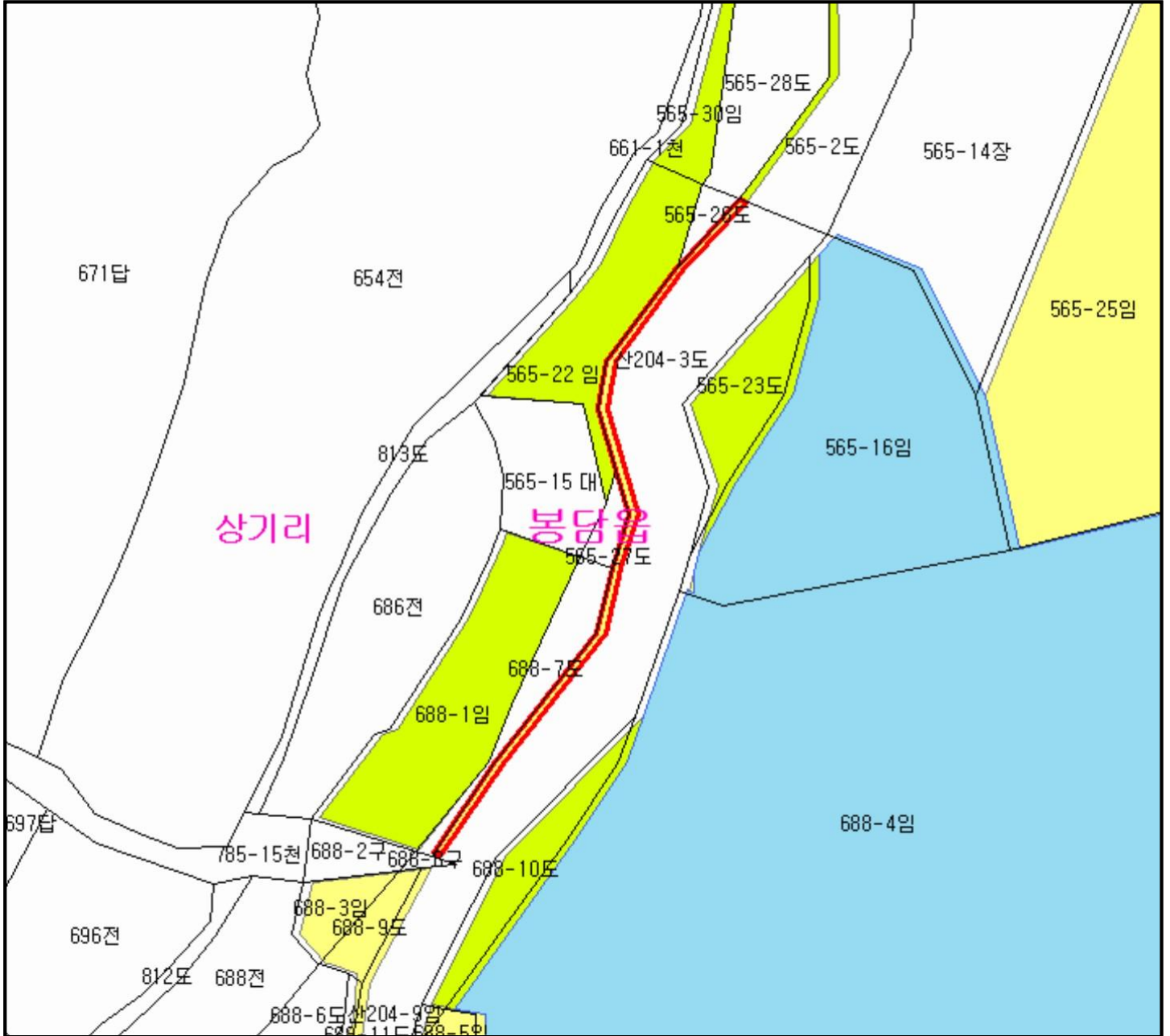
경기도 화성시 매송면 야목리 일원



# 산 지구 분 도

( 보전산지 해제 [ 임업용 ▶ 준보전 ] )

NJ52-9-25-027



## 범 례

	공익용산지		지적선
	임업용산지		행정경계
	준보전산지		대상지역

지정권자 : 산림청장  
 고시일자 : 2018-02-26  
 고시번호 : 산림청 고시 제2018-23호

비고 :  
 1. 측량의 기준 : 한국측지계  
 2. 투영법 : 횡단 메르카토르도법(타원체는 베셀타원체)  
 3. 높이의 기준 : 인천만의 평균해면  
 4. 본 지도는 지적이 표시된 지형도 또는 지적선을 기준으로 작성하였음  
 5. 본 지도는 산림청장의 사전승인없이 복제, 국외반출, 임의개재, 편집을 할 수 없으며, 위반 시 관련법에 따라 처벌 받을 수 있음  
 6. 본 지도에 의하여 측량할 수 없음

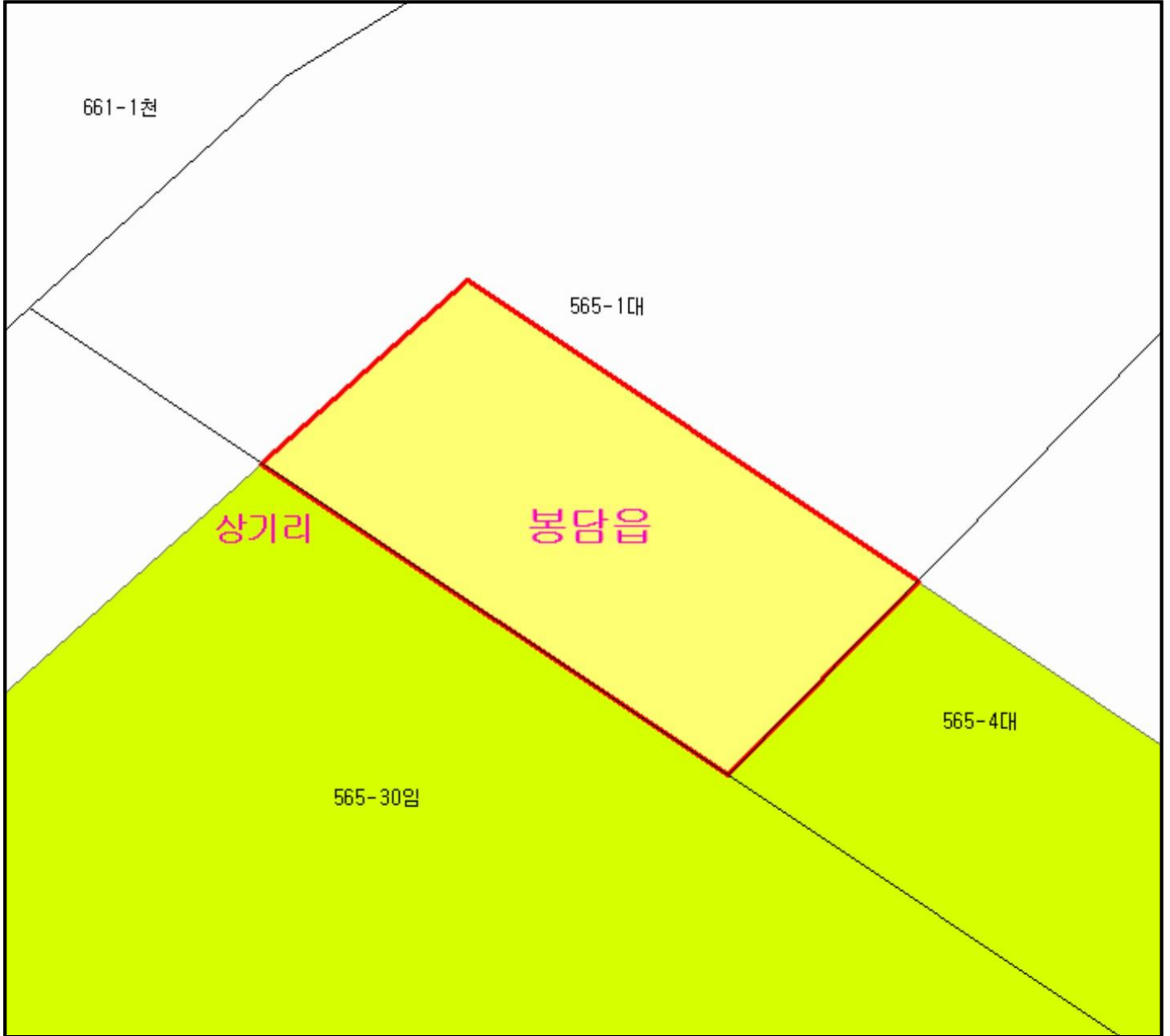


산시정보시스템  
 (http://flis.forestland.go.kr)  
 산림청 (http://www.forest.go.kr)

# 산 지 구 분 도

( 보전산지 해제 [ 임업용 ▶ 준보전 ] )

NJ52-9-25-027



## 범 례

 공익용산지	 지적선
 임업용산지	 행정경계
 준보전산지	 대상지역

지정권자 : 산림청장  
 고시일자 : 2018-02-26  
 고시번호 : 산림청 고시 제2018-23호

- 비고 :
1. 측량의 기준 : 한국측지계
  2. 투영법 : 횡단 메르카토르도법(타원체는 베셀타원체)
  3. 높이의 기준 : 인천만의 평균해면
  4. 본 지도는 지적이 표시된 지형도 또는 지적선을 기준으로 작성하였음
  5. 본 지도는 산림청장의 사전승인없이 복제, 국외반출, 임의개재, 편집을 할 수 없으며, 위반 시 관련법에 따라 처벌 받을 수 있음
  6. 본 지도에 의하여 측량할 수 없음



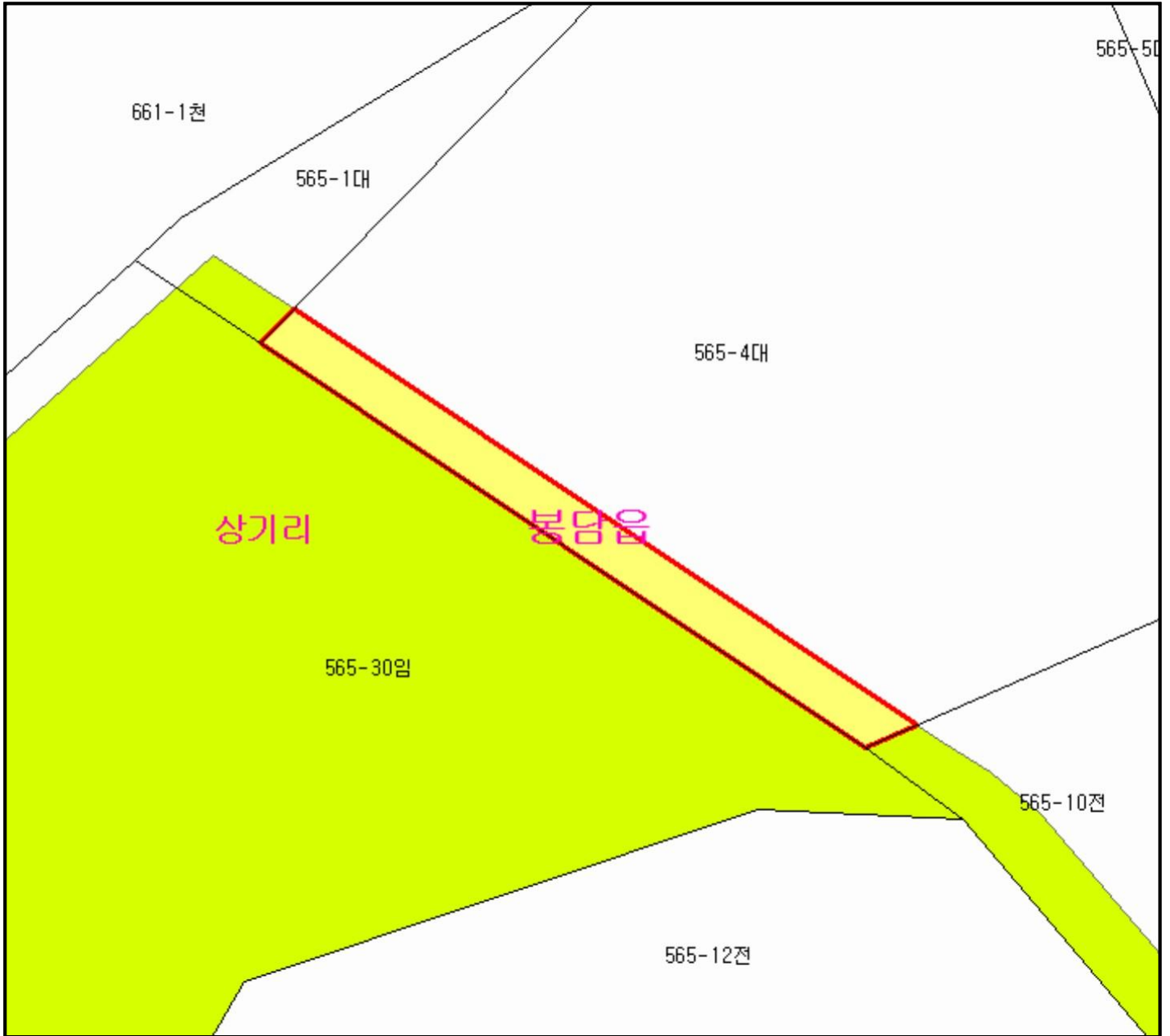
산시정보시스템  
 (<http://flis.forestland.go.kr>)  
 산림청 (<http://www.forest.go.kr>)

경기도 화성시 봉담읍 상기리 일원

# 산지 구분도

(보전산지 해제 [임업용 ▶ 준보전])

NJ52-9-25-027



## 범례

	공익용산지		지적선
	임업용산지		행정경계
	준보전산지		대상지역

지정권자 : 산림청장  
 고시일자 : 2018-02-26  
 고시번호 : 산림청 고시 제2018-23호

- 비고 :
1. 측량의 기준 : 한국측지계
  2. 투영법 : 횡단 메르카토르도법(타원체는 베셀타원체)
  3. 높이의 기준 : 인천만의 평균해면
  4. 본 지도는 지적이 표시된 지형도 또는 지적선을 기준으로 작성하였음
  5. 본 지도는 산림청장의 사전승인없이 복제, 국외반출, 임의개재, 편집을 할 수 없으며, 위반 시 관련법에 따라 처벌 받을 수 있음
  6. 본 지도에 의하여 측량할 수 없음



산시정보시스템  
 (<http://flis.forestland.go.kr>)  
 산림청 (<http://www.forest.go.kr>)

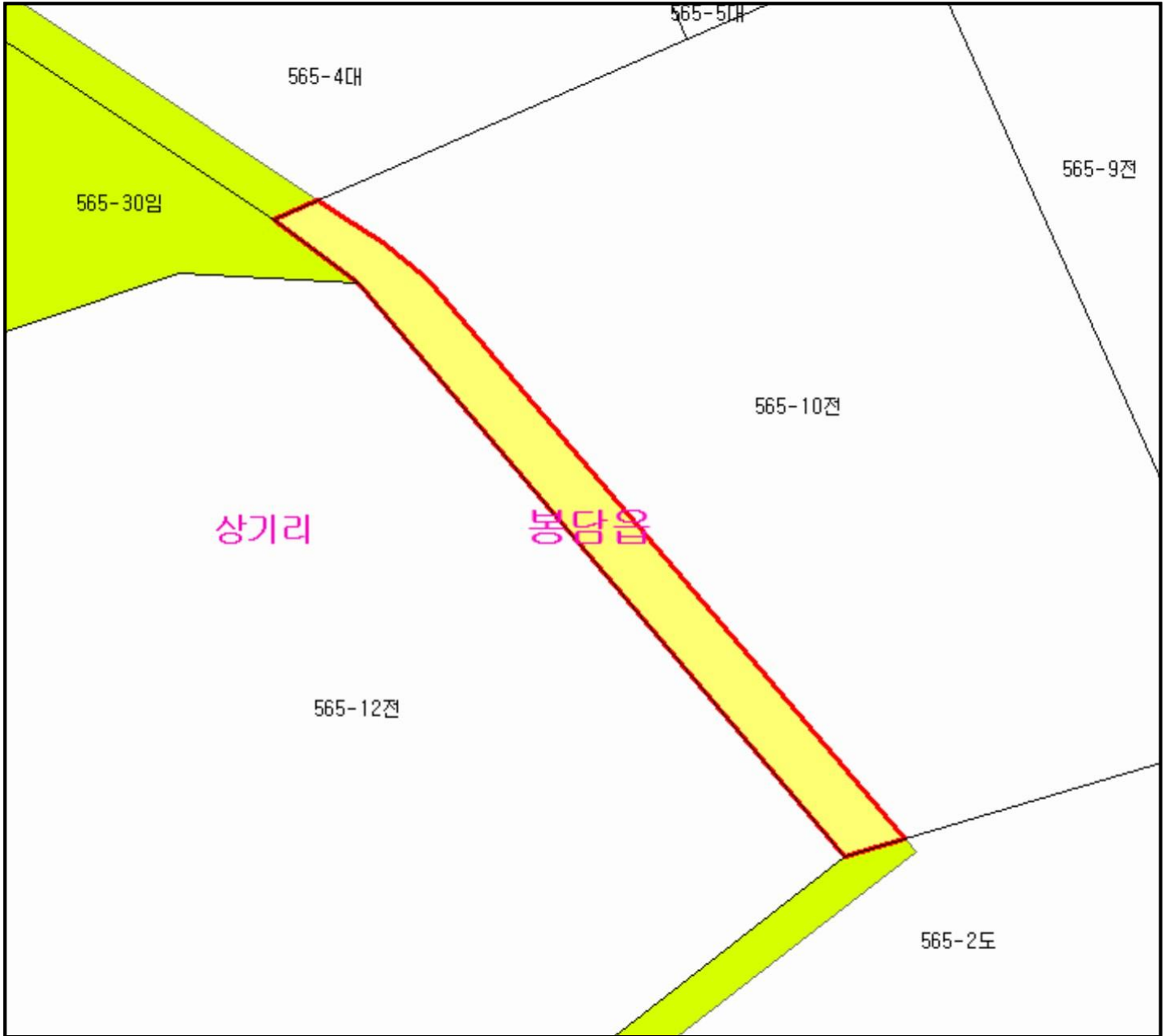
경기도 화성시 봉담읍 상기리 일원



# 산 지구 분 도

( 보전산지 해제 [ 임업용 ▶ 준보전 ] )

NJ52-9-25-027



## 범 례

	공익용산지		지적선
	임업용산지		행정경계
	준보전산지		대상지역

지정권자 : 산림청장  
 고시일자 : 2018-02-26  
 고시번호 : 산림청 고시 제2018-23호

- 비고 :
1. 측량의 기준 : 한국측지계
  2. 투영법 : 횡단 메르카토르도법(타원체는 베셀타원체)
  3. 높이의 기준 : 인천만의 평균해면
  4. 본 지도는 지적이 표시된 지형도 또는 지적선을 기준으로 작성하였음
  5. 본 지도는 산림청장의 사전승인없이 복제, 국외반출, 임의개재, 편집을 할 수 없으며, 위반 시 관련법에 따라 처벌 받을 수 있음
  6. 본 지도에 의하여 측량할 수 없음



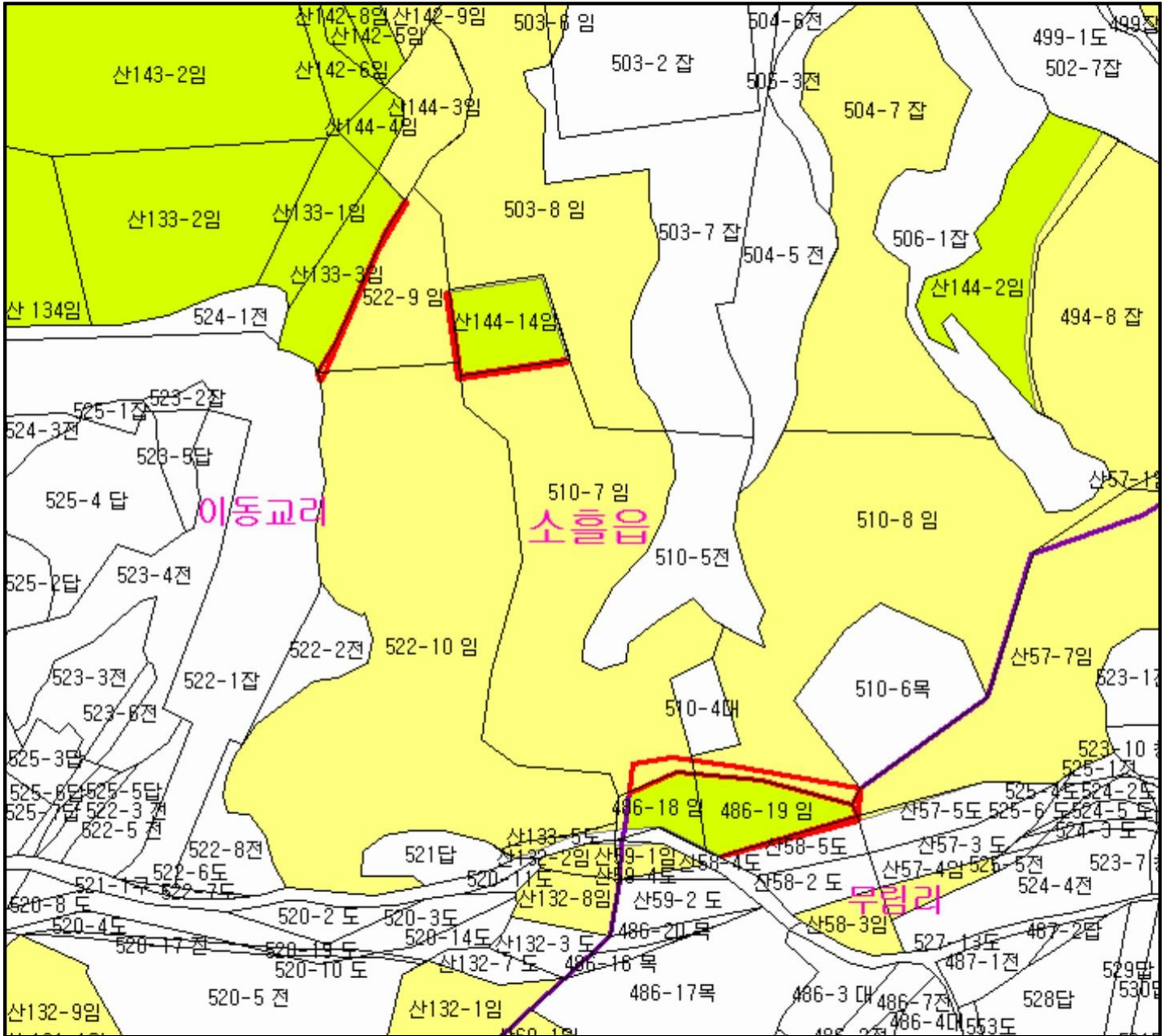
산시정보시스템  
 (<http://flis.forestland.go.kr>)  
 산림청 (<http://www.forest.go.kr>)







경기도 화성시 봉담읍 상기리 일원

# 산지 구분도

( 보전산지 해제 [ 임업용 ▶ 준보전 ] )

NJ52-9-5-096



범례	
	공익용산지
	임업용산지
	준보전산지
	지적선
	행정경계
	대상지역

지정권자 : 산림청장  
 고시일자 : 2018-02-26  
 고시번호 : 산림청 고시 제2018-23호

비고 :  
 1. 측량의 기준 : 한국측지계  
 2. 투영법 : 횡단 메르카토르도법(타원체는 베셀타원체)  
 3. 높이의 기준 : 인천만의 평균해면  
 4. 본 지도는 지적이 표시된 지형도 또는 지적선을 기준으로 작성하였음  
 5. 본 지도는 산림청장의 사전승인없이 복제, 국외반출, 임의개제, 편집을 할 수 없으며, 위반 시 관련법에 따라 처벌 받을 수 있음  
 6. 본 지도에 의하여 측량할 수 없음

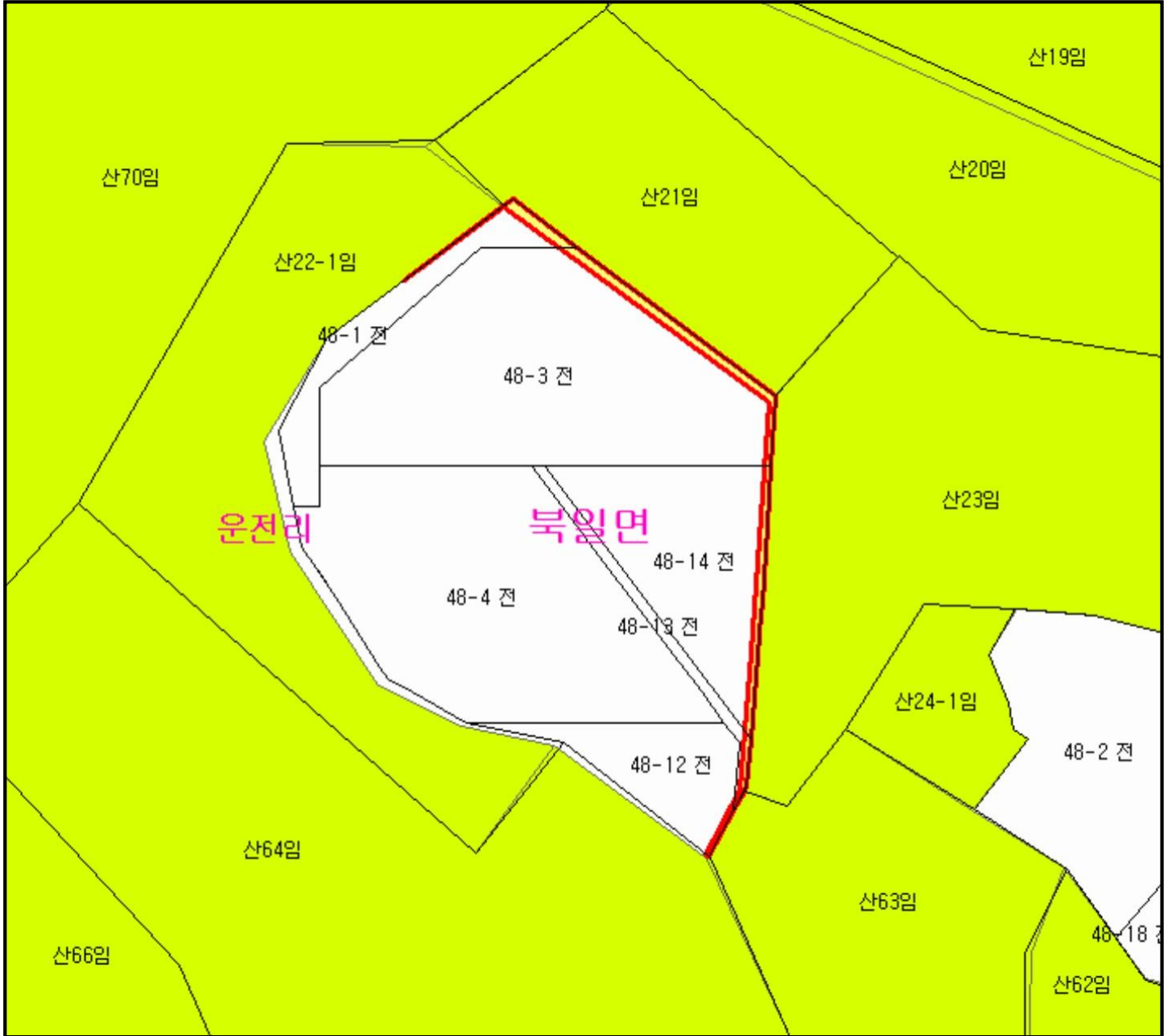


산시정보시스템  
 (http://flis.forestland.go.kr)  
 산림청 (http://www.forest.go.kr)







# 산 지구 분 도

( 보전산지 해제 [ 임업용 ▶ 준보전 ] )

NI52-5-23-008



**범 례**

	공익용산지		지적선
	임업용산지		행정경계
	준보전산지		대상지역

지정권자 : 산림청장  
 고시일자 : 2018-02-26  
 고시번호 : 산림청 고시 제2018-23호

- 비고 :
1. 측량의 기준 : 한국측지계
  2. 투영법 : 횡단 메르카토르도법(타원체는 베셀타원체)
  3. 높이의 기준 : 인천만의 평균해면
  4. 본 지도는 지적이 표시된 지형도 또는 지적선을 기준으로 작성하였음
  5. 본 지도는 산림청장의 사전승인없이 복제, 국외반출, 임의개재, 편집을 할 수 없으며, 위반 시 관련법에 따라 처벌 받을 수 있음
  6. 본 지도에 의하여 측량할 수 없음

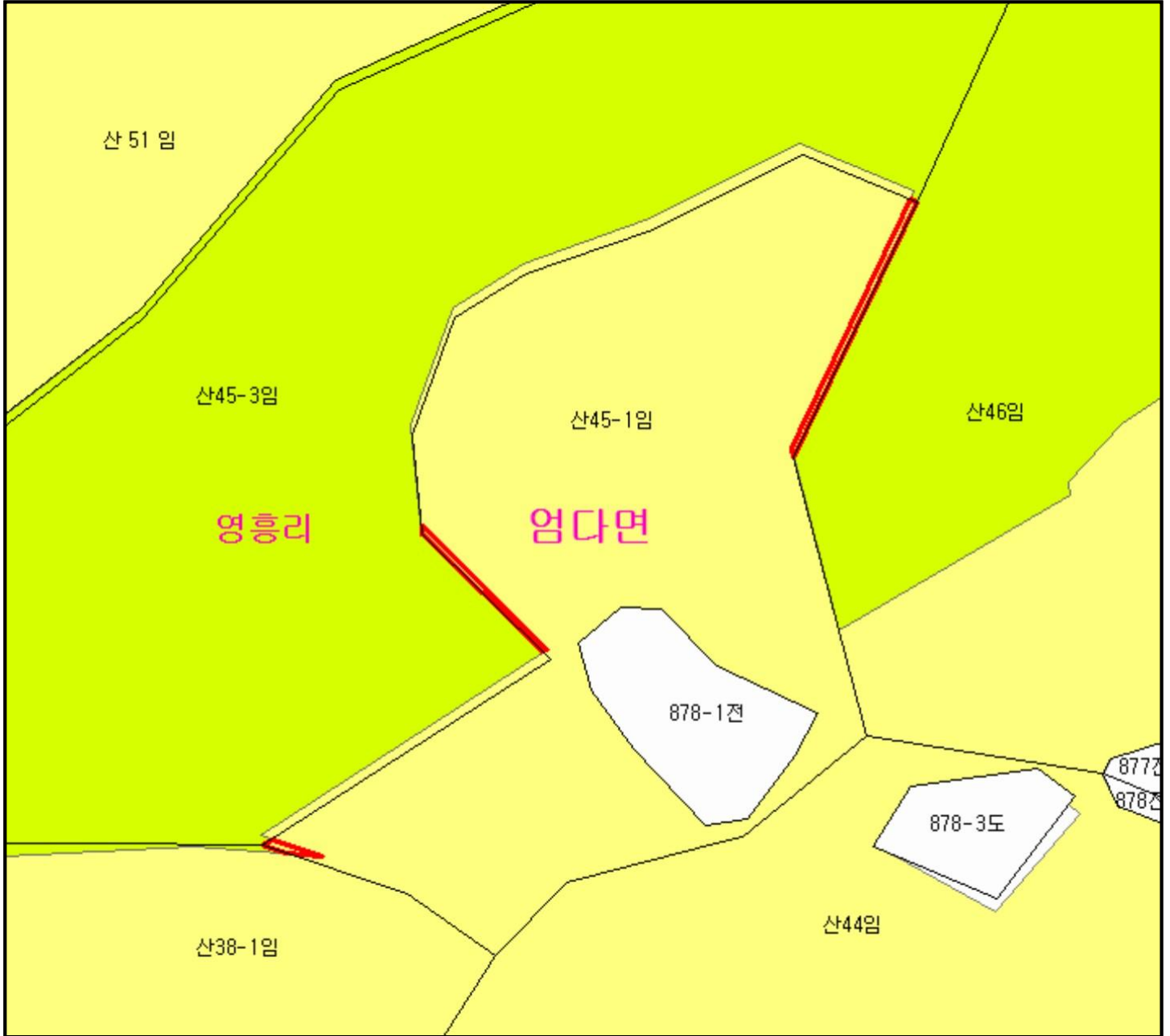


산시정보시스템  
 (http://flis.forestland.go.kr)  
 산림청 (http://www.forest.go.kr)

# 산 지구 분 도

( 보전산지 해제 [ 임업용 ▶ 준보전 ] )

NI52-5-7-001



## 범 례

	공익용산지		지적선
	임업용산지		행정경계
	준보전산지		대상지역

지정권자 : 산림청장  
 고시일자 : 2018-02-26  
 고시번호 : 산림청 고시 제2018-23호

- 비고 :
1. 측량의 기준 : 한국측지계
  2. 투영법 : 횡단 메르카토르도법(타원체는 베셀타원체)
  3. 높이의 기준 : 인천만의 평균해면
  4. 본 지도는 지적이 표시된 지형도 또는 지적선을 기준으로 작성하였음
  5. 본 지도는 산림청장의 사전승인없이 복제, 국외반출, 임의개재, 편집을 할 수 없으며, 위반 시 관련법에 따라 처벌 받을 수 있음
  6. 본 지도에 의하여 측량할 수 없음



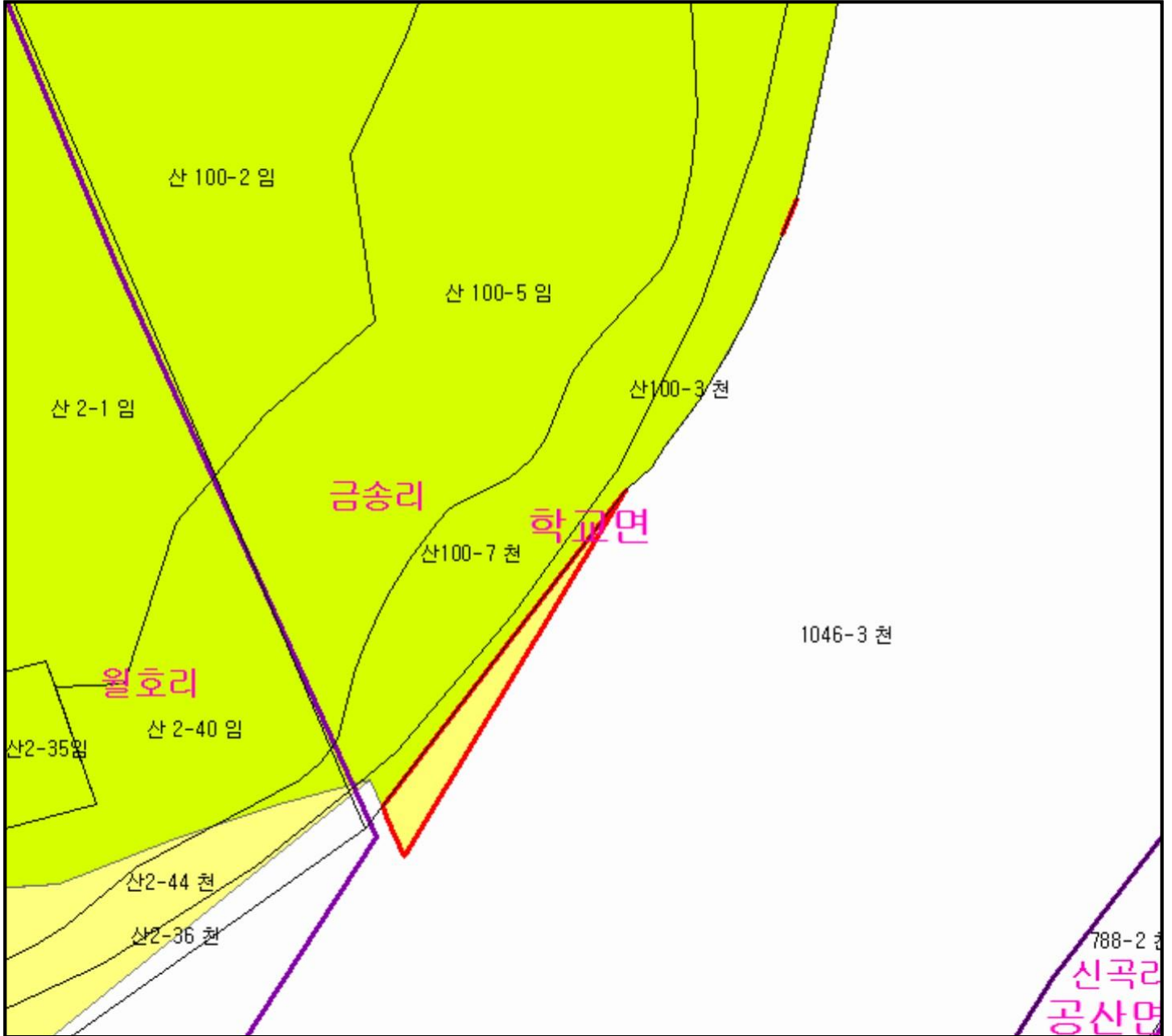
산시정보시스템  
 (http://flis.forestland.go.kr)  
 산림청 (http://www.forest.go.kr)



# 산지 구분도

(보전산지 해제 [임업용 ▶ 준보전])

NI52-5-7-004



## 범례

	공익용산지		지적선
	임업용산지		행정경계
	준보전산지		대상지역

지정권자 : 산림청장  
 고시일자 : 2018-02-26  
 고시번호 : 산림청 고시 제2018-23호

- 비고 :
1. 측량의 기준 : 한국측지계
  2. 투영법 : 횡단 메르카토르도법(타원체는 베셀타원체)
  3. 높이의 기준 : 인천만의 평균해면
  4. 본 지도는 지적이 표시된 지형도 또는 지적선을 기준으로 작성하였음
  5. 본 지도는 산림청장의 사전승인없이 복제, 국외반출, 임의개재, 편집을 할 수 없으며, 위반 시 관련법에 따라 처벌 받을 수 있음
  6. 본 지도에 의하여 측량할 수 없음

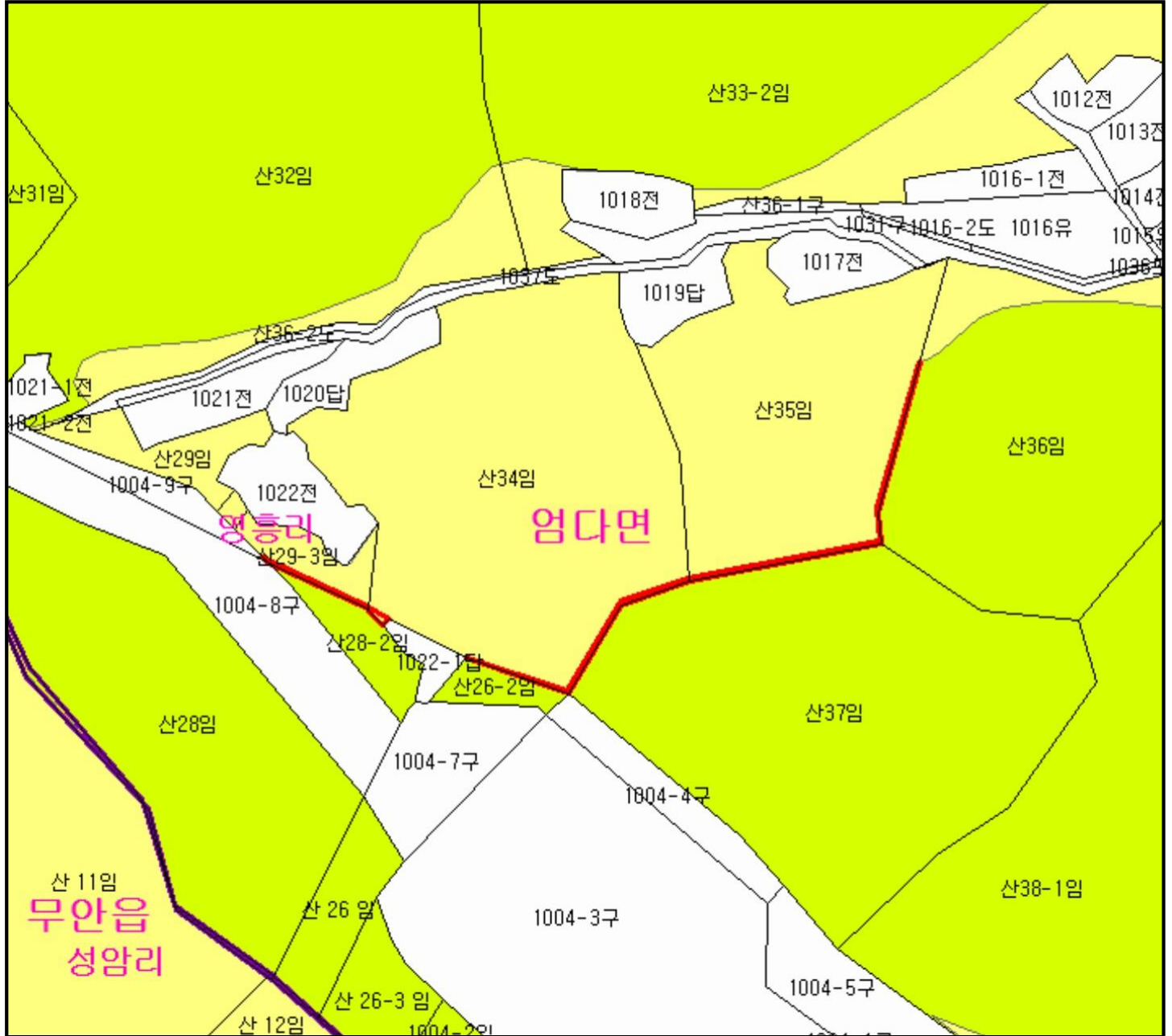


산시정보시스템  
 (http://flis.forestland.go.kr)  
 산림청 (http://www.forest.go.kr)







# 산 지구 분도

( 보전산지 해제 [ 임업용 ▶ 준보전 ] )

NI52-5-7-001



**범례**

	공익용산지		지적선
	임업용산지		행정경계
	준보전산지		대상지역

지정권자 : 산림청장  
 고시일자 : 2018-02-26  
 고시번호 : 산림청 고시 제2018-23호

비고 :  
 1. 측량의 기준 : 한국측지계  
 2. 투영법 : 횡단 메르카토르도법(타원체는 베셀타원체)  
 3. 높이의 기준 : 인천만의 평균해면  
 4. 본 지도는 지적이 표시된 지형도 또는 지적선을 기준으로 작성하였음  
 5. 본 지도는 산림청장의 사전승인없이 복제, 국외반출, 임의개재, 편집을 할 수 없으며, 위반 시 관련법에 따라 처벌 받을 수 있음  
 6. 본 지도에 의하여 측량할 수 없음



산시정보시스템  
 (http://flis.forestland.go.kr)  
 산림청 (http://www.forest.go.kr)

# 산지 구분도

(보전산지 해제 [임업용 ▶ 준보전])

NI52-5-7-003



## 범례

	공익용산지		지적선
	임업용산지		행정경계
	준보전산지		대상지역

지정권자 : 산림청장  
 고시일자 : 2018-02-26  
 고시번호 : 산림청 고시 제2018-23호

- 비고 :
1. 측량의 기준 : 한국측지계
  2. 투영법 : 횡단 메르카토르도법(타원체는 베셀타원체)
  3. 높이의 기준 : 인천만의 평균해면
  4. 본 지도는 지적이 표시된 지형도 또는 지적선을 기준으로 작성하였음
  5. 본 지도는 산림청장의 사전승인없이 복제, 국외반출, 임의개재, 편집을 할 수 없으며, 위반 시 관련법에 따라 처벌 받을 수 있음
  6. 본 지도에 의하여 측량할 수 없음



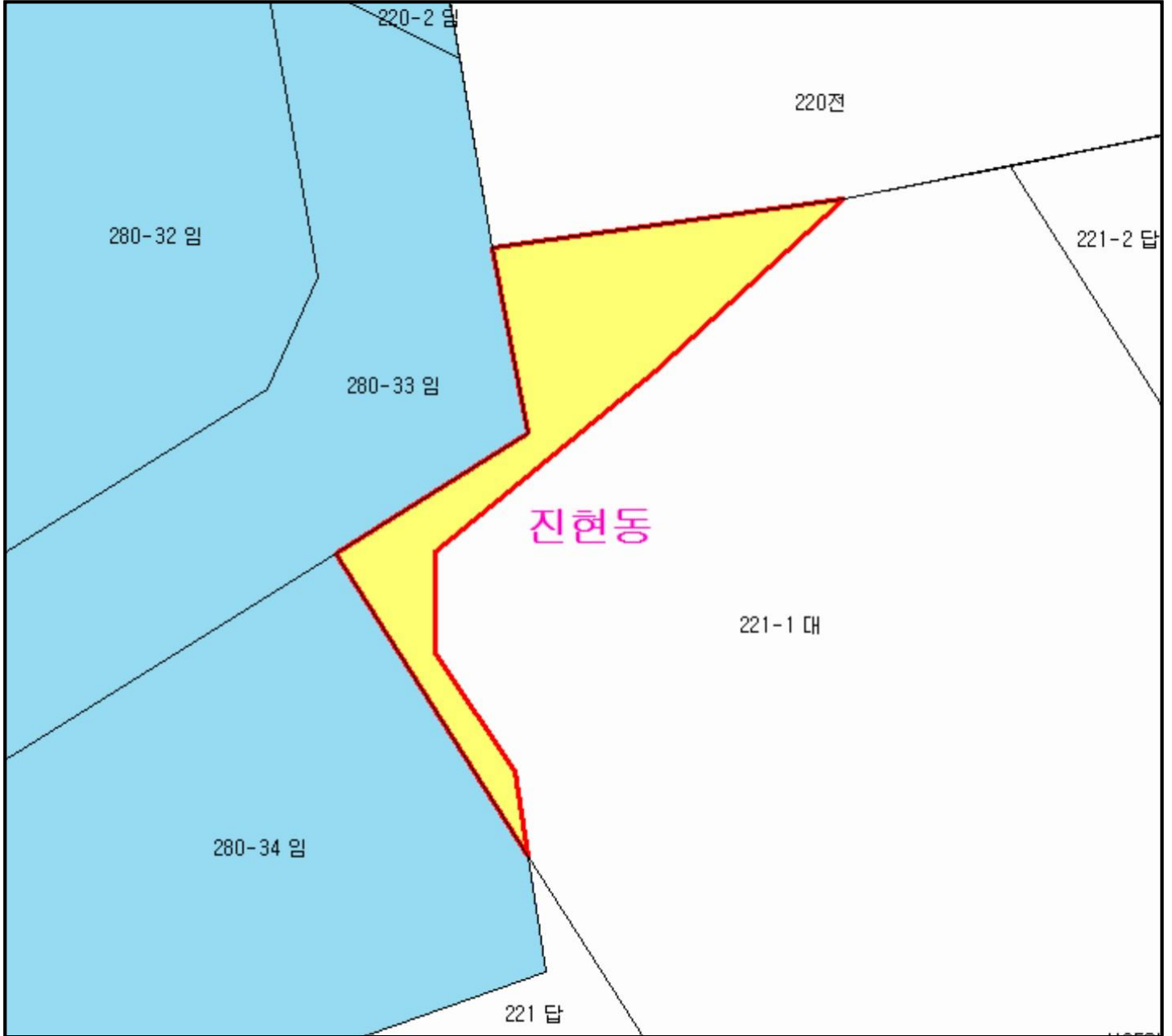
산시정보시스템  
 (<http://flis.forestland.go.kr>)  
 산림청 (<http://www.forest.go.kr>)



# 산지 구분도

(보전산지 해제 [공익용 ▶ 준보전])

NI52-2-7-084



## 범례

	공익용산지		지적선
	임업용산지		행정경계
	준보전산지		대상지역

지정권자 : 산림청장  
 고시일자 : 2018-02-26  
 고시번호 : 산림청 고시 제2018-23호

- 비고 :
1. 측량의 기준 : 한국측지계
  2. 투영법 : 횡단 메르카토르도법(타원체는 베셀타원체)
  3. 높이의 기준 : 인천만의 평균해면
  4. 본 지도는 지적이 표시된 지형도 또는 지적선을 기준으로 작성하였음
  5. 본 지도는 산림청장의 사전승인없이 복제, 국외반출, 임의개재, 편집을 할 수 없으며, 위반 시 관련법에 따라 처벌 받을 수 있음
  6. 본 지도에 의하여 측량할 수 없음

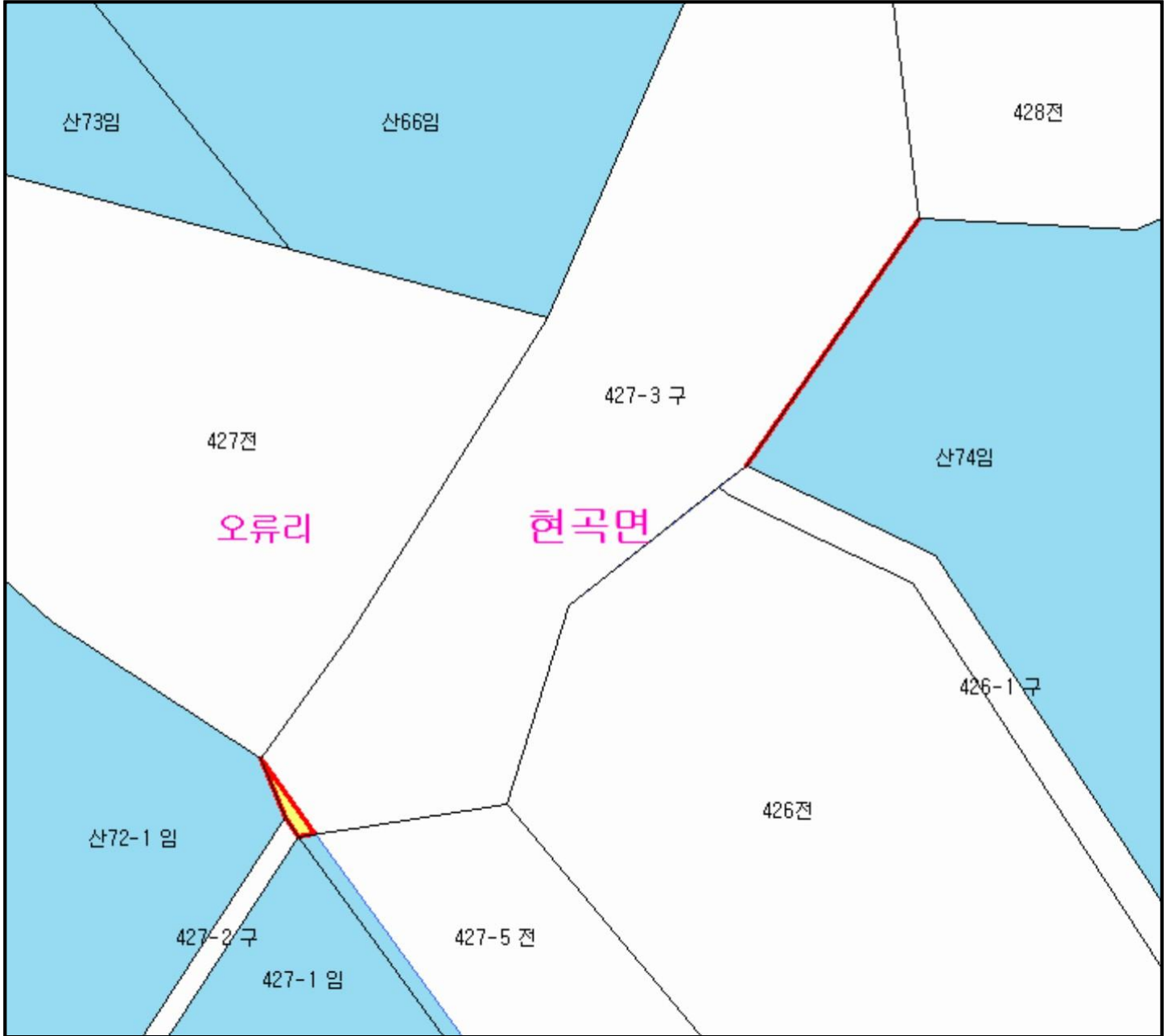


산시정보시스템  
<http://flis.forestland.go.kr>  
 산림청 <http://www.forest.go.kr>

# 산 지구 분 도

( 보전산지 해제 [ 공익용 ▶ 준보전 ] )

NI52-2-6-048



## 범 례

	공익용산지		지적선
	임업용산지		행정경계
	준보전산지		대상지역

지정권자 : 산림청장  
 고시일자 : 2018-02-26  
 고시번호 : 산림청 고시 제2018-23호

- 비고 :
1. 측량의 기준 : 한국측지계
  2. 투영법 : 횡단 메르카토르도법(타원체는 베셀타원체)
  3. 높이의 기준 : 인천만의 평균해면
  4. 본 지도는 지적이 표시된 지형도 또는 지적선을 기준으로 작성하였음
  5. 본 지도는 산림청장의 사전승인없이 복제, 국외반출, 임의개재, 편집을 할 수 없으며, 위반 시 관련법에 따라 처벌 받을 수 있음
  6. 본 지도에 의하여 측량할 수 없음

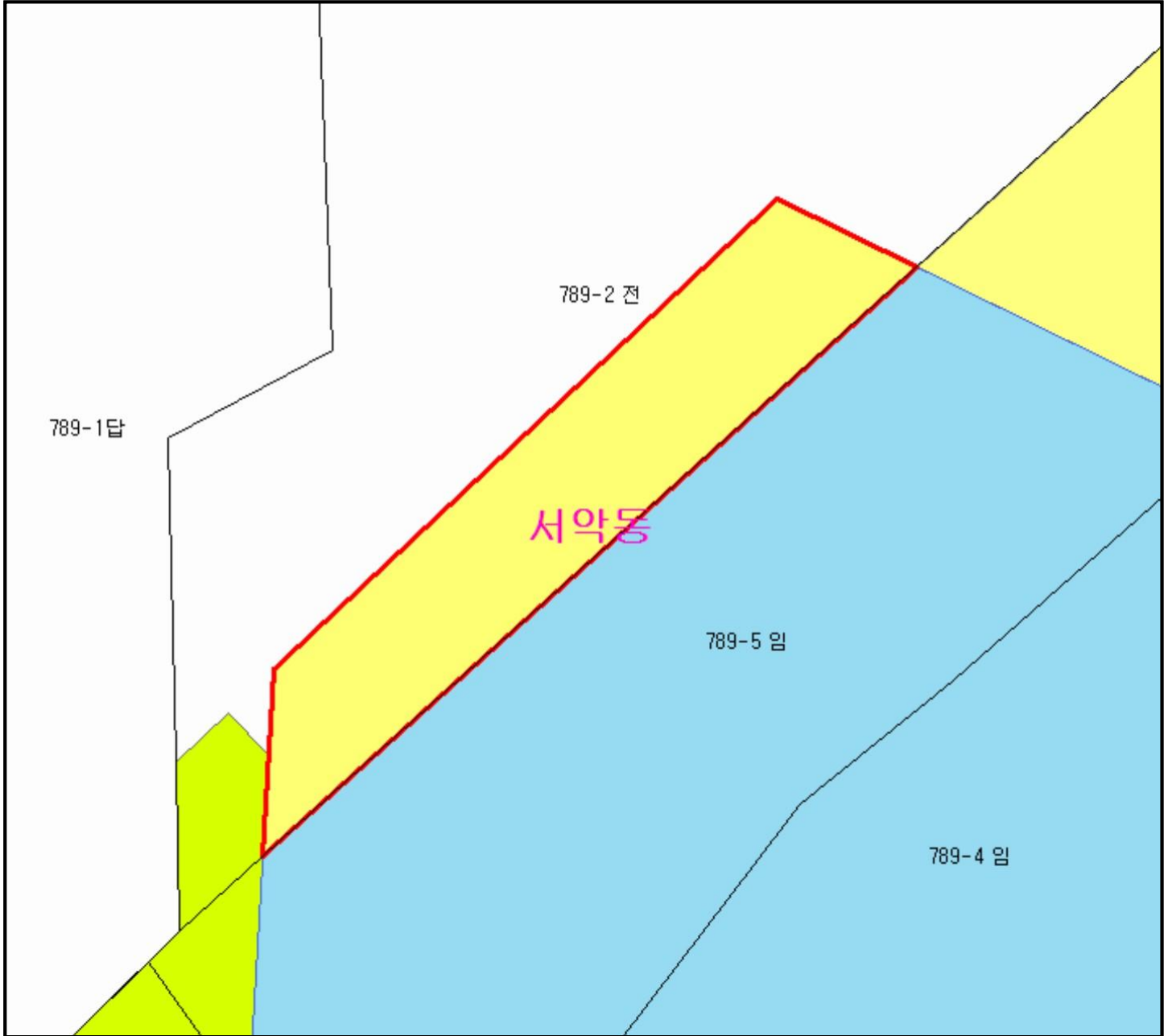


산시경보시스템  
 (http://flis.forestland.go.kr)  
 산림청 (http://www.forest.go.kr)

# 산지 구분도

(보전산지 해제 [공익용 ▶ 준보전])

NI52-2-6-078



## 범례

	공익용산지		지적선
	임업용산지		행정경계
	준보전산지		대상지역

지정권자 : 산림청장

고시일자 : 2018-02-26

고시번호 : 산림청 고시 제2018-23호

비고 :

1. 측량의 기준 : 한국측지계
2. 투영법 : 횡단 메르카토르도법(타원체는 베셀타원체)
3. 높이의 기준 : 인천만의 평균해면
4. 본 지도는 지적이 표시된 지형도 또는 지적선을 기준으로 작성하였음
5. 본 지도는 산림청장의 사전승인없이 복제, 국외반출, 임의개재, 편집을 할 수 없으며, 위반 시 관련법에 따라 처벌 받을 수 있음
6. 본 지도에 의하여 측량할 수 없음



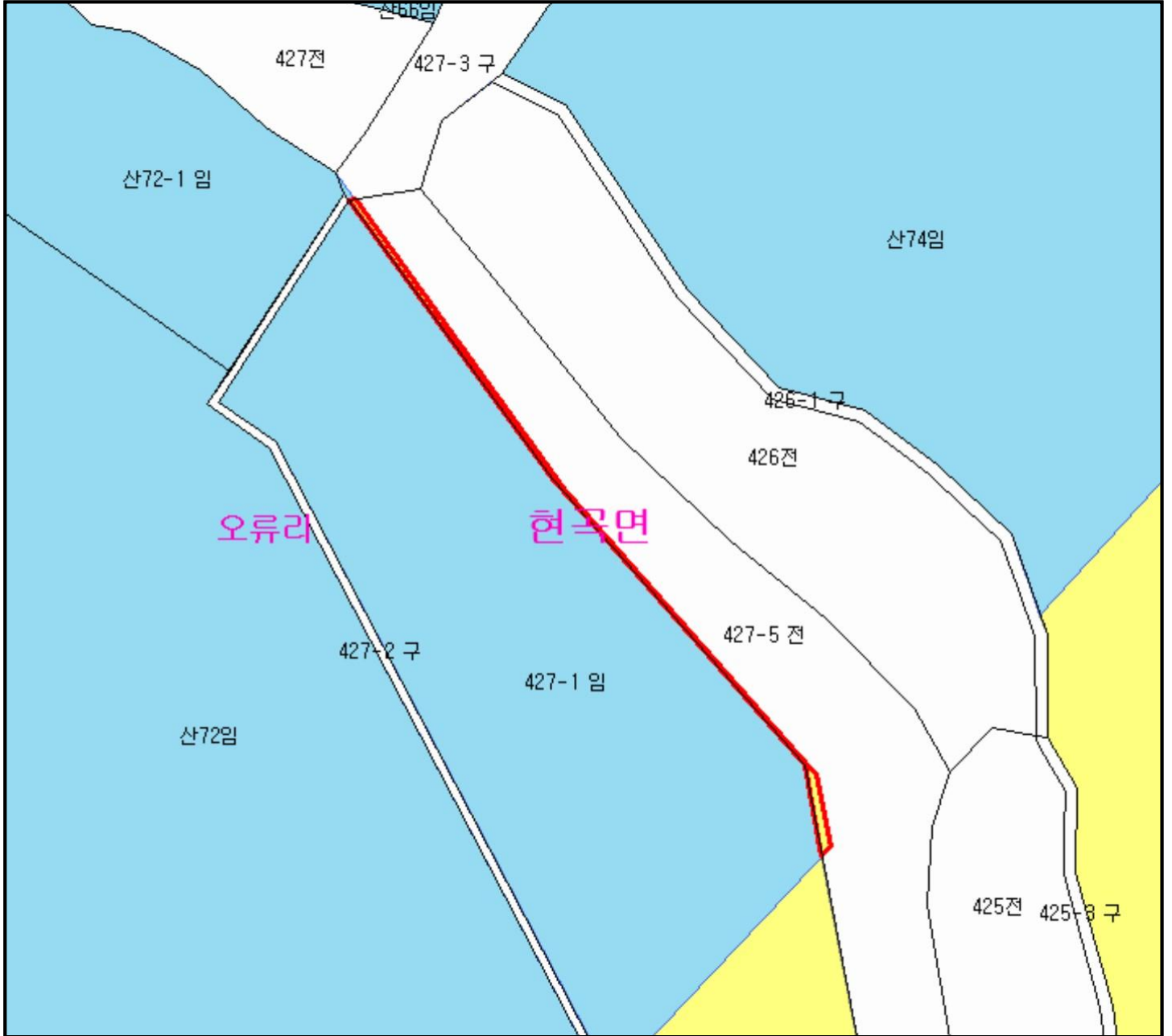
산시정보시스템  
(<http://flis.forestland.go.kr>)  
산림청 (<http://www.forest.go.kr>)

경상북도 경주시 서악동 일원

# 산 지구 분 도

( 보전산지 해제 [ 공익용 ▶ 준보전 ] )

NI52-2-6-048



## 범 례

	공익용산지		지적선
	임업용산지		행정경계
	준보전산지		대상지역

지정권자 : 산림청장

고시일자 : 2018-02-26

고시번호 : 산림청 고시 제2018-23호

비고 :

1. 측량의 기준 : 한국측지계
2. 투영법 : 횡단 메르카토르도법(타원체는 베셀타원체)
3. 높이의 기준 : 인천만의 평균해면
4. 본 지도는 지적이 표시된 지형도 또는 지적선을 기준으로 작성하였음
5. 본 지도는 산림청장의 사전승인없이 복제, 국외반출, 임의개재, 편집을 할 수 없으며, 위반 시 관련법에 따라 처벌 받을 수 있음
6. 본 지도에 의하여 측량할 수 없음



산시정보시스템  
(<http://flis.forestland.go.kr>)  
산림청 (<http://www.forest.go.kr>)

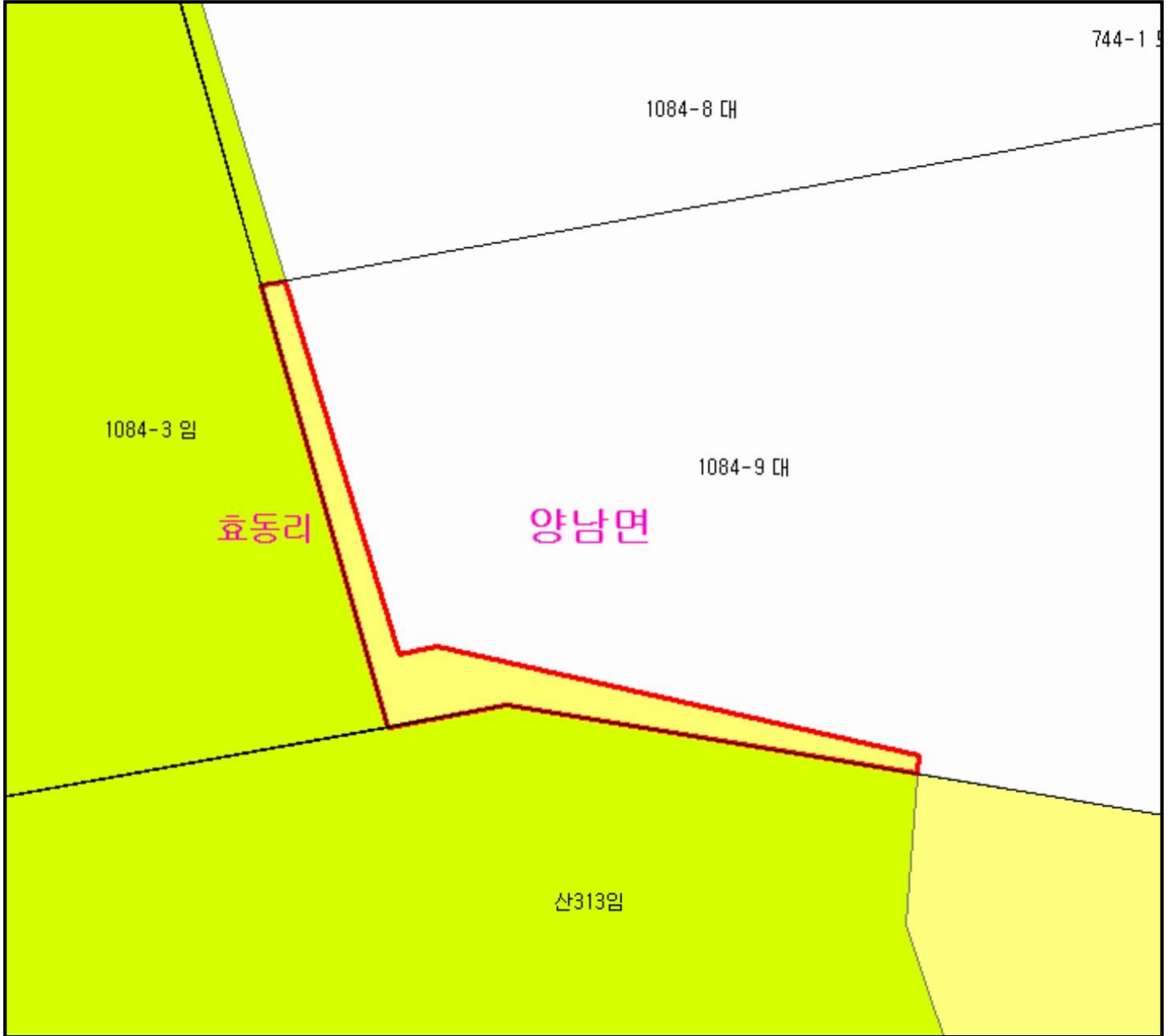


# 산 지구 분 도






( 보전산지 해제 [ 임업용 ▶ 준보전 ] )

NI52-2-14-016

744-1 5



## 범 례

	공익용산지		지적선
	임업용산지		행정경계
	준보전산지		대상지역

지정권자 : 산림청장

고시일자 : 2018-02-26

고시번호 : 산림청 고시 제2018-23호

비고 :

1. 측량의 기준 : 한국측지계
2. 투영법 : 횡단 메르카토르도법(타원체는 베셀타원체)
3. 높이의 기준 : 인천만의 평균해면
4. 본 지도는 지적이 표시된 지형도 또는 지적선을 기준으로 작성하였음
5. 본 지도는 산림청장의 사전승인없이 복제, 국외반출, 임의개재, 편집을 할 수 없으며, 위반 시 관련법에 따라 처벌 받을 수 있음
6. 본 지도에 의하여 측량할 수 없음



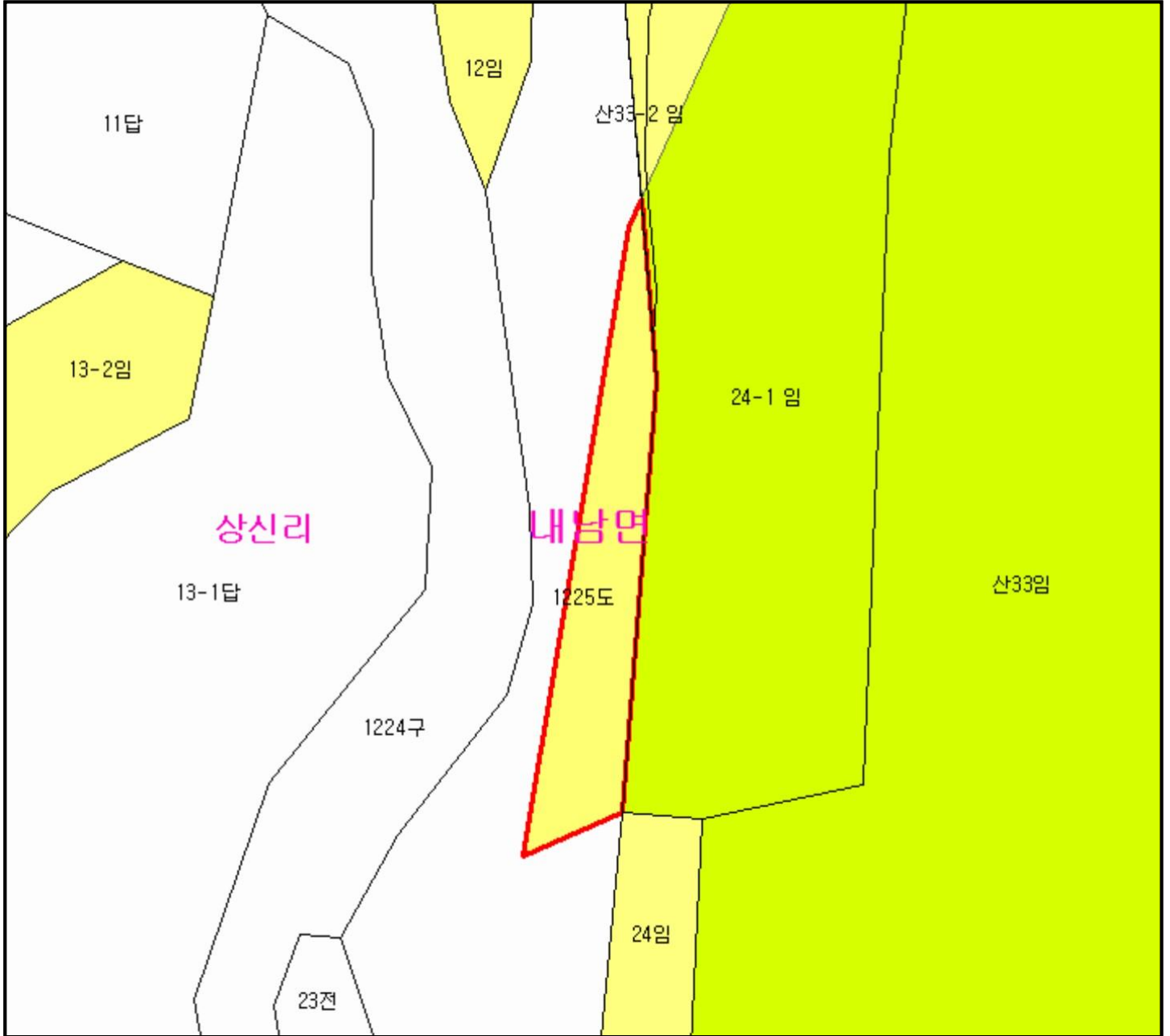
산시정보시스템  
(<http://flis.forestland.go.kr>)  
산림청 (<http://www.forest.go.kr>)

경상북도 경주시 양남면 효동리 일원

# 산 지 구 분 도

( 보전산지 해제 [ 임업용 ▶ 준보전 ] )

NI52-2-6-097



## 범 례

	공익용산지		지적선
	임업용산지		행정경계
	준보전산지		대상지역

지정권자 : 산림청장  
 고시일자 : 2018-02-26  
 고시번호 : 산림청 고시 제2018-23호

- 비고 :
1. 측량의 기준 : 한국측지계
  2. 투영법 : 횡단 메르카토르도법(타원체는 베셀타원체)
  3. 높이의 기준 : 인천만의 평균해면
  4. 본 지도는 지적이 표시된 지형도 또는 지적선을 기준으로 작성하였음
  5. 본 지도는 산림청장의 사전승인없이 복제, 국외반출, 임의개재, 편집을 할 수 없으며, 위반 시 관련법에 따라 처벌 받을 수 있음
  6. 본 지도에 의하여 측량할 수 없음



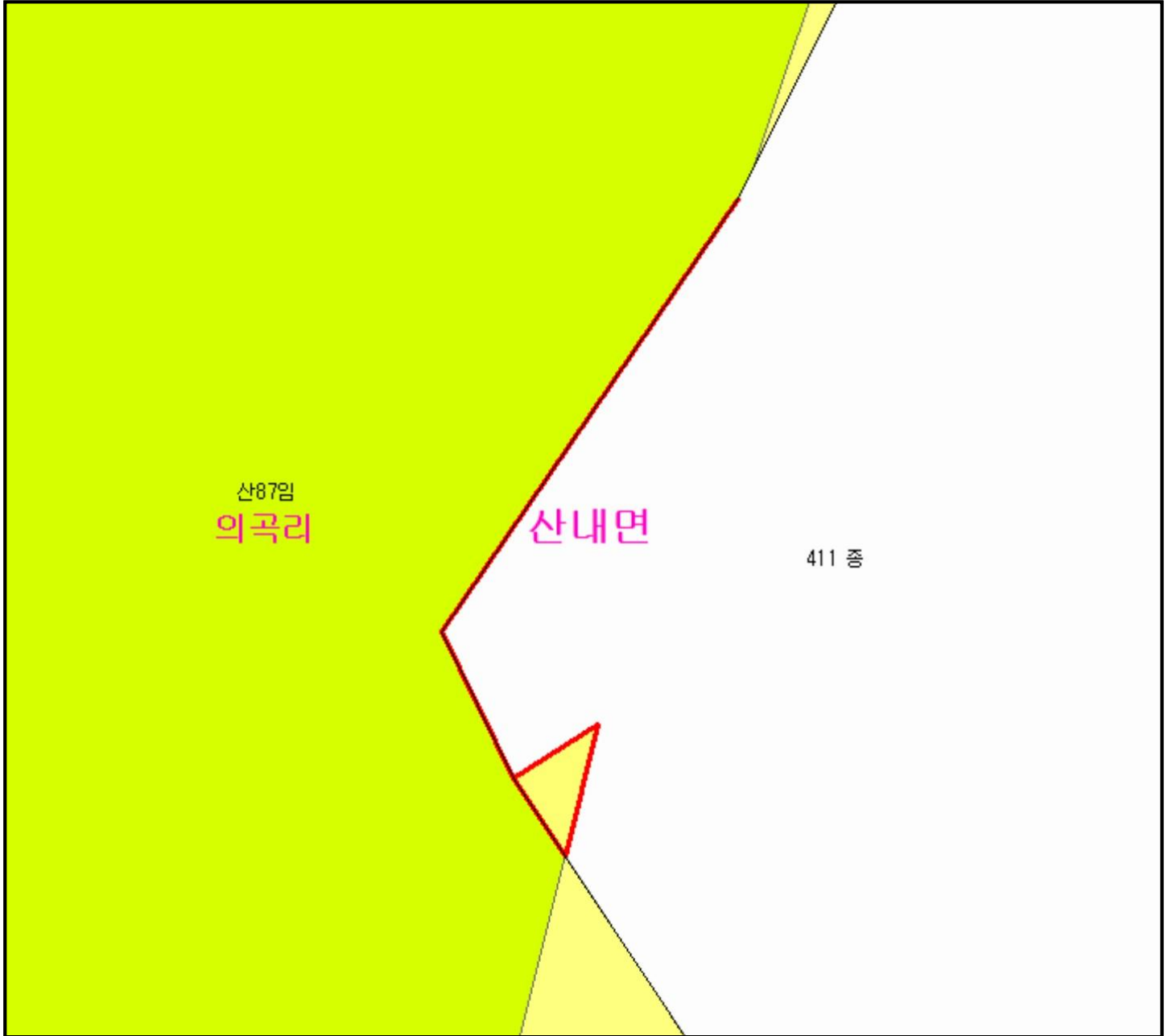
산시정보시스템  
 (<http://flis.forestland.go.kr>)  
 산림청 (<http://www.forest.go.kr>)

경상북도 경주시 내남면 상신리 일원

# 산 지구 분 도

( 보전산지 해제 [ 임업용 ▶ 준보전 ] )

NI52-2-13-002



## 범 례

 공익용산지	 지적선
 임업용산지	 행정경계
 준보전산지	 대상지역

지정권자 : 산림청장  
고시일자 : 2018-02-26  
고시번호 : 산림청 고시 제2018-23호

- 비고 :
1. 측량의 기준 : 한국측지계
  2. 투영법 : 횡단 메르카토르도법(타원체는 베셀타원체)
  3. 높이의 기준 : 인천만의 평균해면
  4. 본 지도는 지적이 표시된 지형도 또는 지적선을 기준으로 작성하였음
  5. 본 지도는 산림청장의 사전승인없이 복제, 국외반출, 임의개재, 편집을 할 수 없으며, 위반 시 관련법에 따라 처벌 받을 수 있음
  6. 본 지도에 의하여 측량할 수 없음

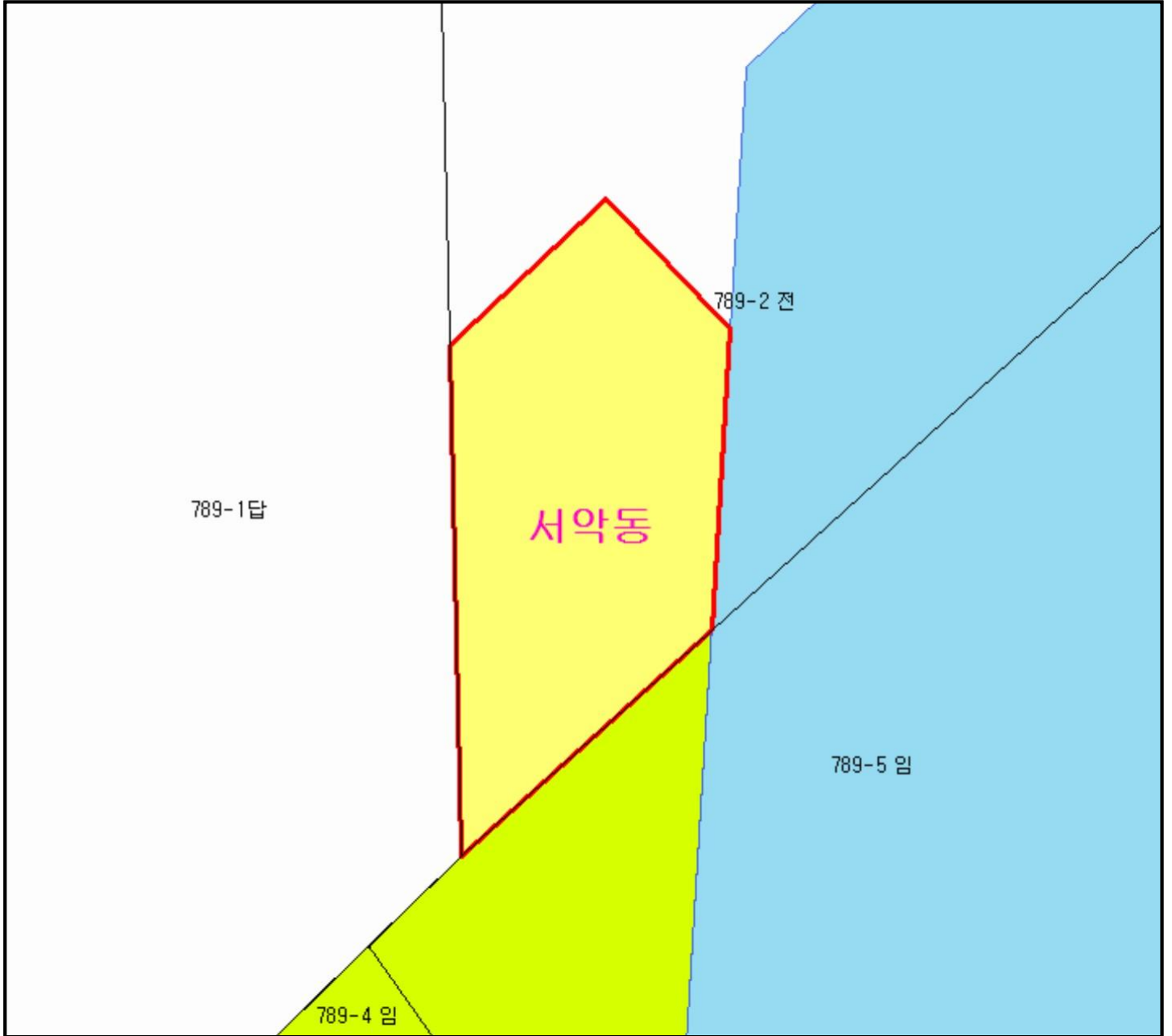


산시정보시스템  
(<http://flis.forestland.go.kr>)  
산림청 (<http://www.forest.go.kr>)

# 산 지 구 분 도

( 보전산지 해제 [ 임업용 ▶ 준보전 ] )

NI52-2-6-078



## 범 례

	공익용산지		지적선
	임업용산지		행정경계
	준보전산지		대상지역

지정권자 : 산림청장  
 고시일자 : 2018-02-26  
 고시번호 : 산림청 고시 제2018-23호

- 비고 :
1. 측량의 기준 : 한국측지계
  2. 투영법 : 횡단 메르카토르도법(타원체는 베셀타원체)
  3. 높이의 기준 : 인천만의 평균해면
  4. 본 지도는 지적이 표시된 지형도 또는 지적선을 기준으로 작성하였음
  5. 본 지도는 산림청장의 사전승인없이 복제, 국외반출, 임의개재, 편집을 할 수 없으며, 위반 시 관련법에 따라 처벌 받을 수 있음
  6. 본 지도에 의하여 측량할 수 없음

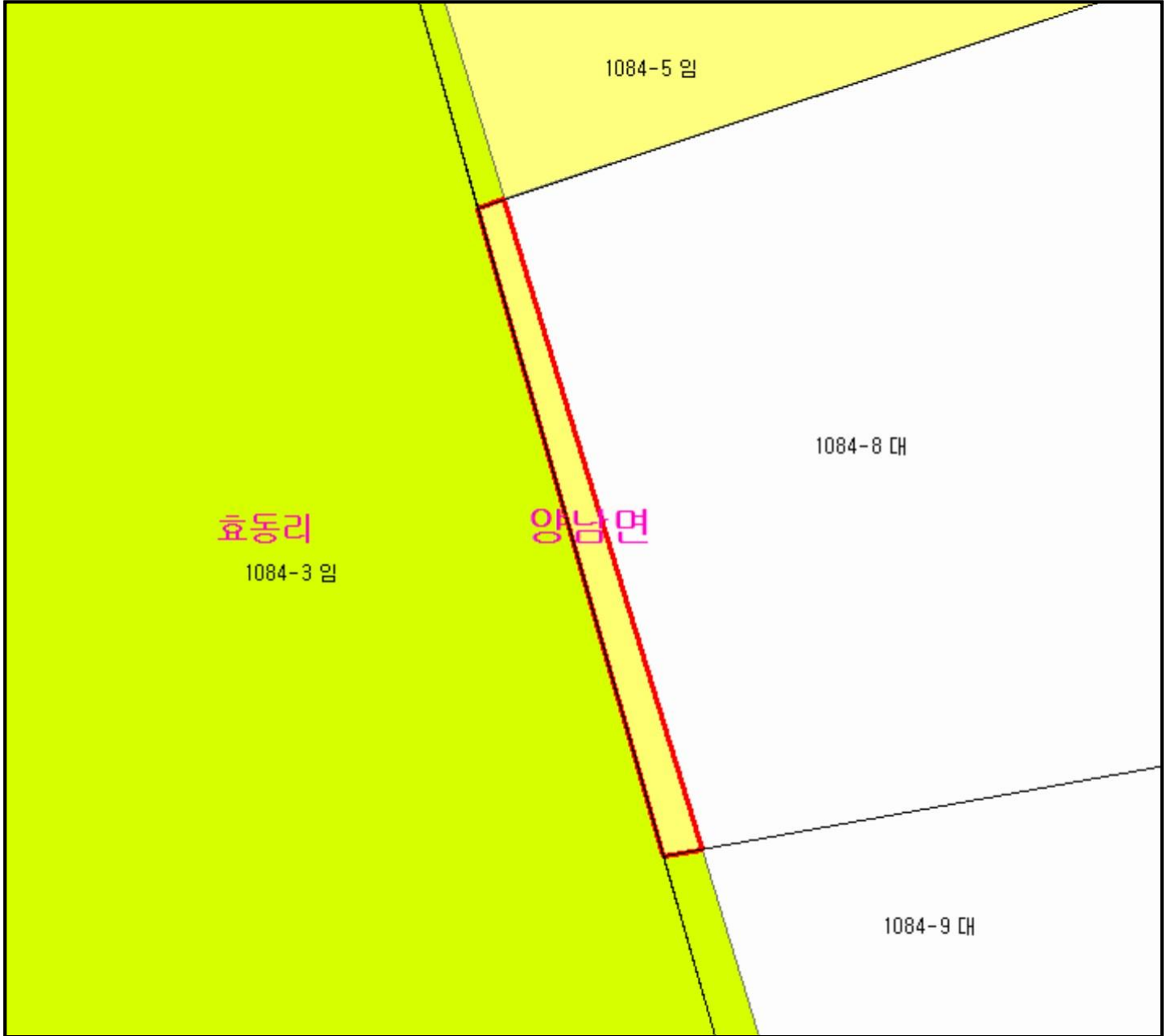


산시정보시스템  
 (<http://flis.forestland.go.kr>)  
 산림청 (<http://www.forest.go.kr>)

# 산 지 구 분 도

( 보전산지 해제 [ 임업용 ▶ 준보전 ] )

N152-2-14-016



## 범 례

	공익용산지		지적선
	임업용산지		행정경계
	준보전산지		대상지역

지정권자 : 산림청장

고시일자 : 2018-02-26

고시번호 : 산림청 고시 제2018-23호

비고 :

1. 측량의 기준 : 한국측지계
2. 투영법 : 횡단 메르카토르도법(타원체는 베셀타원체)
3. 높이의 기준 : 인천만의 평균해면
4. 본 지도는 지적이 표시된 지형도 또는 지적선을 기준으로 작성하였음
5. 본 지도는 산림청장의 사전승인없이 복제, 국외반출, 임의개재, 편집을 할 수 없으며, 위반 시 관련법에 따라 처벌 받을 수 있음
6. 본 지도에 의하여 측량할 수 없음



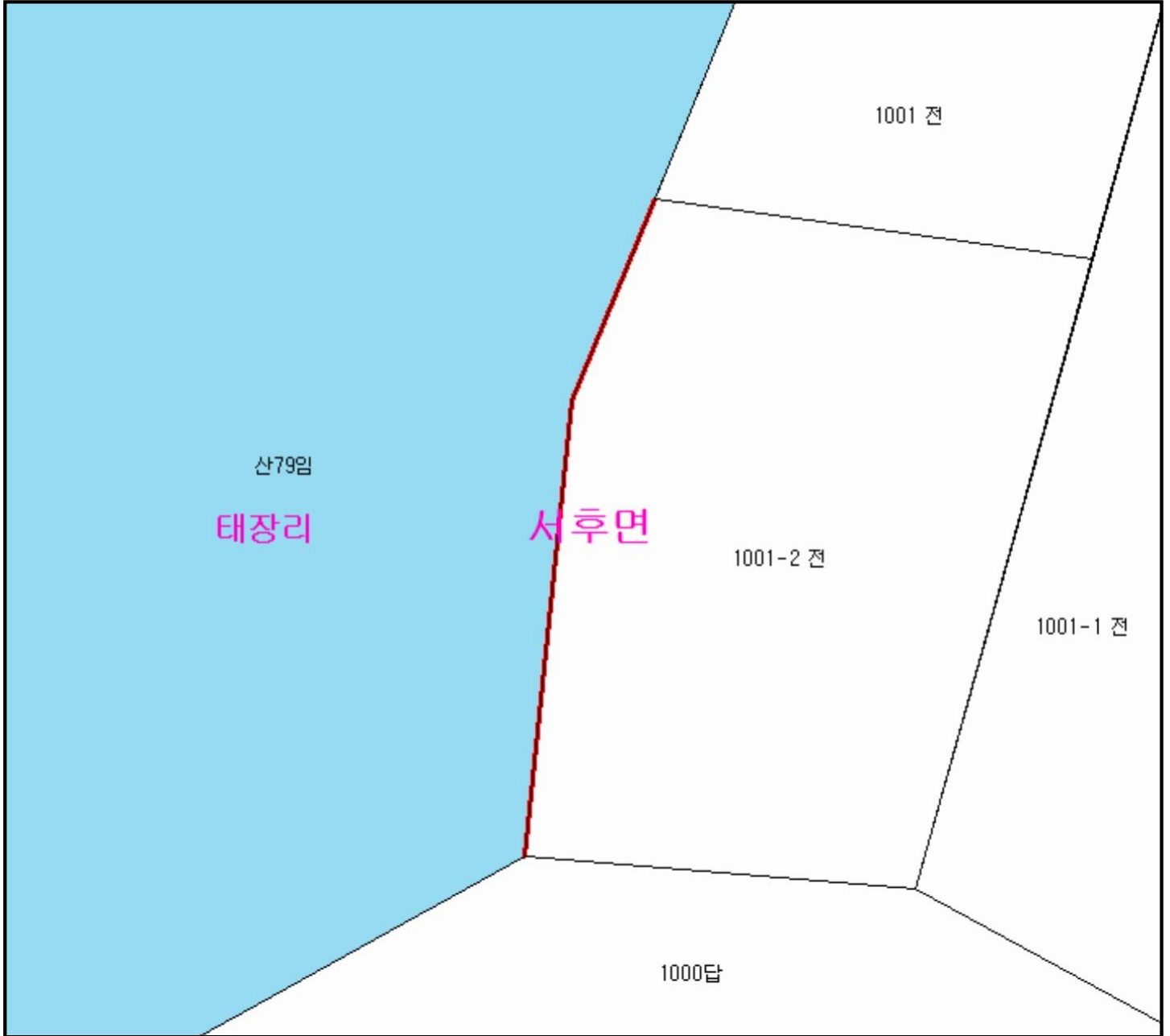
산시정보시스템  
<http://flis.forestland.go.kr>  
 산림청 (<http://www.forest.go.kr>)

경상북도 경주시 양남면 효동리 일원

# 산 지 구 분 도

( 보전산지 해제 [ 공익용 ▶ 준보전 ] )

NJ52-14-11-047



## 범 례

	공익용산지		지적선
	임업용산지		행정경계
	준보전산지		대상지역

지정권자 : 산림청장

고시일자 : 2018-02-26

고시번호 : 산림청 고시 제2018-23호

비고 :

1. 측량의 기준 : 한국측지계
2. 투영법 : 횡단 메르카토르도법(타원체는 베셀타원체)
3. 높이의 기준 : 인천만의 평균해면
4. 본 지도는 지적이 표시된 지형도 또는 지적선을 기준으로 작성하였음
5. 본 지도는 산림청장의 사전승인없이 복제, 국외반출, 임의개재, 편집을 할 수 없으며, 위반 시 관련법에 따라 처벌 받을 수 있음
6. 본 지도에 의하여 측량할 수 없음



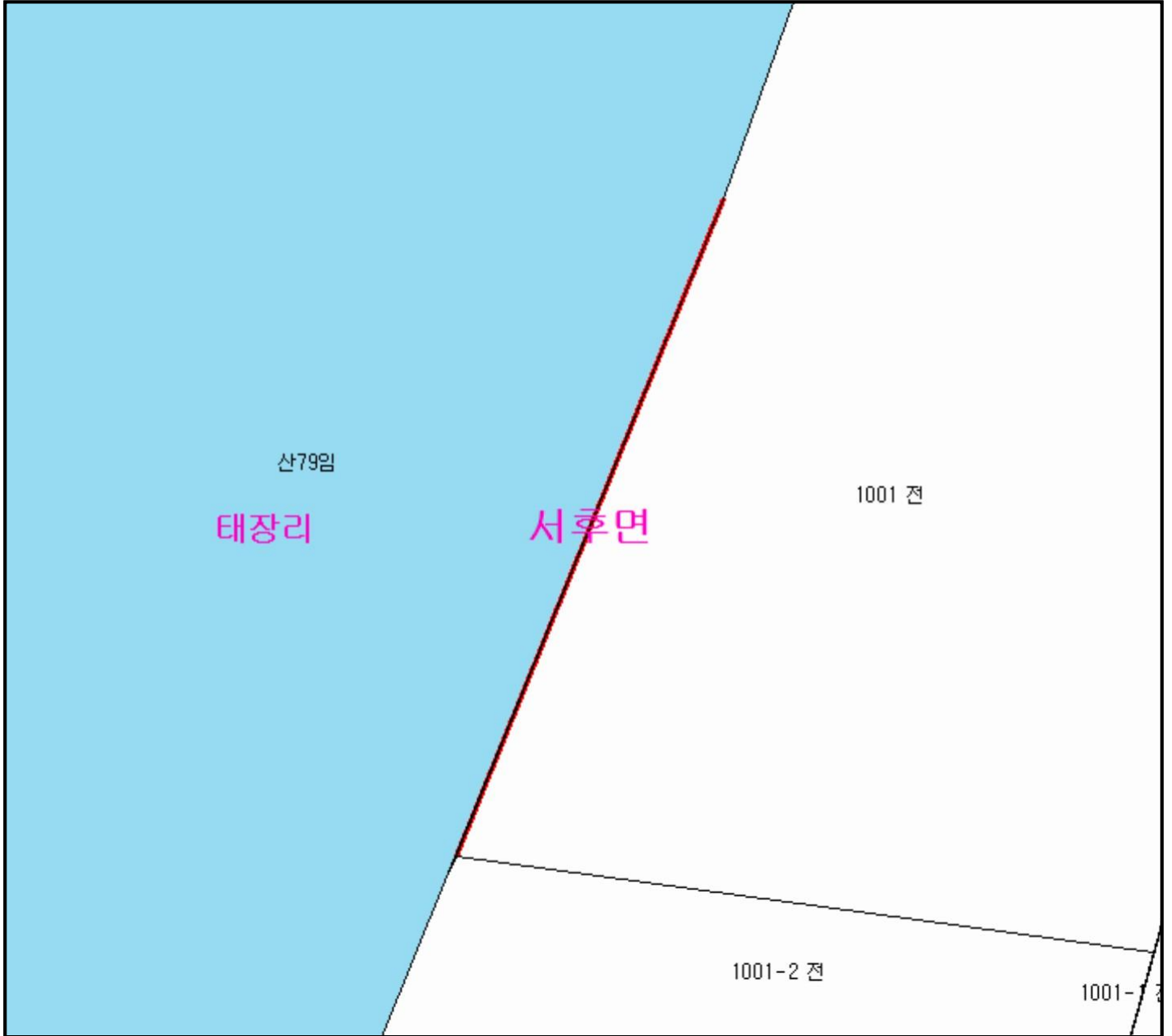
산시정보시스템  
(<http://flis.forestland.go.kr>)  
산림청 (<http://www.forest.go.kr>)

경상북도 안동시 서후면 태장리 일원

# 산 지구 분 도

( 보전산지 해제 [ 공익용 ▶ 준보전 ] )

NJ52-14-11-047



## 범 례

 공익용산지	 지적선
 임업용산지	 행정경계
 준보전산지	 대상지역

지정권자 : 산림청장

고시일자 : 2018-02-26

고시번호 : 산림청 고시 제2018-23호

비고 :

1. 측량의 기준 : 한국측지계
2. 투영법 : 횡단 메르카토르도법(타원체는 베셀타원체)
3. 높이의 기준 : 인천만의 평균해면
4. 본 지도는 지적이 표시된 지형도 또는 지적선을 기준으로 작성하였음
5. 본 지도는 산림청장의 사전승인없이 복제, 국외반출, 임의개재, 편집을 할 수 없으며, 위반 시 관련법에 따라 처벌 받을 수 있음
6. 본 지도에 의하여 측량할 수 없음



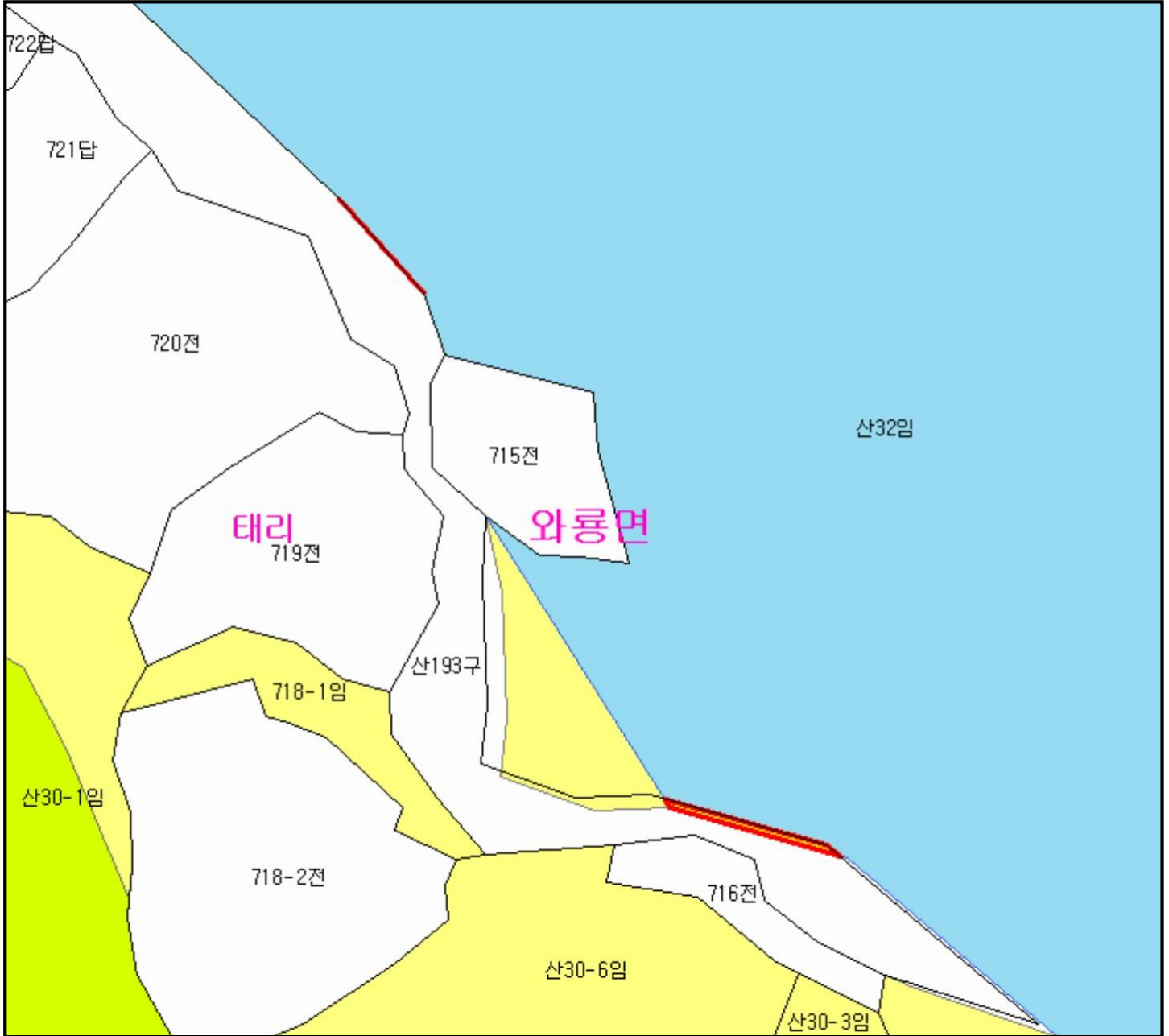
산시정보시스템  
(<http://flis.forestland.go.kr>)  
산림청 (<http://www.forest.go.kr>)

경상북도 안동시 서후면 태장리 일원

# 산 지구 분 도

( 보전산지 해제 [ 공익용 ▶ 준보전 ] )

NJ52-14-12-041



## 범 례

	공익용산지		지적선
	임업용산지		행정경계
	준보전산지		대상지역

지정권자 : 산림청장  
 고시일자 : 2018-02-26  
 고시번호 : 산림청 고시 제2018-23호

- 비고 :
1. 측량의 기준 : 한국측지계
  2. 투영법 : 횡단 메르카토르도법(타원체는 베셀타원체)
  3. 높이의 기준 : 인천만의 평균해면
  4. 본 지도는 지적이 표시된 지형도 또는 지적선을 기준으로 작성하였음
  5. 본 지도는 산림청장의 사전승인없이 복제, 국외반출, 임의개재, 편집을 할 수 없으며, 위반 시 관련법에 따라 처벌 받을 수 있음
  6. 본 지도에 의하여 측량할 수 없음



산시정보시스템  
 (http://flis.forestland.go.kr)  
 산림청 (http://www.forest.go.kr)

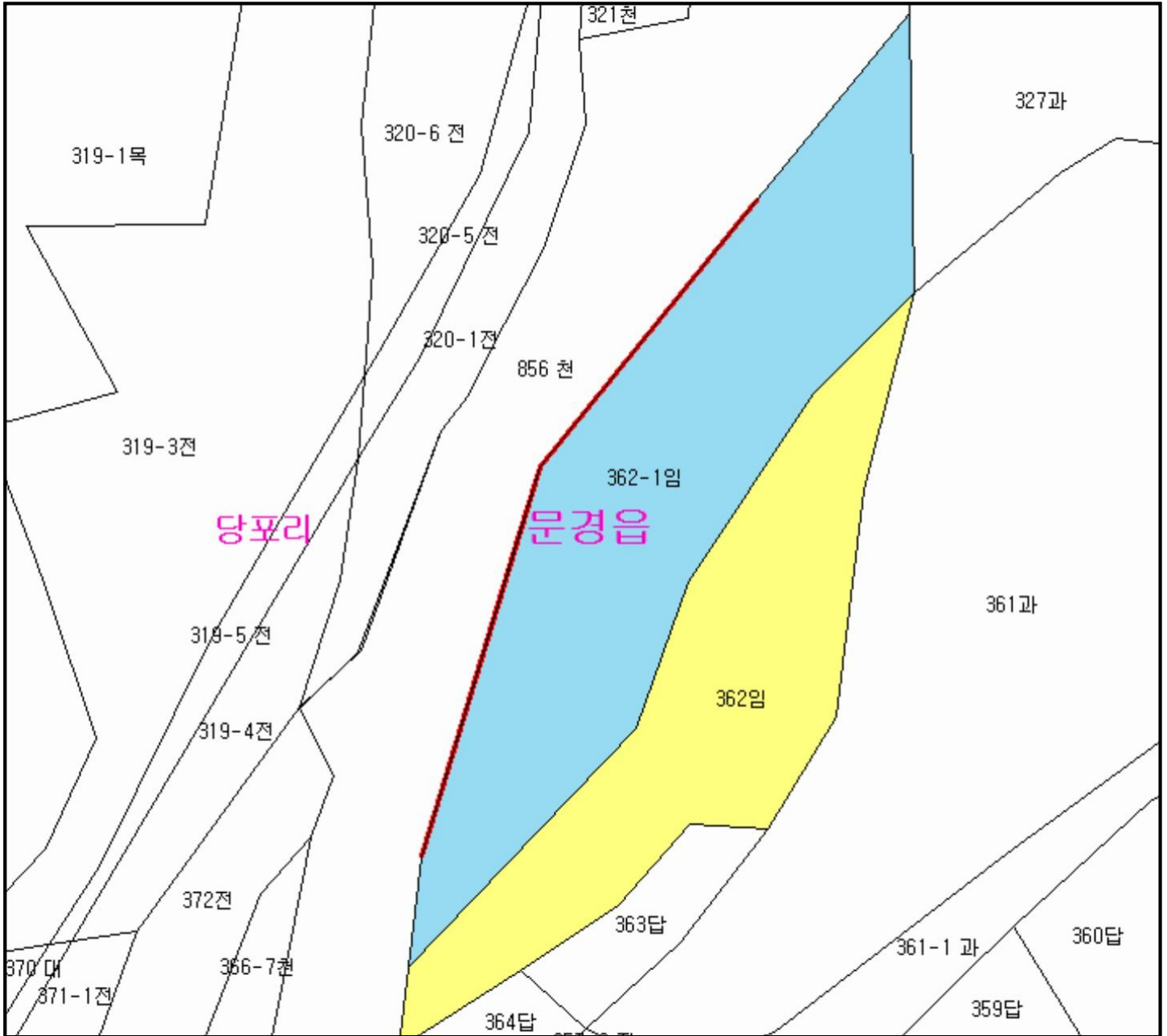
경상북도 안동시 와룡면 태리 일원



# 산지 구분도

( 보전산지 해제 [ 공익용 ▶ 준보전 ] )

NJ52-14-9-008



## 범례

	공익용산지		지적선
	임업용산지		행정경계
	준보전산지		대상지역

지정권자 : 산림청장  
 고시일자 : 2018-02-26  
 고시번호 : 산림청 고시 제2018-23호

- 비고 :
1. 측량의 기준 : 한국측지계
  2. 투영법 : 횡단 메르카토르도법(타원체는 베셀타원체)
  3. 높이의 기준 : 인천만의 평균해면
  4. 본 지도는 지적이 표시된 지형도 또는 지적선을 기준으로 작성하였음
  5. 본 지도는 산림청장의 사전승인없이 복제, 국외반출, 임의개재, 편집을 할 수 없으며, 위반 시 관련법에 따라 처벌 받을 수 있음
  6. 본 지도에 의하여 측량할 수 없음

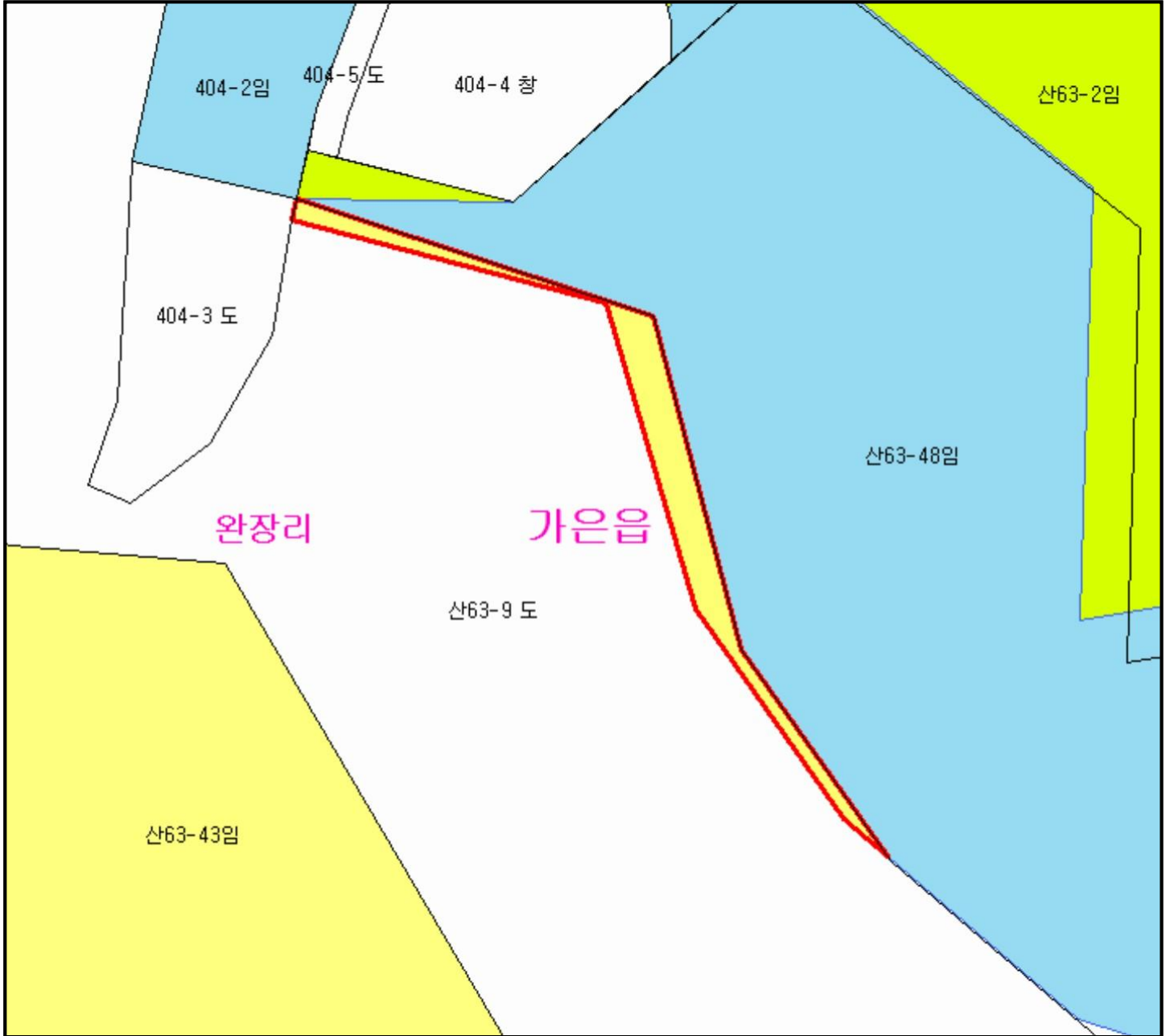


산시정보시스템  
 (http://flis.forestland.go.kr)  
 산림청 (http://www.forest.go.kr)

# 산 지 구 분 도

( 보전산지 해제 [ 공익용 ▶ 준보전 ] )

NJ52-14-8-040



## 범 례

	공익용산지		지적선
	임업용산지		행정경계
	준보전산지		대상지역

지정권자 : 산림청장  
 고시일자 : 2018-02-26  
 고시번호 : 산림청 고시 제2018-23호

- 비고 :
1. 측량의 기준 : 한국측지계
  2. 투영법 : 횡단 메르카토르도법(타원체는 베셀타원체)
  3. 높이의 기준 : 인천만의 평균해면
  4. 본 지도는 지적이 표시된 지형도 또는 지적선을 기준으로 작성하였음
  5. 본 지도는 산림청장의 사전승인없이 복제, 국외반출, 임의개재, 편집을 할 수 없으며, 위반 시 관련법에 따라 처벌 받을 수 있음
  6. 본 지도에 의하여 측량할 수 없음

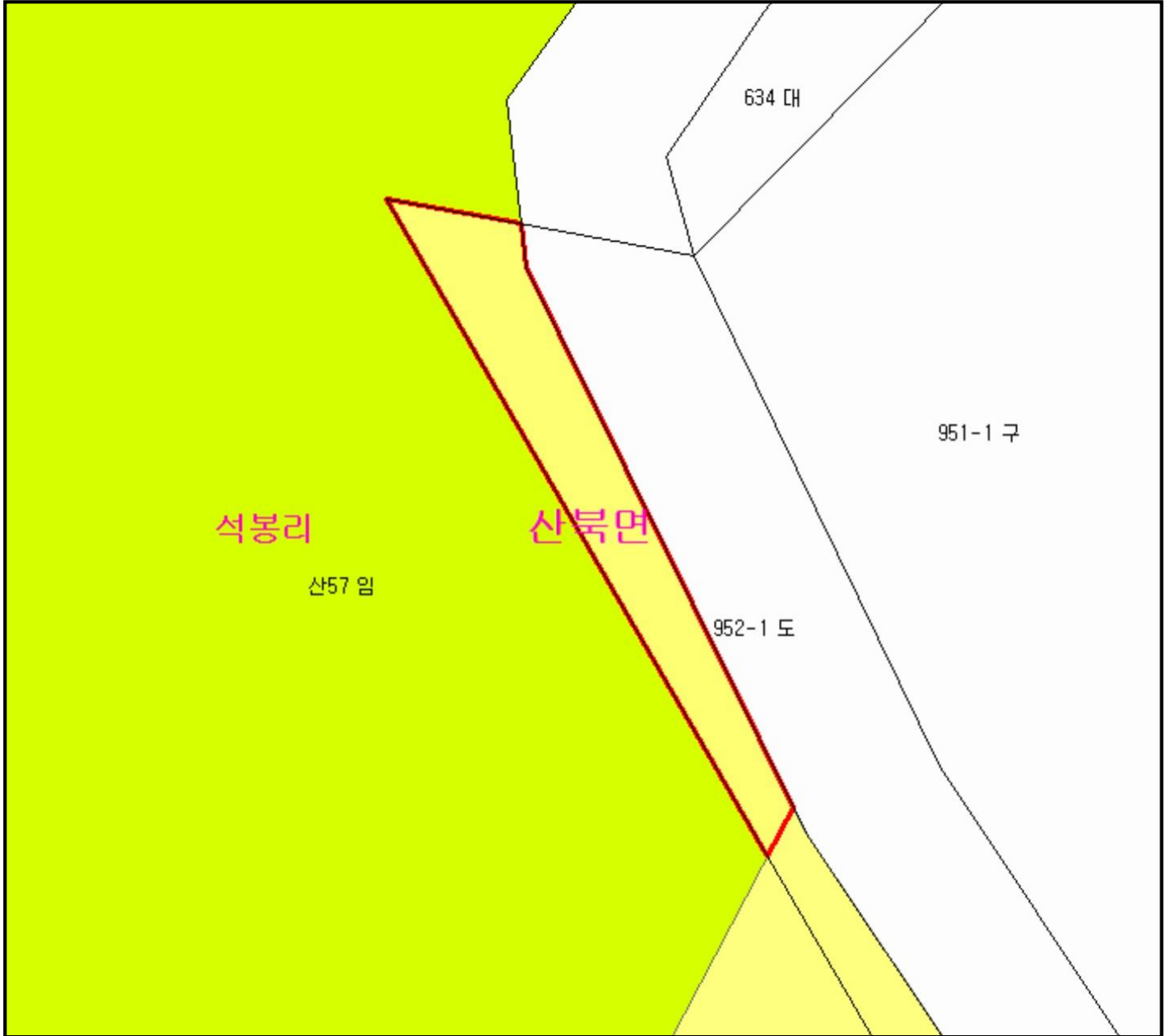


산시정보시스템  
 (http://flis.forestland.go.kr)  
 산림청 (http://www.forest.go.kr)

# 산 지 구 분 도

( 보전산지 해제 [ 임업용 ▶ 준보전 ] )

NJ52-14-9-019



## 범 례

 공익용산지	 지적선
 임업용산지	 행정경계
 준보전산지	 대상지역

지정권자 : 산림청장

고시일자 : 2018-02-26

고시번호 : 산림청 고시 제2018-23호

비고 :

1. 측량의 기준 : 한국측지계
2. 투영법 : 횡단 메르카토르도법(타원체는 베셀타원체)
3. 높이의 기준 : 인천만의 평균해면
4. 본 지도는 지적이 표시된 지형도 또는 지적선을 기준으로 작성하였음
5. 본 지도는 산림청장의 사전승인없이 복제, 국외반출, 임의개재, 편집을 할 수 없으며, 위반 시 관련법에 따라 처벌 받을 수 있음
6. 본 지도에 의하여 측량할 수 없음

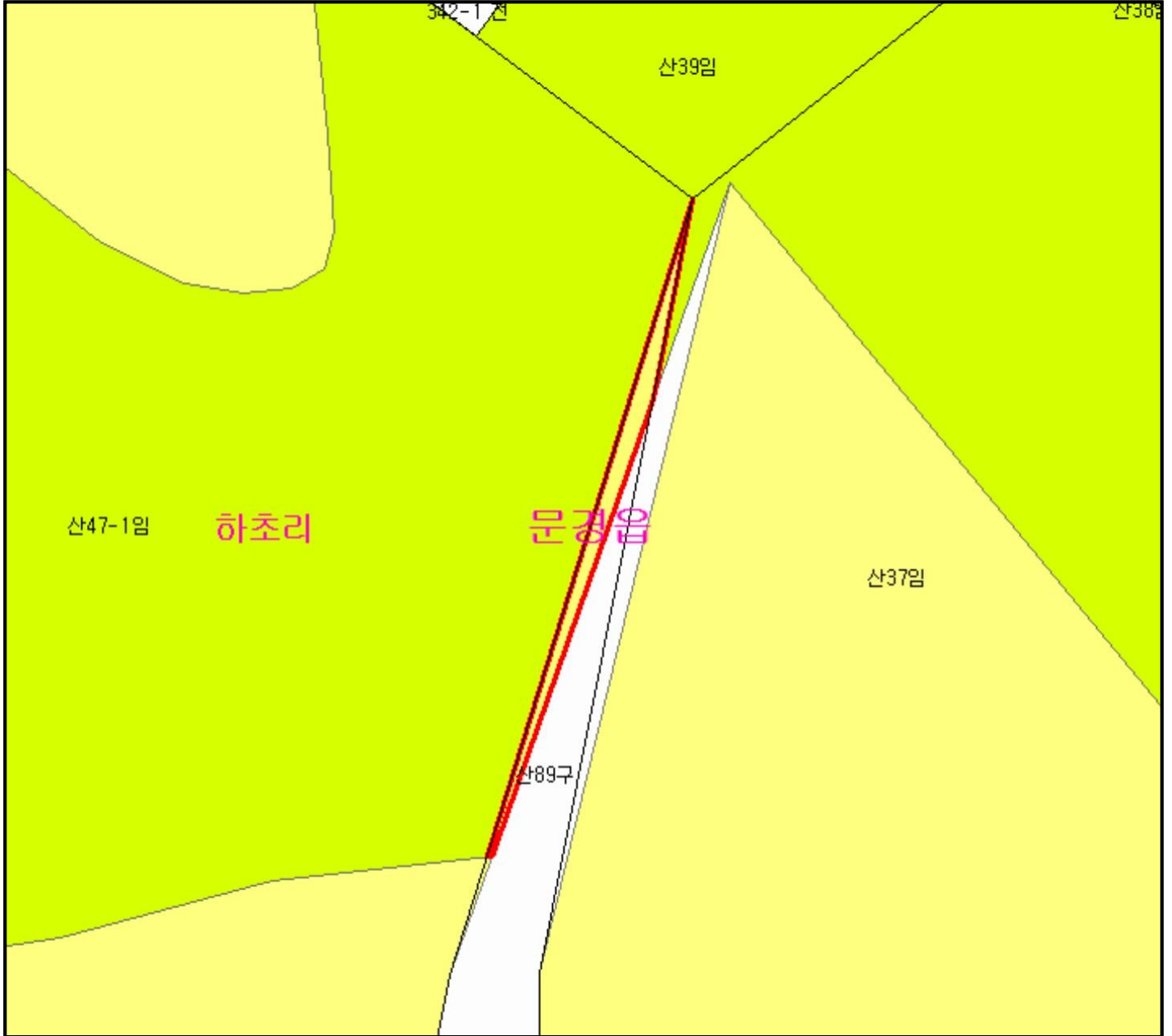


산시정보시스템  
(<http://flis.forestland.go.kr>)  
산림청 (<http://www.forest.go.kr>)

# 산 지구 분 도

( 보전산지 해제 [ 임업용 ▶ 준보전 ] )

NJ52-14-2-094



## 범 례

	공익용산지		지적선
	임업용산지		행정경계
	준보전산지		대상지역

지정권자 : 산림청장  
 고시일자 : 2018-02-26  
 고시번호 : 산림청 고시 제2018-23호

- 비고 :
1. 측량의 기준 : 한국측지계
  2. 투영법 : 횡단 메르카토르도법(타원체는 베셀타원체)
  3. 높이의 기준 : 인천만의 평균해면
  4. 본 지도는 지적이 표시된 지형도 또는 지적선을 기준으로 작성하였음
  5. 본 지도는 산림청장의 사전승인없이 복제, 국외반출, 임의개재, 편집을 할 수 없으며, 위반 시 관련법에 따라 처벌 받을 수 있음
  6. 본 지도에 의하여 측량할 수 없음

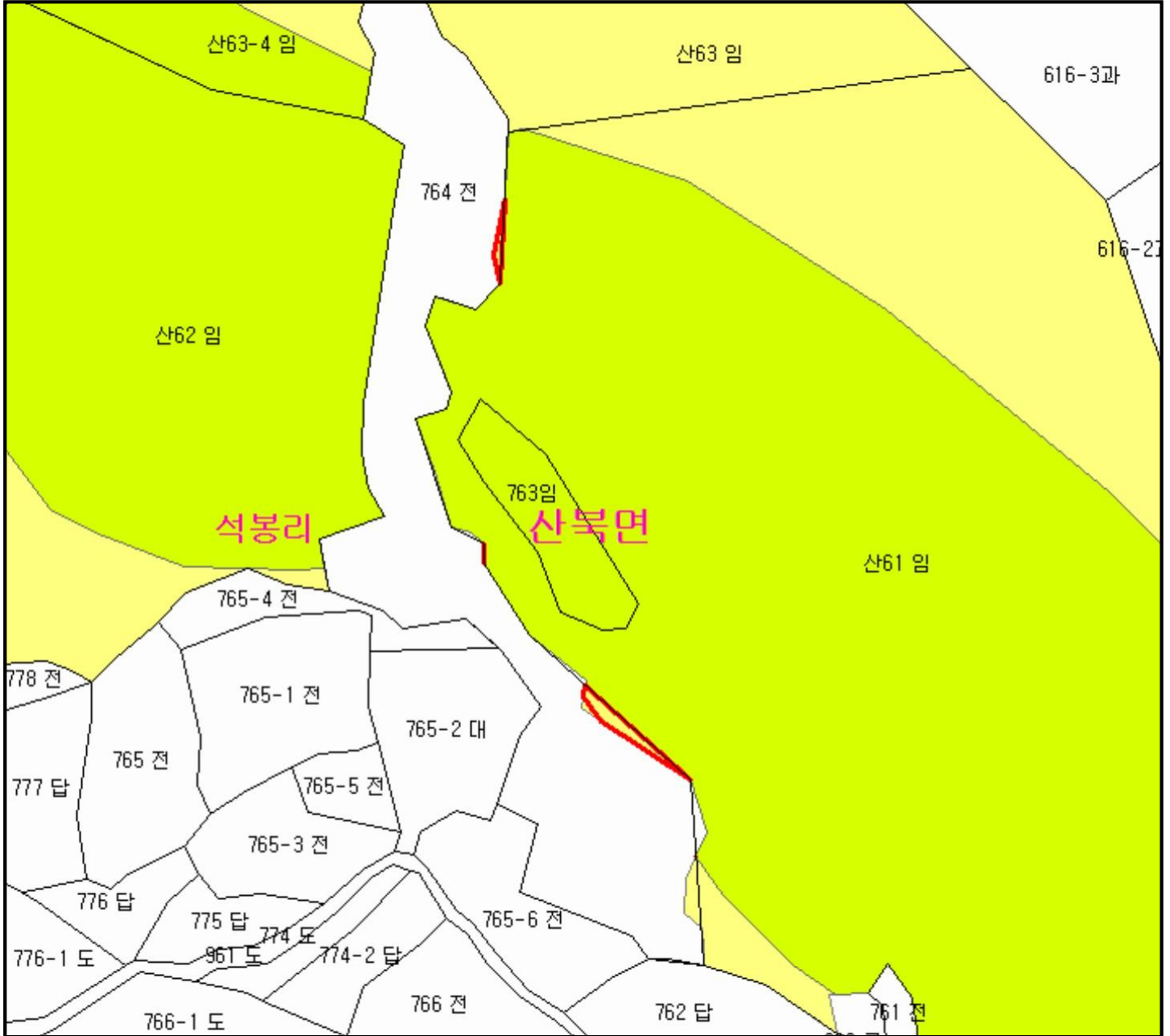


산시정보시스템  
 (<http://flis.forestland.go.kr>)  
 산림청 (<http://www.forest.go.kr>)

# 산 지구 분도

( 보전산지 해제 [ 임업용 ▶ 준보전 ] )

NJ52-14-9-008



## 범례

	공익용산지		지적선
	임업용산지		행정경계
	준보전산지		대상지역

지정권자 : 산림청장

고시일자 : 2018-02-26

고시번호 : 산림청 고시 제2018-23호

비고 :

1. 측량의 기준 : 한국측지계
2. 투영법 : 횡단 메르카토르도법(타원체는 베셀타원체)
3. 높이의 기준 : 인천만의 평균해면
4. 본 지도는 지적이 표시된 지형도 또는 지적선을 기준으로 작성하였음
5. 본 지도는 산림청장의 사전승인없이 복제, 국외반출, 임의개재, 편집을 할 수 없으며, 위반 시 관련법에 따라 처벌 받을 수 있음
6. 본 지도에 의하여 측량할 수 없음



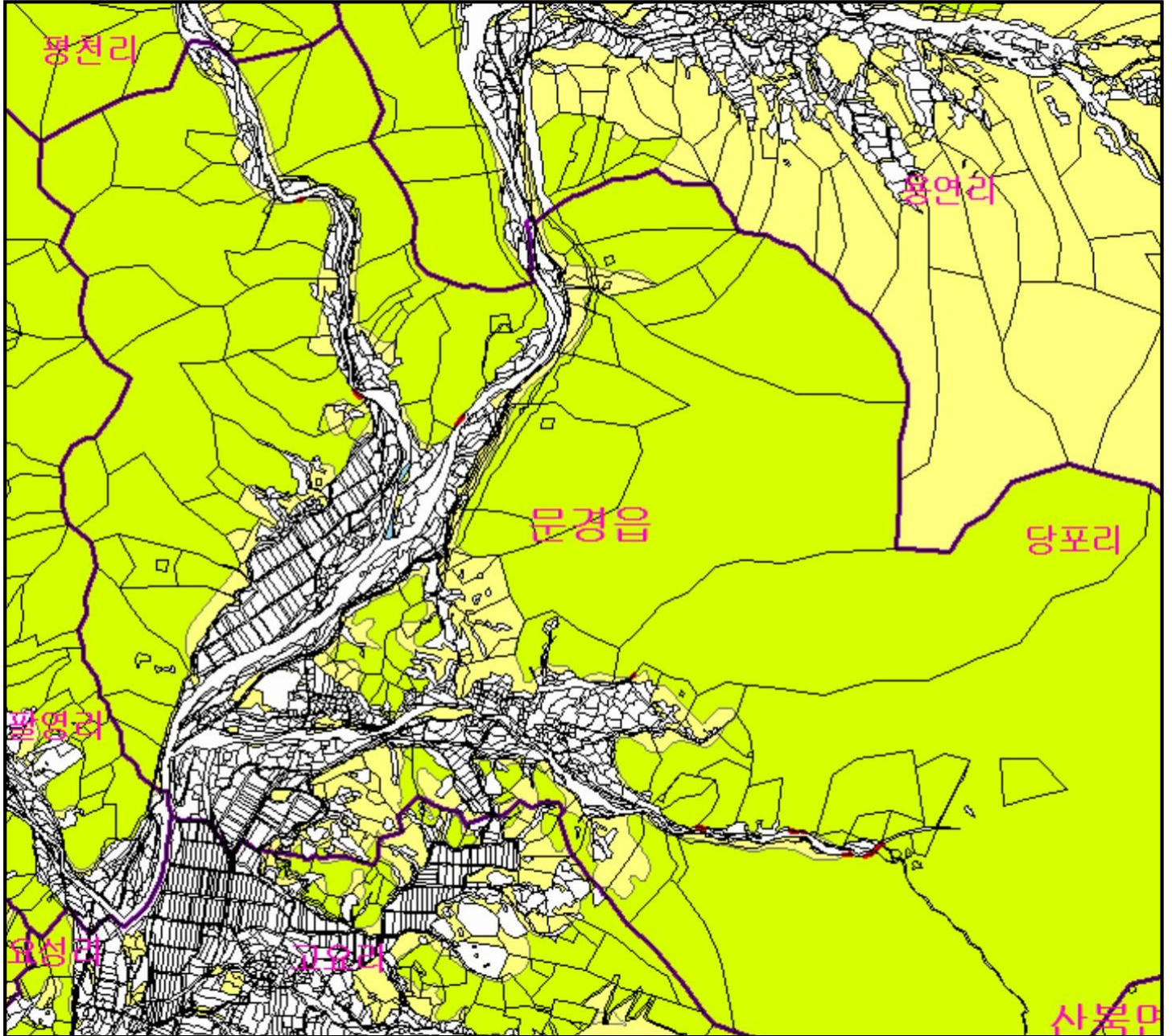
산시정보시스템  
(<http://flis.forestland.go.kr>)  
산림청 (<http://www.forest.go.kr>)

경상북도 문경시 산북면 석봉리 일원

# 산 지구 분 도

( 보전산지 해제 [ 임업용 ▶ 준보전 ] )

NJ52-14-9-008



## 범 례

	공익용산지		지적선
	임업용산지		행정경계
	준보전산지		대상지역

지정권자 : 산림청장  
 고시일자 : 2018-02-26  
 고시번호 : 산림청 고시 제2018-23호

- 비고 :
1. 측량의 기준 : 한국측지계
  2. 투영법 : 횡단 메르카토르도법(타원체는 베셀타원체)
  3. 높이의 기준 : 인천만의 평균해면
  4. 본 지도는 지적이 표시된 지형도 또는 지적선을 기준으로 작성하였음
  5. 본 지도는 산림청장의 사전승인없이 복제, 국외반출, 임의개재, 편집을 할 수 없으며, 위반 시 관련법에 따라 처벌 받을 수 있음
  6. 본 지도에 의하여 측량할 수 없음

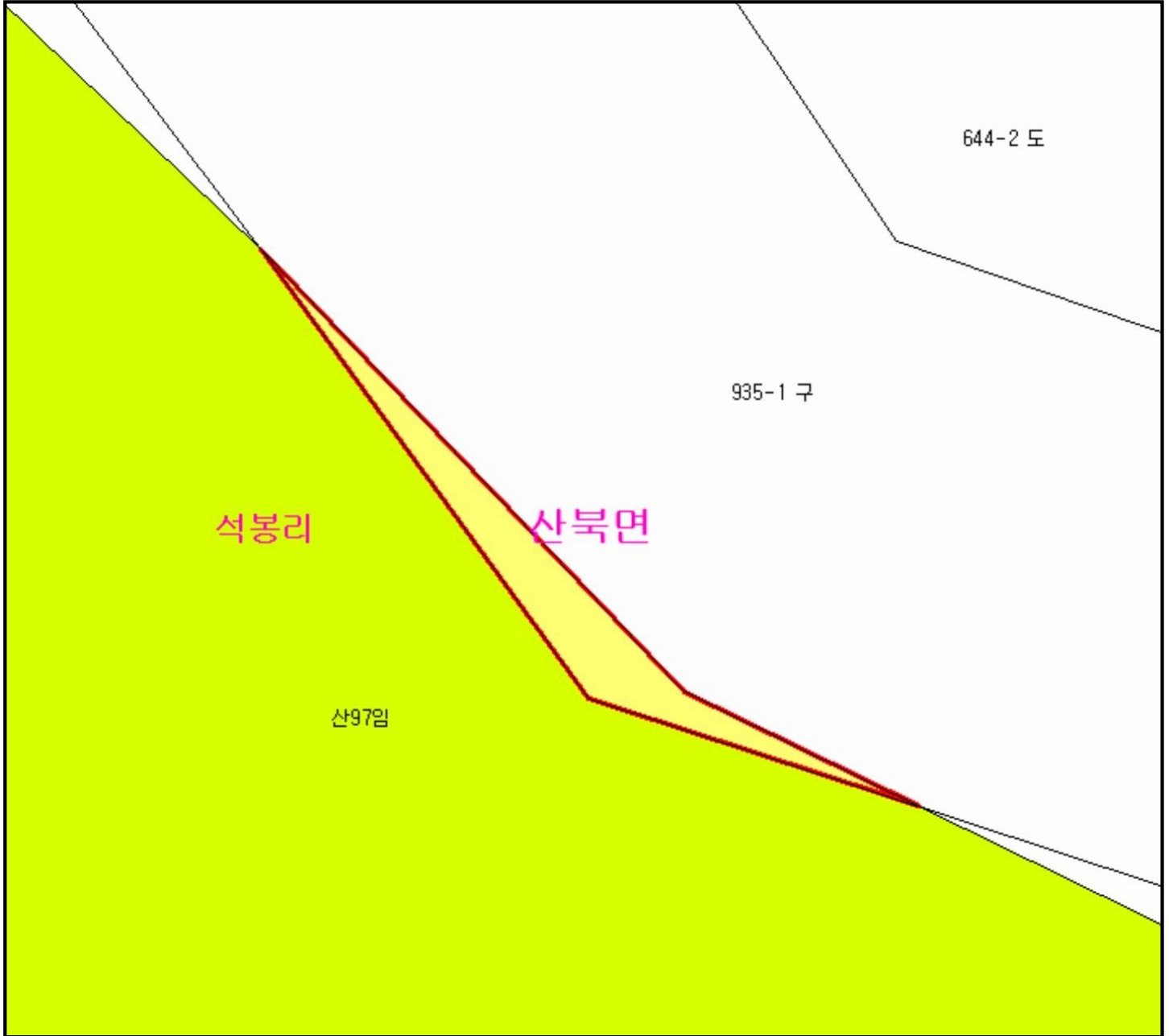


산시정보시스템  
 (<http://flis.forestland.go.kr>)  
 산림청 (<http://www.forest.go.kr>)

# 산 지 구 분 도

( 보전산지 해제 [ 임업용 ▶ 준보전 ] )

NJ52-14-9-018



## 범 례

 공익용산지	 지적선
 임업용산지	 행정경계
 준보전산지	 대상지역

지정권자 : 산림청장

고시일자 : 2018-02-26

고시번호 : 산림청 고시 제2018-23호

비고 :

1. 측량의 기준 : 한국측지계
2. 투영법 : 횡단 메르카토르도법(타원체는 베셀타원체)
3. 높이의 기준 : 인천만의 평균해면
4. 본 지도는 지적이 표시된 지형도 또는 지적선을 기준으로 작성하였음
5. 본 지도는 산림청장의 사전승인없이 복제, 국외반출, 임의개재, 편집을 할 수 없으며, 위반 시 관련법에 따라 처벌 받을 수 있음
6. 본 지도에 의하여 측량할 수 없음



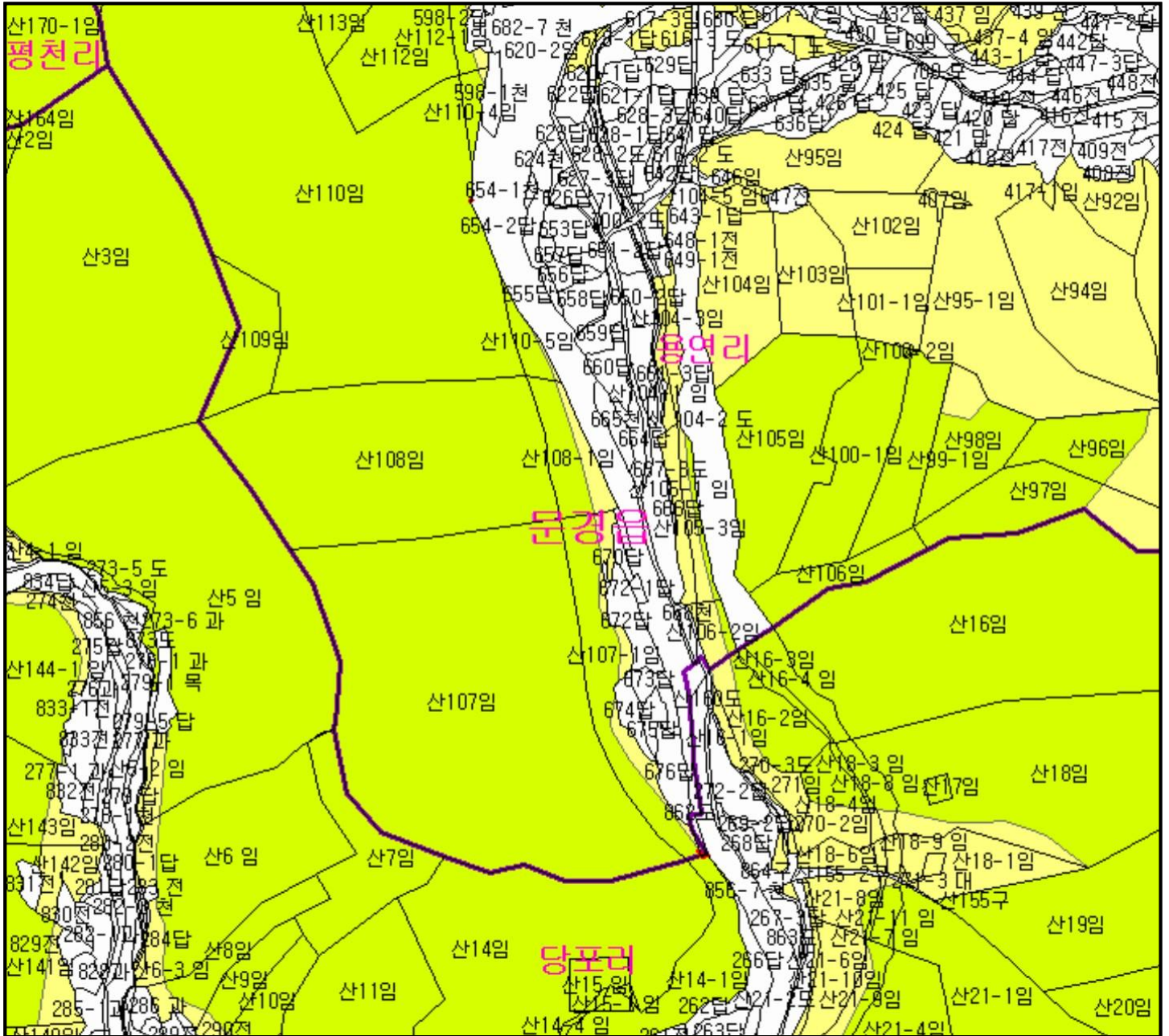
산시정보시스템  
(<http://flis.forestland.go.kr>)  
산림청 (<http://www.forest.go.kr>)

경상북도 문경시 산북면 석봉리 일원

# 산지 구분도

( 보전산지 해제 [ 임업용 ▶ 준보전 ] )

NJ52-14-2-087



## 범례

	공익용산지		지적선
	임업용산지		행정경계
	준보전산지		대상지역

지정권자 : 산림청장  
 고시일자 : 2018-02-26  
 고시번호 : 산림청 고시 제2018-23호  
 비교 :  
 1. 측량의 기준 : 한국측지계  
 2. 투영법 : 횡단 메르카토르도법(타원체는 베셀타원체)  
 3. 높이의 기준 : 인천만의 평균해면  
 4. 본 지도는 지적이 표시된 지형도 또는 지적선을 기준으로 작성하였음  
 5. 본 지도는 산림청장의 사전승인없이 복제, 국외반출, 임의개제, 편집을 할 수 없으며, 위반 시 관련법에 따라 처벌 받을 수 있음  
 6. 본 지도에 의하여 측량할 수 없음



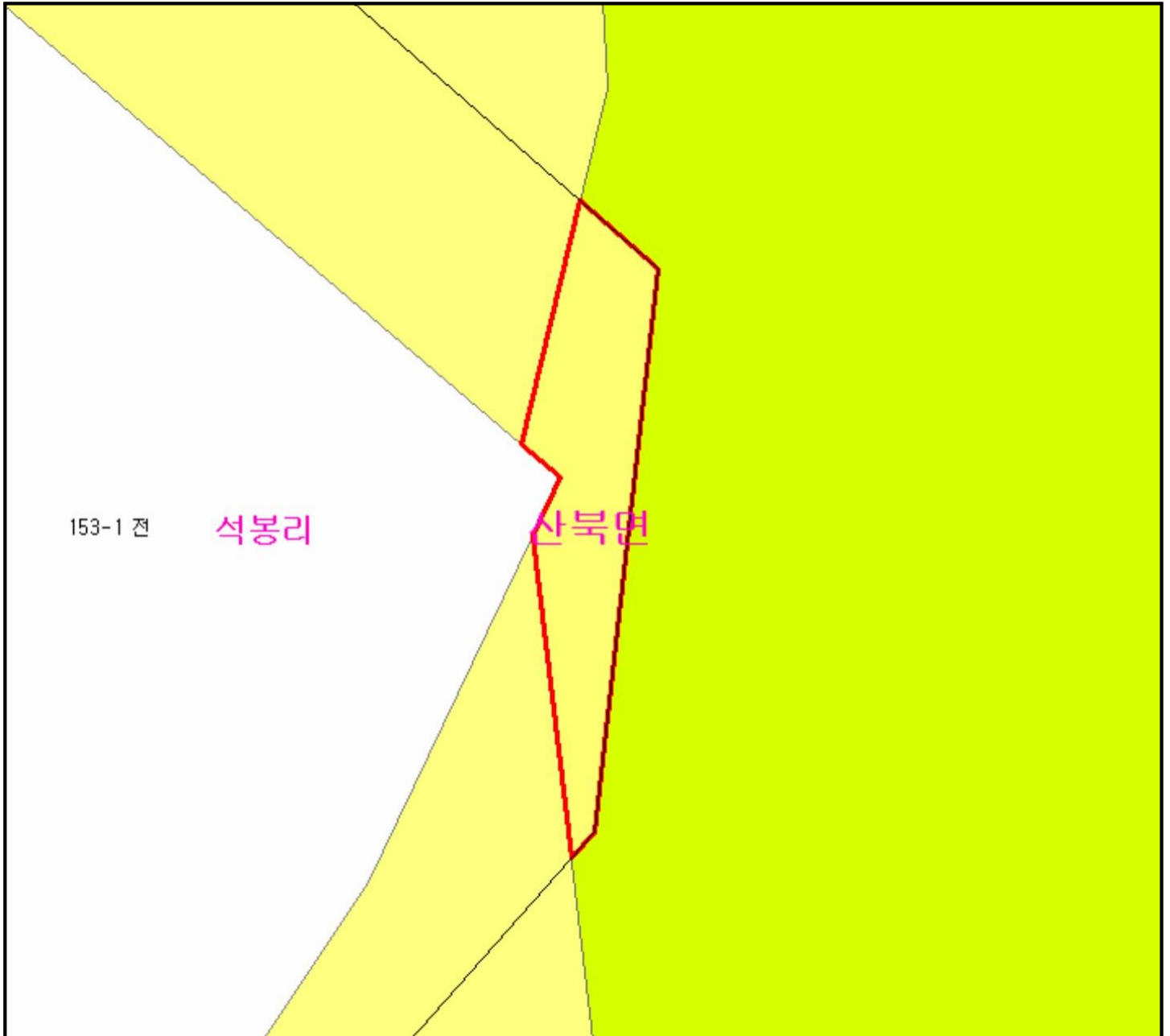
산시정보시스템  
 (http://flis.forestland.go.kr)  
 산림청(http://www.forest.go.kr)



# 산 지 구 분 도

( 보전산지 해제 [ 임업용 ▶ 준보전 ] )

NJ52-14-9-019



## 범 례

	공익용산지		지적선
	임업용산지		행정경계
	준보전산지		대상지역

지정권자 : 산림청장  
 고시일자 : 2018-02-26  
 고시번호 : 산림청 고시 제2018-23호

- 비고 :
1. 측량의 기준 : 한국측지계
  2. 투영법 : 횡단 메르카토르도법(타원체는 베셀타원체)
  3. 높이의 기준 : 인천만의 평균해면
  4. 본 지도는 지적이 표시된 지형도 또는 지적선을 기준으로 작성하였음
  5. 본 지도는 산림청장의 사전승인없이 복제, 국외반출, 임의개재, 편집을 할 수 없으며, 위반 시 관련법에 따라 처벌 받을 수 있음
  6. 본 지도에 의하여 측량할 수 없음

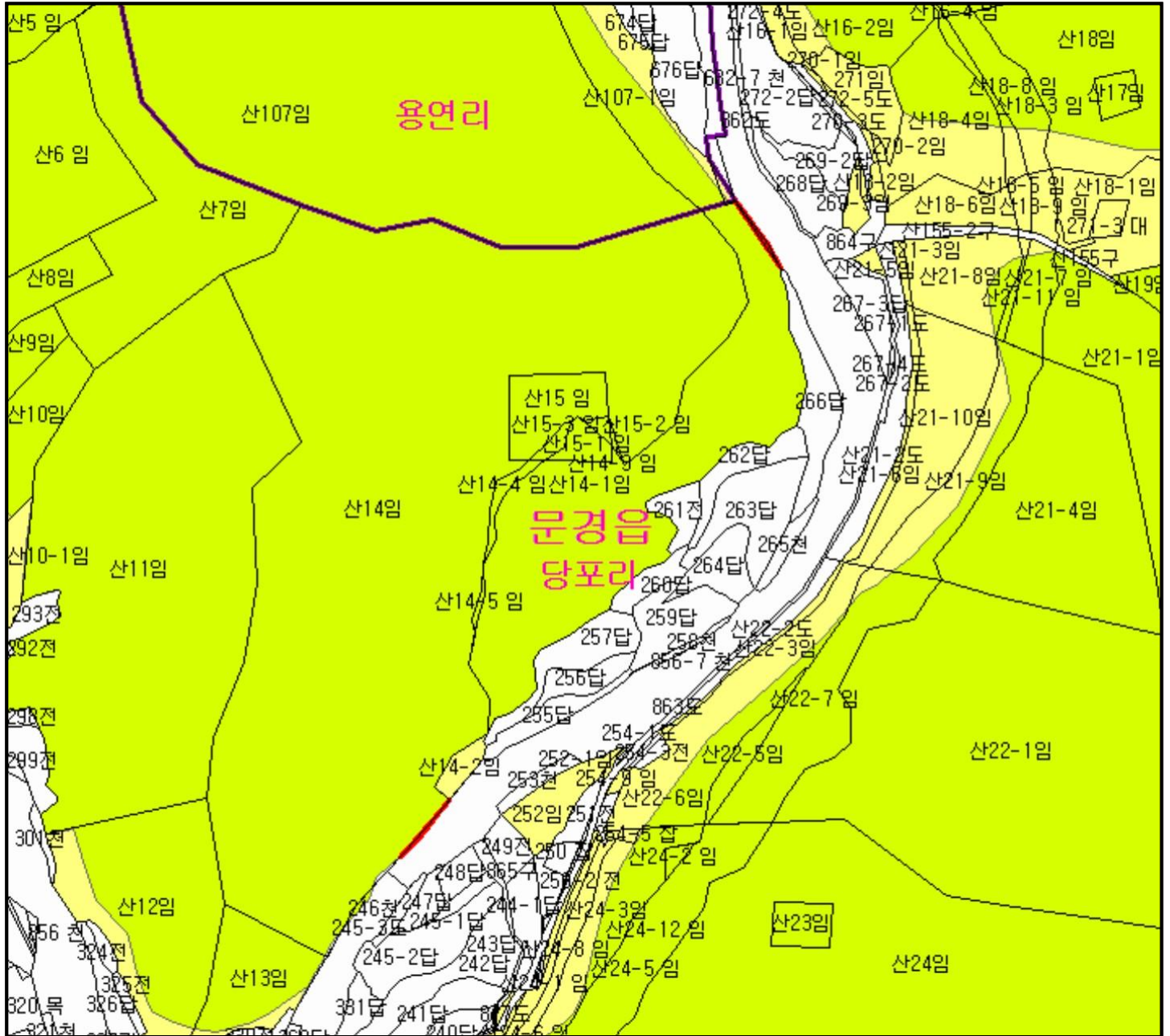








산시정보시스템  
 (<http://flis.forestland.go.kr>)  
 산림청 (<http://www.forest.go.kr>)

# 산 지구 분도

( 보전산지 해제 [ 임업용 ▶ 준보전 ] )

NJ52-14-2-097



범례	
	공익용산지
	임업용산지
	준보전산지
	지적선
	행정경계
	대상지역

지정권자 : 산림청장  
 고시일자 : 2018-02-26  
 고시번호 : 산림청 고시 제2018-23호

비고 :  
 1. 측량의 기준 : 한국측지계  
 2. 투영법 : 횡단 메르카토르도법(타원체는 베셀타원체)  
 3. 높이의 기준 : 인천만의 평균해면  
 4. 본 지도는 지적이 표시된 지형도 또는 지적선을 기준으로 작성하였음  
 5. 본 지도는 산림청장의 사전승인없이 복제, 국외반출, 임의개제, 편집을 할 수 없으며, 위반 시 관련법에 따라 처벌 받을 수 있음  
 6. 본 지도에 의하여 측량할 수 없음

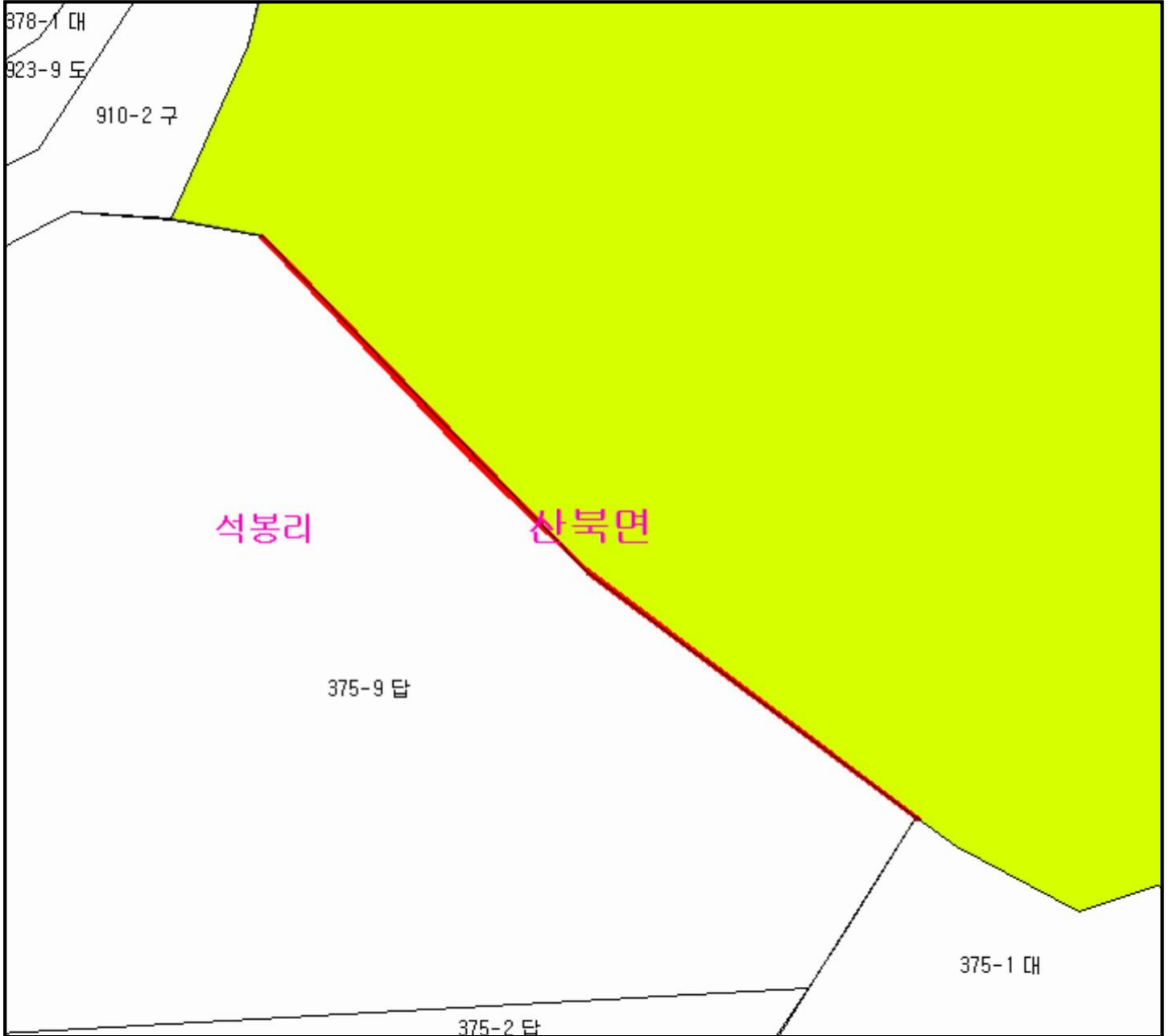









산시정보시스템  
 (http://flis.forestland.go.kr)  
 산림청 (http://www.forest.go.kr)

# 산 지구 분 도

( 보전산지 해제 [ 임업용 ▶ 준보전 ] )

NJ52-14-9-019



범 례			
	공익용산지		지적선
	임업용산지		행정경계
	준보전산지		대상지역

지정권자 : 산림청장  
 고시일자 : 2018-02-26  
 고시번호 : 산림청 고시 제2018-23호

- 비고 :
1. 측량의 기준 : 한국측지계
  2. 투영법 : 횡단 메르카토르도법(타원체는 베셀타원체)
  3. 높이의 기준 : 인천만의 평균해면
  4. 본 지도는 지적이 표시된 지형도 또는 지적선을 기준으로 작성하였음
  5. 본 지도는 산림청장의 사전승인없이 복제, 국외반출, 임의개재, 편집을 할 수 없으며, 위반 시 관련법에 따라 처벌 받을 수 있음
  6. 본 지도에 의하여 측량할 수 없음

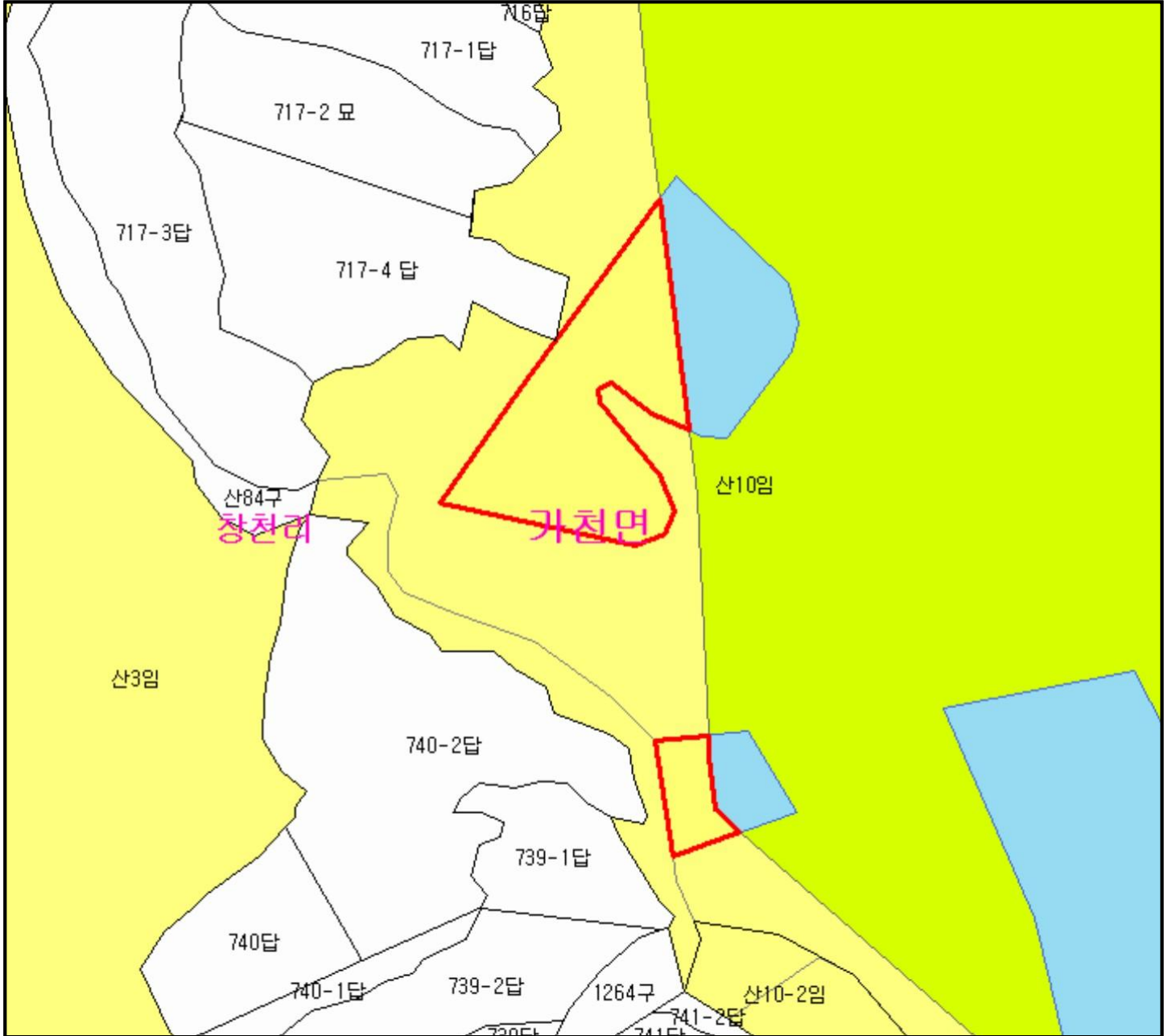


산시정보시스템  
 (http://flis.forestland.go.kr)  
 산림청 (http://www.forest.go.kr)

# 산 지구 분 도

( 보전산지 해제 [ 공익용 ▶ 준보전 ] )

NI52-2-2-047



## 범 례

	공익용산지		지적선
	임업용산지		행정경계
	준보전산지		대상지역

지정권자 : 산림청장  
 고시일자 : 2018-02-26  
 고시번호 : 산림청 고시 제2018-23호

- 비고 :
1. 측량의 기준 : 한국측지계
  2. 투영법 : 횡단 메르카토르도법(타원체는 베셀타원체)
  3. 높이의 기준 : 인천만의 평균해면
  4. 본 지도는 지적이 표시된 지형도 또는 지적선을 기준으로 작성하였음
  5. 본 지도는 산림청장의 사전승인없이 복제, 국외반출, 임의개재, 편집을 할 수 없으며, 위반 시 관련법에 따라 처벌 받을 수 있음
  6. 본 지도에 의하여 측량할 수 없음

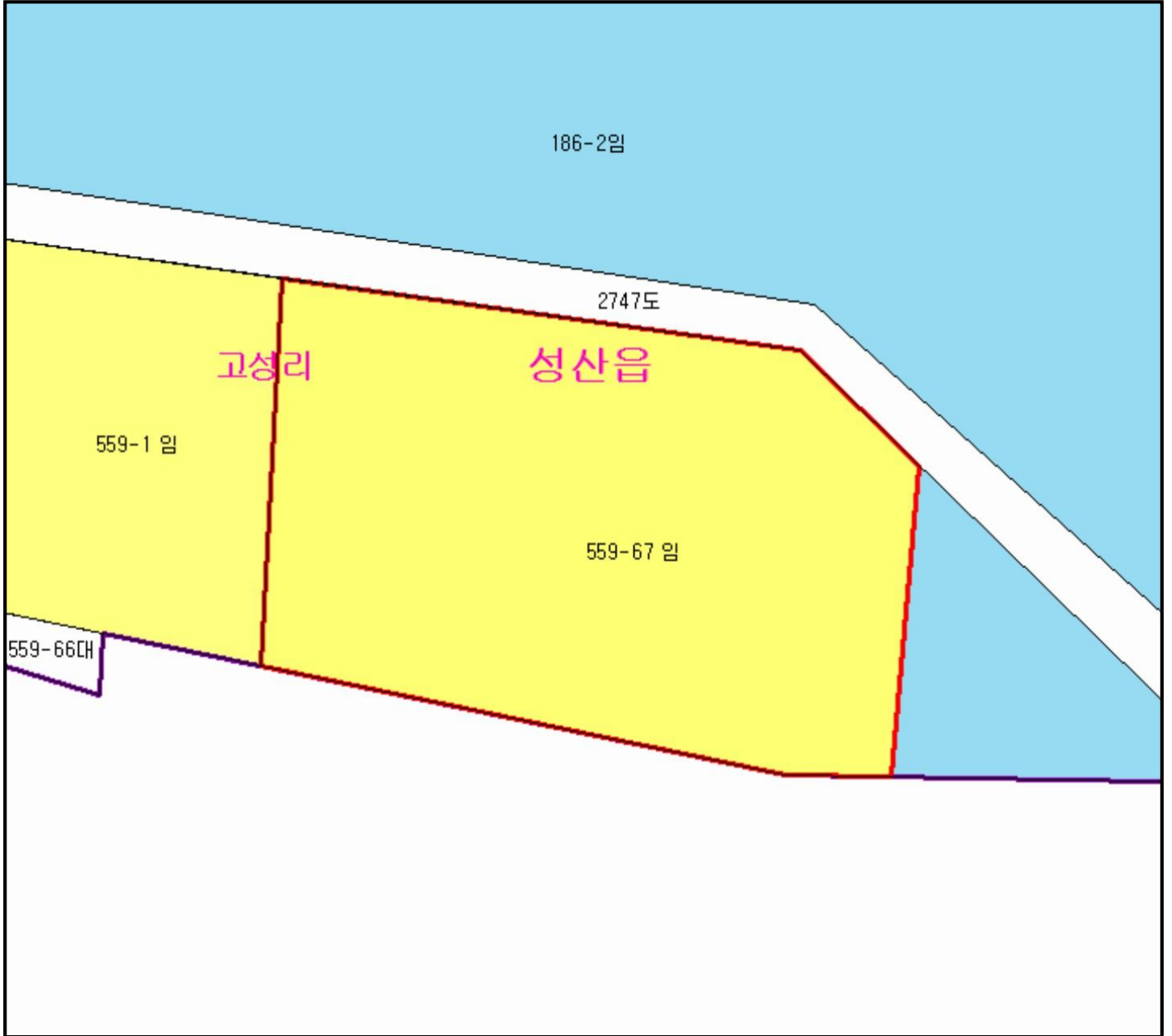


산시정보시스템  
 (http://flis.forestland.go.kr)  
 산림청 (http://www.forest.go.kr)

# 산 지 구 분 도

( 보전산지 해제 [ 공익용 ▶ 준보전 ] )

NI52-9-18-088



## 범 례

	공익용산지		지적선
	임업용산지		행정경계
	준보전산지		대상지역

지정권자 : 산림청장  
 고시일자 : 2018-02-26  
 고시번호 : 산림청 고시 제2018-23호

- 비고 :
1. 측량의 기준 : 한국측지계
  2. 투영법 : 횡단 메르카토르도법(타원체는 베셀타원체)
  3. 높이의 기준 : 인천만의 평균해면
  4. 본 지도는 지적이 표시된 지형도 또는 지적선을 기준으로 작성하였음
  5. 본 지도는 산림청장의 사전승인없이 복제, 국외반출, 임의개재, 편집을 할 수 없으며, 위반 시 관련법에 따라 처벌 받을 수 있음
  6. 본 지도에 의하여 측량할 수 없음



산시정보시스템  
 (http://flis.forestland.go.kr)  
 산림청 (http://www.forest.go.kr)