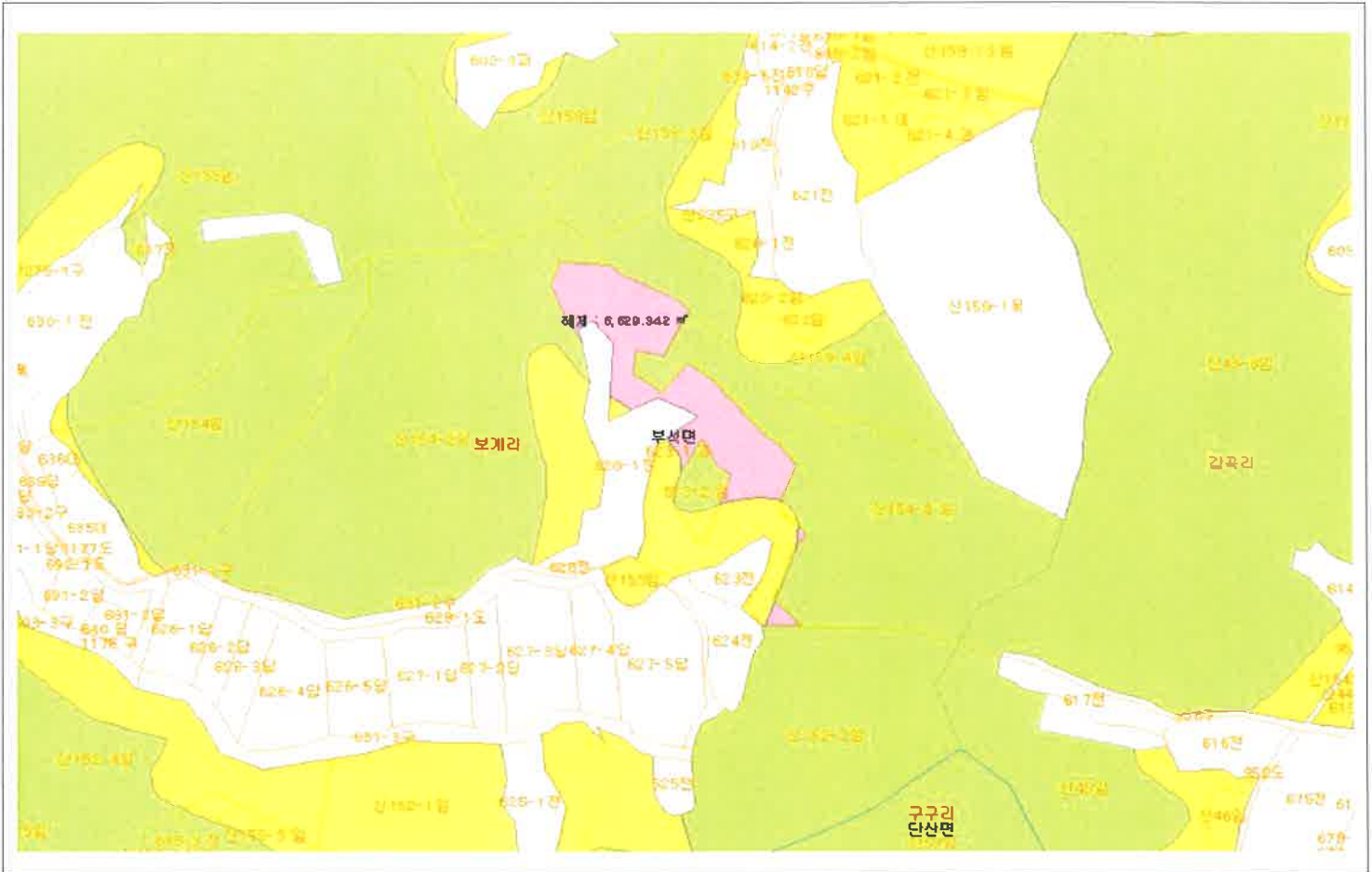


# 산지 구분도

(보전산지해제 : 임업용 ▶ 준보전)

영주036 NJ52-14-4-036



## 범례

	공익용 산지		지적선
	임업용 산지		행정경계
	준보전 산지		대상지역

지정권자 : 영주시장

고시일자 : 2013년 3월 19일

고시번호 : 영주시 고시 제2013-196호

비고 :

1. 측량의 기준 : 한국측지계
2. 투영법 : 횡단 메르카토르도법(타원체는 베셀타원체)
3. 높이의 기준 : 인천만의 평균해면
4. 본 지도는 지적이 표시된 수치지형도 또는 지적선을 기준으로 작성하였음
5. 본 지도는 산림청장의 사전승인없이 복제, 국외 반출, 임의개제, 편집을 할수 없으며, 위반 시 관련법에 따라 처벌 받을 수 있음.
6. 본 지도에 의하여 측량할 수 없음



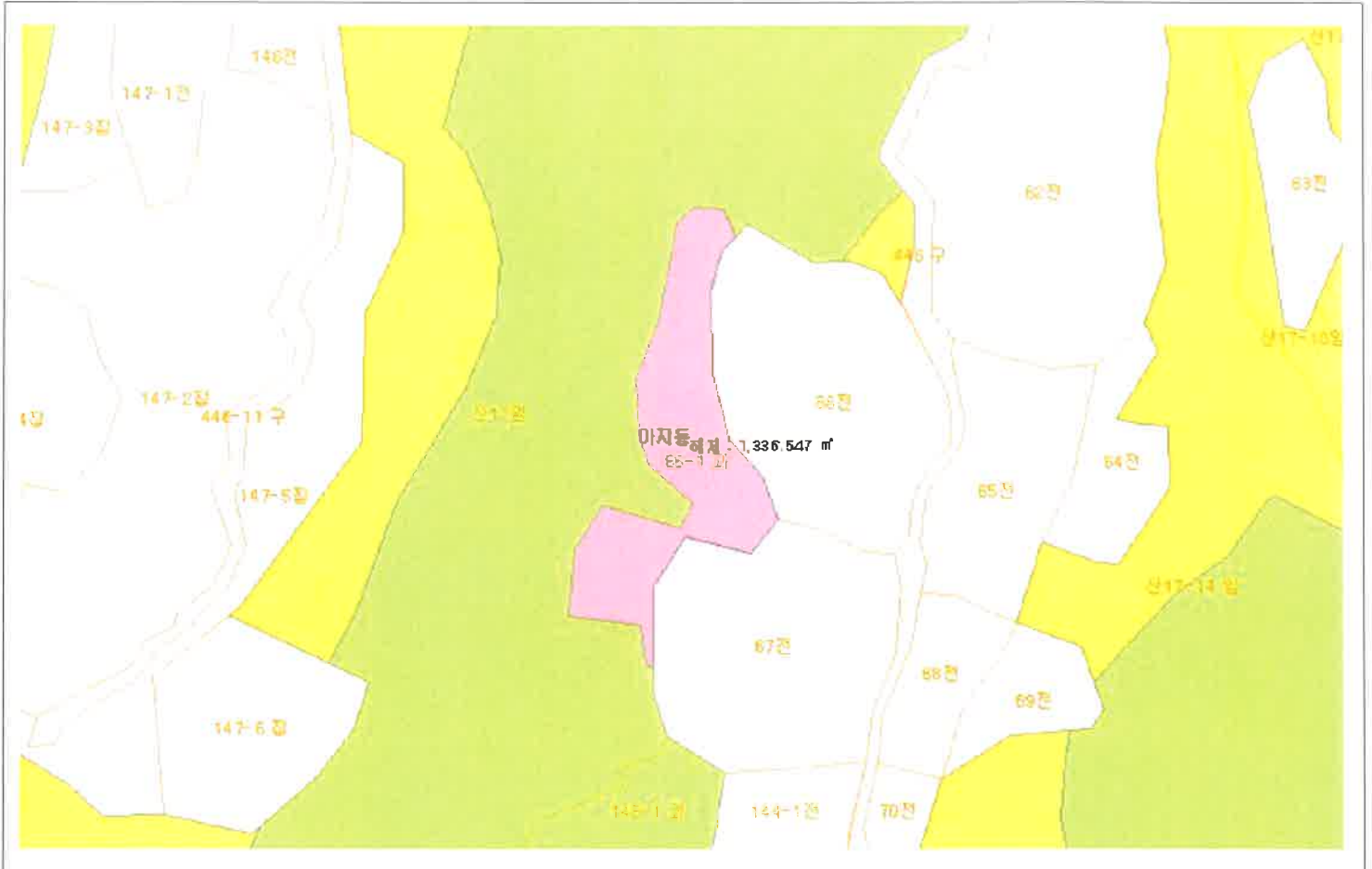
산림정보시스템  
<http://www.forestland.go.kr>  
 산림청  
<http://www.forest.go.kr>

경상북도 영주시 부석면 보계리 623-1

# 산지 구분도

(보전산지해제 : 임업용 ▶ 준보전)

영주055 NJ52-14-4-055



## 범례

	공익용 산지		지적선
	임업용 산지		행정경계
	준보전 산지		대상지역

지정권자 : 영주시장

고시일자 : 2013년 3월 19일

고시번호 : 영주시 고시 제2013-196호

비고 :

1. 측량의 기준 : 한국측지계
2. 투영법 : 횡단 메르카토르도법(타원체는 베셀타원체)
3. 높이의 기준 : 인천만의 평균해면
4. 본 지도는 지적이 표시된 수치지형도 또는 지적선을 기준으로 작성하였음
5. 본 지도는 산림청장의 사전승인없이 복제, 국외 반출, 임의개제, 편집을 할수 없으며, 위반 시 관련법에 따라 처벌 받을 수 있음.
6. 본 지도에 의하여 측량할 수 없음



산지정보시스템  
<http://www.foresland.go.kr>  
 산림청  
<http://www.foresLgo.kr>

# 산지 구분도

(보전산지해제 : 임업용 ▶ 준보전)

영주055 NJ52-14-4-055



## 범례

	공익용 산지		지적선
	임업용 산지		행정경계
	준보전 산지		대상지역

지정권자 : 영주시장

고시일자 : 2013년 3월 19일

고시번호 : 영주시 고시 제2013-196호

비고 :

1. 측량의 기준 : 한국측지계
2. 투영법 : 횡단 메르카토르도법(타원체는 베셀타원체)
3. 높이의 기준 : 인천만의 평균해면
4. 본 지도는 지적이 표시된 수치지형도 또는 지적선을 기준으로 작성하였음
5. 본 지도는 산림청장의 사전승인없이 복제, 국외 반출, 임의개제, 편집을 할수 없으며, 위반 시 관련법에 따라 처벌 받을 수 있음.
6. 본 지도에 의하여 측량할 수 없음



산지정보시스템  
<http://www.forestland.go.kr>  
 산림청  
<http://www.forest.go.kr>

경상북도 영주시 아지동 145-2





# 산지 구분도

(보전산지해제 : 임업용 ▶ 준보전)

영주067 NJ52-14-4-067



## 범례

	공익용 산지		지적선
	임업용 산지		행정경계
	준보전 산지		대상지역

지정권자 : 영주시장

고시일자 : 2013년 3월 19일

고시번호 : 영주시 고시 제2013-196호

비고 :

1. 측량의 기준 : 한국측지계
2. 투영법 : 횡단 메르카토르도법(타원체는 베셀타원체)
3. 높이의 기준 : 인천만의 평균해면
4. 본 지도는 지적이 표시된 수치지형도 또는 지적선을 기준으로 작성하였음
5. 본 지도는 산림청장의 사전승인없이 복제, 국외 반출, 임의개제, 편집을 할수 없으며, 위반 시 관련법에 따라 처벌 받을 수 있음.
6. 본 지도에 의하여 측량할 수 없음

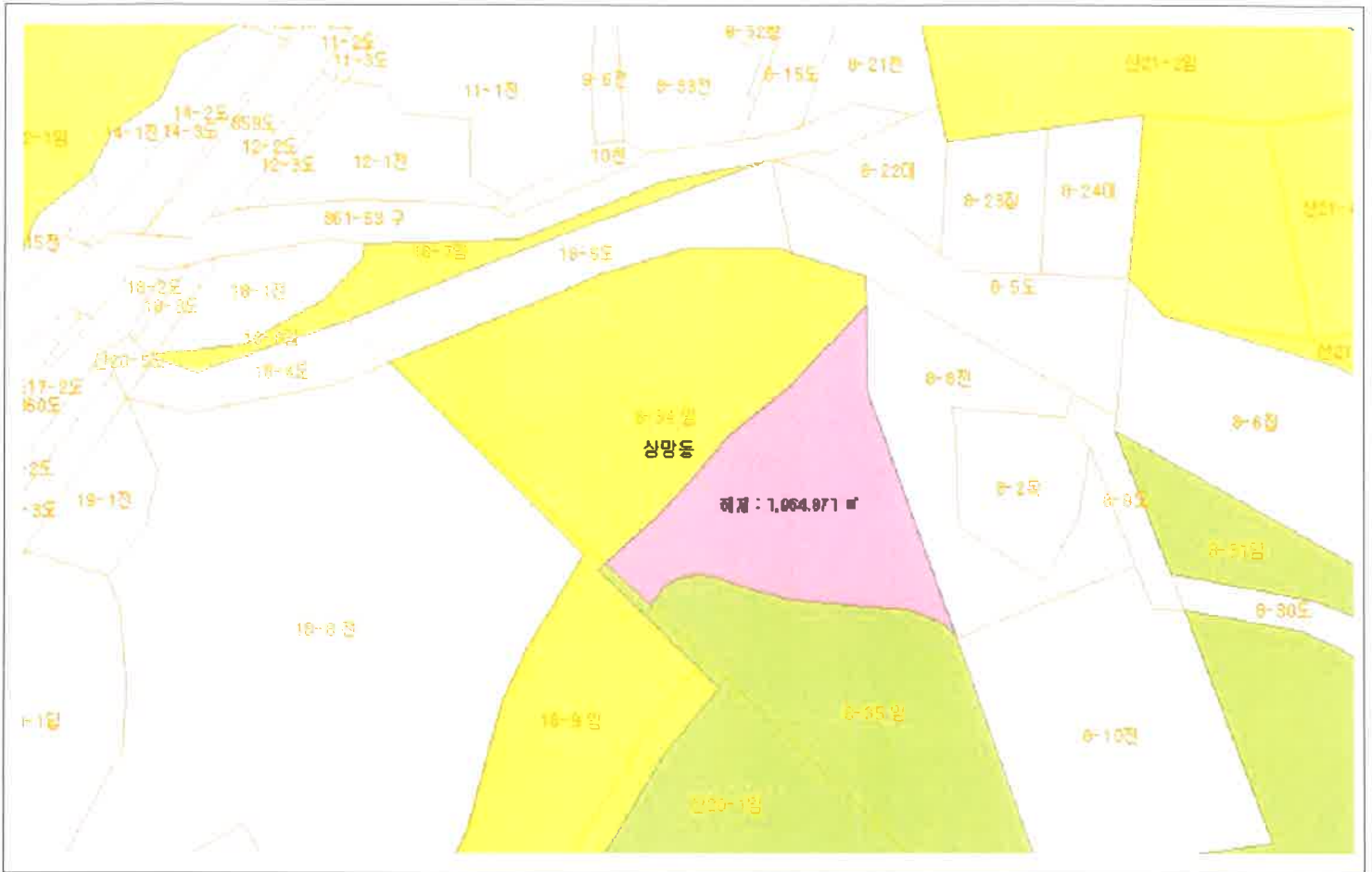


산지정보시스템  
(<http://www.forestland.go.kr>)  
산림청  
(<http://www.forest.go.kr>)

# 산지 구분도

(보전산지해제 : 임업용 ▶ 준보전)

영주067 NJ52-14-4-067



## 범례

	공익용 산지		지적선
	임업용 산지		행정경계
	준보전 산지		대상지역

지정권자 : 영주시장

고시일자 : 2013년 3월 19일

고시번호 : 영주시 고시 제2013-196호

비고 :

1. 측량의 기준 : 한국측지계
2. 투영법 : 횡단 메르카토르도법(타원체는 베셀타원체)
3. 높이의 기준 : 인천만의 평균해면
4. 본 지도는 지적이 표시된 수치지형도 또는 지적선을 기준으로 작성하였음
5. 본 지도는 산림청장의 사전승인없이 복제, 국외 반출, 임의개제, 편집을 할수 없으며, 위반 시 관련법에 따라 처벌 받을 수 있음.
6. 본 지도에 의하여 측량할 수 없음



산지정보시스템  
<http://www.forestland.go.kr>  
 산림청  
<http://www.forest.go.kr>



# 산지 구분도

(보전산지해제 : 임업용 ▶ 준보전)

영주037 NJ52-14-4-037



## 범례

	공익용 산지		지적선
	임업용 산지		행정경계
	준보전 산지		대상지역

지정권자 : 영주시장

고시일자 : 2013년 3월 19일

고시번호 : 영주시 고시 제2013-196호

비고 :

1. 측량의 기준 : 한국측지계
2. 투영법 : 횡단 메르카토르도법(타원체는 베셀타원체)
3. 높이의 기준 : 인천만의 평균해면
4. 본 지도는 지적이 표시된 수치지형도 또는 지적선을 기준으로 작성하였음
5. 본 지도는 산림청장의 사전승인없이 복제, 국외 반출, 임의개제, 편집을 할수 없으며, 위반 시 관련법에 따라 처벌 받을 수 있음.
6. 본 지도에 의하여 측량할 수 없음



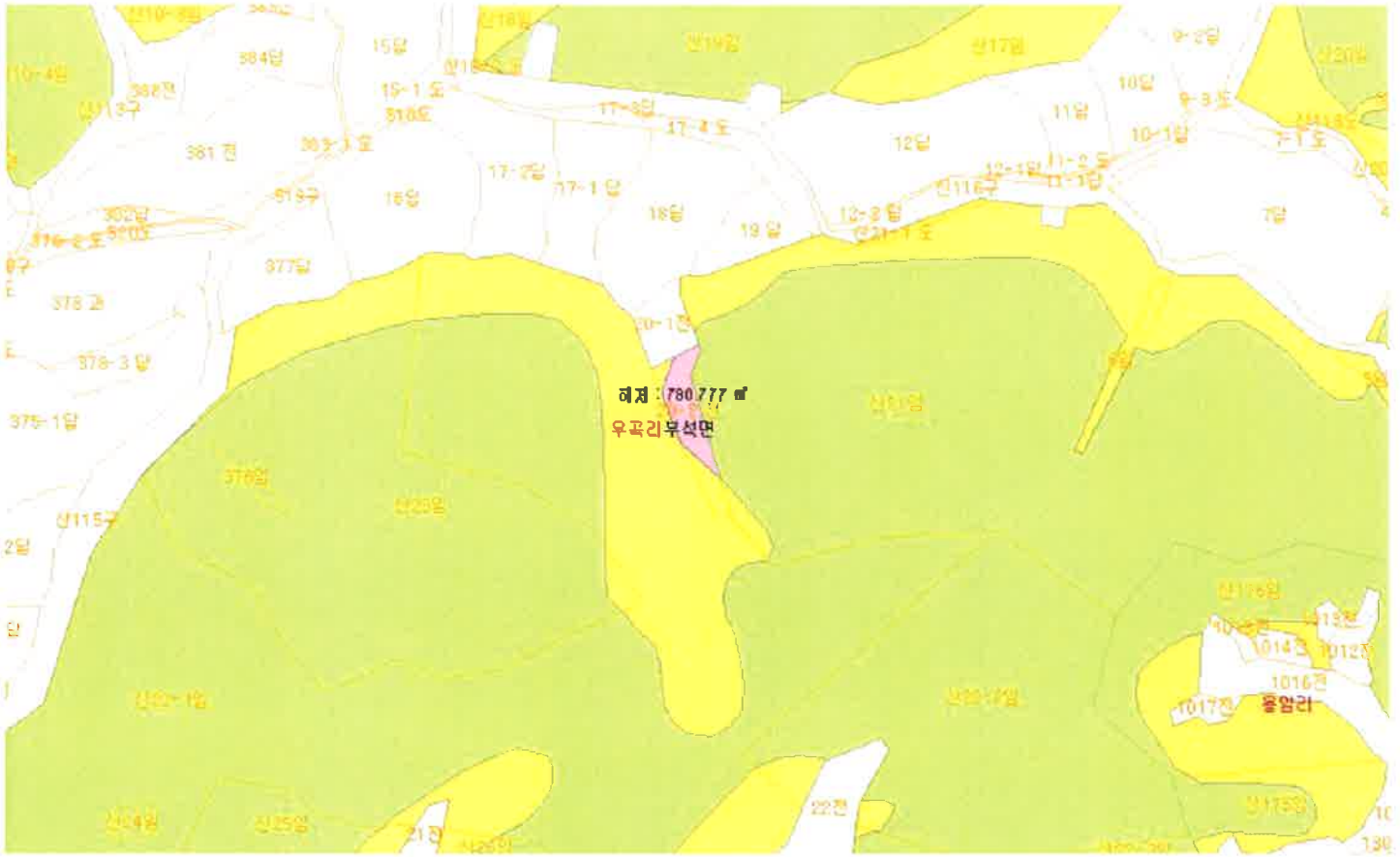
산지정보시스템  
<http://www.forestland.go.kr>  
 산림청  
<http://www.forest.go.kr>

경상북도 영주시 부석면 감곡리 696-1

# 산지 구분도

(보전산지해제 : 임업용 ▶ 준보전)

영주017 NJ52-14-4-017



## 범례

	공익용 산지		지적선
	임업용 산지		행정경계
	준보전 산지		대상지역

지정권자 : 영주시장

고시일자 : 2013년 3월 19일

고시번호 : 영주시 고시 제2013-196호

비고 :

1. 측량의 기준 : 한국측지계
2. 투영법 : 횡단 메르카토르도법(타원체는 베셀타원체)
3. 높이의 기준 : 인천만의 평균해면
4. 본 지도는 지적이 표시된 수치지형도 또는 지적선을 기준으로 작성하였음
5. 본 지도는 산림청장의 사전승인없이 복제, 국외 반출, 임의계제, 편집을 할수 없으며, 위반 시 관련법에 따라 처벌 받을 수 있음.
6. 본 지도에 의하여 측량할 수 없음

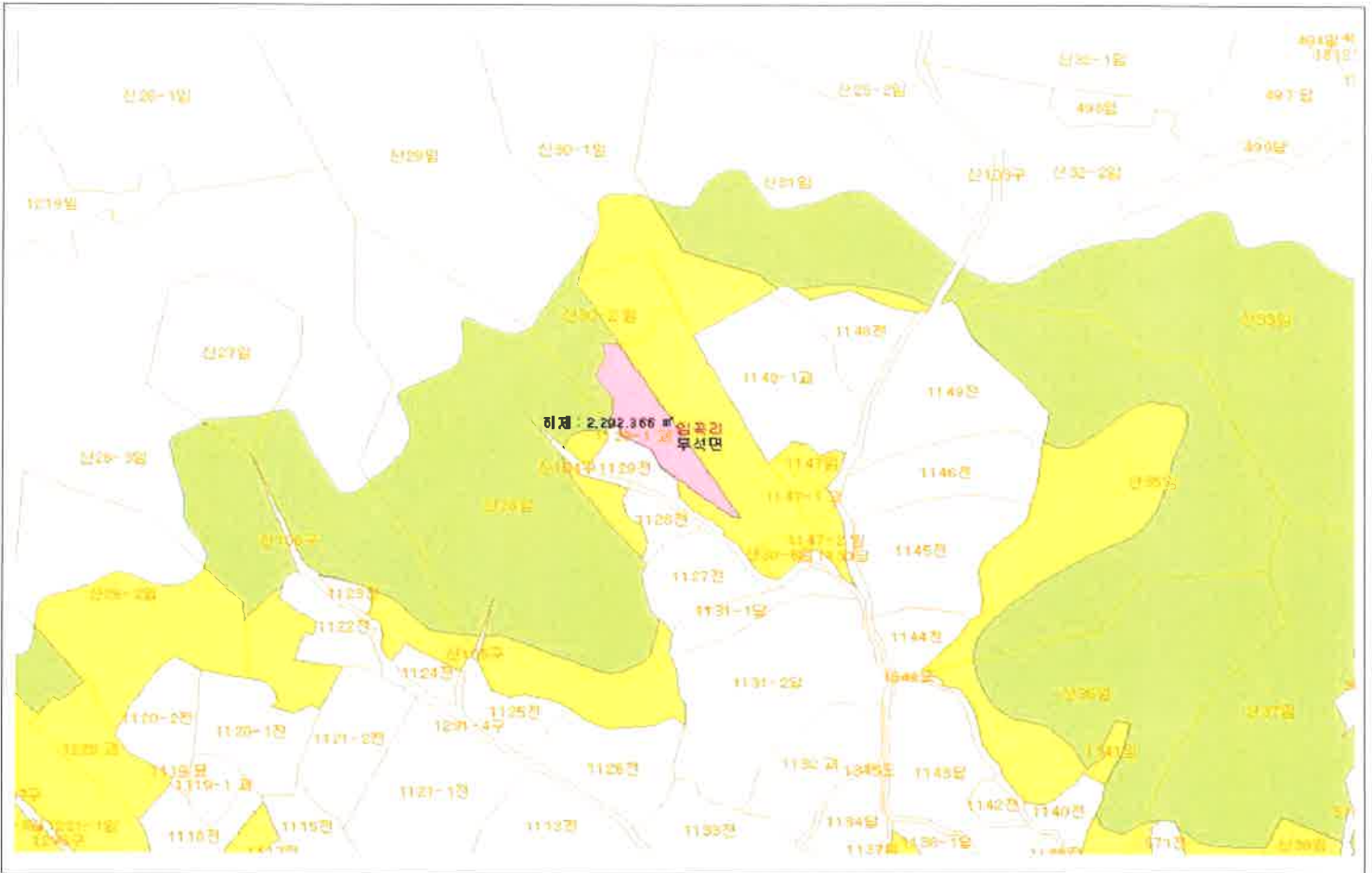


산지정보시스템  
<http://www.forestland.go.kr>  
 산림청  
<http://www.forest.go.kr>







# 산지 구분도

(보전산지해제 : 임업용 ▶ 준보전)

예미097 NJ52-10-2-097



## 범례

	공익용 산지		지적선
	임업용 산지		행정경계
	준보전 산지		대상지역

지정권자 : 영주시장

고시일자 : 2013년 3월 19일

고시번호 : 영주시 고시 제2013-196호

비고 :

1. 측량의 기준 : 한국측지계
2. 투영법 : 횡단 메르카토르도법(타원체는 베셀타원체)
3. 높이의 기준 : 인천만의 평균해면
4. 본 지도는 지적이 표시된 수치지형도 또는 지적선을 기준으로 작성하였음
5. 본 지도는 산림청장의 사전승인없이 복제, 국외 반출, 임의개제, 편집을 할수 없으며, 위반 시 관련법에 따라 처벌 받을 수 있음.
6. 본 지도에 의하여 측량할 수 없음



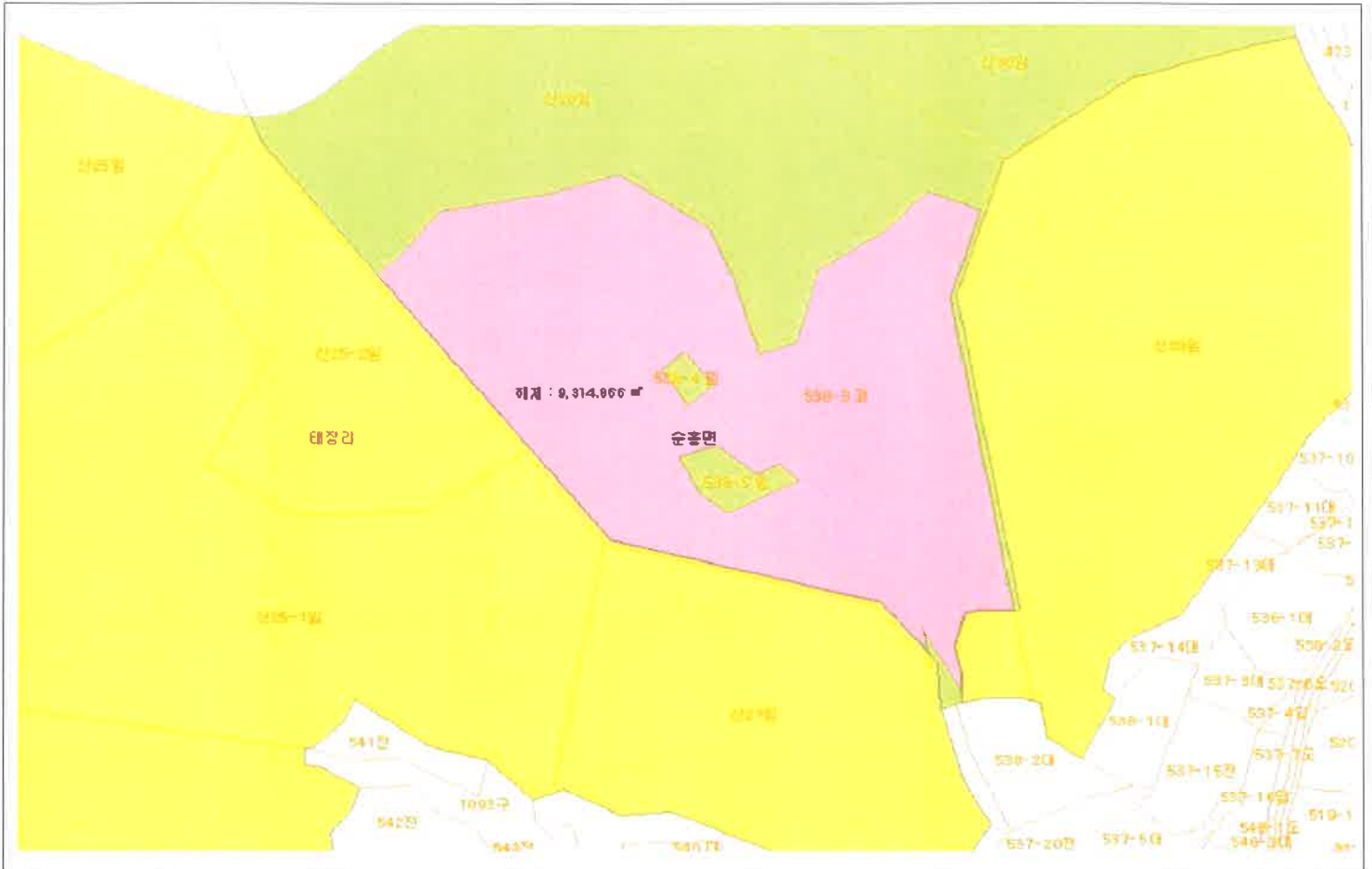
산지정보시스템  
<http://www.forestanlg.go.kr>  
 산림청  
<http://www.forest.go.kr>









# 산지 구분도

(보전산지해제 : 임업용 ▶ 준보전)

영주032 NJ52-14-4-032



**범례**

	공익용 산지		지적선
	임업용 산지		행정경계
	준보전 산지		대상지역

지정권자 : 영주시장  
 고시일자 : 2013년 3월 19일  
 고시번호 : 영주시 고시 제2013-196호  
 비교 :

1. 측량의 기준 : 한국측지계
2. 투영법 : 횡단 메르카토르도법(타원체는 베셀타원체)
3. 높이의 기준 : 인천만의 평균해면
4. 본 지도는 지적이 표시된 수치지형도 또는 지적선을 기준으로 작성하였음
5. 본 지도는 산림청장의 사전승인없이 복제, 국외 반출, 임의계제, 편집을 할수 없으며, 위반 시 관련법에 따라 처벌 받을 수 있음.
6. 본 지도에 의하여 측량할 수 없음

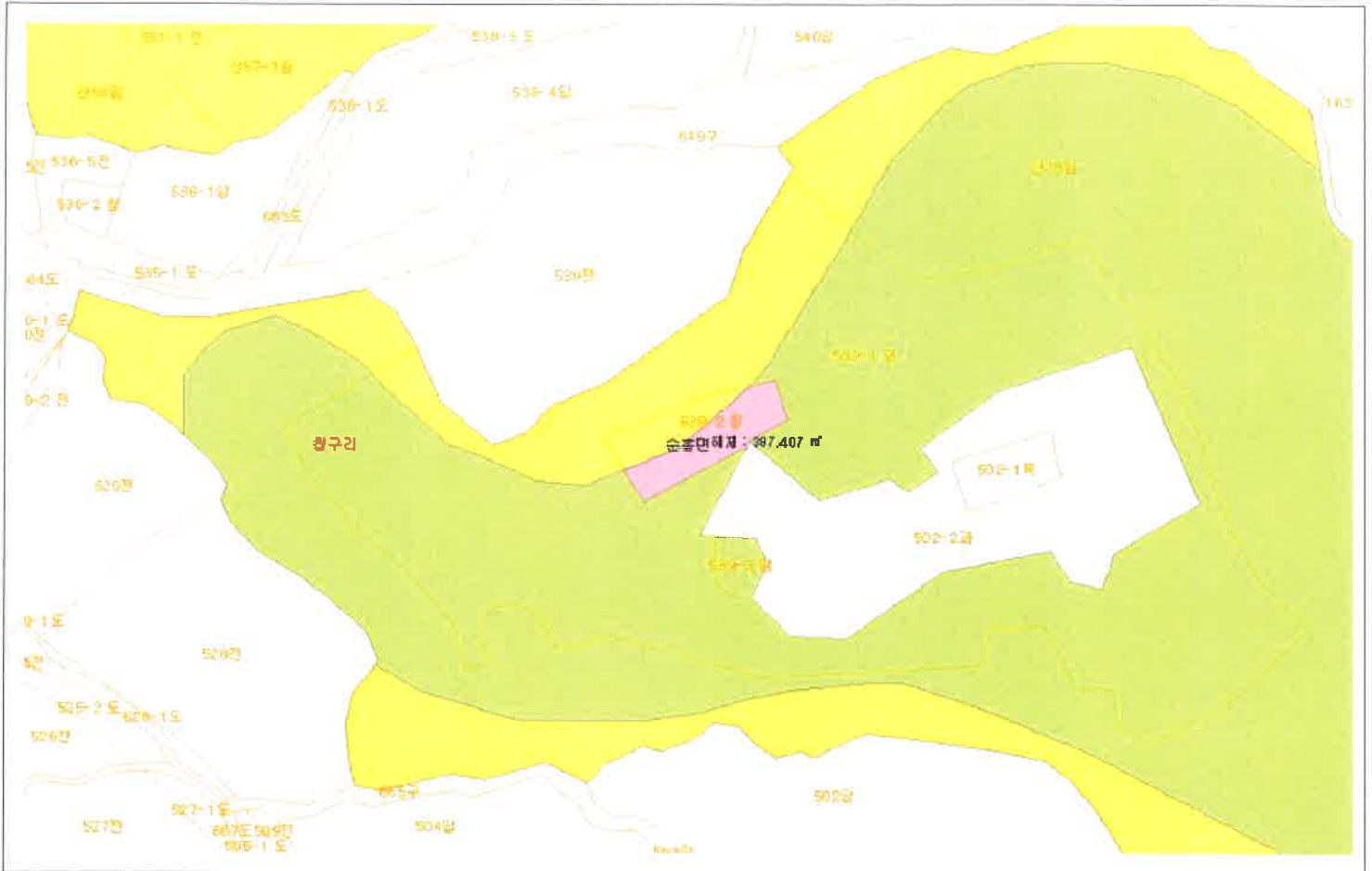








산지정보시스템  
<http://www.forestland.go.kr>  
 산림청  
<http://www.forest.go.kr>

# 산 지 구 분 도

(보전산지해제 : 임업용 ▶ 준보전)

영주024 NJ52-14-4-024



범 례			
	공익용 산지		지적선
	임업용 산지		행정경계
	준보전 산지		대상지역

지정권자 : 영주시장  
 고시일자 : 2013년 3월 19일  
 고시번호 : 영주시 고시 제2013-196호  
 비고 :

1. 측량의 기준 : 한국측지계
2. 투영법 : 횡단 메르카토르도법(타원체는 베셀타원체)
3. 높이의 기준 : 인천만의 평균해면
4. 본 지도는 지적이 표시된 수치지형도 또는 지적선을 기준으로 작성하였음
5. 본 지도는 산림청장의 사전승인없이 복제, 국외 반출, 임의개제, 편집을 할수 없으며, 위반 시 관련법에 따라 처벌 받을 수 있음.
6. 본 지도에 의하여 측량할 수 없음



산지정보시스템  
<http://www.foresland.go.kr>  
 산림청  
<http://www.foresLgo.kr>

# 산지 구분도

(보전산지해제 : 임업용 ▶ 준보전)

영주024 NJ52-14-4-024



## 범례

	공익용 산지		지적선
	임업용 산지		행정경계
	준보전 산지		대상지역

지정권자 : 영주시장

고시일자 : 2013년 3월 19일

고시번호 : 영주시 고시 제2013-196호

비고 :

1. 측량의 기준 : 한국측지계
2. 투영법 : 횡단 메르카토르도법(타원체는 베셀타원체)
3. 높이의 기준 : 인천만의 평균해면
4. 본 지도는 지적이 표시된 수치지형도 또는 지적선을 기준으로 작성하였음
5. 본 지도는 산림청장의 사전승인없이 복제, 국외 반출, 임의계제, 편집을 할수 없으며, 위반 시 관련법에 따라 처벌 받을 수 있음.
6. 본 지도에 의하여 측량할 수 없음



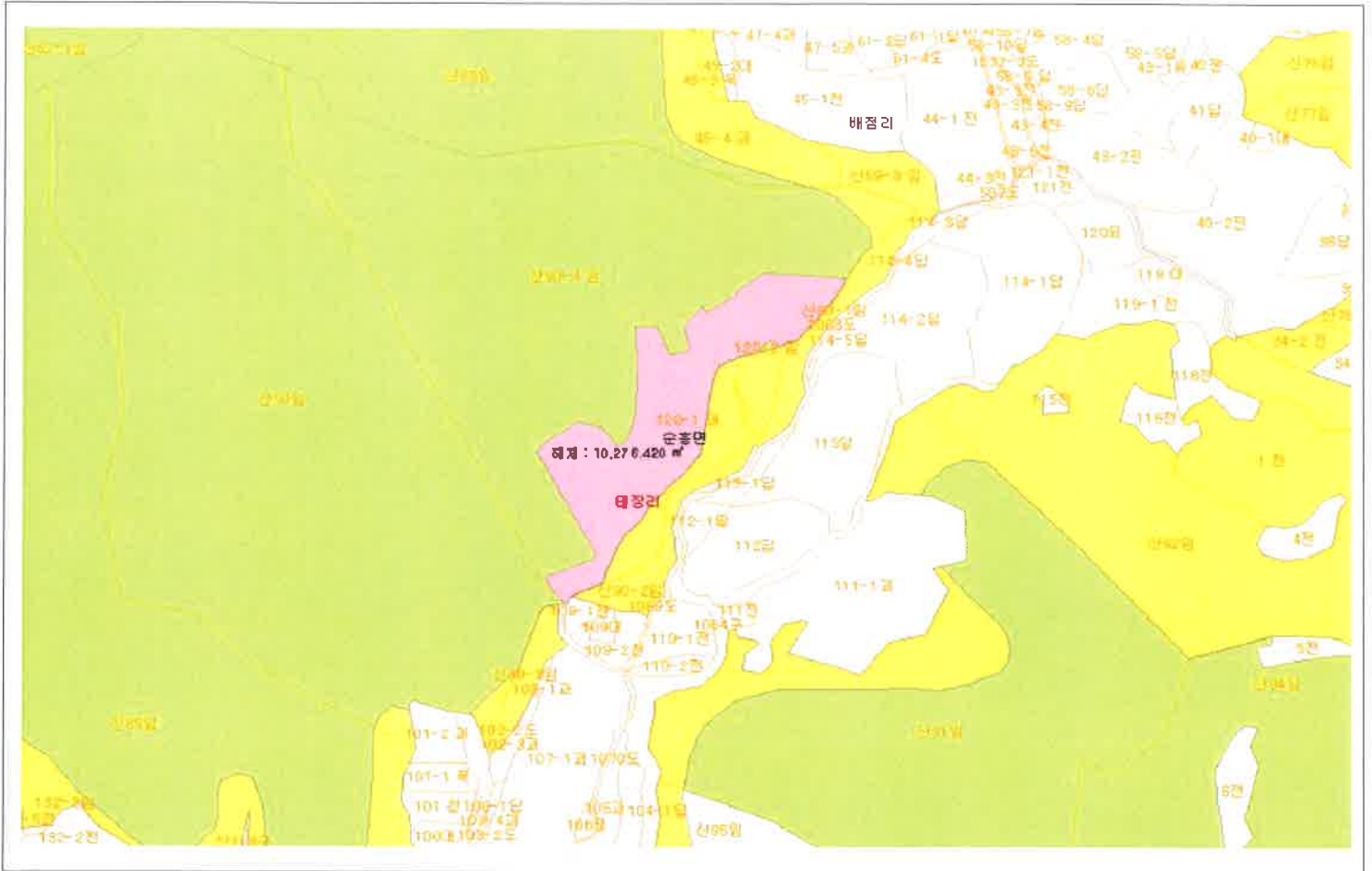
산지정보시스템  
<http://www.forestland.go.kr>  
 산림청  
<http://www.forest.go.kr>

경상북도 영주시 순흥면 청구리 539-1

# 산지 구분도

(보전산지해제 : 임업용 ▶ 준보전)

영주033 NJ52-14-4-033



## 범례

	공익용 산지		지적선
	임업용 산지		행정경계
	준보전 산지		대상지역

지정권자 : 영주시장

고시일자 : 2013년 3월 19일

고시번호 : 영주시 고시 제2013-196호

비고 :

1. 측량의 기준 : 한국측지계
2. 투영법 : 횡단 메르카토르도법(타원체는 베셀타원체)
3. 높이의 기준 : 인천만의 평균해면
4. 본 지도는 지적이 표시된 수치지형도 또는 지적선을 기준으로 작성하였음
5. 본 지도는 산림청장의 사전승인없이 복제, 국외 반출, 임의개제, 편집을 할수 없으며, 위반 시 관련법에 따라 처벌 받을 수 있음.
6. 본 지도에 의하여 측량할 수 없음



산지정보시스템  
<http://www.forestlan.go.kr>  
 산림청  
<http://www.forest.go.kr>

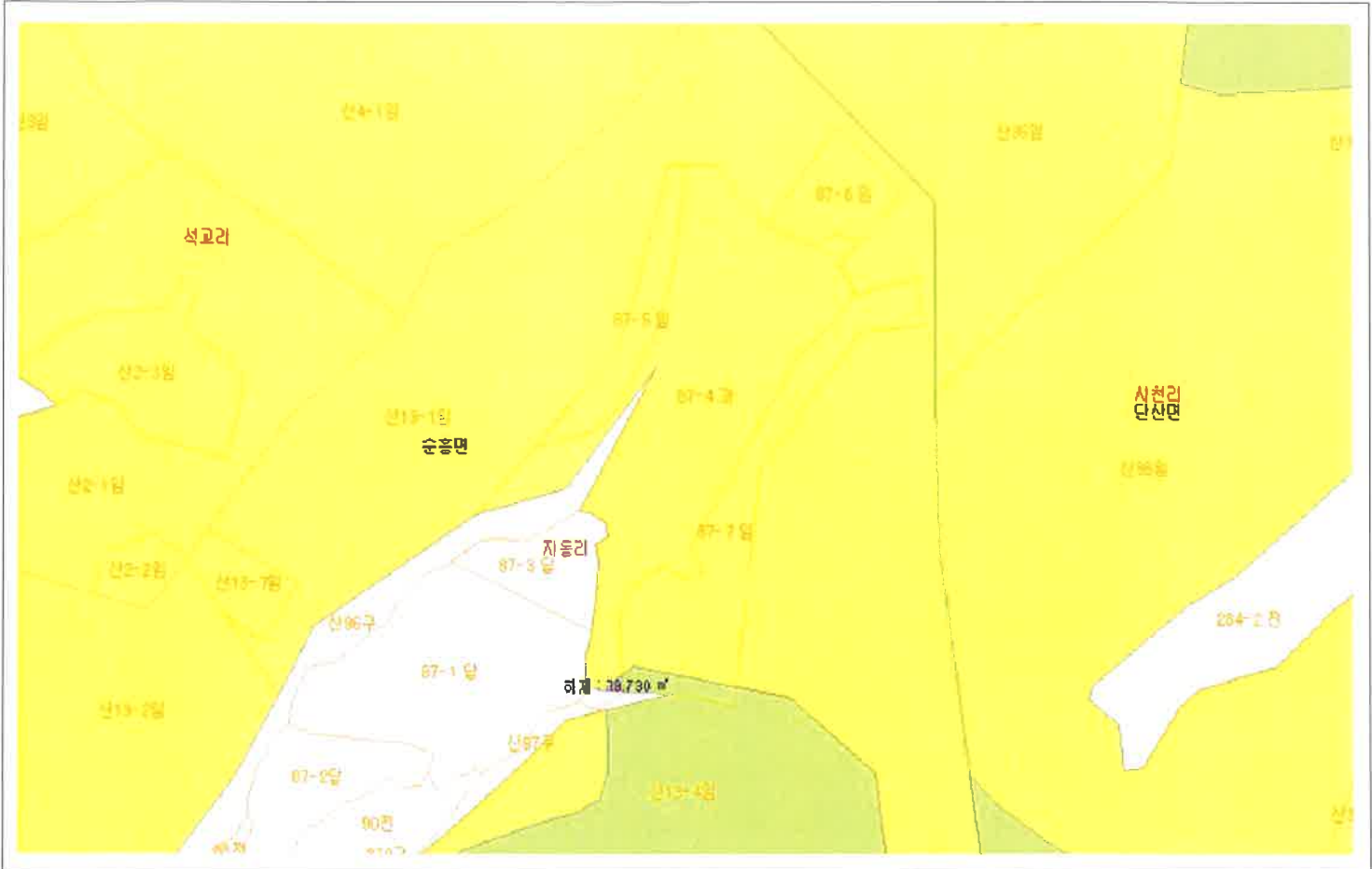
경상북도 영주시 순흥면 태장리 120-1



# 산지 구분도

(보전산지해제 : 임업용 ▶ 준보전)

영주044 NJ52-14-4-044



## 범례

	공익용 산지		지적선
	임업용 산지		행정경계
	준보전 산지		대상지역

지정권자 : 영주시장

고시일자 : 2013년 3월 19일

고시번호 : 영주시 고시 제2013-196호

비고 :

1. 측량의 기준 : 한국측지계
2. 투영법 : 횡단 메르카토르도법(타원체는 베셀타원체)
3. 높이의 기준 : 인천만의 평균해면
4. 본 지도는 지적이 표시된 수치지형도 또는 지적선을 기준으로 작성하였음
5. 본 지도는 산림청장의 사전승인없이 복제, 국외 반출, 임의개제, 편집을 할수 없으며, 위반 시 관련법에 따라 처벌 받을 수 있음.
6. 본 지도에 의하여 측량할 수 없음



산지정보시스템  
<http://www.forestland.go.kr>  
 산림청  
<http://www.forest.go.kr>

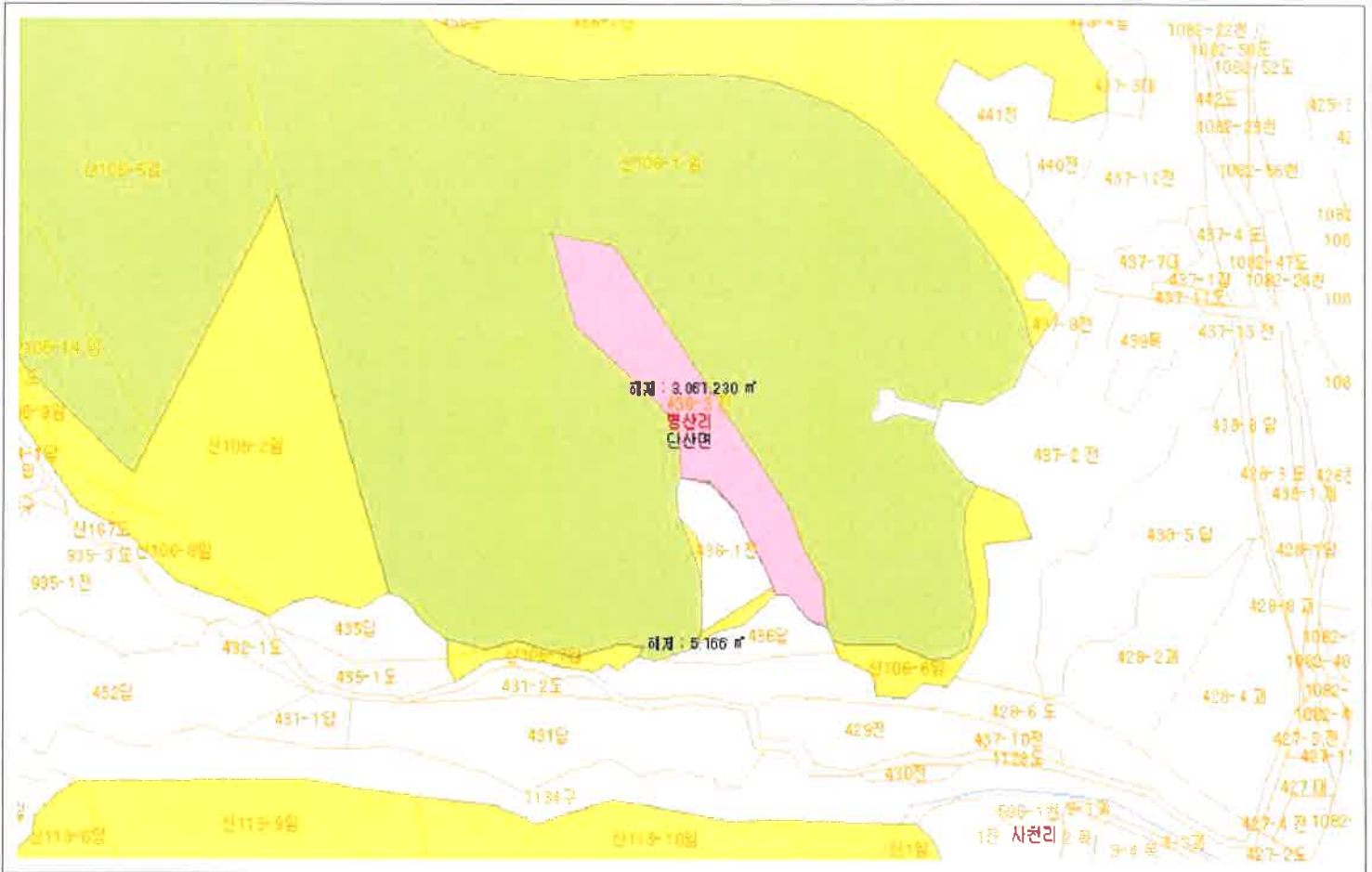
경상북도 영주시 순흥면 지동리 87-4









# 산지 구분도

(보전산지해제 : 임업용 ▶ 준보전)

영주035 NJ52-14-4-035



**범례**

	공익용 산지		지적선
	임업용 산지		행정경계
	준보전 산지		대상지역

지정권자 : 영주시장  
 고시일자 : 2013년 3월 19일  
 고시번호 : 영주시 고시 제2013-196호

- 비고 :
1. 측량의 기준 : 한국측지계
  2. 투영법 : 횡단 메르카토르도법(타원체는 베셀타원체)
  3. 높이의 기준 : 인천만의 평균해면
  4. 본 지도는 지적이 표시된 수치지형도 또는 지적선을 기준으로 작성하였음
  5. 본 지도는 산림청장의 사전승인없이 복제, 국외 반출, 임의개제, 편집을 할수 없으며, 위반 시 관련법에 따라 처벌 받을 수 있음.
  6. 본 지도에 의하여 측량할 수 없음

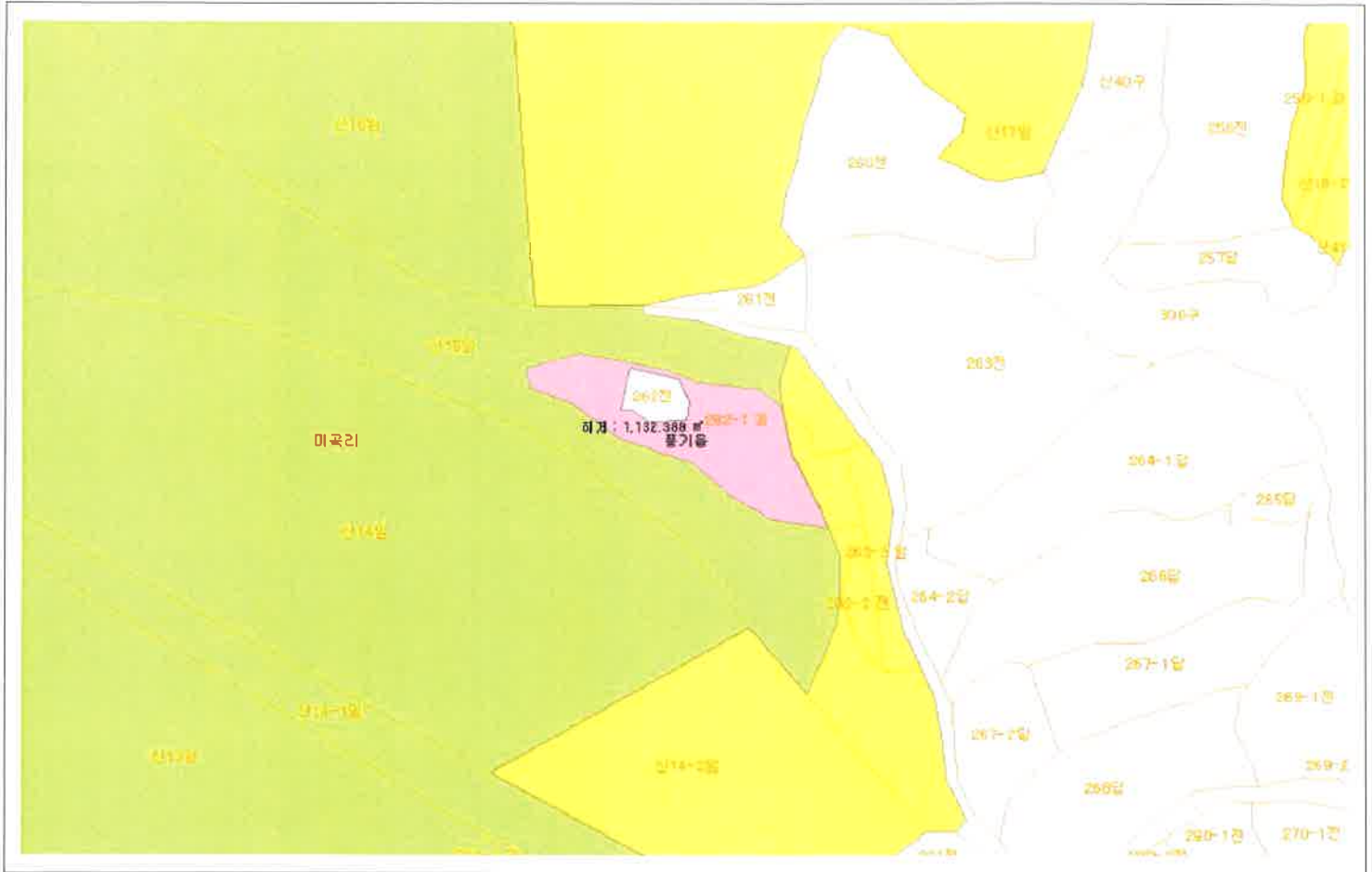


산지정보시스템  
<http://www.forestland.go.kr>  
 산림청  
<http://www.forest.go.kr>

# 산지 구분도

(보전산지해제 : 임업용 ▶ 준보전)

영주042 NJ52-14-4-042



## 범례

	공익용 산지		지적선
	임업용 산지		행정경계
	준보전 산지		대상지역

지정권자 : 영주시장

고시일자 : 2013년 3월 19일

고시번호 : 영주시 고시 제2013-196호

비고 :

1. 측량의 기준 : 한국측지계
2. 투영법 : 횡단 메르카토르도법(타원체는 베셀타원체)
3. 높이의 기준 : 인천만의 평균해면
4. 본 지도는 지적이 표시된 수치지형도 또는 지적선을 기준으로 작성하였음
5. 본 지도는 산림청장의 사전승인없이 복제, 국외 반출, 임의개제, 편집을 할수 없으며, 위반 시 관련법에 따라 처벌 받을 수 있음.
6. 본 지도에 의하여 측량할 수 없음

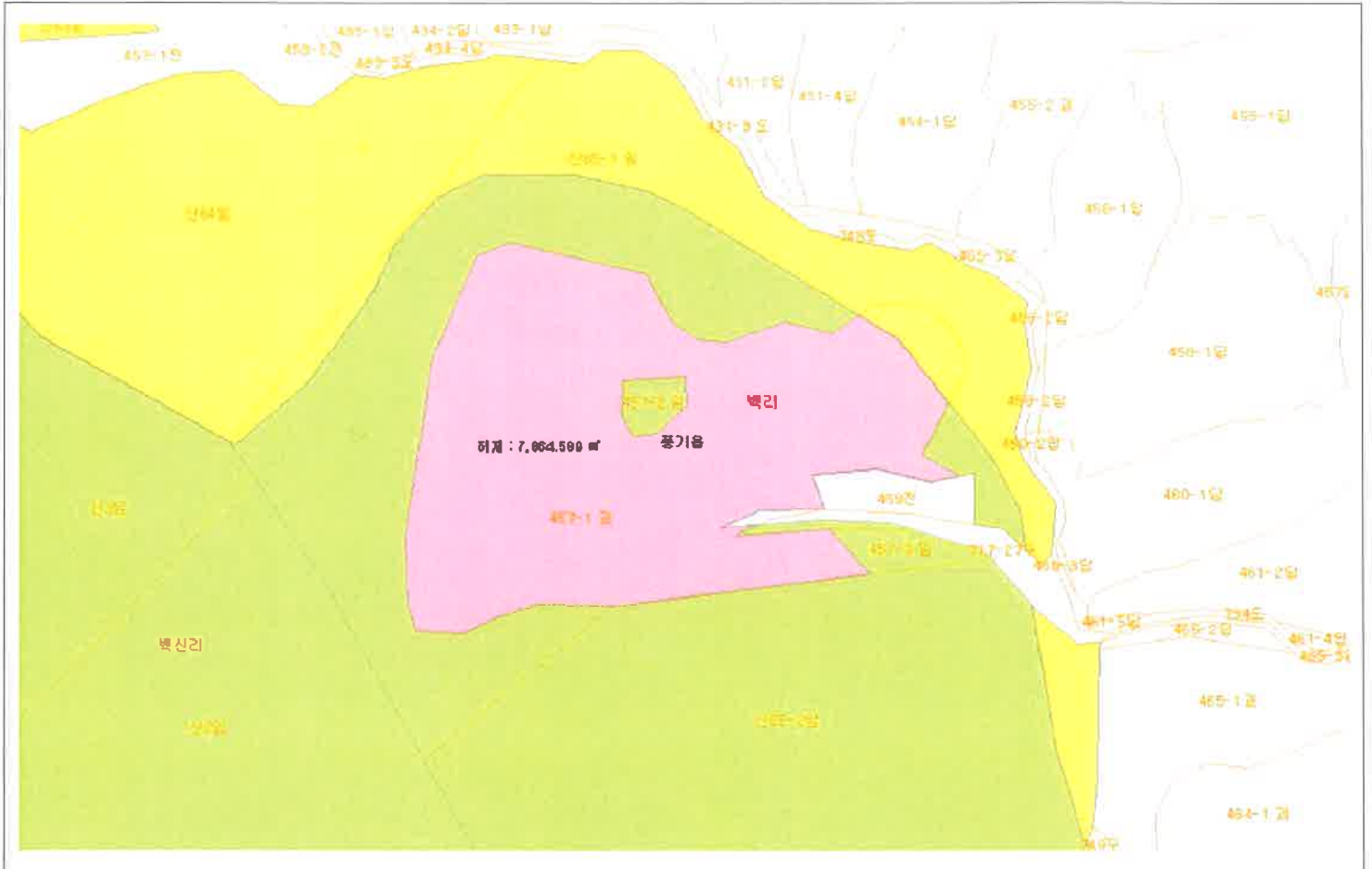


산지정보시스템  
<http://www.forestland.go.kr>  
 산림청  
<http://www.foresl.go.kr>







# 산지 구분도

(보전산지해제 : 임업용 ▶ 준보전)

영주041 NJ52-14-4-041



## 범례

	공익용 산지		지적선
	임업용 산지		행정경계
	준보전 산지		대상지역

지정권자 : 영주시장

고시일자 : 2013년 3월 19일

고시번호 : 영주시 고시 제2013-196호

비고 :

1. 측량의 기준 : 한국측지계
2. 투영법 : 횡단 메르카토르도법(타원체는 베셀타원체)
3. 높이의 기준 : 인천만의 평균해면
4. 본 지도는 지적이 표시된 수치지형도 또는 지적선을 기준으로 작성하였음
5. 본 지도는 산림청장의 사전승인없이 복제, 국외 반출, 임의계제, 편집을 할수 없으며, 위반 시 관련법에 따라 처벌 받을 수 있음.
6. 본 지도에 의하여 측량할 수 없음



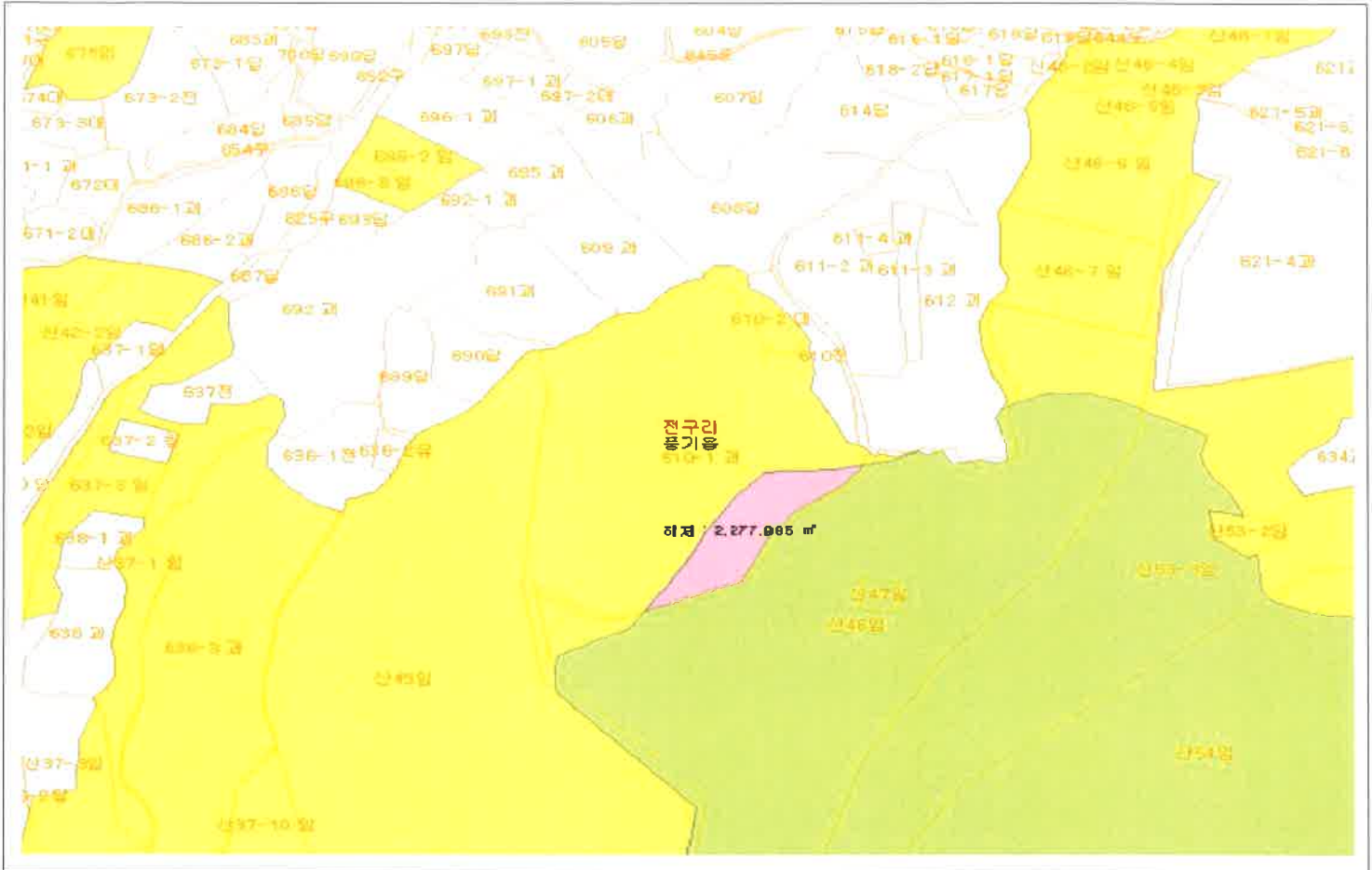
산지정보시스템  
<http://www.forestland.go.kr>  
 산림청  
<http://www.forest.go.kr>

경상북도 영주시 풍기읍 백리 457-1

# 산 지 구 분 도

(보전산지해제 : 임업용 ▶ 준보전)

단양060 NJ52-14-3-060



## 범 례

	공익용 산지		지적선
	임업용 산지		행정경계
	준보전 산지		대상지역

지정권자 : 영주시장

고시일자 : 2013년 3월 19일

고시번호 : 영주시 고시 제2013-196호

비고 :

1. 측량의 기준 : 한국측지계
2. 투영법 : 횡단 메르카토르도법(타원체는 베셀타원체)
3. 높이의 기준 : 인천만의 평균해면
4. 본 지도는 지적이 표시된 수치지형도 또는 지적선을 기준으로 작성하였음
5. 본 지도는 산림청장의 사전승인없이 복제, 국외 반출, 임의개제, 편집을 할수 없으며, 위반 시 관련법에 따라 처벌 받을 수 있음.
6. 본 지도에 의하여 측량할 수 없음



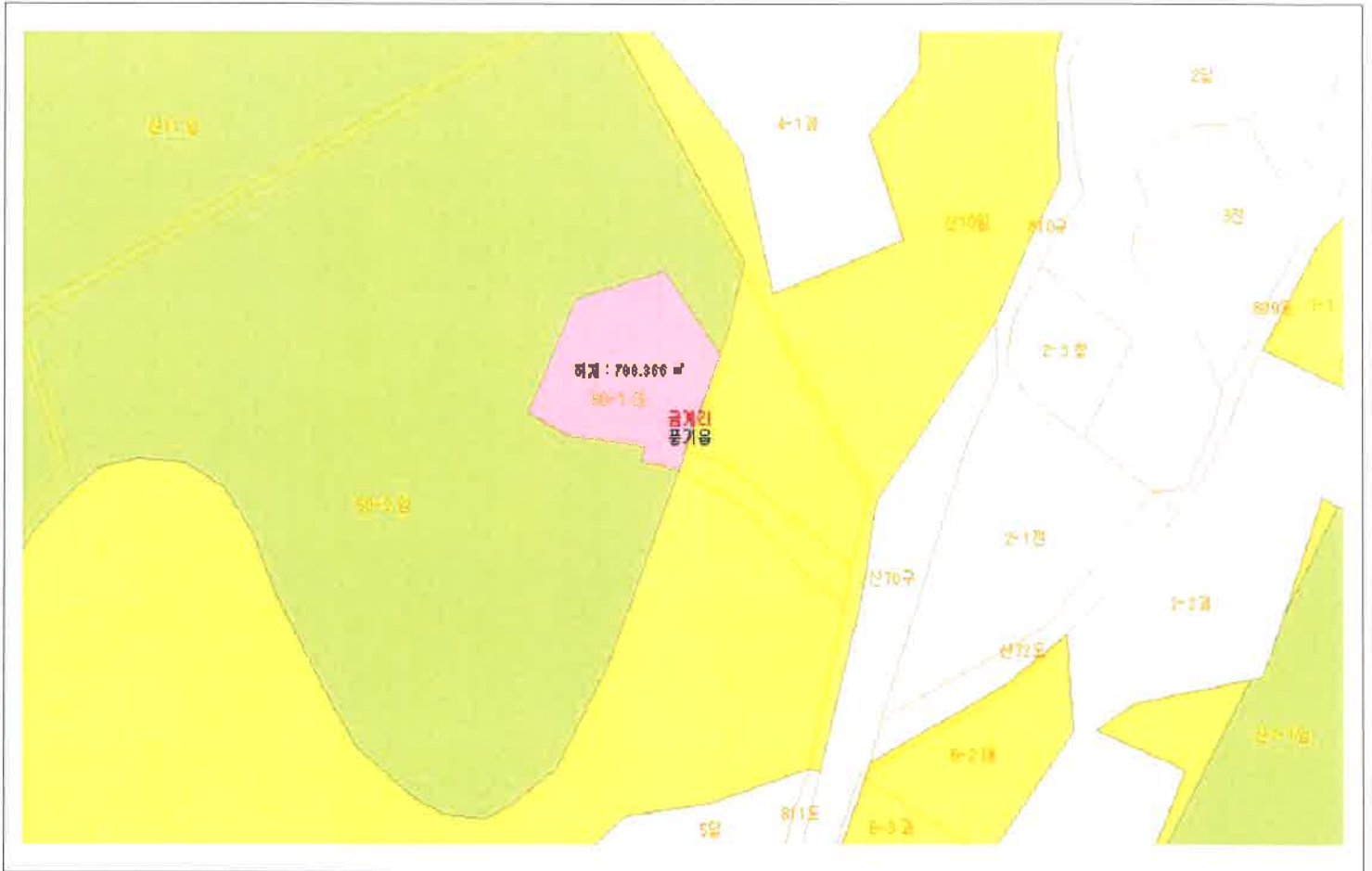
산지정보시스템  
<http://www.forestland.go.kr>  
 산림청  
<http://www.forest.go.kr>

경상북도 영주시 풍기읍 전구리 610-1







# 산지 구분도

(보전산지해제 : 임업용 ▶ 준보전)

영주032 NJ52-14-4-032



**범례**

	공익용 산지		지적선
	임업용 산지		행정경계
	준보전 산지		대상지역

지정권자 : 영주시장  
 고시일자 : 2013년 3월 19일  
 고시번호 : 영주시 고시 제2013-196호  
 비교 :  
 1. 측량의 기준 : 한국측지계  
 2. 투영법 : 횡단 메르카토르도법(타원체는 베셀타원체)  
 3. 높이의 기준 : 인천만의 평균해면  
 4. 본 지도는 지적이 표시된 수치지형도 또는 지적선을 기준으로 작성하였음  
 5. 본 지도는 산림청장의 사전승인없이 복제, 국외 반출, 임의개제, 편집을 할수 없으며, 위반 시 관련법에 따라 처벌 받을 수 있음.  
 6. 본 지도에 의하여 측량할 수 없음



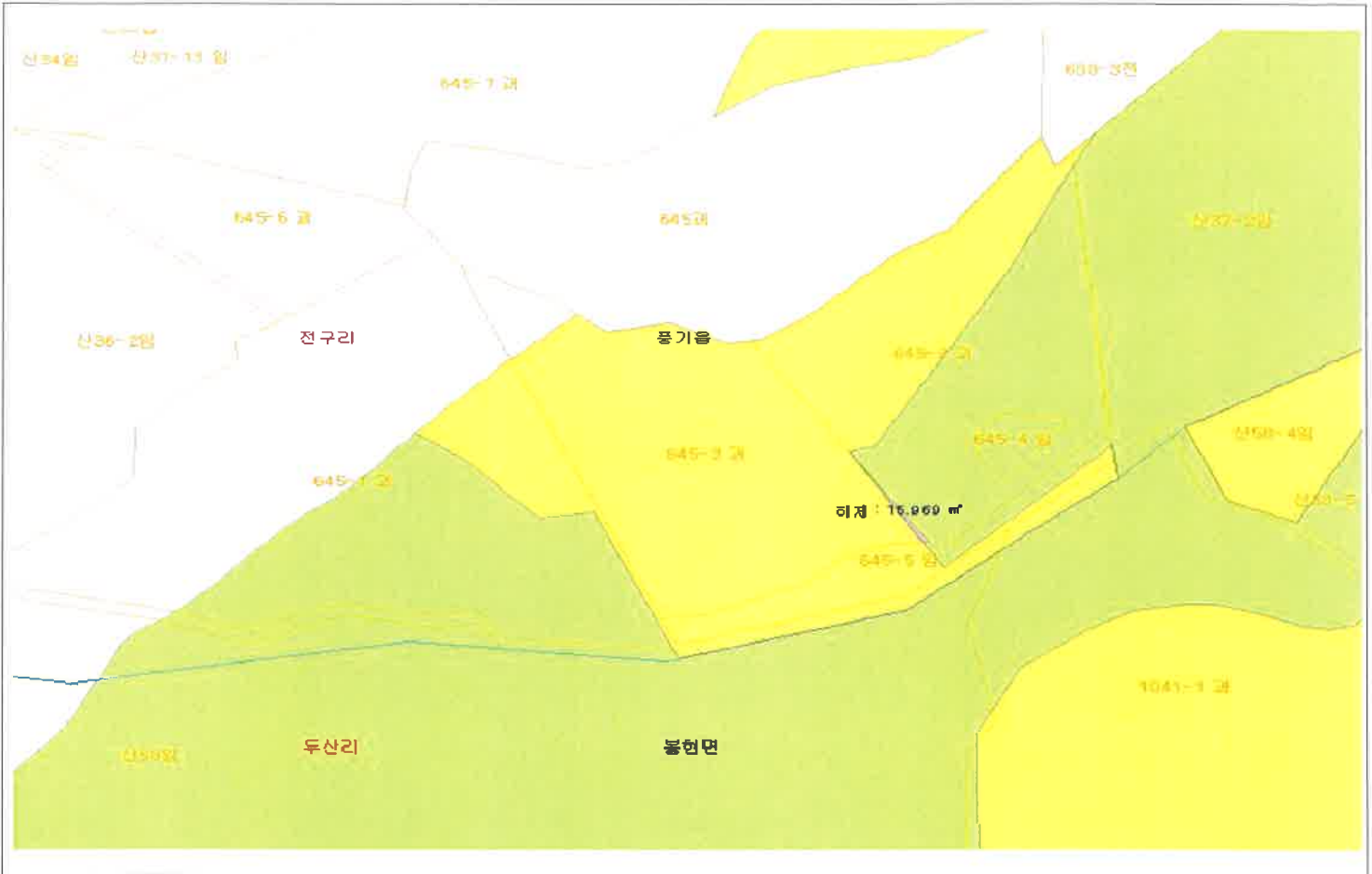
산지정보시스템  
<http://www.forestland.go.kr>  
 산림청  
<http://www.forest.go.kr>









# 산지 구분도

(보전산지해제 : 임업용 ▶ 준보전)

단양060 NJ52-14-3-060



## 범례

	공익용 산지		지적선
	임업용 산지		행정경계
	준보전 산지		대상지역

지정권자 : 영주시장

고시일자 : 2013년 3월 19일

고시번호 : 영주시 고시 제2013-196호

비고 :

1. 측량의 기준 : 한국측지계
2. 투영법 : 횡단 메르카토르도법(타원체는 베셀타원체)
3. 높이의 기준 : 인천만의 평균해면
4. 본 지도는 지적이 표시된 수치지형도 또는 지적선을 기준으로 작성하였음
5. 본 지도는 산림청장의 사전승인없이 복제, 국외 반출, 임의개제, 편집을 할수 없으며, 위반 시 관련법에 따라 처벌 받을 수 있음.
6. 본 지도에 의하여 측량할 수 없음



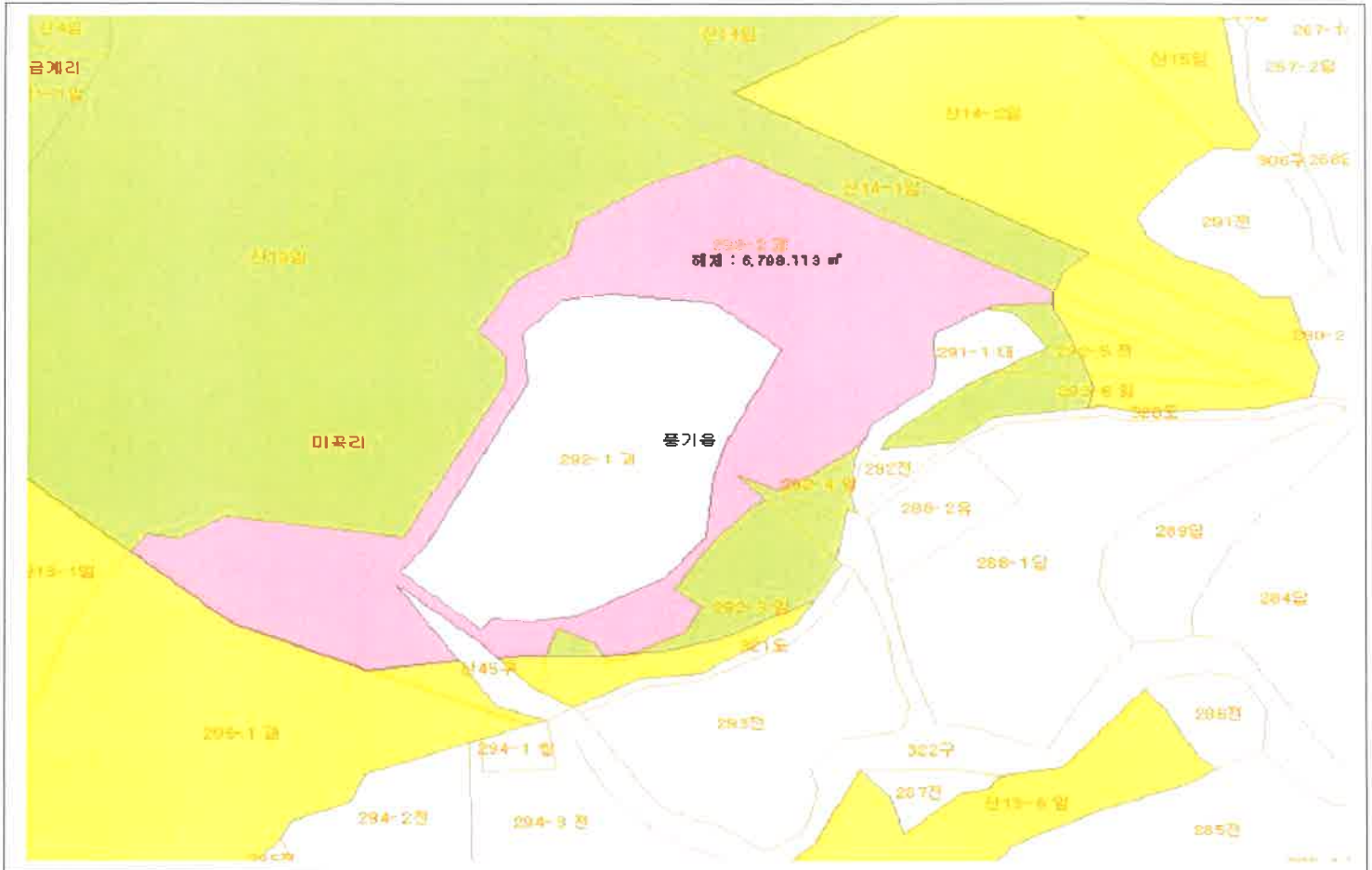
산지정보시스템  
<http://www.forestland.go.kr>  
 산림청  
<http://www.forest.go.kr>

경상북도 영주시 풍기읍 전구리 645-3

# 산지 구분도

(보전산지해제 : 임업용 ▶ 준보전)

영주042 NJ52-14-4-042



## 범례

	공익용 산지		지적선
	임업용 산지		행정경계
	준보전 산지		대상지역

지정권자 : 영주시장

고시일자 : 2013년 3월 19일

고시번호 : 영주시 고시 제2013-196호

비고 :

1. 측량의 기준 : 한국측지계
2. 투영법 : 횡단 메르카토르도법(타원체는 베셀타원체)
3. 높이의 기준 : 인천만의 평균해면
4. 본 지도는 지적이 표시된 수치지형도 또는 지적선을 기준으로 작성하였음
5. 본 지도는 산림청장의 사전승인없이 복제, 국외 반출, 임의개제, 편집을 할수 없으며, 위반 시 관련법에 따라 처벌 받을 수 있음.
6. 본 지도에 의하여 측량할 수 없음



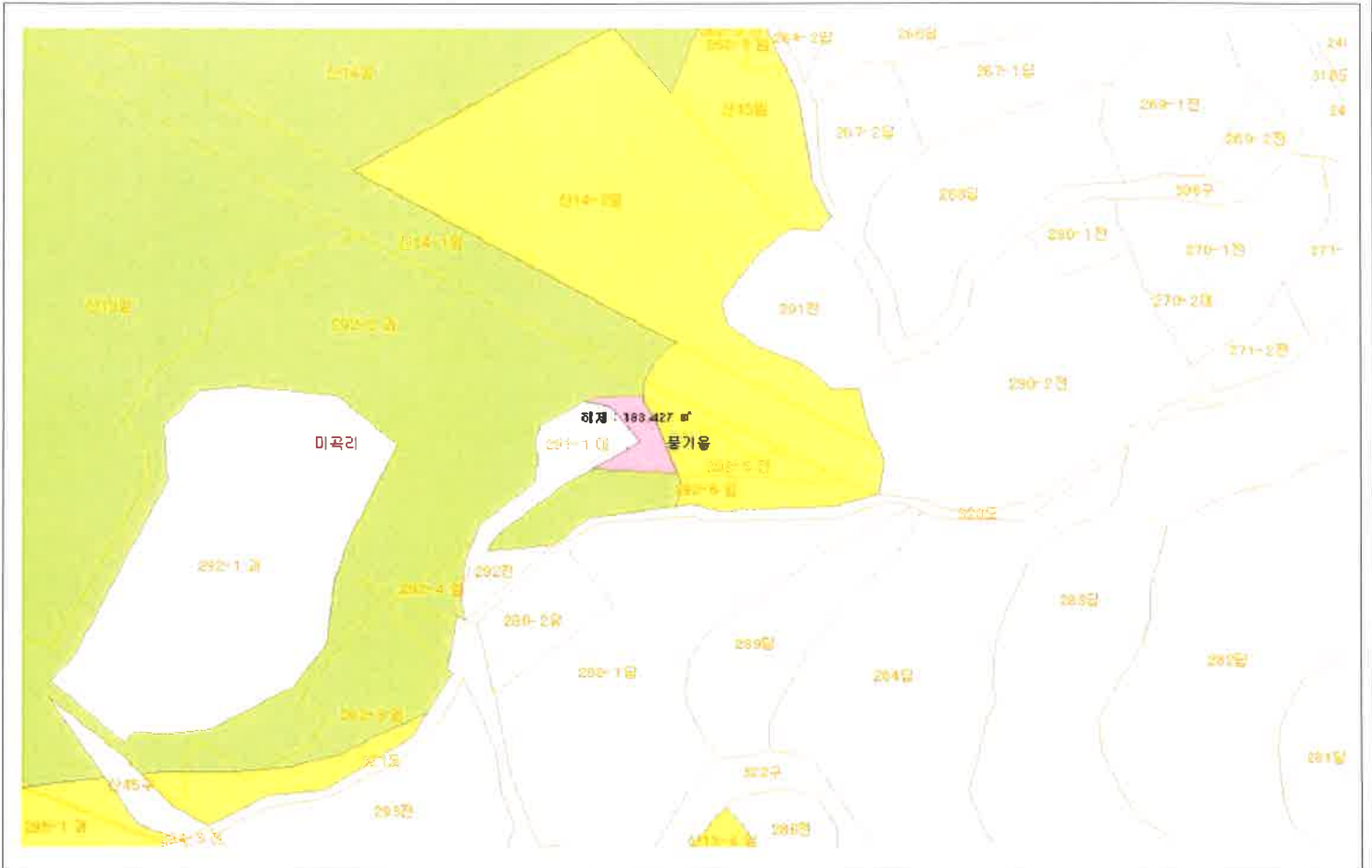
산지정보시스템  
<http://www.forestland.go.kr>  
 산림청  
<http://www.forest.go.kr>

경상북도 영주시 풍기읍 미곡리 292-2







# 산지 구분도

(보전산지해제 : 임업용 ▶ 준보전)

영주042 NJ52-14-4-042



## 범례

	공익용 산지		지적선
	임업용 산지		행정경계
	준보전 산지		대상지역

지정권자 : 영주시장

고시일자 : 2013년 3월 19일

고시번호 : 영주시 고시 제2013-196호

비고 :

1. 측량의 기준 : 한국측지계
2. 투영법 : 횡단 메르카토르도법(타원체는 베셀타원체)
3. 높이의 기준 : 인천만의 평균해면
4. 본 지도는 지적이 표시된 수치지형도 또는 지적선을 기준으로 작성하였음
5. 본 지도는 산림청장의 사전승인없이 복제, 국외 반출, 임의개제, 편집을 할수 없으며, 위반 시 관련법에 따라 처벌 받을 수 있음.
6. 본 지도에 의하여 측량할 수 없음

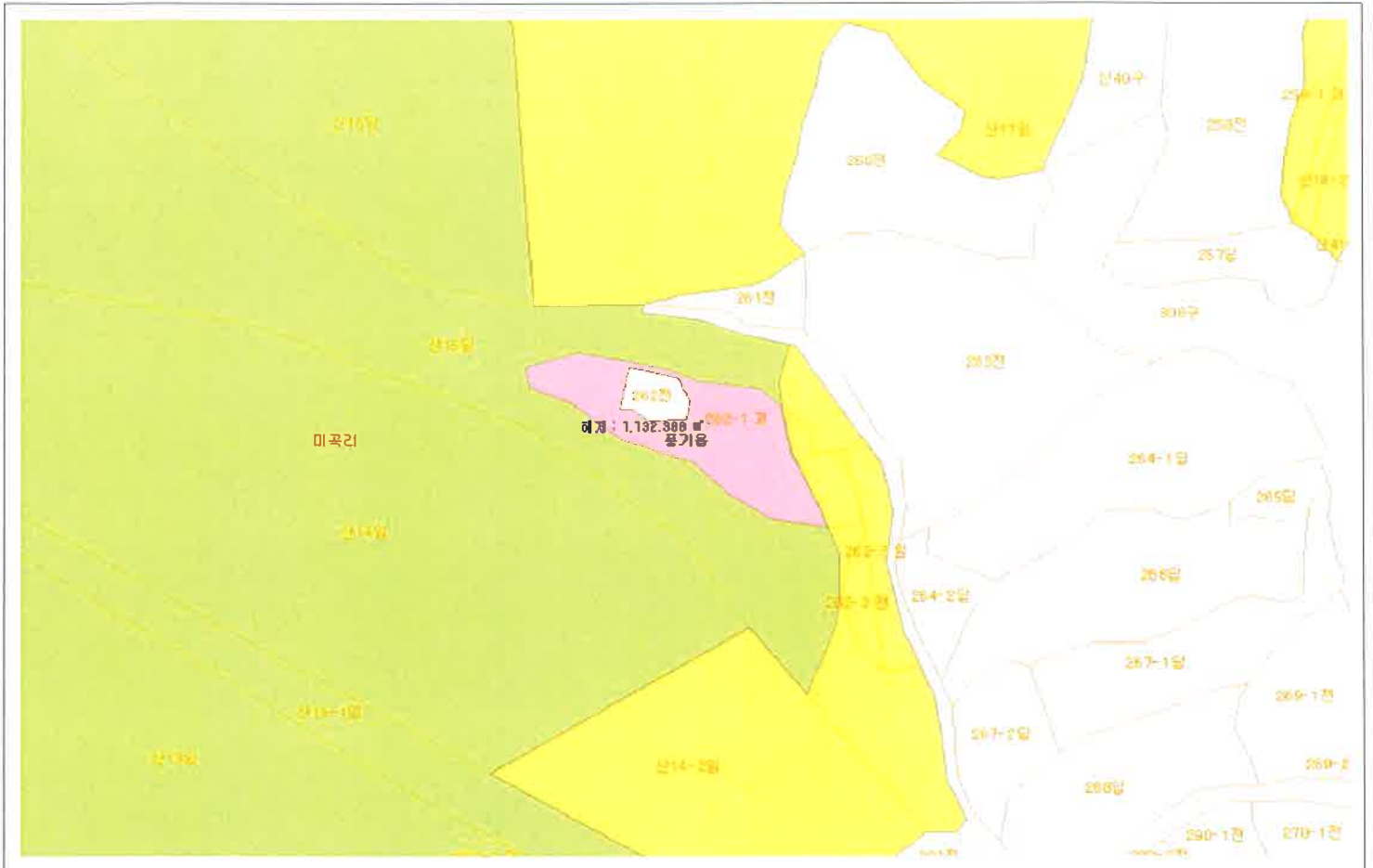


산지정보시스템  
<http://www.forestland.go.kr>  
 산림청  
<http://www.forest.go.kr>



# 산지 구분도

(보전산지해제 : 임업용 ▶ 준보전)

영주042 NJ52-14-4-042



## 범례

	공익용 산지		지적선
	임업용 산지		행정경계
	준보전 산지		대상지역

지정권자 : 영주시장

고시일자 : 2013년 3월 19일

고시번호 : 영주시 고시 제2013-196호

비고 :

1. 측량의 기준 : 한국측지계
2. 투영법 : 횡단 메르카토르도법(타원체는 베셀타원체)
3. 높이의 기준 : 인천만의 평균해면
4. 본 지도는 지적이 표시된 수치지형도 또는 지적선을 기준으로 작성하였음
5. 본 지도는 산림청장의 사전승인없이 복제, 국외 반출, 임의계개, 편집을 할수 없으며, 위반 시 관련법에 따라 처벌 받을 수 있음.
6. 본 지도에 의하여 측량할 수 없음

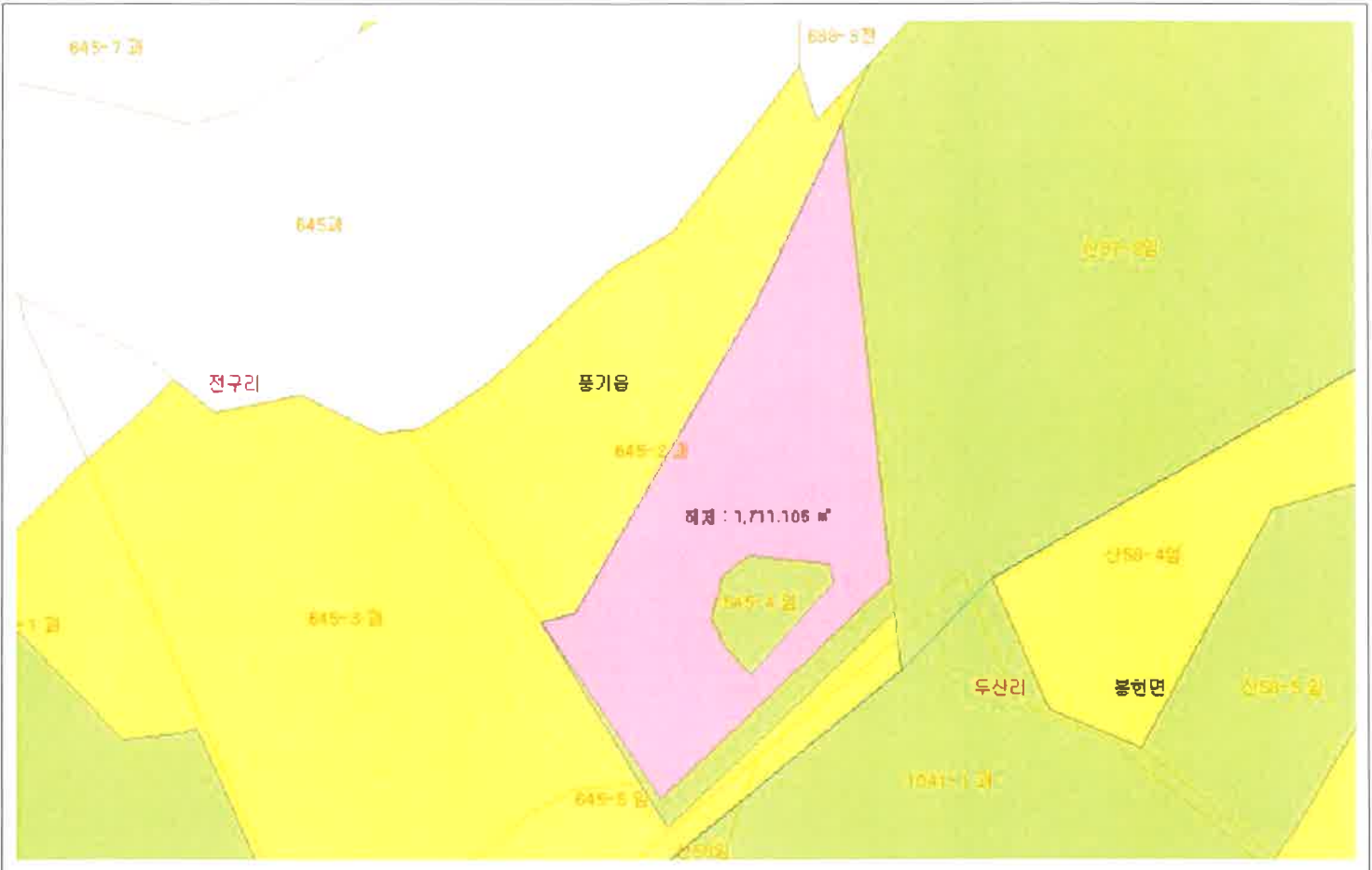


산지정보시스템  
<http://www.forestland.go.kr>  
 산림청  
<http://www.forest.go.kr>







# 산지 구분도

(보전산지해제 : 임업용 ▶ 준보전)

단양060 NJ52-14-3-060



## 범례

	공익용 산지		지적선
	임업용 산지		행정경계
	준보전 산지		대상지역

지정권자 : 영주시장

고시일자 : 2013년 3월 19일

고시번호 : 영주시 고시 제2013-196호

비고 :

1. 측량의 기준 : 한국측지계
2. 투영법 : 횡단 메르카토르도법(타원체는 베셀타원체)
3. 높이의 기준 : 인천만의 평균해면
4. 본 지도는 지적이 표시된 수치지형도 또는 지적선을 기준으로 작성하였음
5. 본 지도는 산림청장의 사전승인없이 복제, 국외 반출, 임의계제, 편집을 할수 없으며, 위반 시 관련법에 따라 처벌 받을 수 있음.
6. 본 지도에 의하여 측량할 수 없음



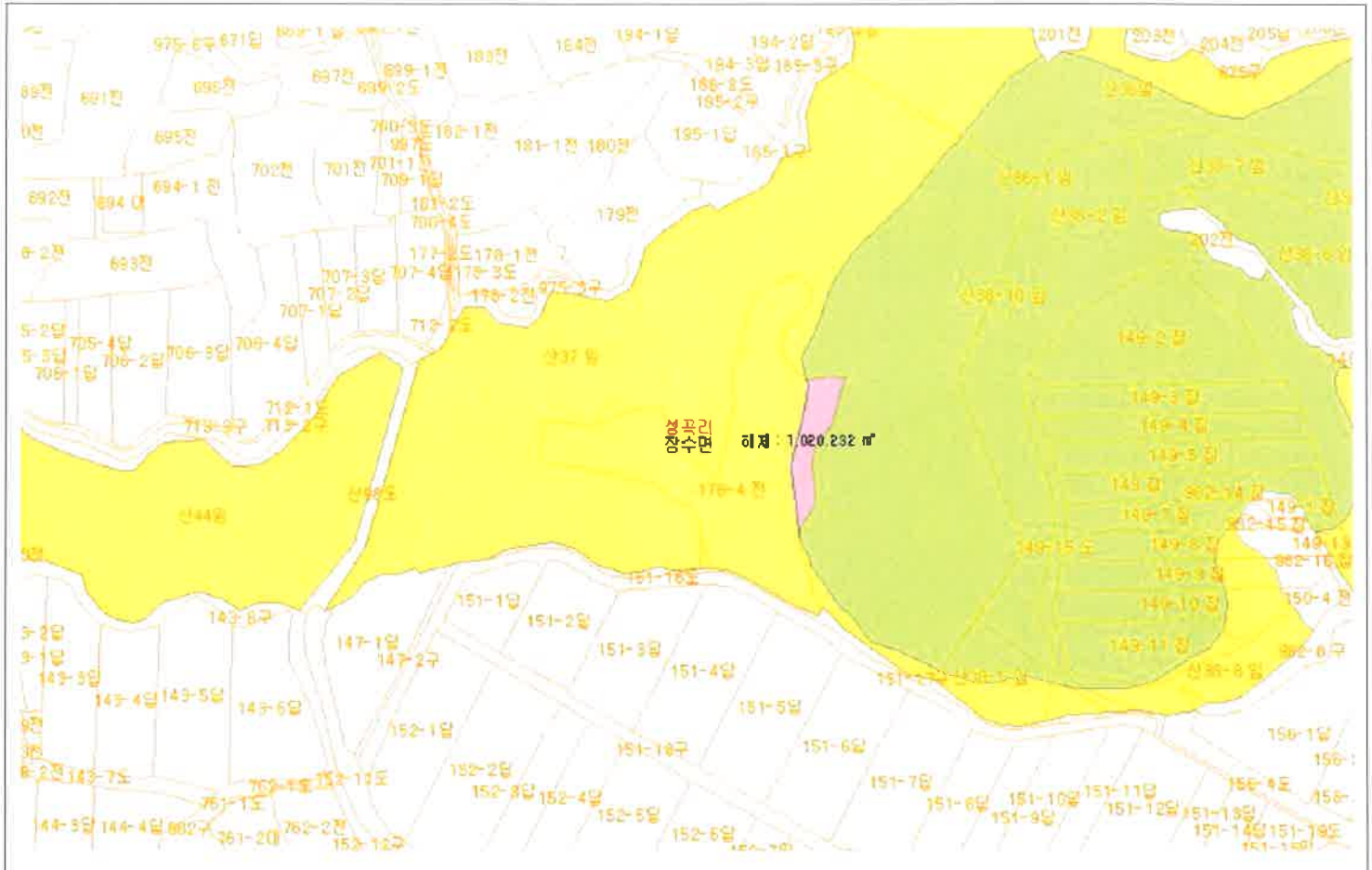
산지정보시스템  
<http://www.forestland.go.kr>  
 산림청  
<http://www.forest.go.kr>




# 산 지 구 분 도

(보전산지해제 : 임업용 ▶ 준보전)

영주092 NJ52-14-4-092



## 범 례

	공익용 산지		지적선
	임업용 산지		행정경계
	준보전 산지		대상지역

지정권자 : 영주시장

고시일자 : 2013년 3월 19일

고시번호 : 영주시 고시 제2013-196호

비고 :

1. 측량의 기준 : 한국측지계
2. 투영법 : 횡단 메르카토르도법(타원체는 베셀타원체)
3. 높이의 기준 : 인천만의 평균해면
4. 본 지도는 지적이 표시된 수치지형도 또는 지적선을 기준으로 작성하였음
5. 본 지도는 산림청정의 사전승인없이 복제, 국외 반출, 임의개제, 편집을 할수 없으며, 위반 시 관련법에 따라 처벌 받을 수 있음.
6. 본 지도에 의하여 측량할 수 없음



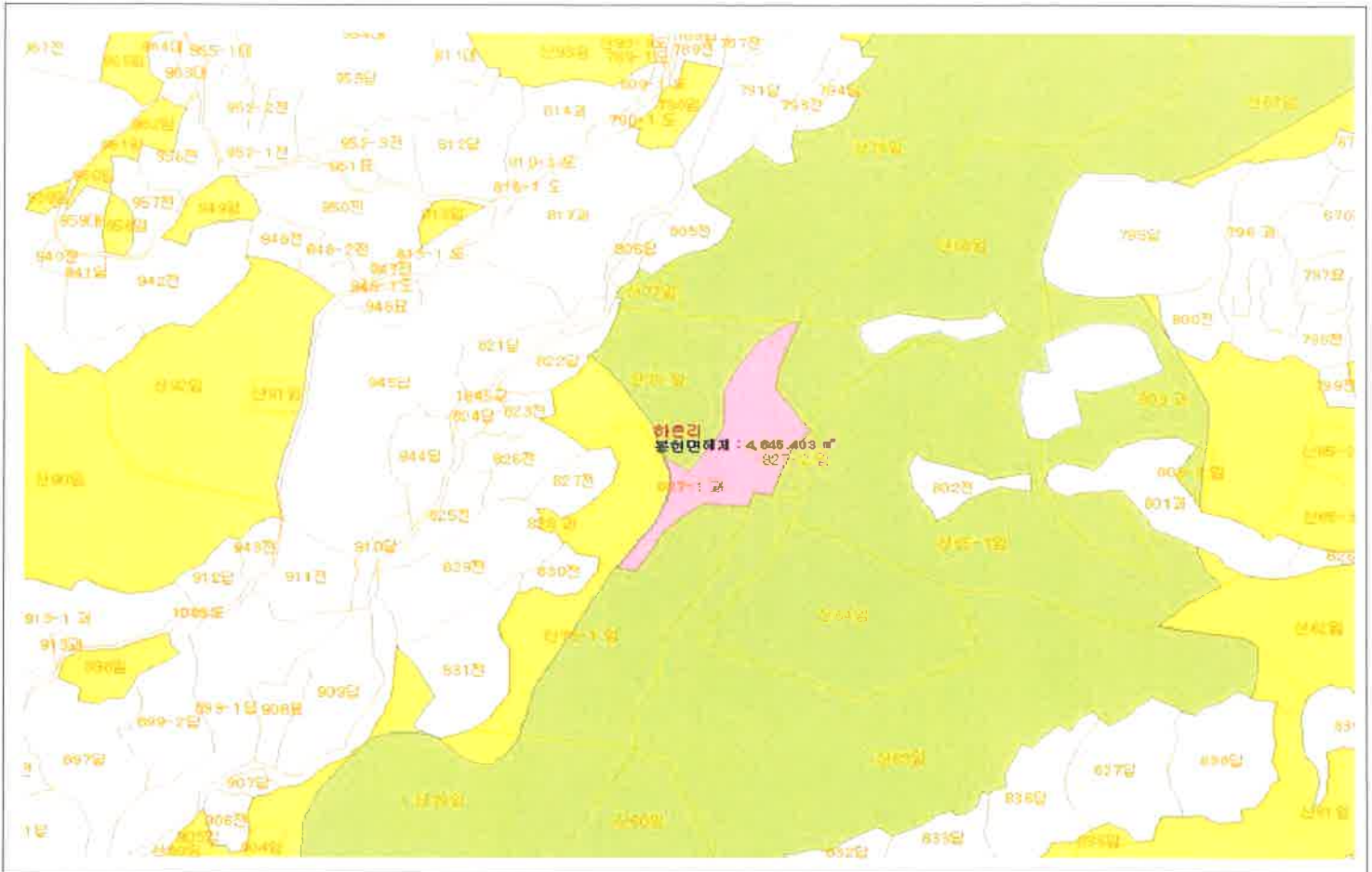
산지정보시스템  
<http://www.forestland.go.kr>  
 산림청  
<http://www.forest.go.kr>

경상북도 영주시 장수면 성곡리 178-4






# 산지 구분도

(보전산지해제 : 임업용 ▶ 준보전)

단양090 NJ52-14-3-090



## 범례

	공익용 산지		지적선
	임업용 산지		행정경계
	준보전 산지		대상지역

지정권자 : 영주시장

고시일자 : 2013년 3월 19일

고시번호 : 영주시 고시 제2013-196호

비고 :

1. 측량의 기준 : 한국측지계
2. 투영법 : 횡단 메르카토르도법(타원체는 베셀타원체)
3. 높이의 기준 : 인천만의 평균해면
4. 본 지도는 지적이 표시된 수치지형도 또는 지적선을 기준으로 작성하였음
5. 본 지도는 산림청장의 사전승인없이 복제, 국외 반출, 임의개재, 편집을 할수 없으며, 위반 시 관련법에 따라 처벌 받을 수 있음.
6. 본 지도에 의하여 측량할 수 없음



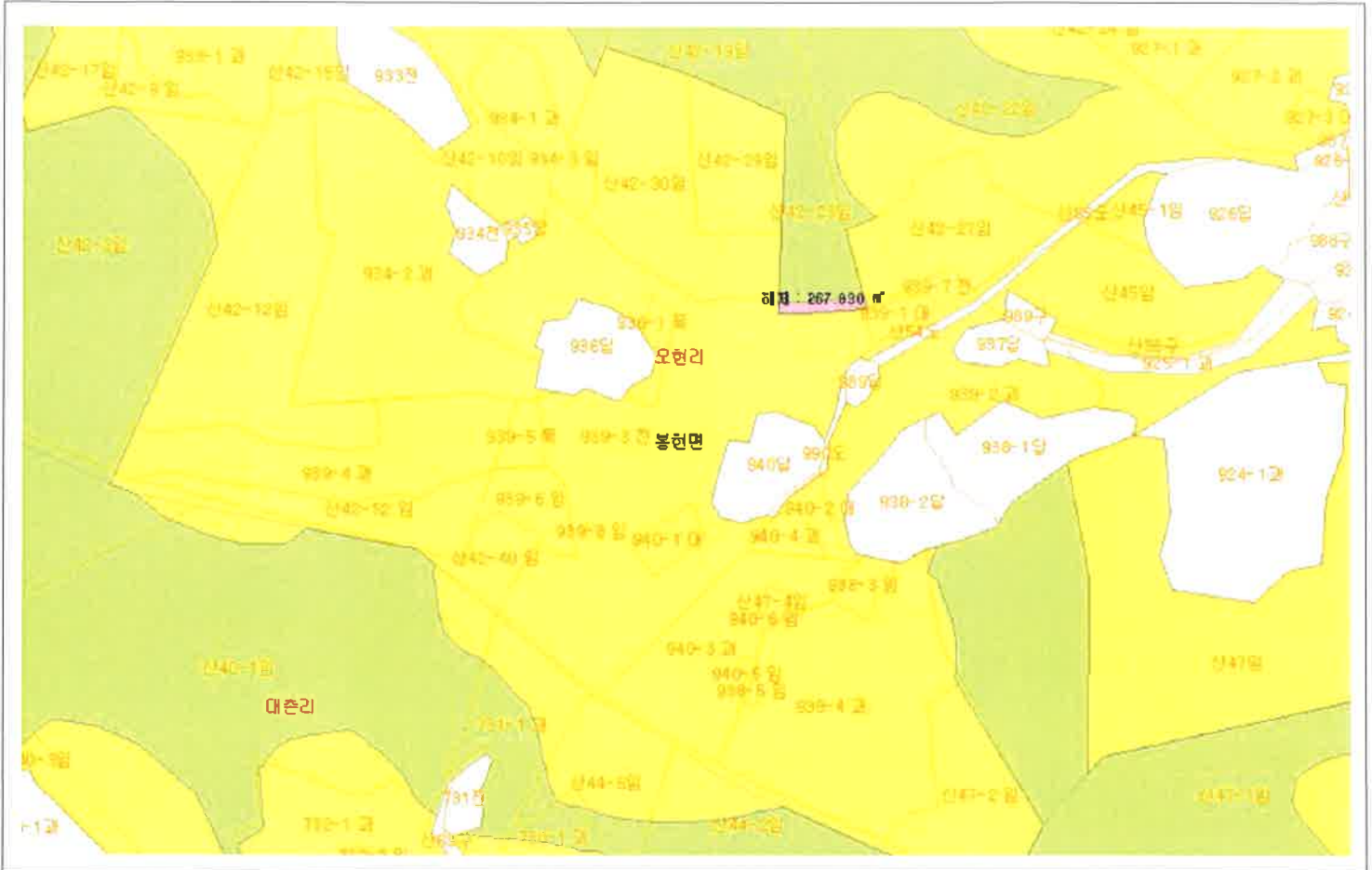
산지정보시스템  
<http://www.forestand.go.kr>  
 산림청  
<http://www.forest.go.kr>

경상북도 영주시 봉현면 하촌리 827-1


# 산지 구분도

(보전산지해제 : 임업용 ▶ 준보전)

영주061 NJ52-14-4-061



## 범례

	공익용 산지		지적선
	임업용 산지		행정경계
	준보전 산지		대상지역

지정권자 : 영주시장

고시일자 : 2013년 3월 19일

고시번호 : 영주시 고시 제2013-196호

비고 :

1. 측량의 기준 : 한국측지계
2. 투영법 : 횡단 메르카토르도법(타원체는 베셀타원체)
3. 높이의 기준 : 인천만의 평균해면
4. 본 지도는 지적이 표시된 수치지형도 또는 지적선을 기준으로 작성하였음
5. 본 지도는 산림청장의 사전승인없이 복제, 국외 반출, 임의개제, 편집을 할수 없으며, 위반 시 관련법에 따라 처벌 받을 수 있음.
6. 본 지도에 의하여 측량할 수 없음



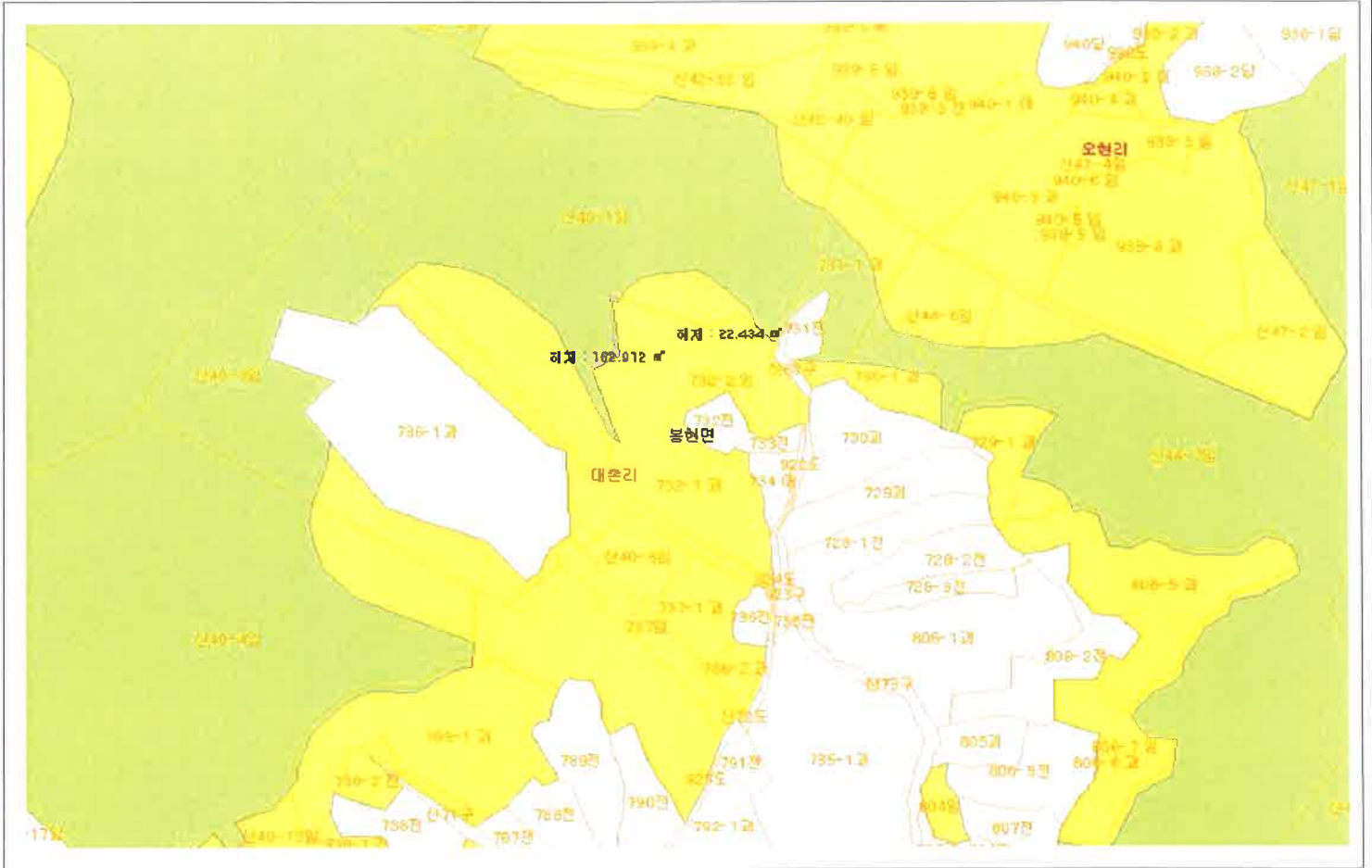
산지정보시스템  
<http://www.forestland.go.kr>  
 산림청  
<http://www.forest.go.kr>

경상북도 영주시 봉현면 오현리 939-3







# 산지 구분도

(보전산지해제 : 임업용 ▶ 준보전)

영주061 NJ52-14-4-061



## 범례

	공익용 산지		지적선
	임업용 산지		행정경계
	준보전 산지		대상지역

지정권자 : 영주시장

고시일자 : 2013년 3월 19일

고시번호 : 영주시 고시 제2013-196호

비고 :

1. 측량의 기준 : 한국측지계
2. 투영법 : 횡단 메르카토르도법(타원체는 베셀타원체)
3. 높이의 기준 : 인천만의 평균해면
4. 본 지도는 지적이 표시된 수치지형도 또는 지적선을 기준으로 작성하였음
5. 본 지도는 산림청장의 사전승인없이 복제, 국외 반출, 임의개제, 편집을 할수 없으며, 위반 시 관련법에 따라 처벌 받을 수 있음.
6. 본 지도에 의하여 측량할 수 없음



산지정보시스템  
<http://www.forestland.go.kr>  
 산림청  
<http://www.forest.go.kr>

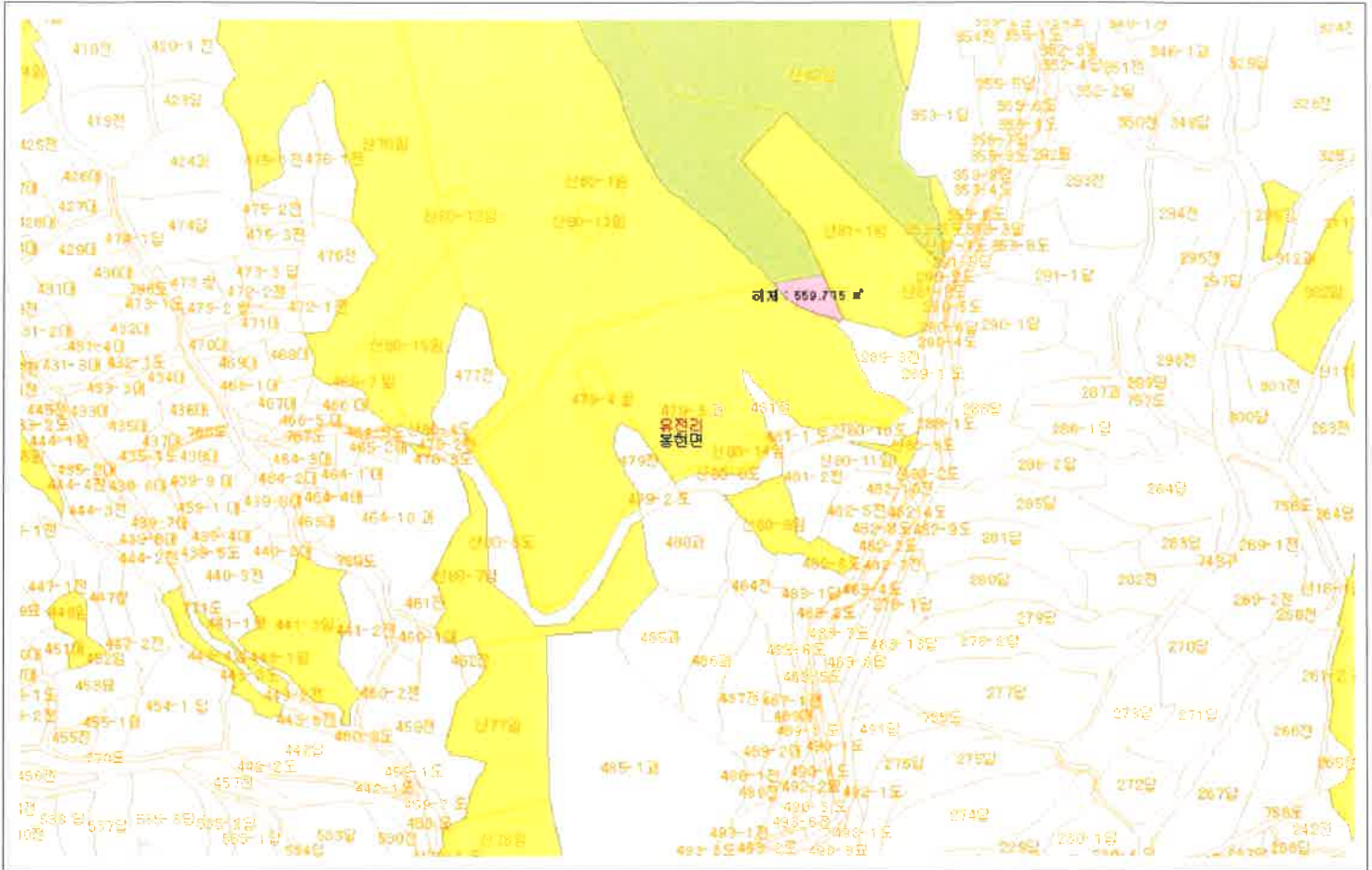
경상북도 영주시 봉현면 대촌리 732-1



# 산지 구분도

(보전산지해제 : 임업용 ▶ 준보전)

영주071 NJ52-14-4-071



## 범례

	공익용 산지		지적선
	임업용 산지		행정경계
	준보전 산지		대상지역

지정권자 : 영주시장

고시일자 : 2013년 3월 19일

고시번호 : 영주시 고시 제2013-196호

비고 :

1. 측량의 기준 : 한국측지계
2. 투영법 : 횡단 메르카토르도법(타원체는 베셀타원체)
3. 높이의 기준 : 인천만의 평균해면
4. 본 지도는 지적이 표시된 수치지형도 또는 지적선을 기준으로 작성하였음
5. 본 지도는 산림청장의 사전승인이 없이, 국외 반출, 임의계제, 편집을 할수 없으며, 위반 시 관련법에 따라 처벌 받을 수 있음.
6. 본 지도에 의하여 측량할 수 없음



산지정보시스템  
<http://www.forestland.go.kr>  
 산림청  
<http://www.forest.go.kr>

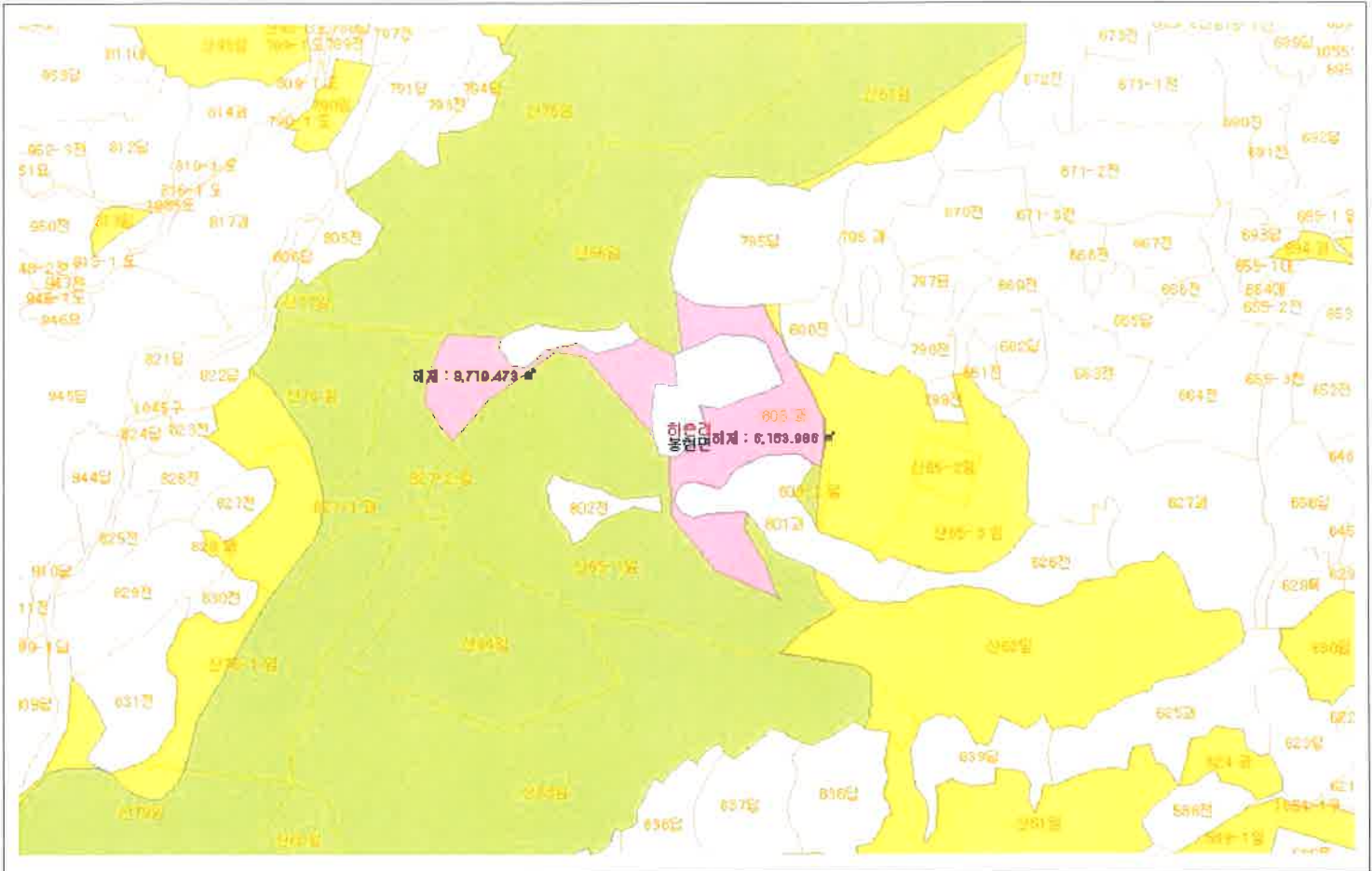
경상북도 영주시 봉현면 유전리 479-3



# 산 지 구 분 도

(보전산지해제 : 임업용 ▶ 준보전)

단양090 NJ52-14-3-090



## 범 례

	공익용 산지		지적선
	임업용 산지		행정경계
	준보전 산지		대상지역

지정권자 : 영주시장

고시일자 : 2013년 3월 19일

고시번호 : 영주시 고시 제2013-196호

비고 :

1. 측량의 기준 : 한국측지계
2. 투영법 : 횡단 메르카토르도법(타원체는 베셀타원체)
3. 높이의 기준 : 인천만의 평균해면
4. 본 지도는 지적이 표시된 수치지형도 또는 지적선을 기준으로 작성하였음
5. 본 지도는 산림청장의 사전승인없이 복제, 국외 반출, 임의개제, 편집을 할수 없으며, 위반 시 관련법에 따라 처벌 받을 수 있음.
6. 본 지도에 의하여 측량할 수 없음



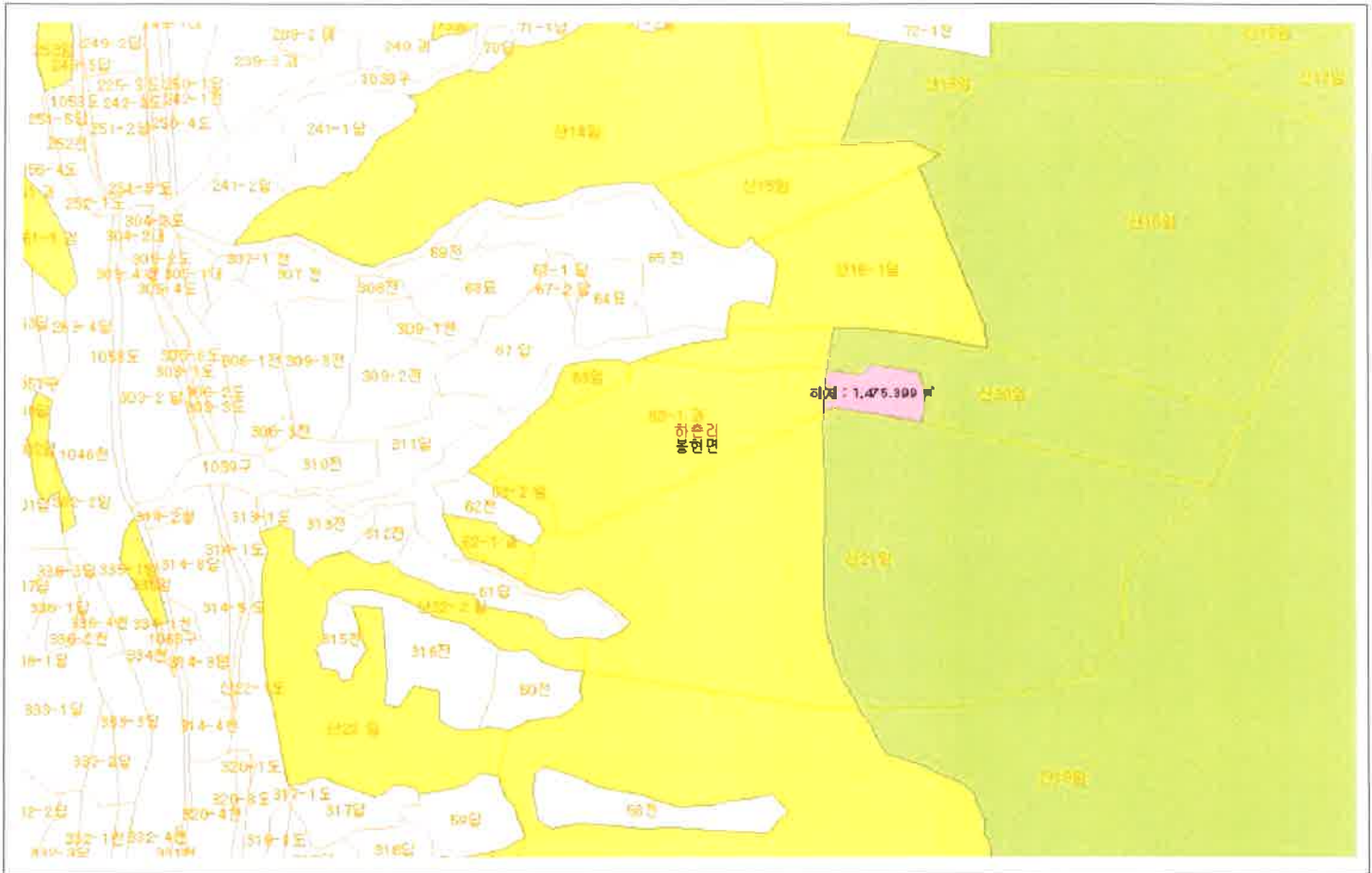
산지정보시스템  
<http://www.forestland.go.kr>  
 산림청  
<http://www.forest.go.kr>

경상북도 영주시 봉현면 하촌리 803







# 산지 구분도

(보전산지해제 : 임업용 ▶ 준보전)

영주091 NJ52-14-4-091



## 범례

	공익용 산지		지적선
	임업용 산지		행정경계
	준보전 산지		대상지역

지정권자 : 영주시장

고시일자 : 2013년 3월 19일

고시번호 : 영주시 고시 제2013-196호

비고 :

1. 측량의 기준 : 한국측지계
2. 투영법 : 횡단 메르카토르도법(타원체는 베셀타원체)
3. 높이의 기준 : 인천만의 평균해면
4. 본 지도는 지적이 표시된 수치지형도 또는 지적선을 기준으로 작성하였음
5. 본 지도는 산림청장의 사전승인없이 복제, 국외 반출, 임의계제, 편집을 할수 없으며, 위반 시 관련법에 따라 처벌 받을 수 있음.
6. 본 지도에 의하여 측량할 수 없음



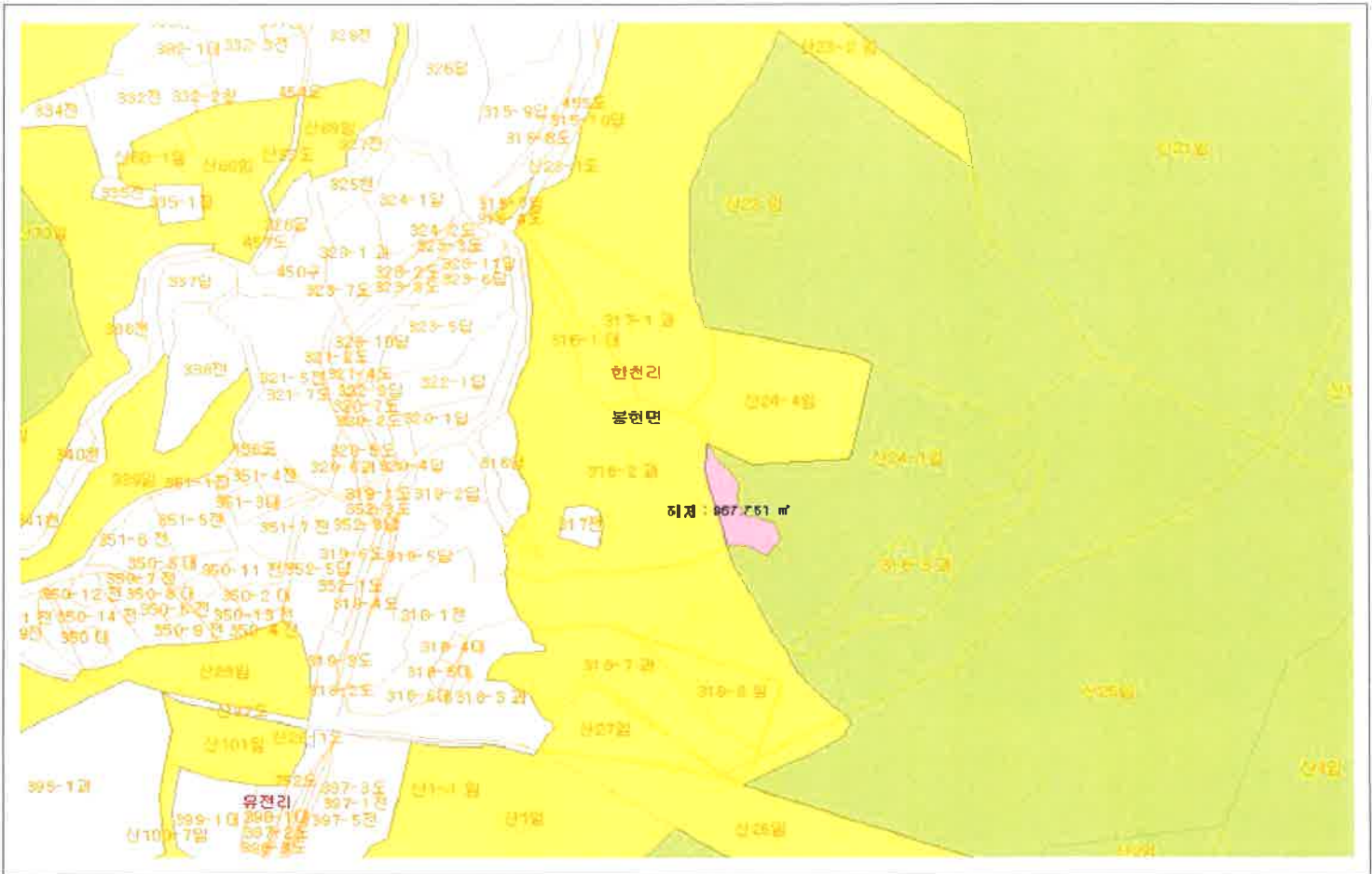
산적정보시스템  
<http://www.forestland.go.kr>  
 산림청  
<http://www.forest.go.kr>

경상북도 영주시 봉현면 하촌리 63-1





# 산지 구분도

(보전산지해제 : 임업용 ▶ 준보전)

영주071 NJ52-14-4-071



## 범례

	공익용 산지		지적선
	임업용 산지		행정경계
	준보전 산지		대상지역

지정권자 : 영주시장

고시일자 : 2013년 3월 19일

고시번호 : 영주시 고시 제2013-196호

비고 :

1. 측량의 기준 : 한국측지계
2. 투영법 : 횡단 메르카토르도법(타원체는 베셀타원체)
3. 높이의 기준 : 인천만의 평균해면
4. 본 지도는 지적이 표시된 수치지형도 또는 지적선을 기준으로 작성하였음
5. 본 지도는 산림청장의 사전승인없이 복제, 국외 반출, 임의개제, 편집을 할수 없으며, 위반 시 관련법에 따라 처벌 받을 수 있음.
6. 본 지도에 의하여 측량할 수 없음



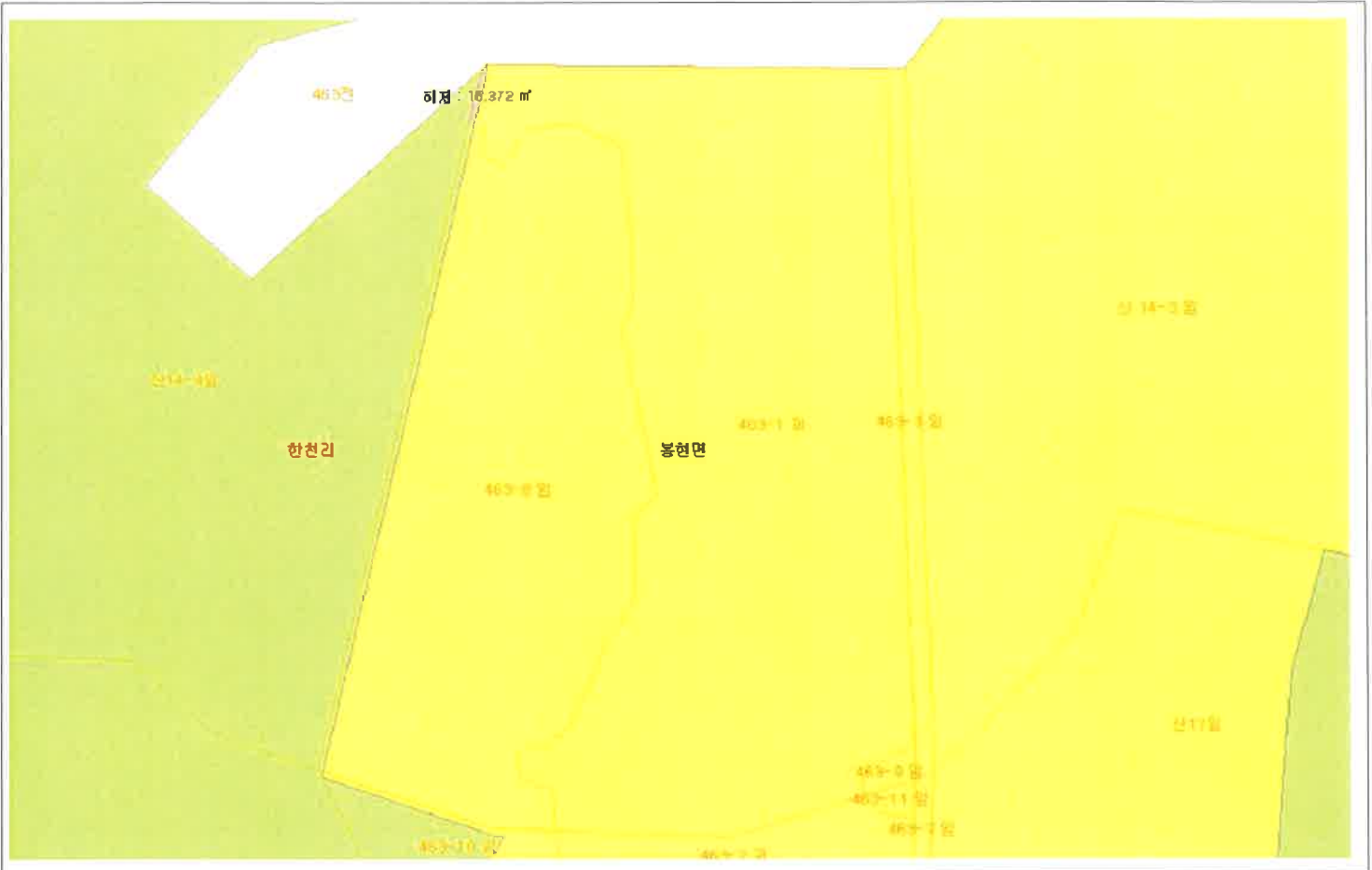
산지정보시스템  
<http://www.forestland.go.kr>  
 산림청  
<http://www.forest.go.kr>

경상북도 영주시 봉현면 한천리 316-2

# 산지 구분도

(보전산지해제 : 임업용 ▶ 준보전)

영주062 NJ52-14-4-062



## 범례

	공익용 산지		지적선
	임업용 산지		행정경계
	준보전 산지		대상지역

지정권자 : 영주시장

고시일자 : 2013년 3월 19일

고시번호 : 영주시 고시 제2013-196호

비고 :

1. 측량의 기준 : 한국측지계
2. 투영법 : 횡단 메르카토르도법(타원체는 베셀타원체)
3. 높이의 기준 : 인천만의 평균해면
4. 본 지도는 지적이 표시된 수치지형도 또는 지적선을 기준으로 작성하였음
5. 본 지도는 산림청장의 사전승인없이 복제, 국외 반출, 임의개제, 편집을 할수 없으며, 위반 시 관련법에 따라 처벌 받을 수 있음.
6. 본 지도에 의하여 측량할 수 없음



산지정보시스템  
<http://www.forestandlg.co.kr>  
 산림청  
<http://www.forest.go.kr>

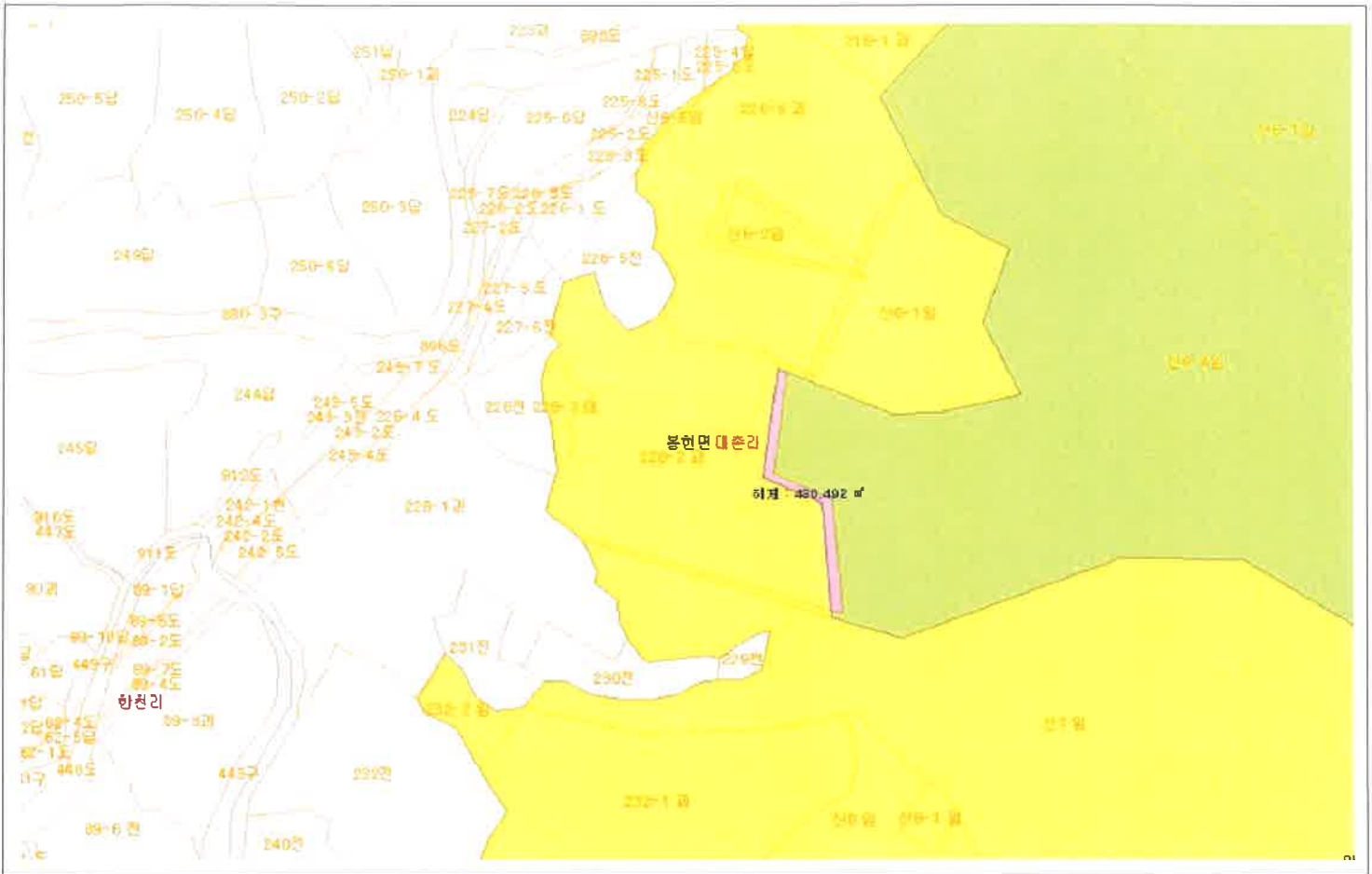
경상북도 영주시 봉현면 한천리 463-1



# 산지 구분도

(보전산지해제 : 임업용 ▶ 준보전)

영주062 NJ52-14-4-062



## 범례

	공익용 산지		지적선
	임업용 산지		행정경계
	준보전 산지		대상지역

지정권자 : 영주시장

고시일자 : 2013년 3월 19일

고시번호 : 영주시 고시 제2013-196호

비고 :

1. 측량의 기준 : 한국측지계
2. 투영법 : 횡단 메르카토르도법(타원체는 베셀타원체)
3. 높이의 기준 : 인천만의 평균해면
4. 본 지도는 지적이 표시된 수치지형도 또는 지적선을 기준으로 작성하였음
5. 본 지도는 산림청장의 사전승인없이 복제, 국외 반출, 임의계제, 편집을 할수 없으며, 위반 시 관련법에 따라 처벌 받을 수 있음.
6. 본 지도에 의하여 측량할 수 없음



산지정보시스템  
<http://www.forestand.go.kr>  
 산림청  
<http://www.forest.go.kr>

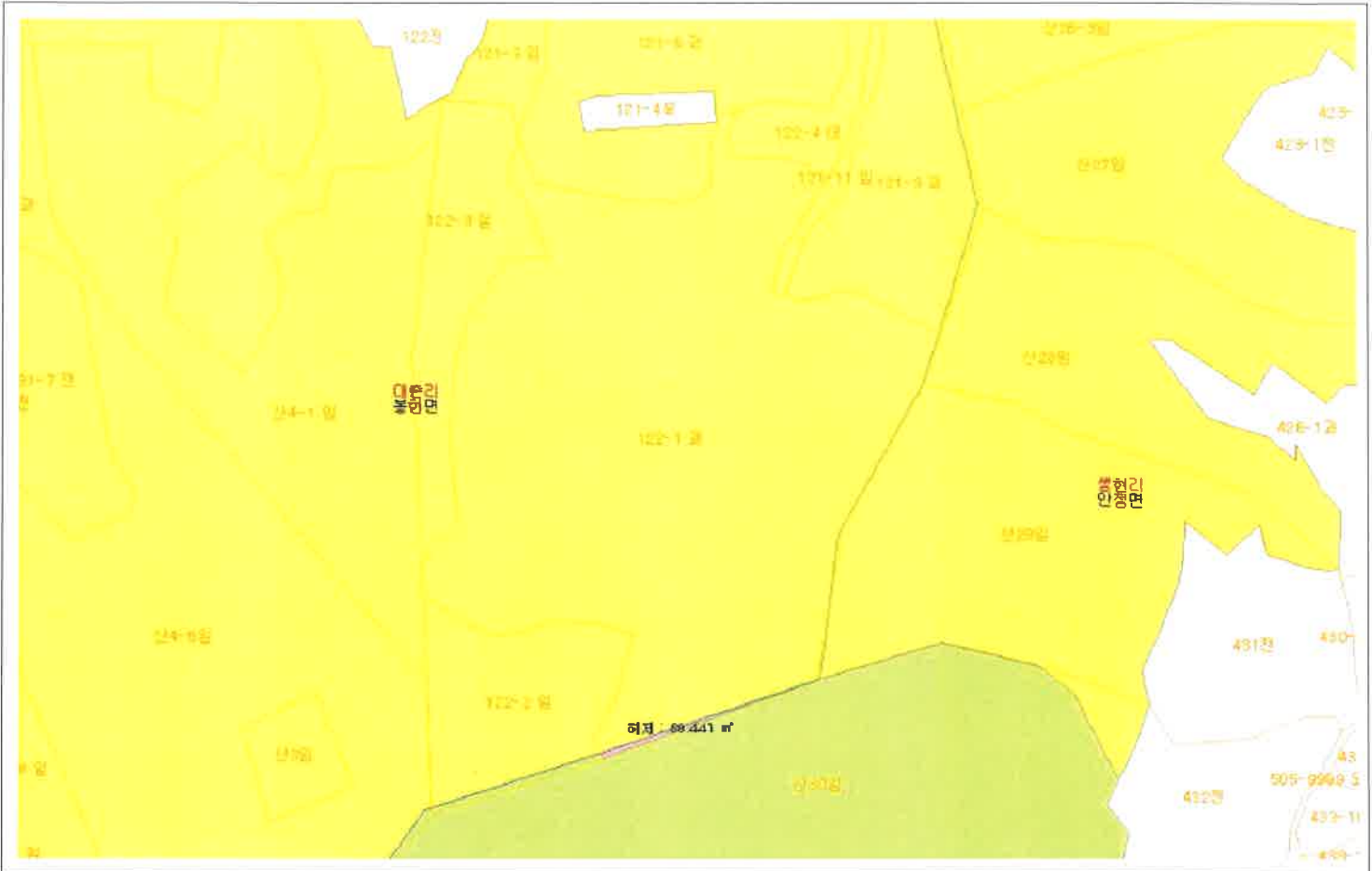
경상북도 영주시 봉현면 대촌리 228-2



# 산지 구분도

(보전산지해제 : 임업용 ▶ 준보전)

영주062 NJ52-14-4-062



## 범례

	공익용 산지		지적선
	임업용 산지		행정경계
	준보전 산지		대상지역

지정권자 : 영주시장

고시일자 : 2013년 3월 19일

고시번호 : 영주시 고시 제2013-196호

비고 :

1. 측량의 기준 : 한국측지계
2. 투영법 : 횡단 메르카토르도법(타원체는 베셀타원체)
3. 높이의 기준 : 인천만의 평균해면
4. 본 지도는 지적이 표시된 수치지형도 또는 지적선을 기준으로 작성하였음
5. 본 지도는 산림청장의 사전승인없이 복제, 국외 반출, 임의개제, 편집을 할수 없으며, 위반 시 관련법에 따라 처벌 받을 수 있음.
6. 본 지도에 의하여 측량할 수 없음

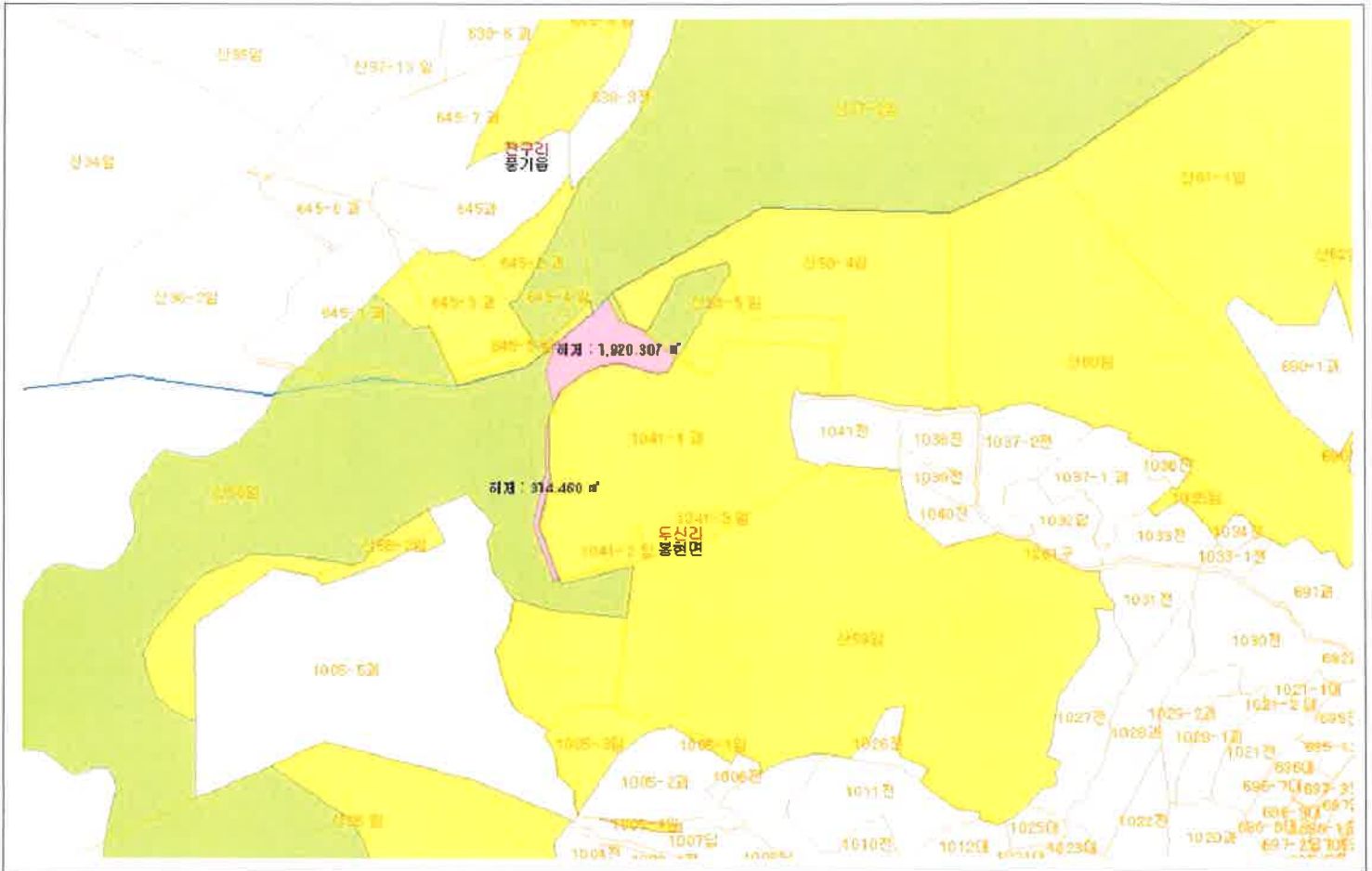


산지정보시스템  
<http://www.forestandlgokr>  
 산림청  
<http://www.forest.go.kr>



# 산지 구분도

(보전산지해제 : 임업용 ▶ 준보전)

단양060 NJ52-14-3-060



## 범례

	공익용 산지		지적선
	임업용 산지		행정경계
	준보전 산지		대상지역

지정권자 : 영주시장

고시일자 : 2013년 3월 19일

고시번호 : 영주시 고시 제2013-196호

비고 :

1. 측량의 기준 : 한국측지계
2. 투영법 : 횡단 메르카토르도법(타원체는 베셀타원체)
3. 높이의 기준 : 인천만의 평균해면
4. 본 지도는 지적이 표시된 수치지형도 또는 지적선을 기준으로 작성하였음
5. 본 지도는 산림청장의 사전승인없이 복제, 국외 반출, 임의개제, 편집을 할수 없으며, 위반 시 관련법에 따라 처벌 받을 수 있음.
6. 본 지도에 의하여 측량할 수 없음



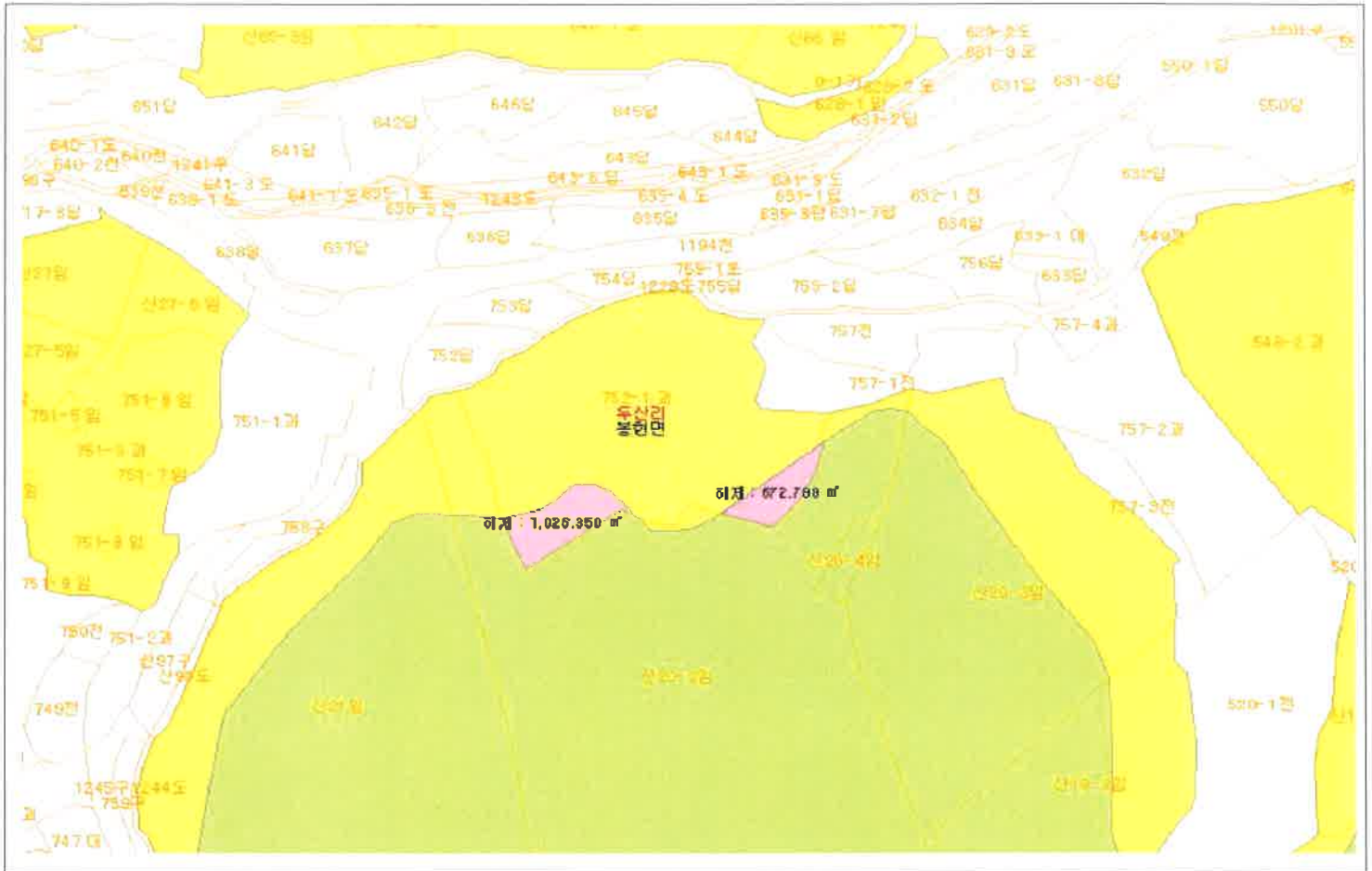
산지정보시스템  
<http://www.forestland.go.kr>  
 산림청  
<http://www.forest.go.kr>

경상북도 영주시 봉현면 두산리 1041-1

# 산지 구분도

(보전산지해제 : 임업용 ▶ 준보전)

단양060 NJ52-14-3-060



### 범례

	공익용 산지		지적선
	임업용 산지		행정경계
	준보전 산지		대상지역

지정권자 : 영주시장

고시일자 : 2013년 3월 19일

고시번호 : 영주시 고시 제2013-196호

비고 :

1. 측량의 기준 : 한국측지계
2. 투영법 : 횡단 메르카토르도법(타원체는 베셀타원체)
3. 높이의 기준 : 인천만의 평균해면
4. 본 지도는 지적이 표시된 수치지형도 또는 지적선을 기준으로 작성하였음
5. 본 지도는 산림청장의 사전승인없이 복제, 국의 반출, 임의계제, 편집을 할수 없으며, 위반 시 관련법에 따라 처벌 받을 수 있음.
6. 본 지도에 의하여 측량할 수 없음



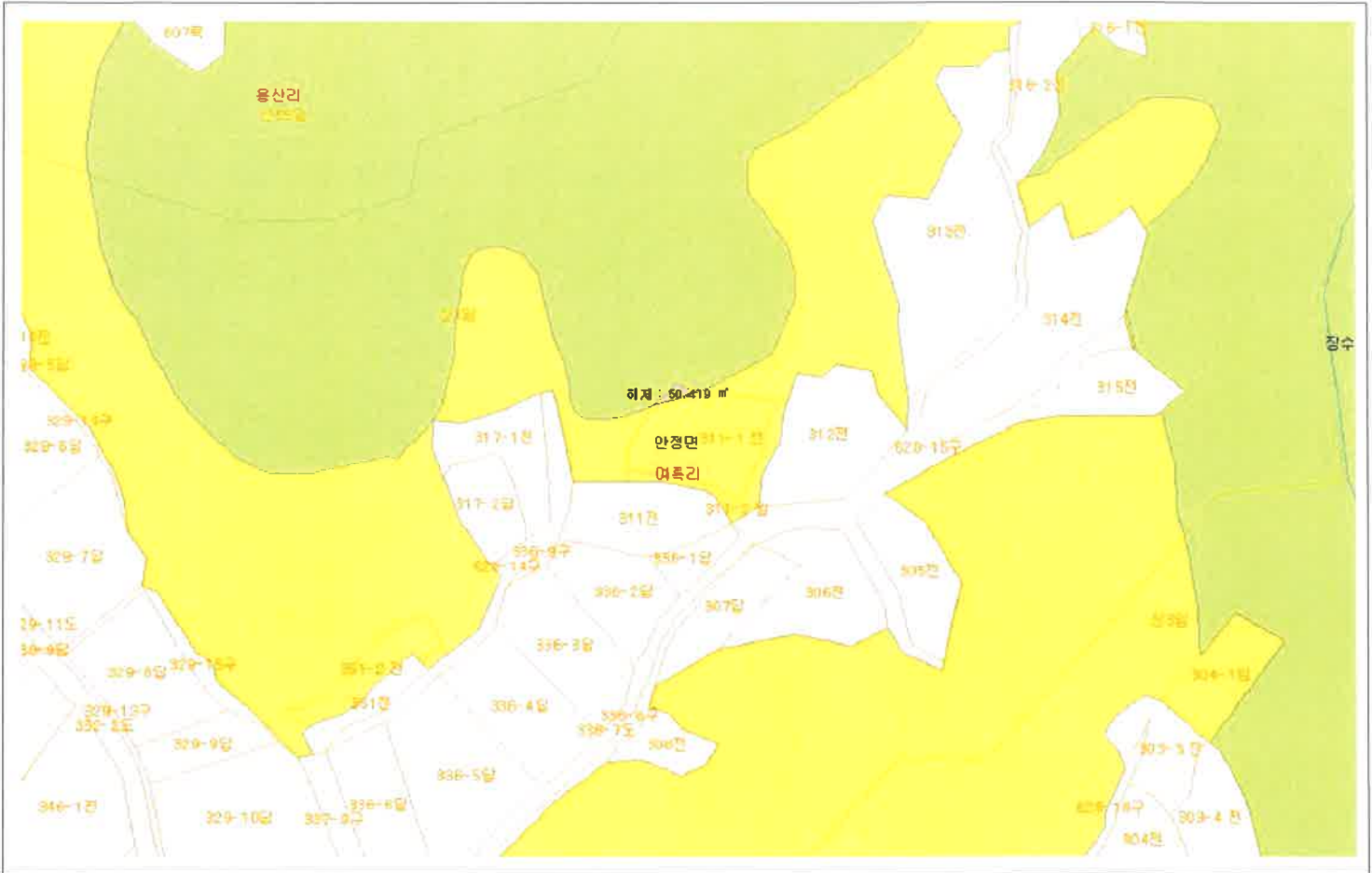
산적정보시스템  
<http://www.forestland.go.kr>  
 산림청  
<http://www.forest.go.kr>

경상북도 영주시 봉현면 두산리 752-1


# 산지 구분도

(보전산지해제 : 임업용 ▶ 준보전)

영주082 NJ52-14-4-082



## 범례

	공익용 산지		지적선
	임업용 산지		행정경계
	준보전 산지		대상지역

지정권자 : 영주시장

고시일자 : 2013년 3월 19일

고시번호 : 영주시 고시 제2013-196호

비고 :

1. 측량의 기준 : 한국측지계
2. 투영법 : 횡단 메르카토르도법(타원체는 베셀타원체)
3. 높이의 기준 : 인천만의 평균해면
4. 본 지도는 지적이 표시된 수치지형도 또는 지적선을 기준으로 작성하였음
5. 본 지도는 산림청장의 사전승인없이 복제, 국외 반출, 임의계제, 편집을 할수 없으며, 위반 시 관련법에 따라 처벌 받을 수 있음.
6. 본 지도에 의하여 측량할 수 없음









산지정보시스템  
<http://www.forestland.go.kr>  
 산림청  
<http://www.forest.go.kr>

# 산지 구분도

(보전산지해제 : 임업용 ▶ 준보전)

영주054 NJ52-14-4-054



범례			
	공익용 산지		지적선
	임업용 산지		행정경계
	준보전 산지		대상지역

지정권자 : 영주시장  
 고시일자 : 2013년 3월 19일  
 고시번호 : 영주시 고시 제2013-196호

- 비고 :
1. 측량의 기준 : 한국측지계
  2. 투영법 : 횡단 메르카토르도법(타원체는 베셀타원체)
  3. 높이의 기준 : 인천만의 평균해면
  4. 본 지도는 지적이 표시된 수치지형도 또는 지적선을 기준으로 작성하였음
  5. 본 지도는 산림청장의 사전승인없이 복제, 국외 반출, 임의개제, 편집을 할수 없으며, 위반 시 관련법에 따라 처벌 받을 수 있음.
  6. 본 지도에 의하여 측량할 수 없음



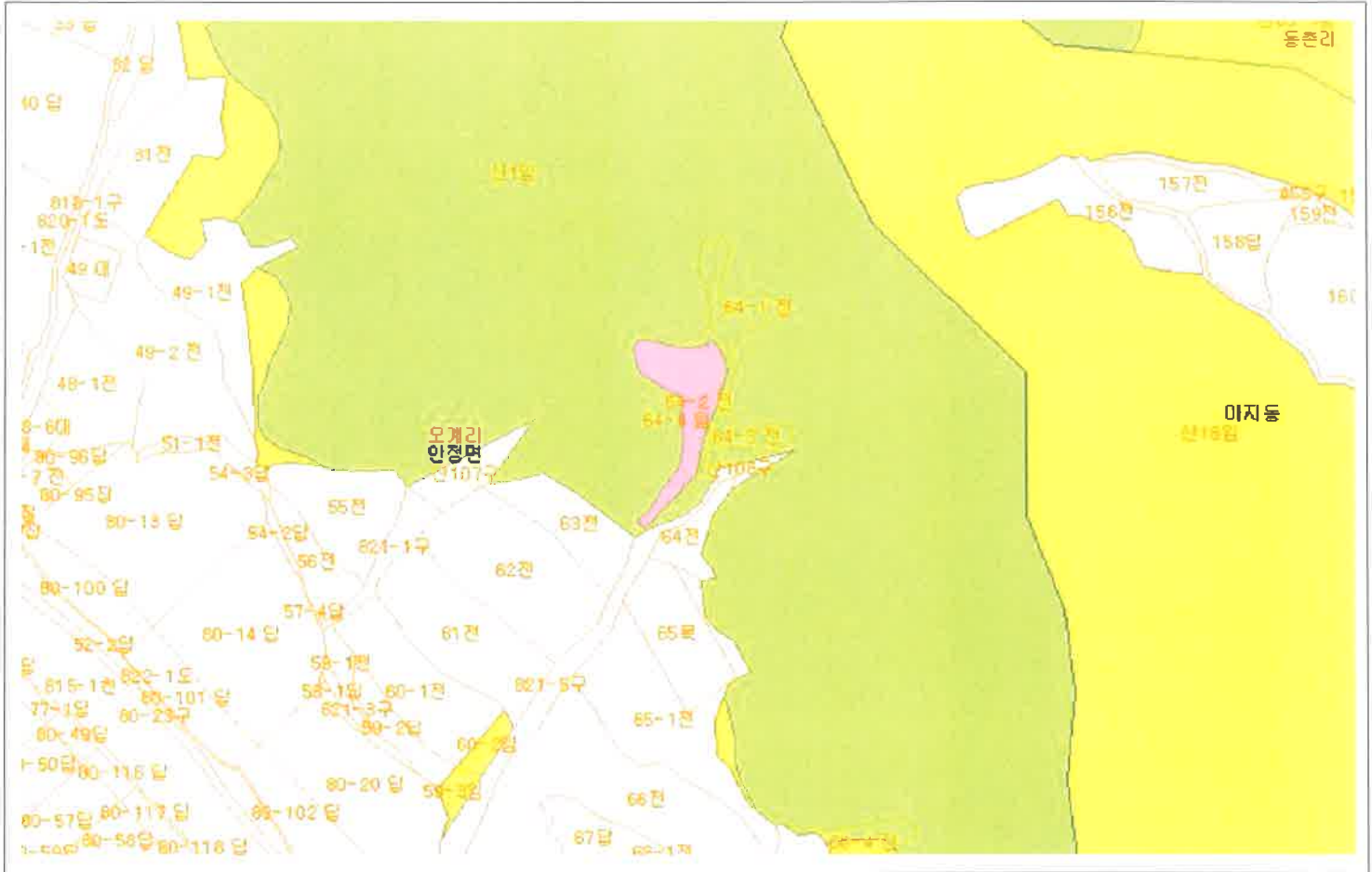
산지정보시스템  
<http://www.forestland.go.kr>  
 산림청  
<http://www.forest.go.kr>









# 산지 구분도

(보전산지해제 : 임업용 ▶ 준보전)

영주054 NJ52-14-4-054



## 범례

	공익용 산지		지적선
	임업용 산지		행정경계
	준보전 산지		대상지역

지정권자 : 영주시장

고시일자 : 2013년 3월 19일

고시번호 : 영주시 고시 제2013-196호

비고 :

1. 측량의 기준 : 한국측지계
2. 투영법 : 횡단 메르카토르도법(타원체는 베셀타원체)
3. 높이의 기준 : 인천만의 평균해면
4. 본 지도는 지적이 표시된 수치지형도 또는 지적선을 기준으로 작성하였음
5. 본 지도는 산림청장의 사전승인없이 복제, 국외 반출, 임의개제, 편집을 할수 없으며, 위반 시 관련법에 따라 처벌 받을 수 있음.
6. 본 지도에 의하여 측량할 수 없음



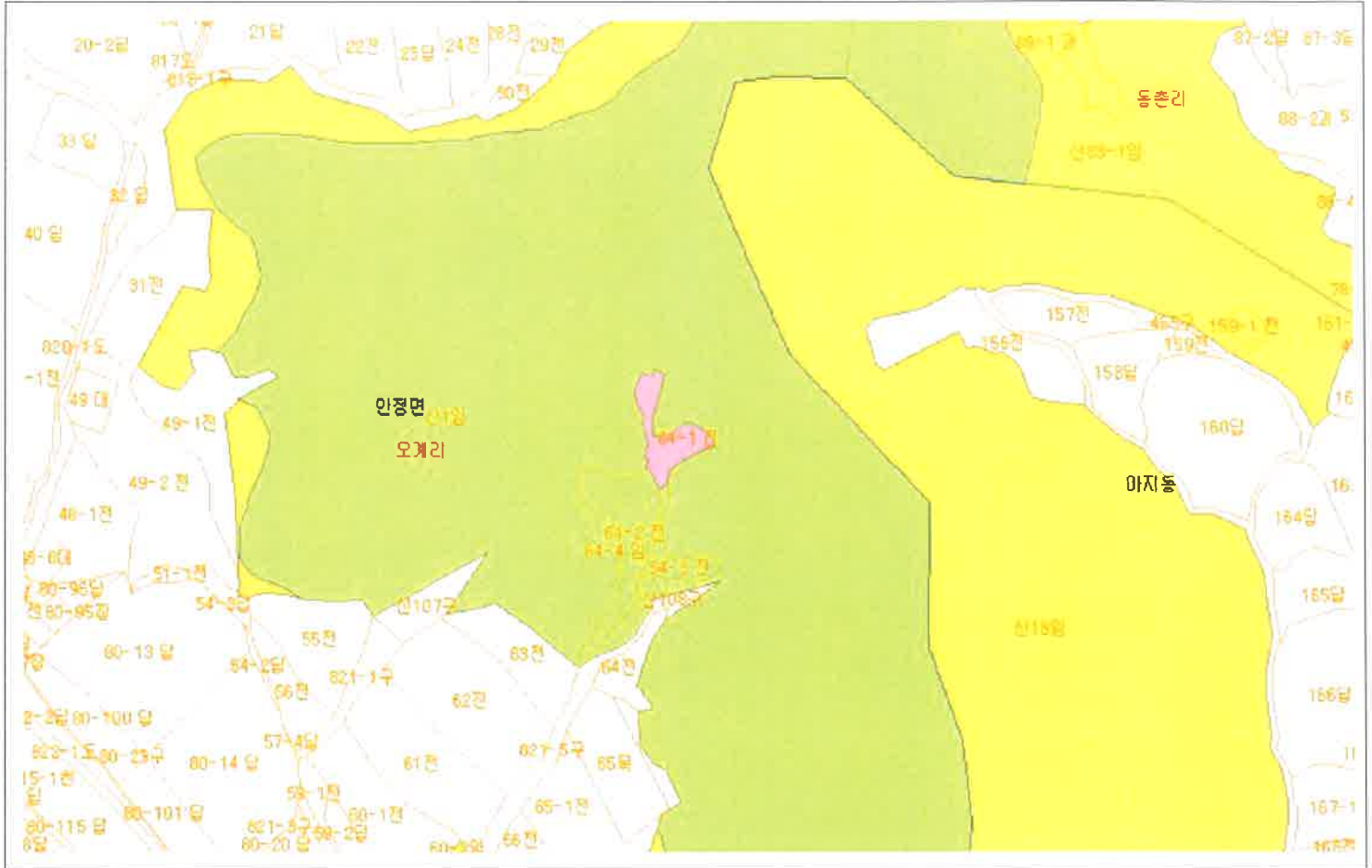
산지정보시스템  
<http://www.forestland.go.kr>  
 산림청  
<http://www.forest.go.kr>

경상북도 영주시 안정면 오계리 64-2




# 산지 구분도

(보전산지해제 : 임업용 ▶ 준보전)

영주054 NJ52-14-4-054



## 범례

	공익용 산지		지적선
	임업용 산지		행정경계
	준보전 산지		대상지역

지정권자 : 영주시장

고시일자 : 2013년 3월 19일

고시번호 : 영주시 고시 제2013-196호

비고 :

1. 측량의 기준 : 한국측지계
2. 투영법 : 횡단 메르카토르도법(타원체는 베셀타원체)
3. 높이의 기준 : 인천만의 평균해면
4. 본 지도는 지적이 표시된 수치지형도 또는 지적선을 기준으로 작성하였음
5. 본 지도는 산림청장의 사전승인없이 복제, 국외 반출, 임의개제, 편집을 할수 없으며, 위반 시 관련법에 따라 처벌 받을 수 있음.
6. 본 지도에 의하여 측량할 수 없음



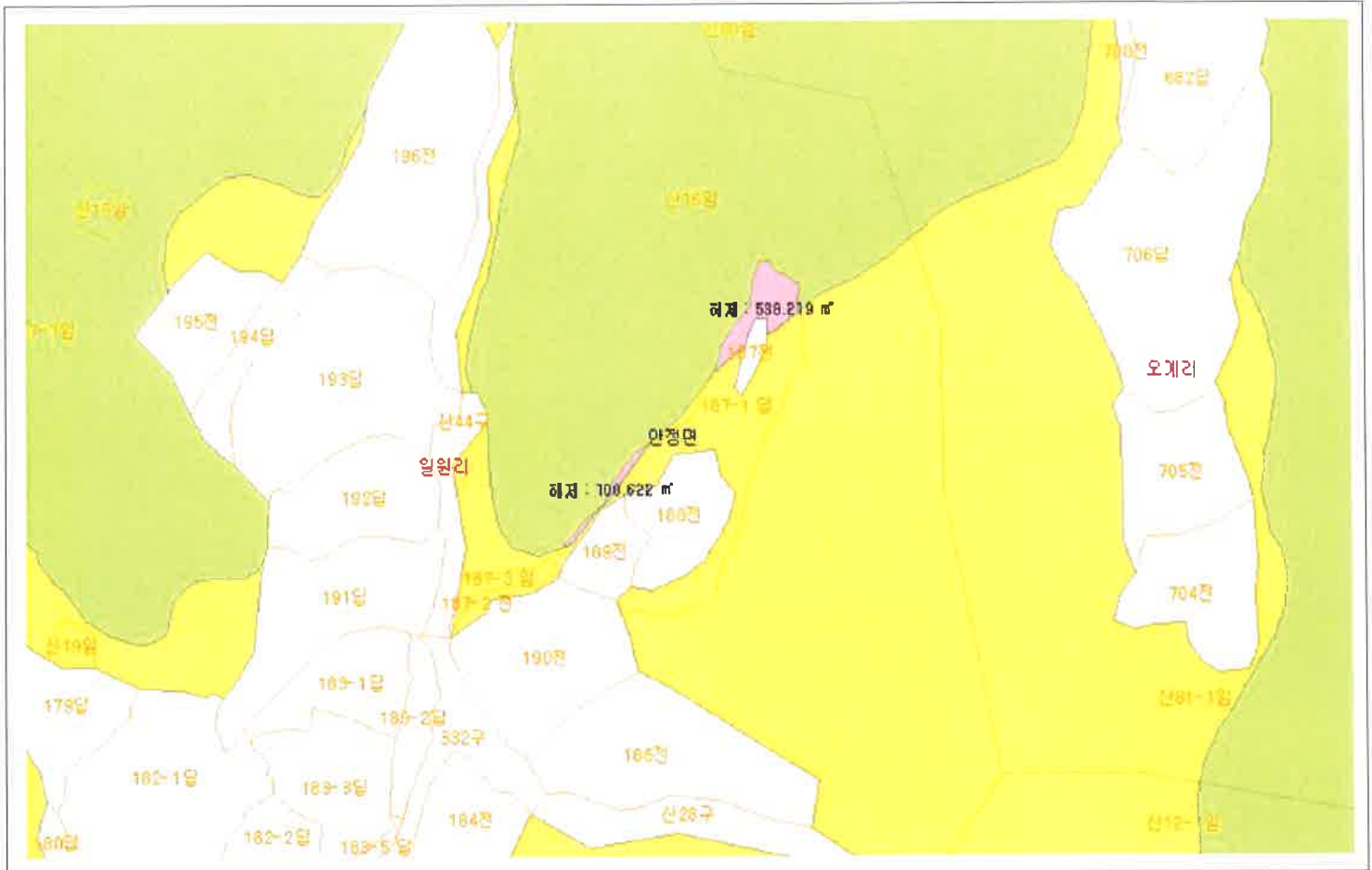
산지정보시스템  
<http://www.forestland.go.kr>  
 산림청  
<http://www.forest.go.kr>

경상북도 영주시 안정면 오계리 64-1







# 산지 구분도

(보전산지해제 : 임업용 ▶ 준보전)

영주054 NJ52-14-4-054



## 범례

	공익용 산지		지적선
	임업용 산지		행정경계
	준보전 산지		대상지역

지정권자 : 영주시장

고시일자 : 2013년 3월 19일

고시번호 : 영주시 고시 제2013-196호

비고 :

1. 측량의 기준 : 한국측지계
2. 투영법 : 횡단 메르카토르도법(타원체는 베셀타원체)
3. 높이의 기준 : 인천만의 평균해면
4. 본 지도는 지적이 표시된 수치지형도 또는 지적선을 기준으로 작성하였음
5. 본 지도는 산림청장의 사전승인없이 복제, 국외 반출, 임의계제, 편집을 할수 없으며, 위반 시 관련법에 따라 처벌 받을 수 있음.
6. 본 지도에 의하여 측량할 수 없음



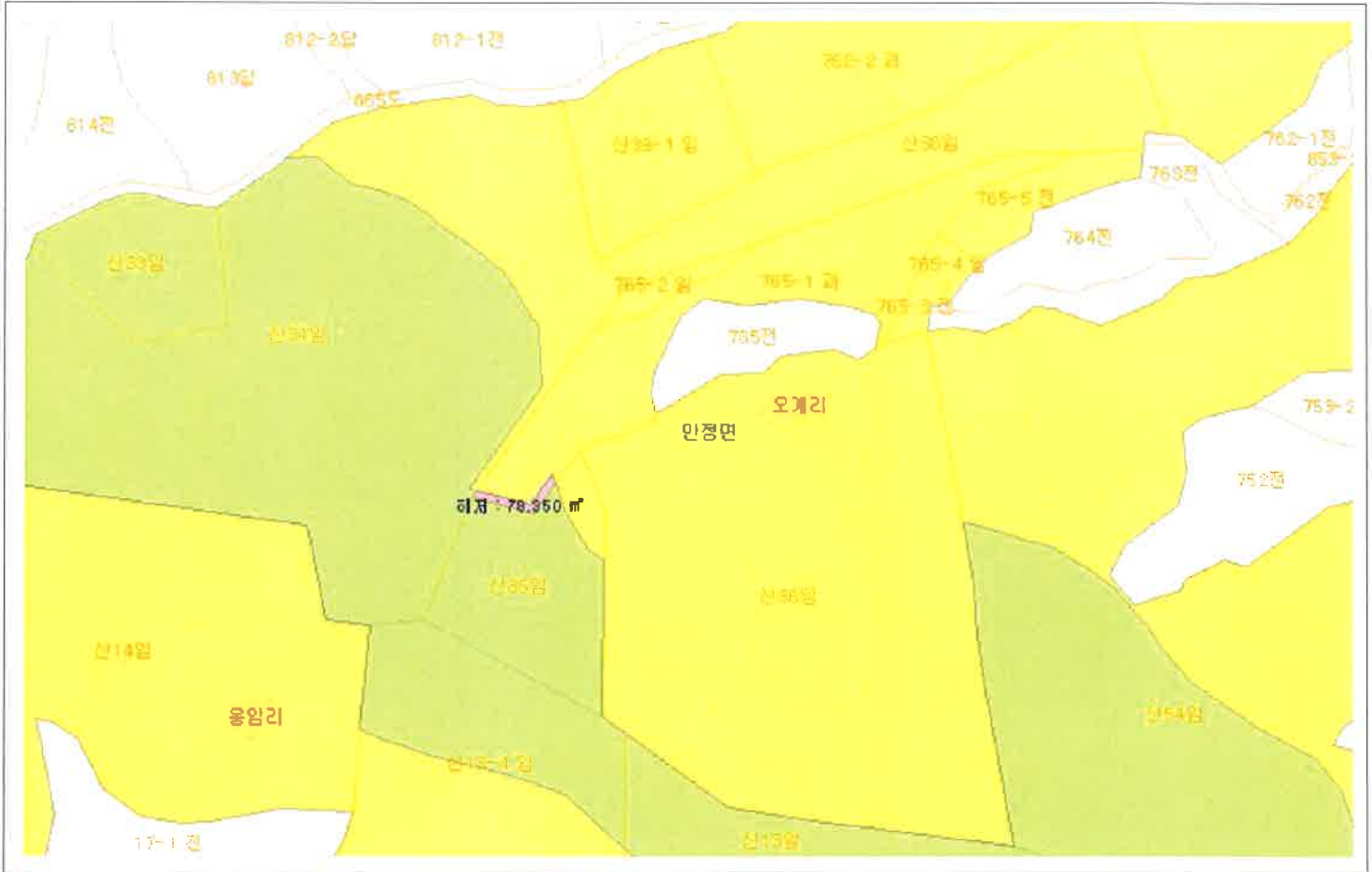
산지정보시스템  
<http://www.forestland.go.kr>  
 산림청  
<http://www.forest.go.kr>

경상북도 영주시 안정면 일원리 187-1







# 산지구분도

(보전산지해제 : 임업용 ▶ 준보전)

영주053 NJ52-14-4-053



### 범례

	공익용 산지		지적선
	임업용 산지		행정경계
	준보전 산지		대상지역

지정권자 : 영주시장

고시일자 : 2013년 3월 19일

고시번호 : 영주시 고시 제2013-196호

비고 :

1. 측량의 기준 : 한국측지계
2. 투영법 : 횡단 메르카토르도법(타원체는 베셀타원체)
3. 높이의 기준 : 인천만의 평균해면
4. 본 지도는 지적이 표시된 수치지형도 또는 지적선을 기준으로 작성하였음
5. 본 지도는 산림청장의 사전승인없이 복제, 국외 반출, 임의개제, 편집을 할수 없으며, 위반 시 관련법에 따라 처벌 받을 수 있음.
6. 본 지도에 의하여 측량할 수 없음



산지정보시스템  
<http://www.forestland.go.kr>  
 산림청  
<http://www.fores.go.kr>

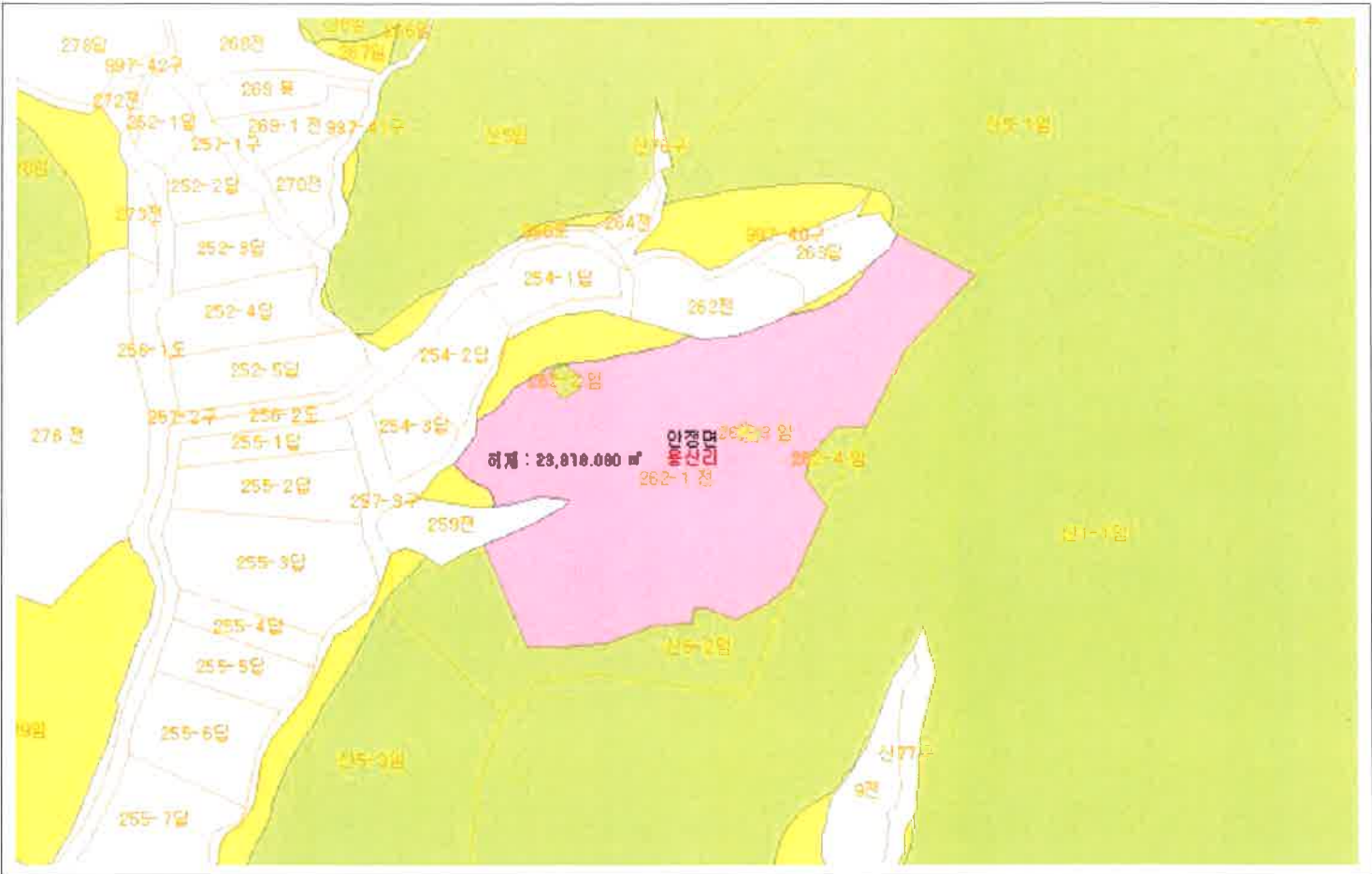
경상북도 영주시 안정면 오계리 765-1



# 산지 구분도

(보전산지해제 : 임업용 ▶ 준보전)

영주073 NJ52-14-4-073



## 범례

	공익용 산지		지적선
	임업용 산지		행정경계
	준보전 산지		대상지역

지정권자 : 영주시장

고시일자 : 2013년 3월 19일

고시번호 : 영주시 고시 제2013-196호

비고 :

1. 측량의 기준 : 한국측지계
2. 투영법 : 횡단 메르카토르도법(타원체는 베셀타원체)
3. 높이의 기준 : 인천만의 평균해면
4. 본 지도는 지적이 표시된 수치지형도 또는 지적선을 기준으로 작성하였음
5. 본 지도는 산림청장의 사전승인없이 복제, 국외 반출, 임의개재, 편집을 할수 없으며, 위반 시 관련법에 따라 처벌 받을 수 있음.
6. 본 지도에 의하여 측량할 수 없음



산지정보시스템  
<http://www.forestamL.go.kr>  
 산림청  
<http://www.forest.go.kr>

경상북도 영주시 안정면 용산리 262-1