





# 산 지구 분 도

( 보전산지 해제 [ 임업용 ▶ 준보전 ] )

NJ52-9-19-099(수원099)



## 범 례

- |   |       |   |      |
|---|-------|---|------|
|  | 공익용산지 |  | 대상지역 |
|  | 임업용산지 |   |      |
|  | 준보전산지 |   |      |

지정권자 : 용인시장

고시일자 : 2013년 05월 03일

고시번호 : 용인시 고시 제2013-159호

비고 :

1. 측량의 기준 : 한국측지계
2. 투영법 : 횡단 메르카토르도법(타원체는 베셀타원체)
3. 높이의 기준 : 인천만의 평균해면
4. 본 지도는 지적이 표시된 수치지형도 또는 지적선을 기준으로 작성하였음
5. 본 지도는 산림청장의 사전승인없이 복제, 국외반출, 임의개재, 편집을 할 수 없으며, 위반 시 관련법에 따라 처벌 받을 수 있음
6. 본 지도에 의하여 측량할 수 없음



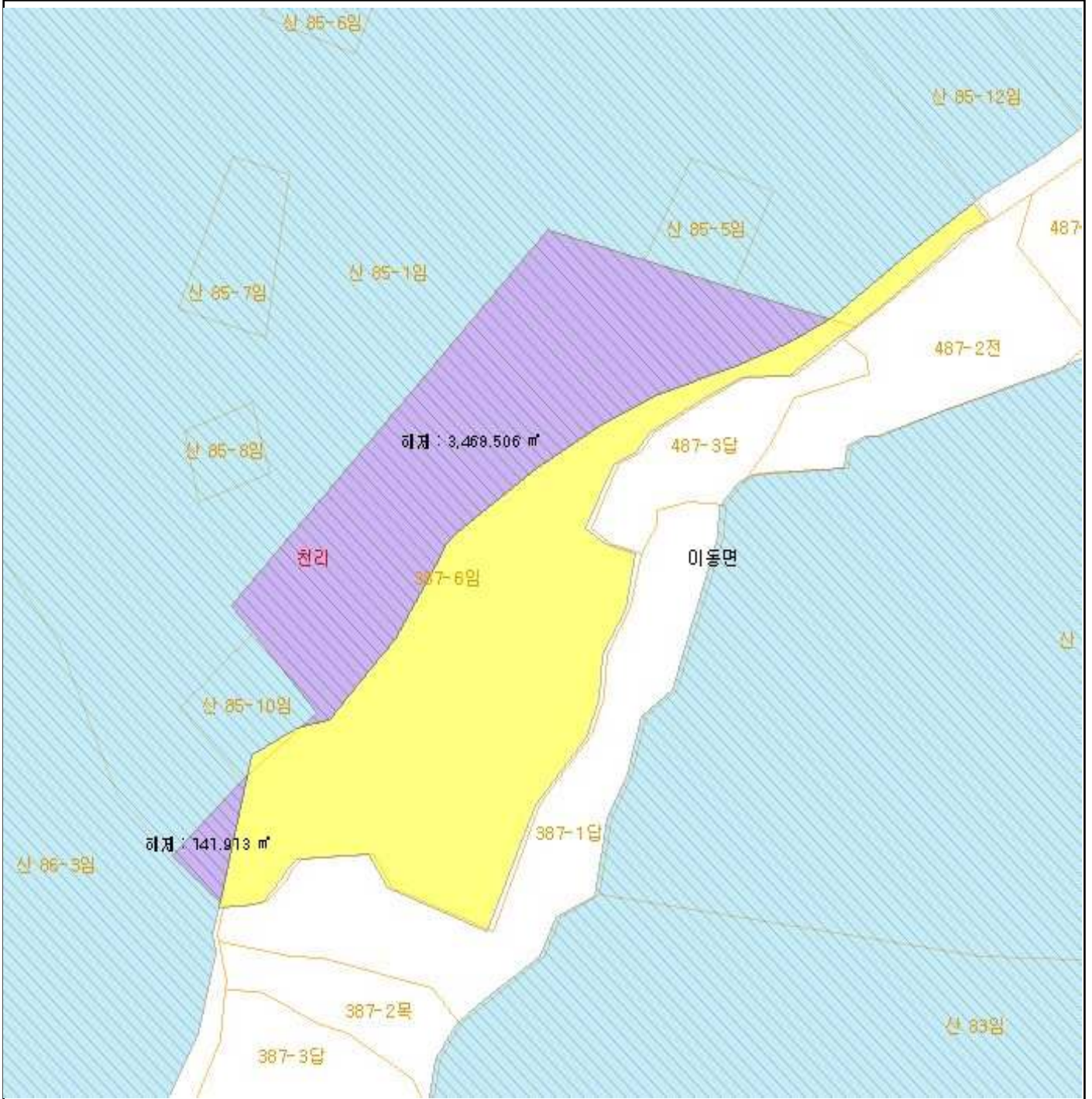
산지정보시스템(<http://www.forestland.go.kr>)

용인시 처인구 유방동 569-5번지 외 1필지(569-5)

# 산 지구 분 도

( 보전산지 해제 [ 공익용 ▶ 준보전 ] )

NJ52-9-26-019(용인019)



## 범 례

- 공익용산지
- 임업용산지
- 준보전산지
- 대상지역

지정권자 : 용인시장  
 고시일자 : 2013년 05월 03일  
 고시번호 : 용인시 고시 제2013-159호

- 비고 :
1. 측량의 기준 : 한국측지계
  2. 투영법 : 횡단 메르카토르도법(타원체는 베셀타원체)
  3. 높이의 기준 : 인천만의 평균해면
  4. 본 지도는 지적이 표시된 수치지형도 또는 지적선을 기준으로 작성하였음
  5. 본 지도는 산림청장의 사전승인없이 복제, 국외반출, 임의개재, 편집을 할 수 없으며, 위반 시 관련법에 따라 처벌 받을 수 있음
  6. 본 지도에 의하여 측량할 수 없음



산지정보시스템(<http://www.forestland.go.kr>)

용인시 처인구 이동면 천리 387-6번지