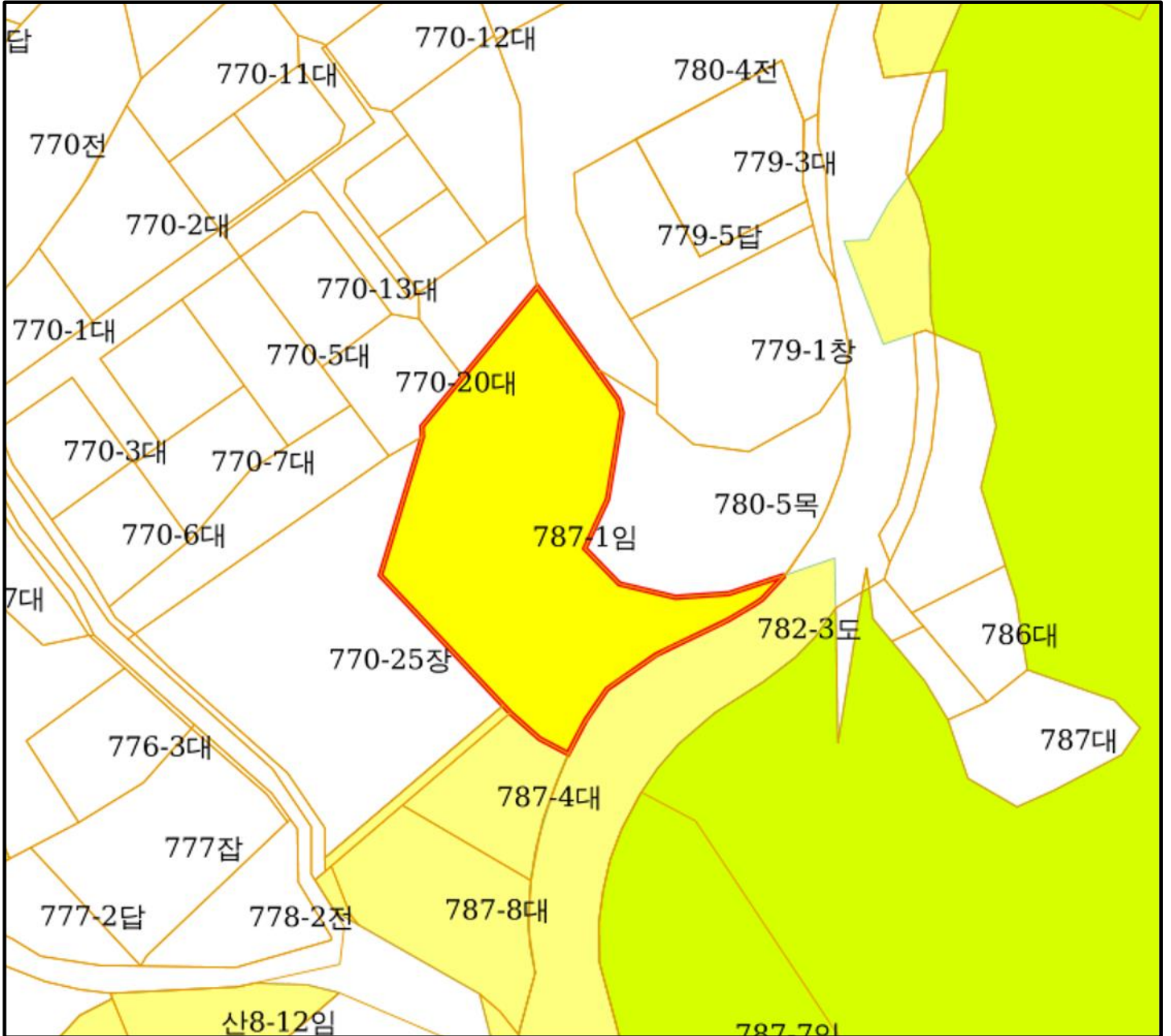


산지 구분도

(보전산지 해제 [임업용 ▶ 준보전])

NJ52-9-11-016



범례

	공익용산지		지적선
	임업용산지		행정경계
	준보전산지		대상지역

지정권자: 산림청장
 고시일자: 2022-12-21
 고시번호: 산림청고시제2022-116호

비고:
 1. 측량의 기준: 한국측지계
 2. 투영법: 횡단 메르카토르도법(타원체는 베셀타원체)
 3. 높이의 기준: 인천만의 평균해면
 4. 본 지도는 지적이 표시된 지형도 또는 지적선을 기준으로 작성하였음
 5. 본 지도는 산림청장의 사전승인없이 복제, 국외반출, 임의게재, 편집을 할 수 없으며, 위반 시 관련법에 따라 처벌 받을 수 있음
 6. 본 지도에 의하여 측량할 수 없음



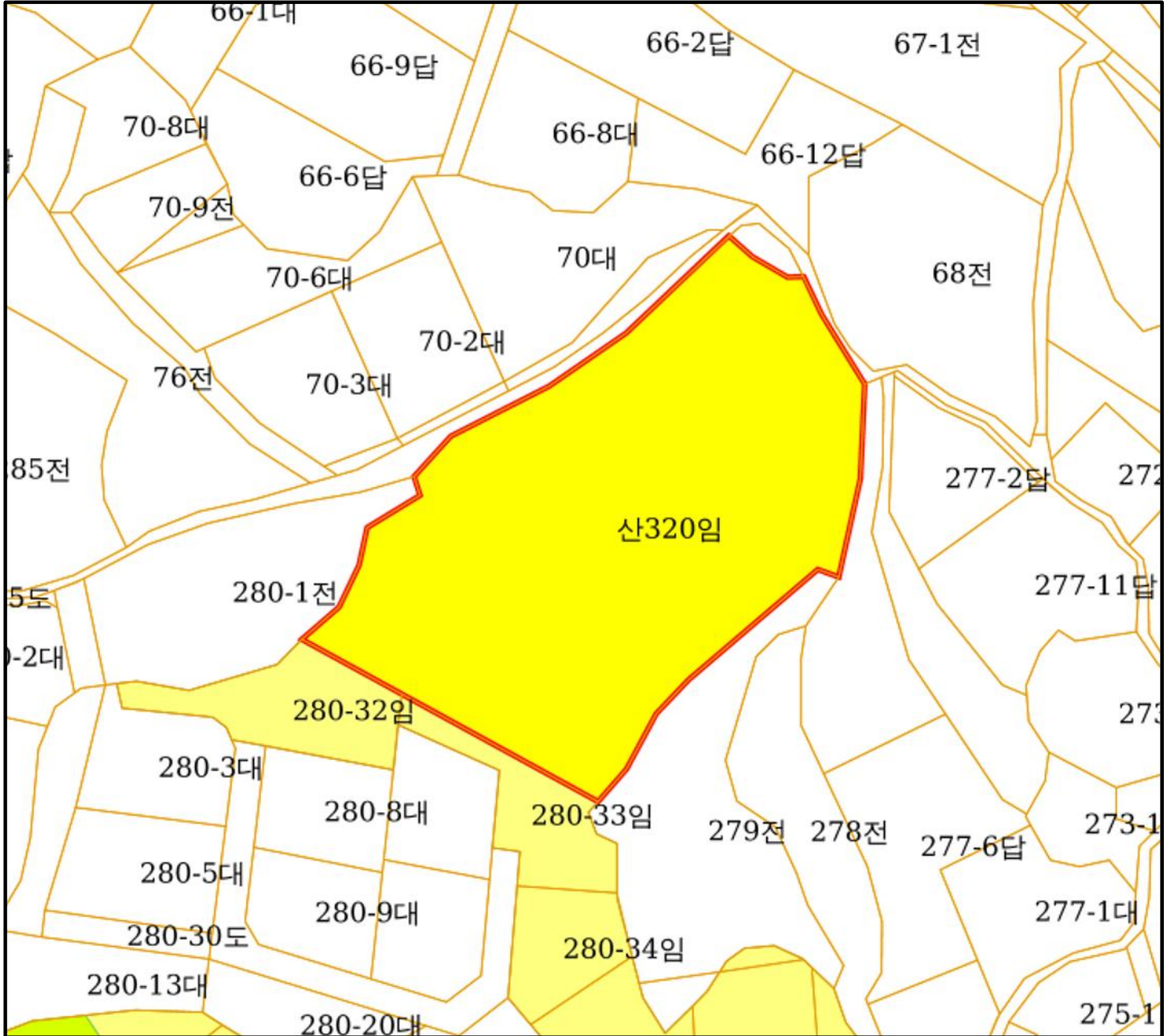
산지정보시스템(<http://flis.forestland.go.kr>)
 산림청(<http://www.forest.go.kr>)

경기도 고양시덕양구 대자동 787-1 번지 일원

산지 구분도

(보전산지 해제 [공익용 ▶ 준보전])

NJ52-9-20-025



범례

	공익용산지		지적선
	임업용산지		행정경계
	준보전산지		대상지역

지정권자: 산림청장
 고시일자: 2022-12-21
 고시번호: 산림청고시제2022-116호

비고:
 1. 측량의 기준: 한국측지계
 2. 투영법: 횡단 메르카토르도법(타원체는 베셀타원체)
 3. 높이의 기준: 인천만의 평균해면
 4. 본 지도는 지적이 표시된 지형도 또는 지적선을 기준으로 작성하였음
 5. 본 지도는 산림청장의 사전승인없이 복제, 국외반출, 임의개제, 편집을 할 수 없으며, 위반 시 관련법에 따라 처벌 받을 수 있음
 6. 본 지도에 의하여 측량할 수 없음



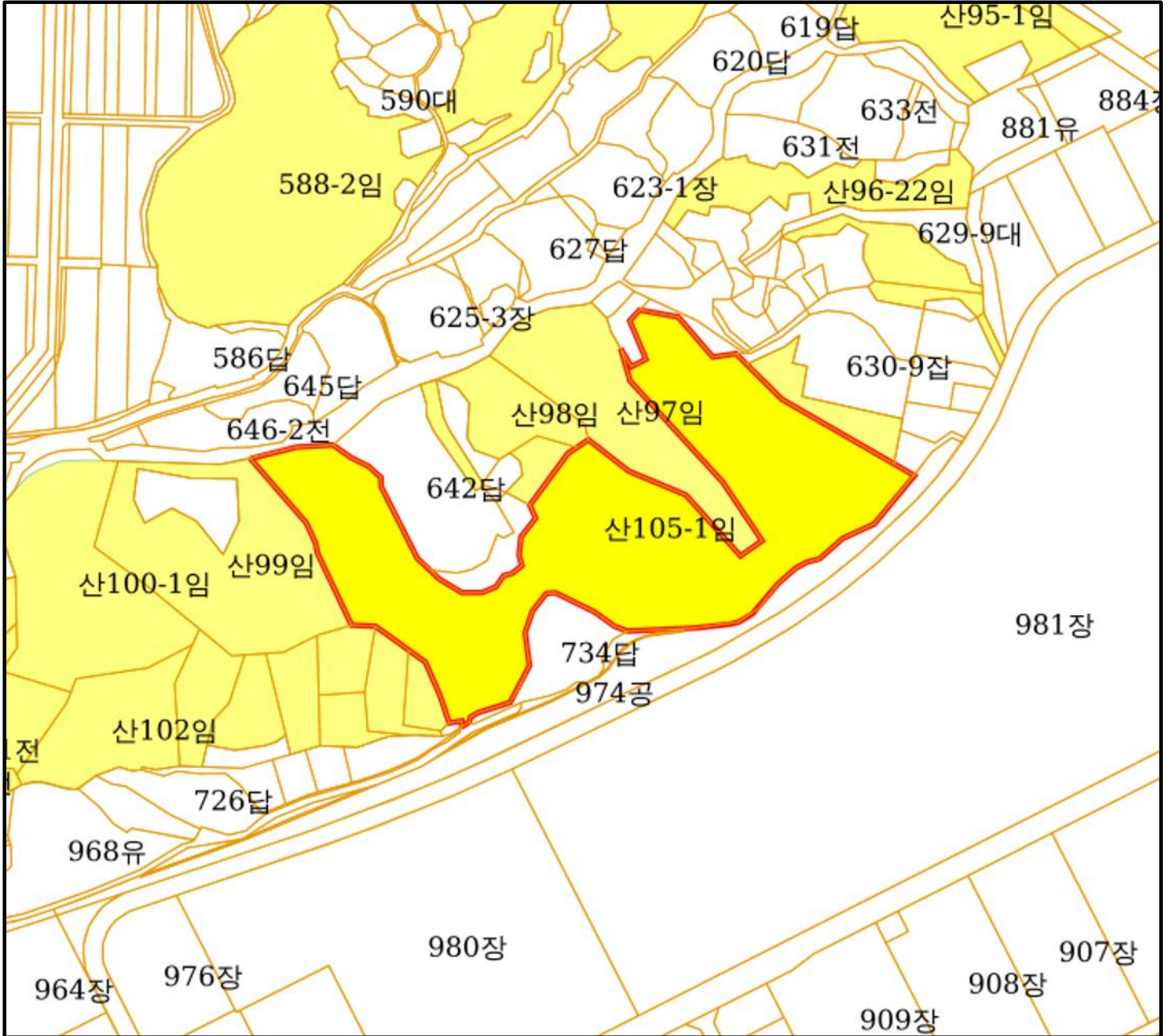
산지정보시스템(<http://flis.forestland.go.kr>)
 산림청(<http://www.forest.go.kr>)

경기도 광주시 퇴촌면 우산리 산 320 번지 일원

산지 구분도

(보전산지 해제 [공익용 ▶ 준보전])

NJ52-13-13-025



범례

	공익용산지		지적선
	임업용산지		행정경계
	준보전산지		대상지역

지정권자: 산림청장
 고시일자: 2022-12-21
 고시번호: 산림청고시제2022-116호

비고:
 1. 측량의 기준: 한국측지계
 2. 투영법: 횡단 메르카토르도법(타원체는 베셀타원체)
 3. 높이의 기준: 인천만의 평균해면
 4. 본 지도는 지적이 표시된 지형도 또는 지적선을 기준으로 작성하였음
 5. 본 지도는 산림청장의 사전승인없이 복제, 국외반출, 임의개제, 편집을 할 수 없으며, 위반 시 관련법에 따라 처벌 받을 수 있음
 6. 본 지도에 의하여 측량할 수 없음



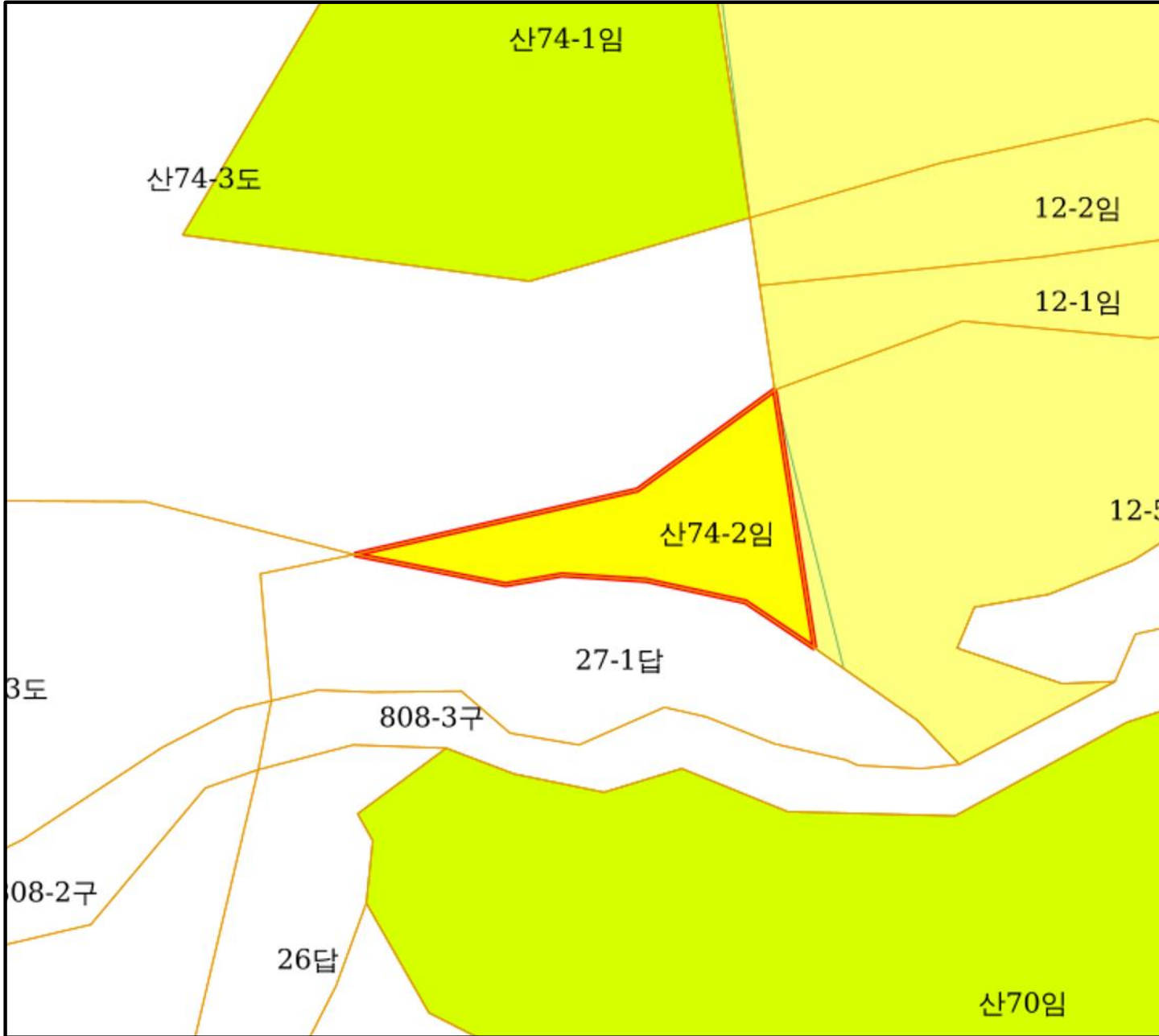
산지정보시스템(<http://flis.forestland.go.kr>)
 산림청(<http://www.forest.go.kr>)

충청북도 청주시흥덕구 옥산면 호족리 산 105-1 번지 일원


산지 구분도

(보전산지 해제 [공익용 ▶ 준보전])

NJ52-13-10-043



범례

 공익용산지	 지적선
 임업용산지	 행정경계
 준보전산지	 대상지역

지정권자: 산림청장
고시일자: 2022-12-21
고시번호: 산림청고시제2022-116호

비고:
1. 측량의 기준: 한국측지계
2. 투영법: 횡단 메르카토르도법(타원체는 베셀타원체)
3. 높이의 기준: 인천만의 평균해면
4. 본 지도는 지적이 표시된 지형도 또는 지적선을 기준으로 작성하였음
5. 본 지도는 산림청장의 사전승인없이 복제, 국외반출, 임의개제, 편집을 할 수 없으며, 위반 시 관련법에 따라 처벌 받을 수 있음
6. 본 지도에 의하여 측량할 수 없음



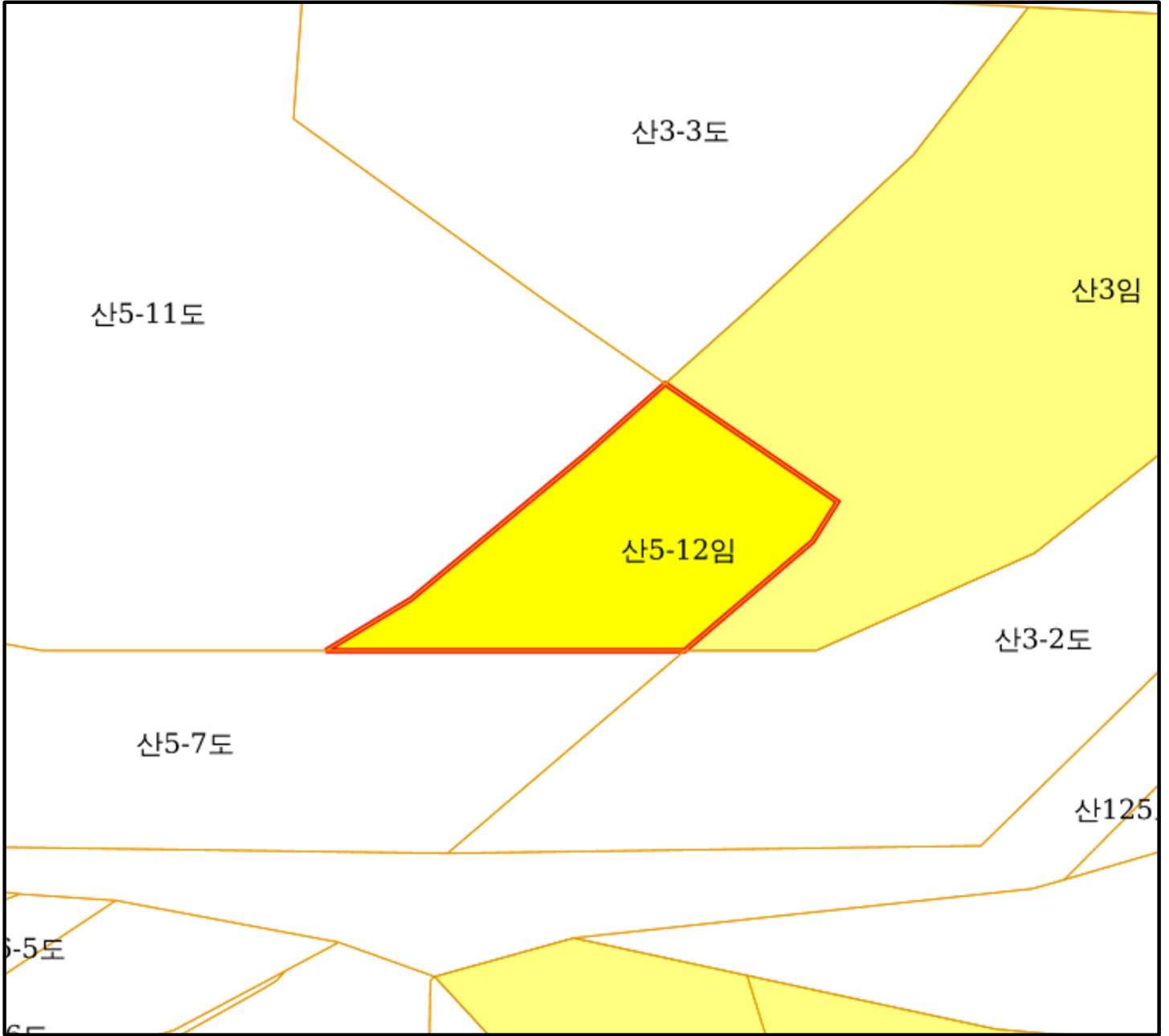
산지정보시스템(<http://flis.forestland.go.kr>)
산림청(<http://www.forest.go.kr>)

충청남도 서산시 고북면 신송리 산 74-2 번지 일원







산지 구분도

(보전산지 해제 [임업용 ▶ 준보전])

NI52-6-7-069



범례

 공익용산지	 지적선
 임업용산지	 행정경계
 준보전산지	 대상지역

지정권자: 산림청장
고시일자: 2022-12-21
고시번호: 산림청고시제2022-116호

비고:
1. 측량의 기준: 한국측지계
2. 투영법: 횡단 메르카토르도법(타원체는 베셀타원체)
3. 높이의 기준: 인천만의 평균해면
4. 본 지도는 지적이 표시된 지형도 또는 지적선을 기준으로 작성하였음
5. 본 지도는 산림청장의 사전승인없이 복제, 국외반출, 임의개제, 편집을 할 수 없으며, 위반 시 관련법에 따라 처벌 받을 수 있음
6. 본 지도에 의하여 측량할 수 없음



산지정보시스템(<http://flis.forestland.go.kr>)
산림청(<http://www.forest.go.kr>)

경상남도 거제시 일운면 소동리 산 5-12 번지 일원