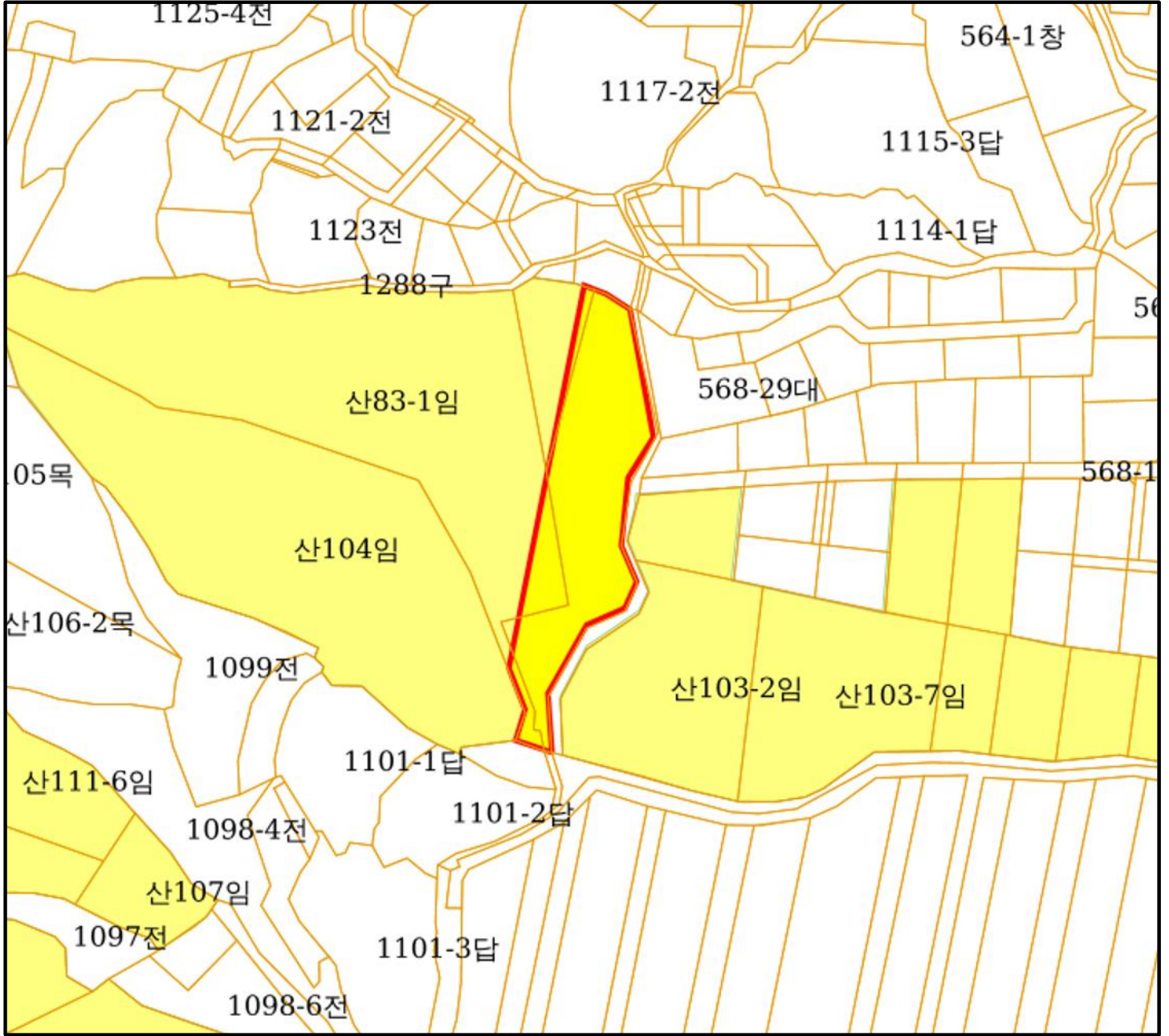


# 산지 구분도

(보전산지 해제 [공익용 ▶ 준보전])

NJ52-9-27-022



## 범례

	공익용산지		지적선
	임업용산지		행정경계
	준보전산지		대상지역

지정권자: 산림청장  
 고시일자: 2022-07-22  
 고시번호: 산림청고시제2022-78호

비고:  
 1. 측량의 기준: 한국측지계  
 2. 투영법: 횡단 메르카토르도법(타원체는 베셀타원체)  
 3. 높이의 기준: 인천만의 평균해면  
 4. 본 지도는 지적이 표시된 지형도 또는 지적선을 기준으로 작성하였음  
 5. 본 지도는 산림청장의 사전승인없이 복제, 국외반출, 임의개제, 편집을 할 수 없으며, 위반 시 관련법에 따라 처벌 받을 수 있음  
 6. 본 지도에 의하여 측량할 수 없음

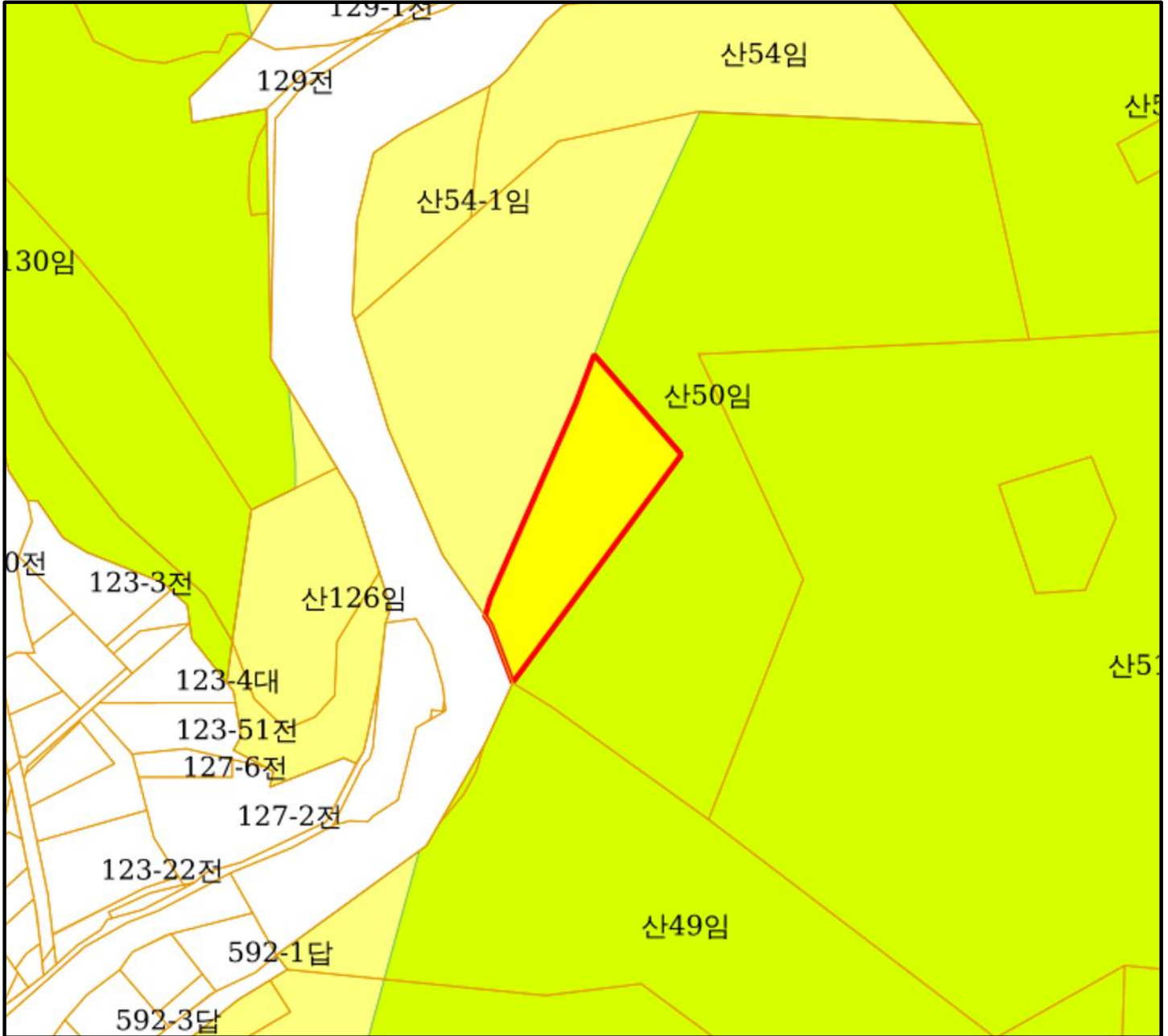








산지정보시스템(<http://flis.forestland.go.kr>)  
 산림청(<http://www.forest.go.kr>)

# 산지 구분도

(보전산지 해제 [임업용 ▶ 준보전])

NJ52-9-6-076



범례			
	공익용산지		지적선
	임업용산지		행정경계
	준보전산지		대상지역

지정권자: 산림청장  
 고시일자: 2022-07-22  
 고시번호: 산림청고시제2022-78호

비고:  
 1. 측량의 기준: 한국측지계  
 2. 투영법: 횡단 메르카토르도법(타원체는 베셀타원체)  
 3. 높이의 기준: 인천만의 평균해면  
 4. 본 지도는 지적이 표시된 지형도 또는 지적선을 기준으로 작성하였음  
 5. 본 지도는 산림청장의 사전승인없이 복제, 국외반출, 임의개제, 편집을 할 수 없으며, 위반 시 관련법에 따라 처벌 받을 수 있음  
 6. 본 지도에 의하여 측량할 수 없음



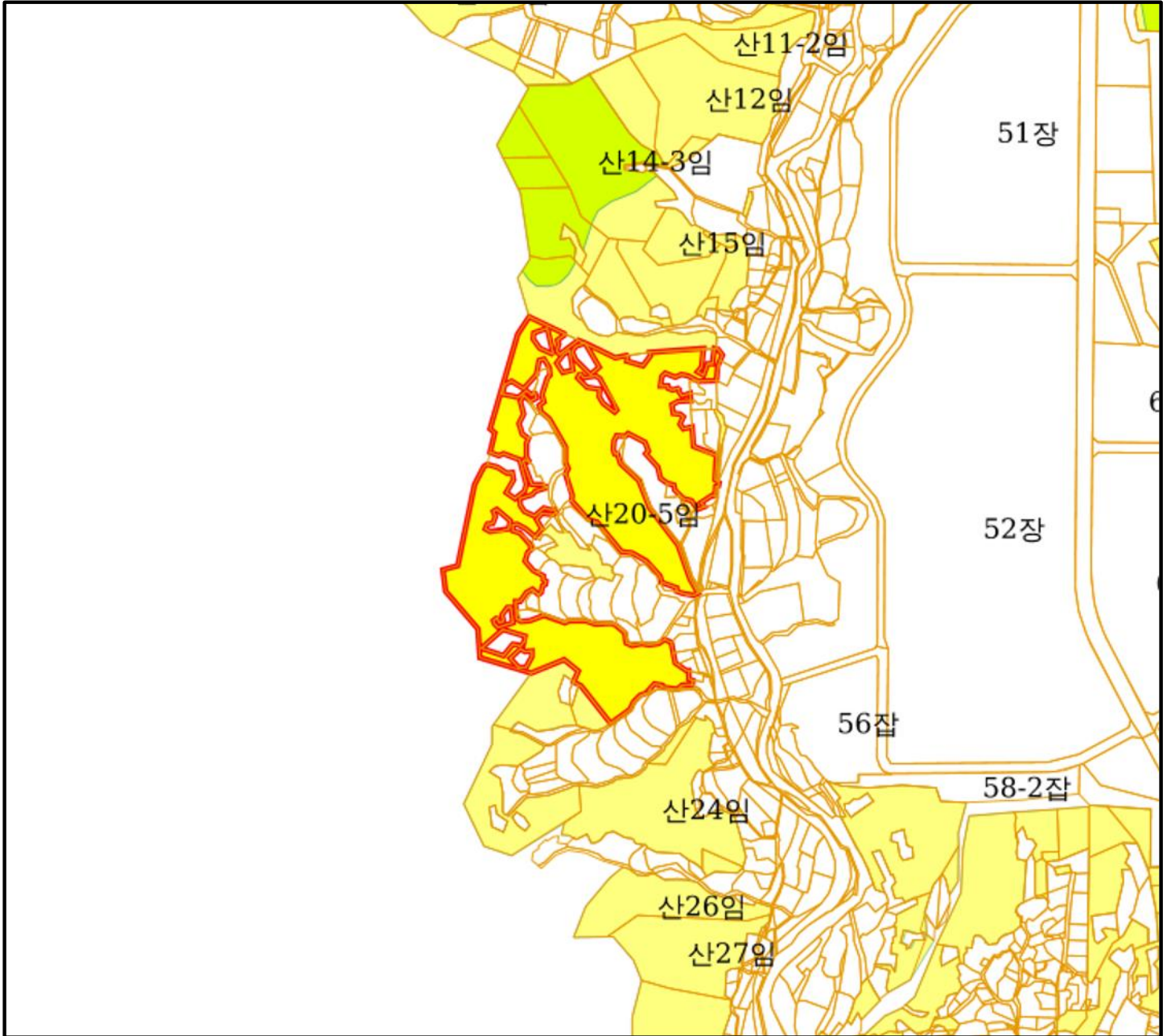
산지정보시스템(<http://flis.forestland.go.kr>)  
 산림청(<http://www.forest.go.kr>)

경기도 가평군 조종면 대보리 산 50 번지 일원

# 산지 구분도

(보전산지 해제 [공익용 ▶ 준보전])

NJ52-13-20-007



## 범례

 공익용산지	 지적선
 임업용산지	 행정경계
 준보전산지	 대상지역

지정권자: 산림청장  
고시일자: 2022-07-22  
고시번호: 산림청고시제2022-78호

비고:  
1. 측량의 기준: 한국측지계  
2. 투영법: 횡단 메르카토르도법(타원체는 베셀타원체)  
3. 높이의 기준: 인천만의 평균해면  
4. 본 지도는 지적이 표시된 지형도 또는 지적선을 기준으로 작성하였음  
5. 본 지도는 산림청장의 사전승인없이 복제, 국외반출, 임의계제, 편집을 할 수 없으며, 위반 시 관련법에 따라 처벌 받을 수 있음  
6. 본 지도에 의하여 측량할 수 없음



산지정보시스템(<http://flis.forestland.go.kr>)  
산림청(<http://www.forest.go.kr>)

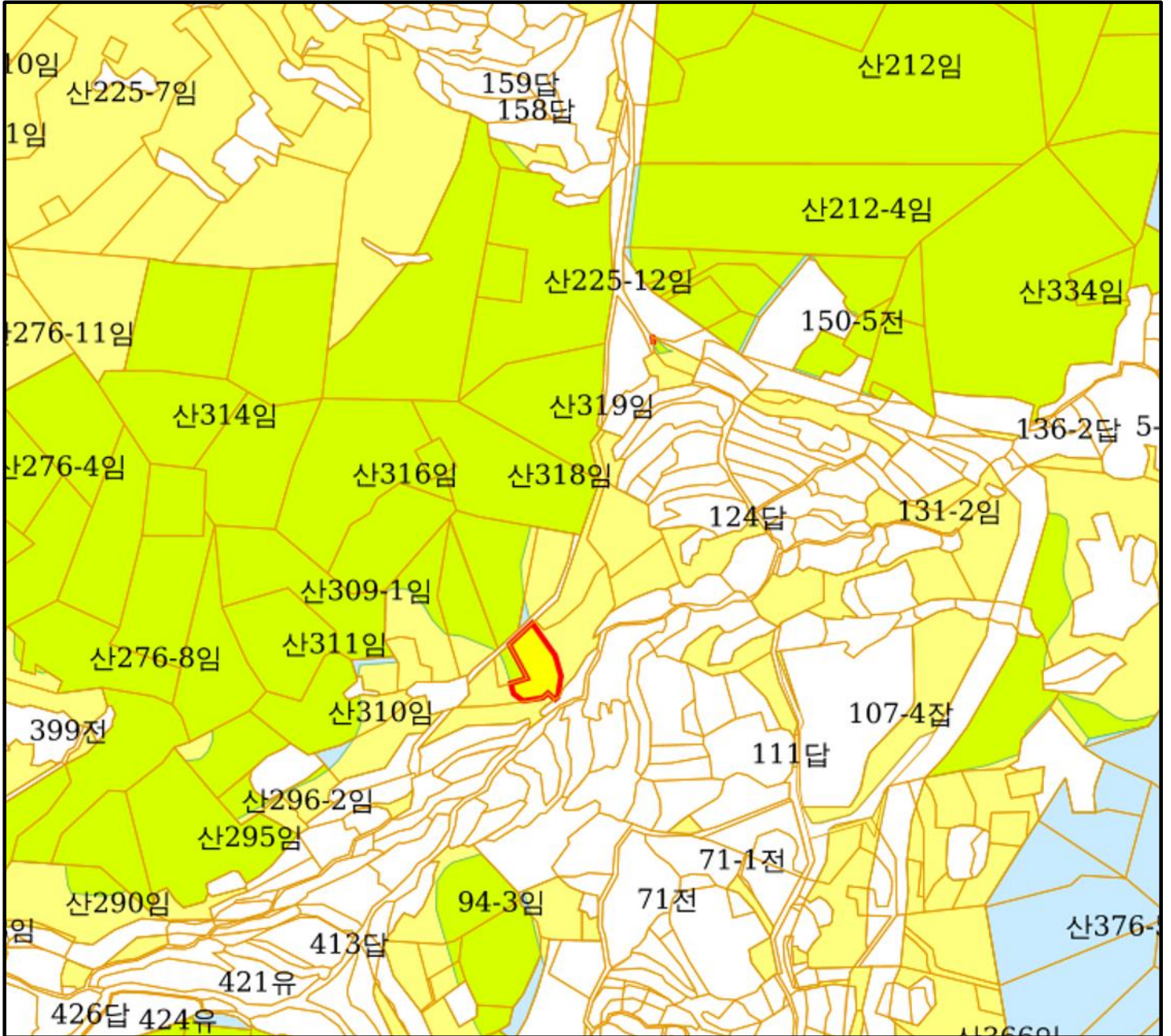
충청북도 청주시서원구 현도면 중삼리 산 20-5 번지 일원



# 산지 구분도

(보전산지 해제 [공익용 ▶ 준보전])

NI52-6-10-034



## 범례

- |  |  |
|--|--|
|  공익용산지 |  지적선  |
|  임업용산지 |  행정경계 |
|  준보전산지 |  대상지역 |

지정권자: 산림청장  
 고시일자: 2022-07-22  
 고시번호: 산림청고시제2022-78호

비고:  
 1. 측량의 기준: 한국측지계  
 2. 투영법: 횡단 메르카토르도법(타원체는 베셀타원체)  
 3. 높이의 기준: 인천만의 평균해면  
 4. 본 지도는 지적이 표시된 지형도 또는 지적선을 기준으로 작성하였음  
 5. 본 지도는 산림청장의 사전승인없이 복제, 국외반출, 임의개제, 편집을 할 수 없으며, 위반 시 관련법에 따라 처벌 받을 수 있음  
 6. 본 지도에 의하여 측량할 수 없음



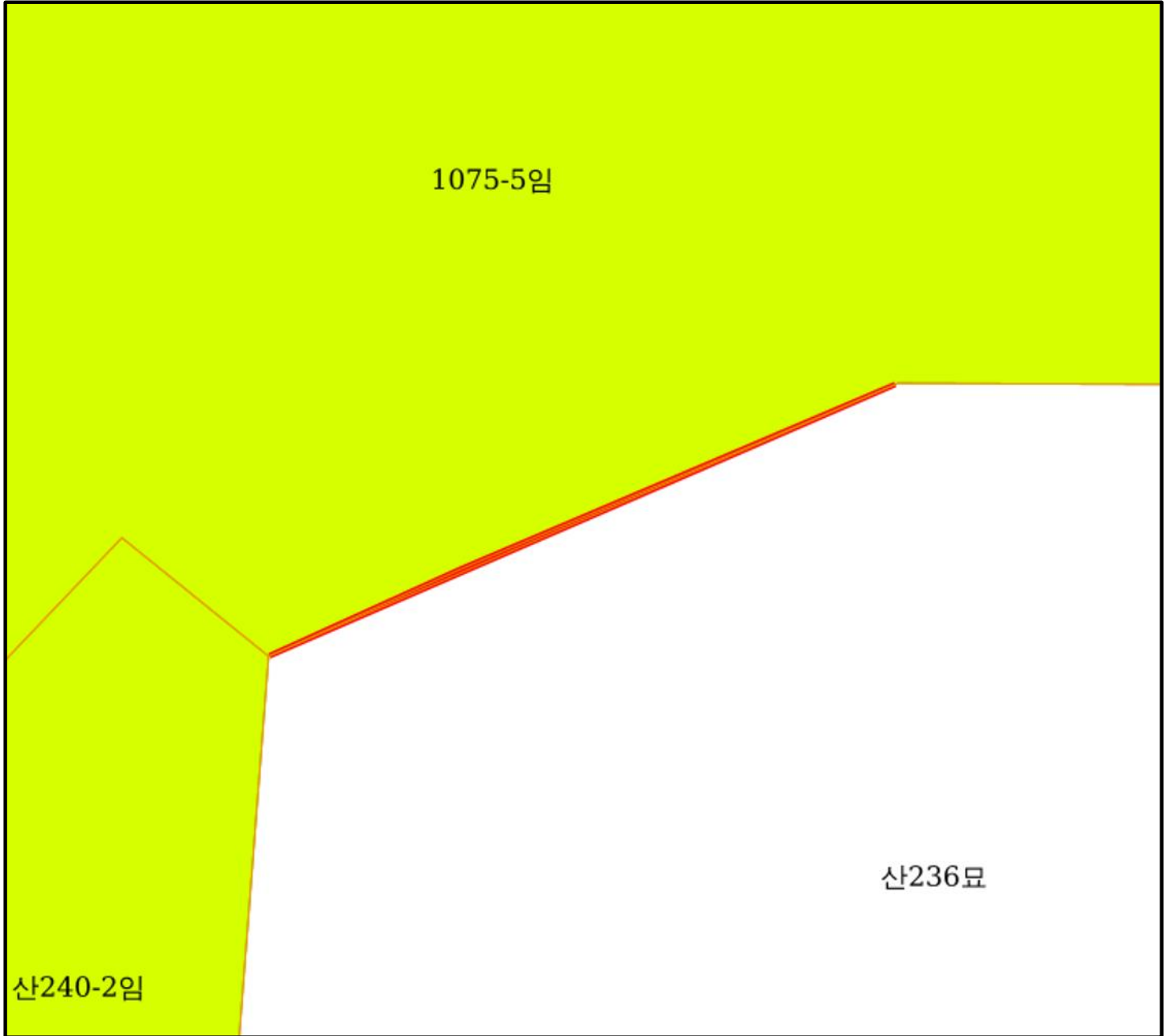
산지정보시스템(<http://flis.forestland.go.kr>)  
 산림청(<http://www.forest.go.kr>)







전라남도 여수시 화양면 이목리 산 323-2 번지 일원

# 산지 구분도

(보전산지 해제 [공익용 ▶ 준보전])

NI52-6-10-044



범례	
 공익용산지	 지적선
 임업용산지	 행정경계
 준보전산지	 대상지역

지정권자: 산림청장  
고시일자: 2022-07-22  
고시번호: 산림청고시제2022-78호

비고:  
1. 측량의 기준: 한국측지계  
2. 투영법: 횡단 메르카토르도법(타원체는 베셀타원체)  
3. 높이의 기준: 인천만의 평균해면  
4. 본 지도는 지적이 표시된 지형도 또는 지적선을 기준으로 작성하였음  
5. 본 지도는 산림청장의 사전승인없이 복제, 국외반출, 임의개제, 편집을 할 수 없으며, 위반 시 관련법에 따라 처벌 받을 수 있음  
6. 본 지도에 의하여 측량할 수 없음

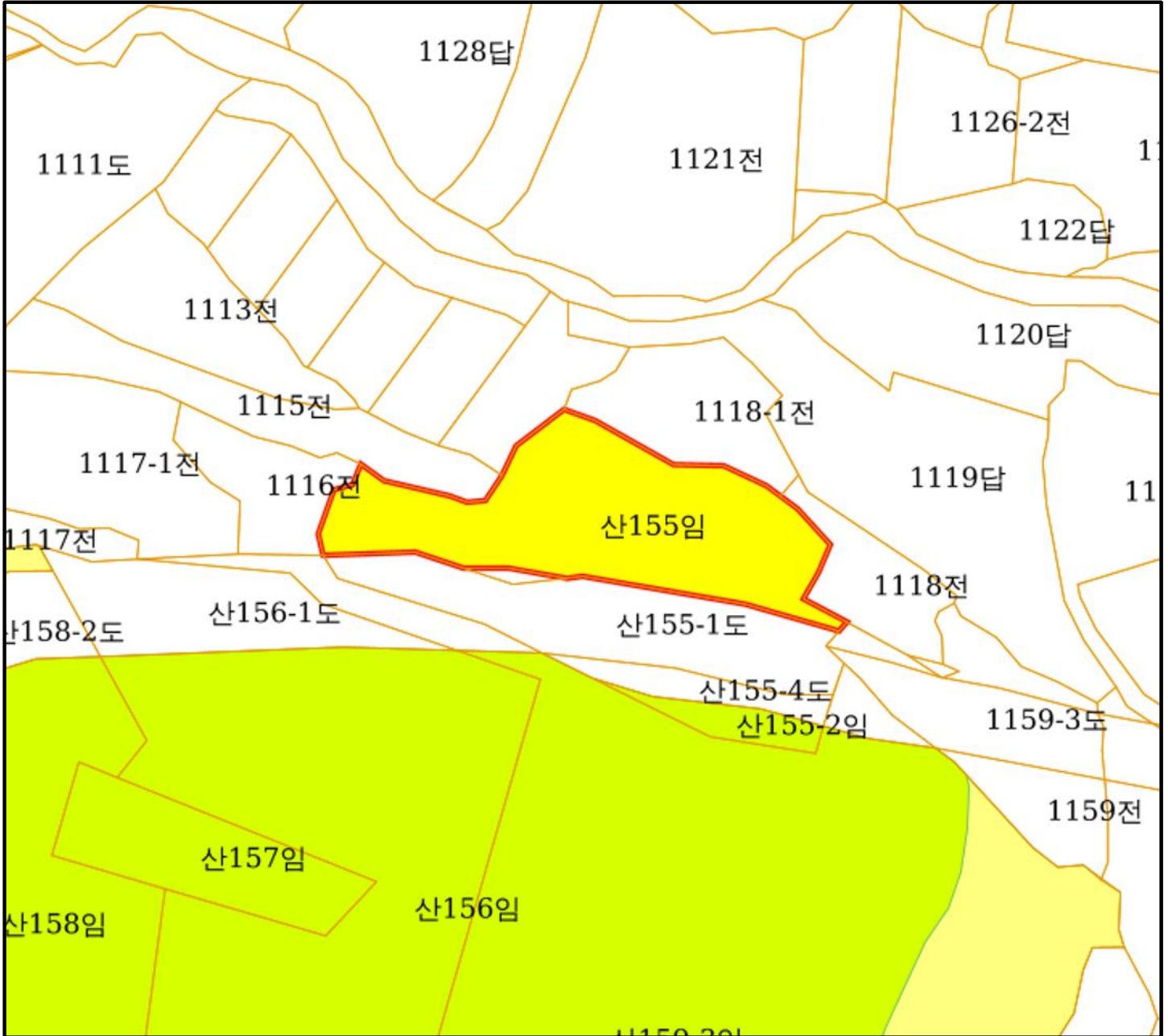


산지정보시스템(<http://flis.forestland.go.kr>)  
산림청(<http://www.forest.go.kr>)

# 산지 구분도

(보전산지 해제 [공익용 ▶ 준보전])

NI52-6-10-016



## 범례

	공익용산지		지적선
	임업용산지		행정경계
	준보전산지		대상지역

지정권자: 산림청장  
 고시일자: 2022-07-22  
 고시번호: 산림청고시제2022-78호

비고:  
 1. 측량의 기준: 한국측지계  
 2. 투영법: 횡단 메르카토르도법(타원체는 베셀타원체)  
 3. 높이의 기준: 인천만의 평균해면  
 4. 본 지도는 지적이 표시된 지형도 또는 지적선을 기준으로 작성하였음  
 5. 본 지도는 산림청장의 사전승인없이 복제, 국외반출, 임의계재, 편집을 할 수 없으며, 위반 시 관련법에 따라 처벌 받을 수 있음  
 6. 본 지도에 의하여 측량할 수 없음



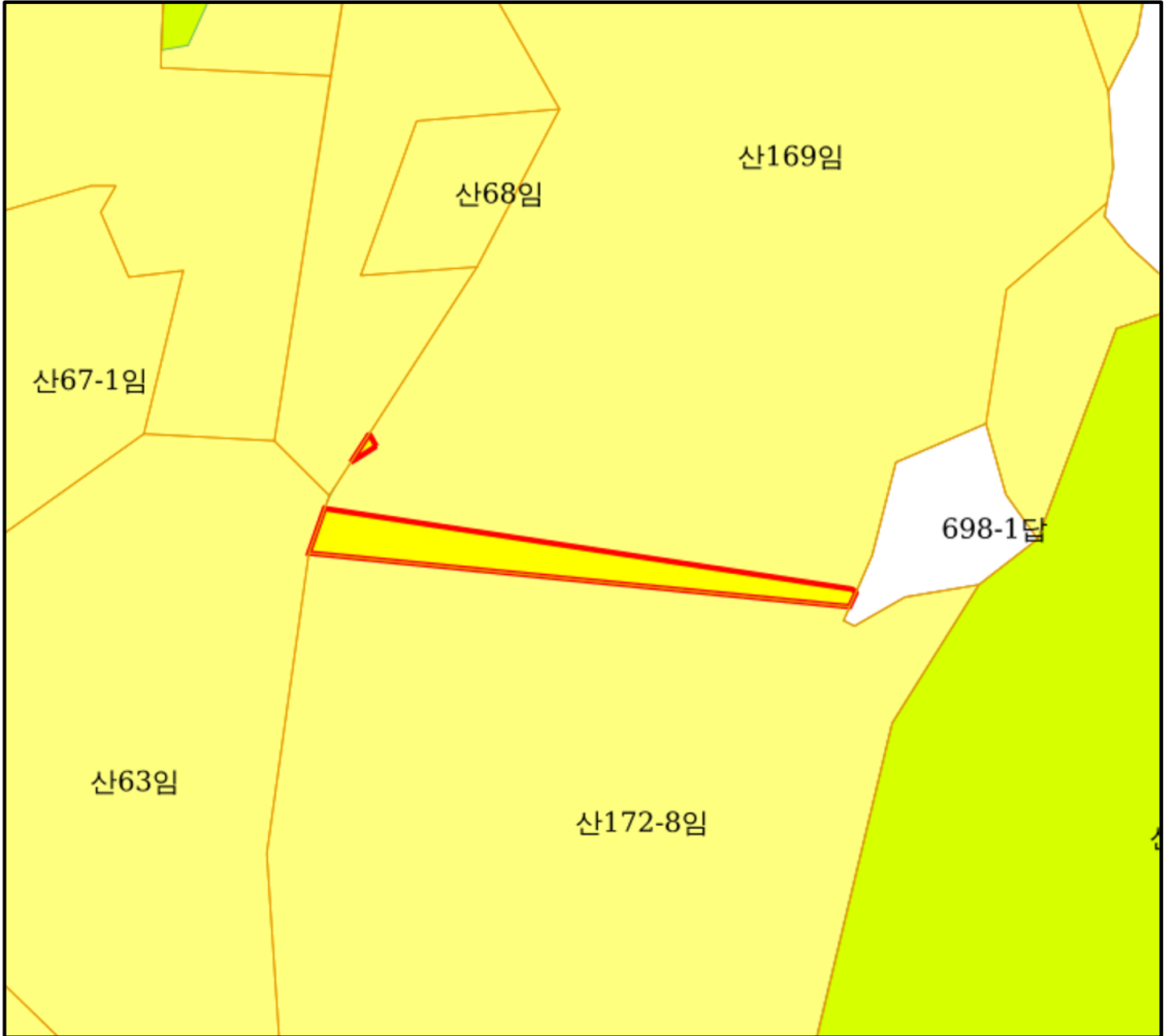
산지정보시스템(<http://flis.forestland.go.kr>)  
 산림청(<http://www.forest.go.kr>)

전라남도 여수시 소호동 산 155 번지 일원

# 산지 구분도

(보전산지 해제 [공익용 ▶ 준보전])

NI52-6-10-025



## 범례

 공익용산지	 지적선
 임업용산지	 행정경계
 준보전산지	 대상지역

지정권자: 산림청장  
고시일자: 2022-07-22  
고시번호: 산림청고시제2022-78호

비고:  
1. 측량의 기준: 한국측지계  
2. 투영법: 횡단 메르카토르도법(타원체는 베셀타원체)  
3. 높이의 기준: 인천만의 평균해면  
4. 본 지도는 지적이 표시된 지형도 또는 지적선을 기준으로 작성하였음  
5. 본 지도는 산림청장의 사전승인없이 복제, 국외반출, 임의개제, 편집을 할 수 없으며, 위반 시 관련법에 따라 처벌 받을 수 있음  
6. 본 지도에 의하여 측량할 수 없음



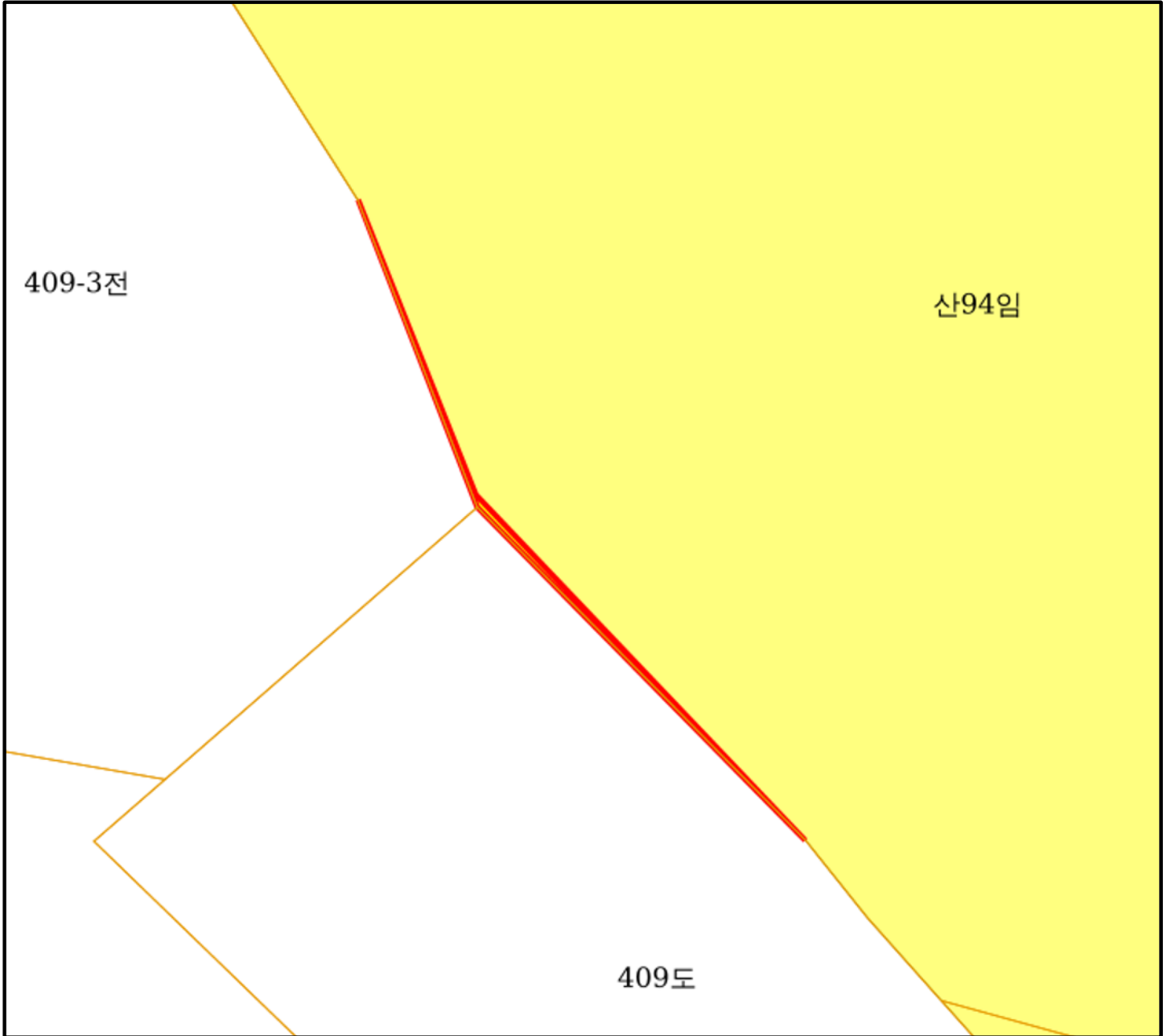
산지정보시스템(<http://flis.forestland.go.kr>)  
산림청(<http://www.forest.go.kr>)

전라남도 여수시 화양면 나진리 산 169 번지 일원

# 산지 구분도

(보전산지 해제 [공익용 ▶ 준보전])

NI52-6-10-045



## 범례

 공익용산지	 지적선
 임업용산지	 행정경계
 준보전산지	 대상지역

지정권자: 산림청장  
고시일자: 2022-07-22  
고시번호: 산림청고시제2022-78호

비고:  
1. 측량의 기준: 한국측지계  
2. 투영법: 횡단 메르카토르도법(타원체는 베셀타원체)  
3. 높이의 기준: 인천만의 평균해면  
4. 본 지도는 지적이 표시된 지형도 또는 지적선을 기준으로 작성하였음  
5. 본 지도는 산림청장의 사전승인없이 복제, 국외반출, 임의개제, 편집을 할 수 없으며, 위반 시 관련법에 따라 처벌 받을 수 있음  
6. 본 지도에 의하여 측량할 수 없음



산지정보시스템(<http://flis.forestland.go.kr>)  
산림청(<http://www.forest.go.kr>)

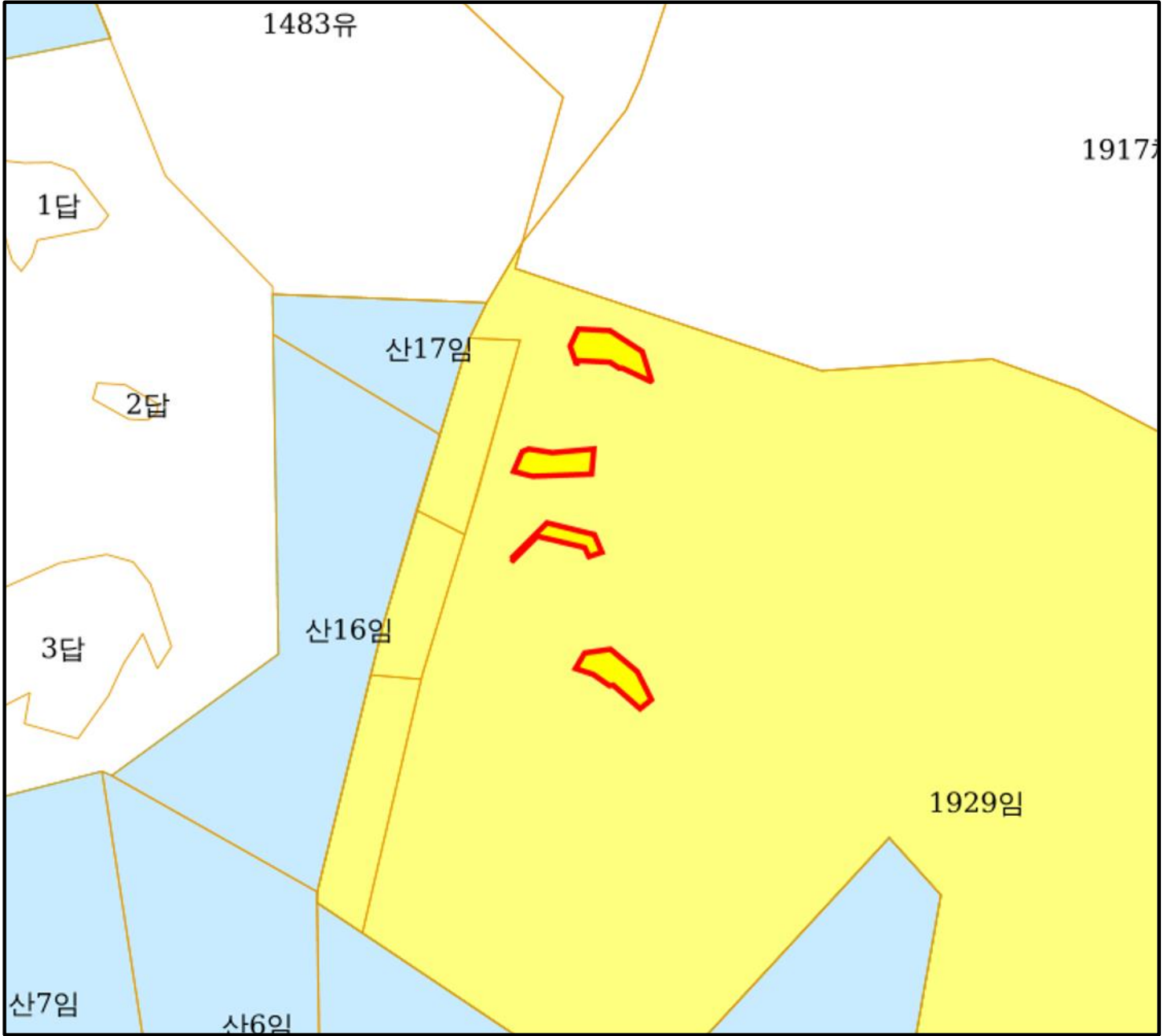
전라남도 여수시 화양면 장수리 산 94 번지 일원









# 산지 구분도

(보전산지 해제 [공익용 ▶ 준보전])

NI52-6-10-045



## 범례

 공익용산지	 지적선
 임업용산지	 행정경계
 준보전산지	 대상지역

지정권자: 산림청장  
고시일자: 2022-07-22  
고시번호: 산림청고시제2022-78호

비고:  
1. 측량의 기준: 한국측지계  
2. 투영법: 횡단 메르카토르도법(타원체는 베셀타원체)  
3. 높이의 기준: 인천만의 평균해면  
4. 본 지도는 지적이 표시된 지형도 또는 지적선을 기준으로 작성하였음  
5. 본 지도는 산림청장의 사전승인없이 복제, 국외반출, 임의개제, 편집을 할 수 없으며, 위반 시 관련법에 따라 처벌 받을 수 있음  
6. 본 지도에 의하여 측량할 수 없음



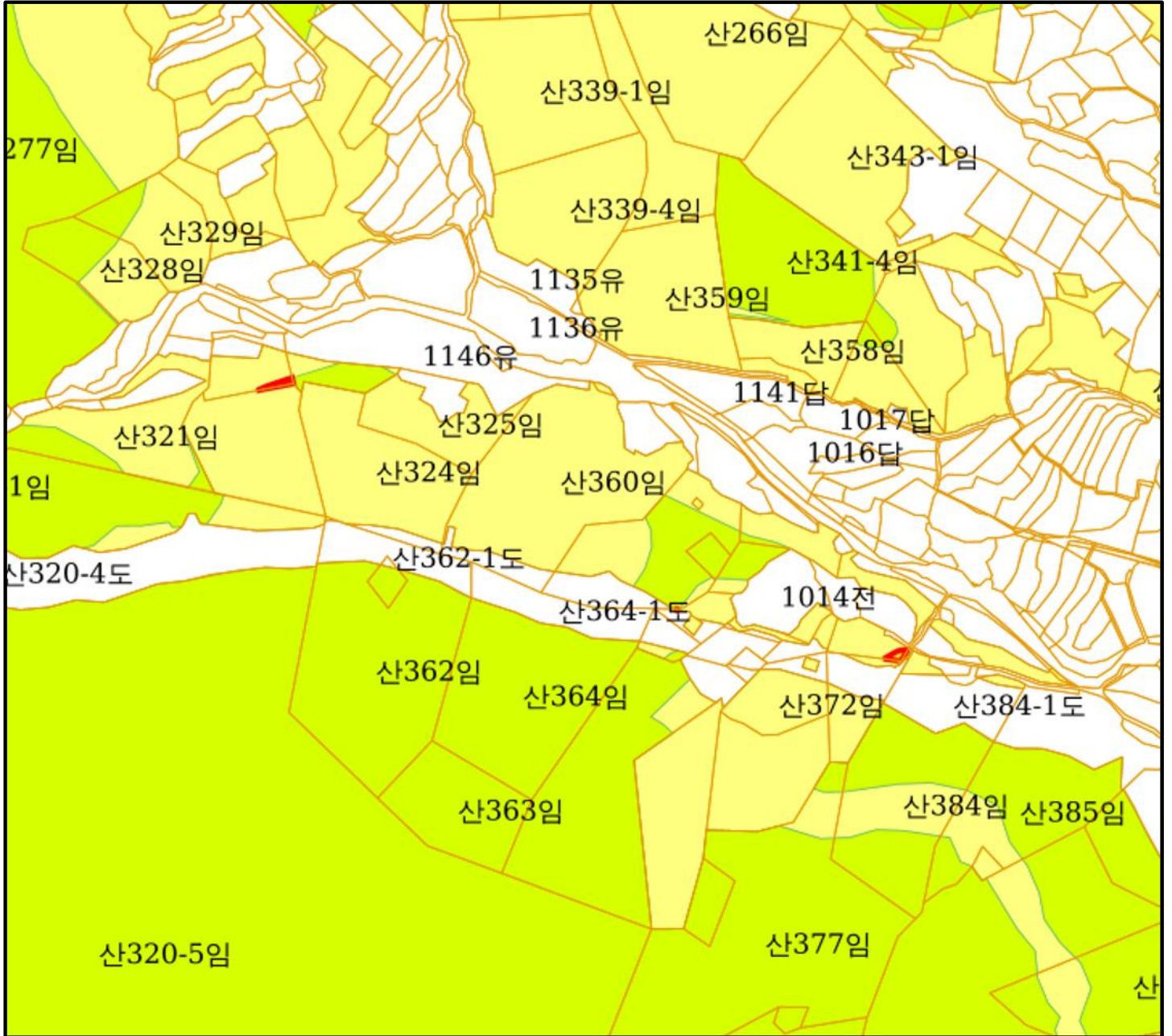
산지정보시스템(<http://flis.forestland.go.kr>)  
산림청(<http://www.forest.go.kr>)

전라남도 여수시 화양면 안포리 1929 번지 일원

# 산지 구분도

(보전산지 해제 [공익용 ▶ 준보전])

NI52-6-10-035



## 범례

	공익용산지		지적선
	임업용산지		행정경계
	준보전산지		대상지역

지정권자: 산림청장  
 고시일자: 2022-07-22  
 고시번호: 산림청고시제2022-78호

비고:  
 1. 측량의 기준: 한국측지계  
 2. 투영법: 횡단 메르카토르도법(타원체는 베셀타원체)  
 3. 높이의 기준: 인천만의 평균해면  
 4. 본 지도는 지적이 표시된 지형도 또는 지적선을 기준으로 작성하였음  
 5. 본 지도는 산림청장의 사전승인없이 복제, 국외반출, 임의게재, 편집을 할 수 없으며, 위반 시 관련법에 따라 처벌 받을 수 있음  
 6. 본 지도에 의하여 측량할 수 없음



산지정보시스템(<http://flis.forestland.go.kr>)  
 산림청(<http://www.forest.go.kr>)

전라남도 여수시 화양면 안포리 산 371-1 번지 일원

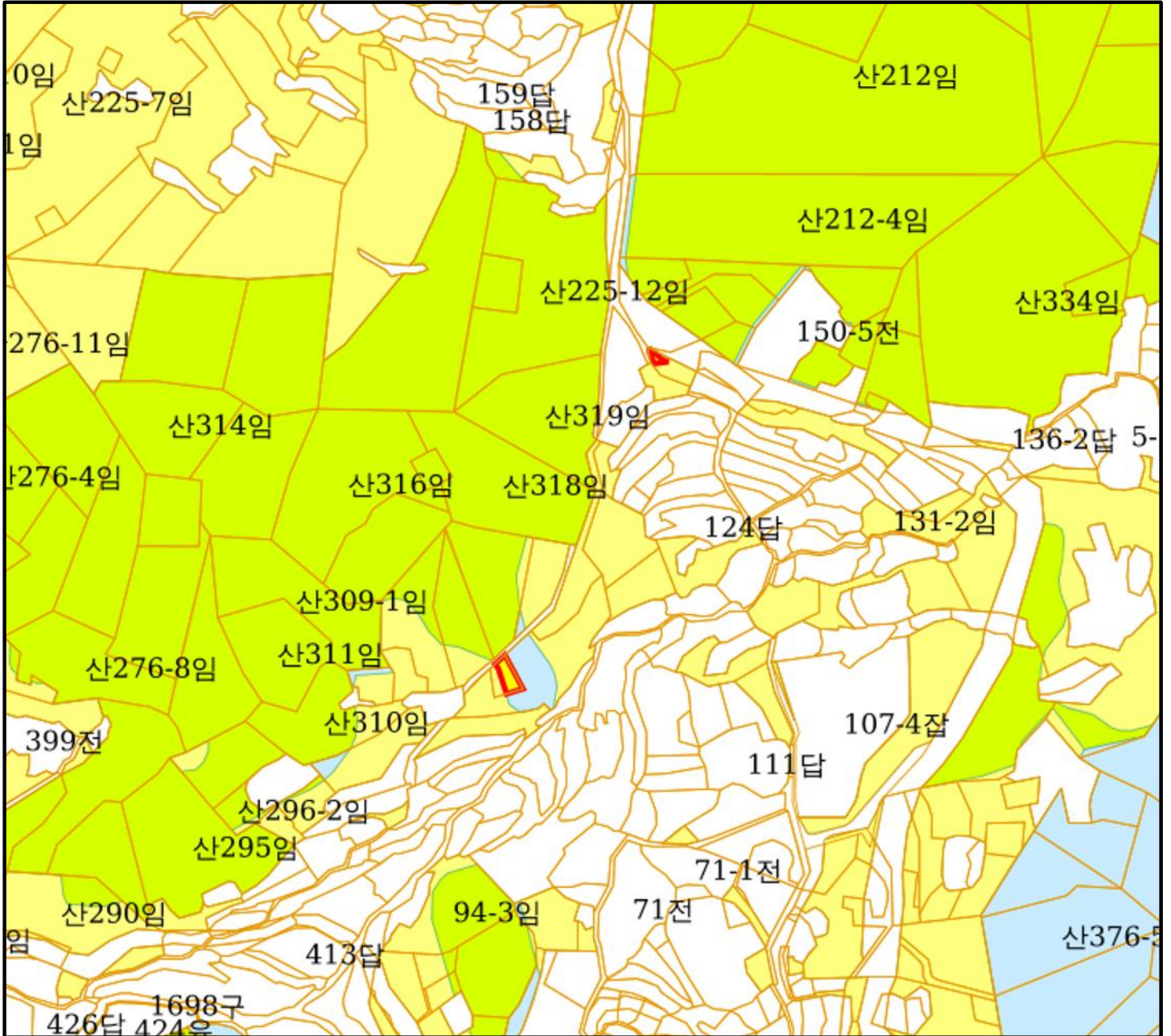




# 산지 구분도

(보전산지 해제 [임업용 ▶ 준보전])

NI52-6-10-034



## 범례

	공익용산지		지적선
	임업용산지		행정경계
	준보전산지		대상지역

지정권자: 산림청장  
 고시일자: 2022-07-22  
 고시번호: 산림청고시제2022-78호

비고:  
 1. 측량의 기준: 한국측지계  
 2. 투영법: 횡단 메르카토르도법(타원체는 베셀타원체)  
 3. 높이의 기준: 인천만의 평균해면  
 4. 본 지도는 지적이 표시된 지형도 또는 지적선을 기준으로 작성하였음  
 5. 본 지도는 산림청장의 사전승인없이 복제, 국외반출, 임의개제, 편집을 할 수 없으며, 위반 시 관련법에 따라 처벌 받을 수 있음  
 6. 본 지도에 의하여 측량할 수 없음



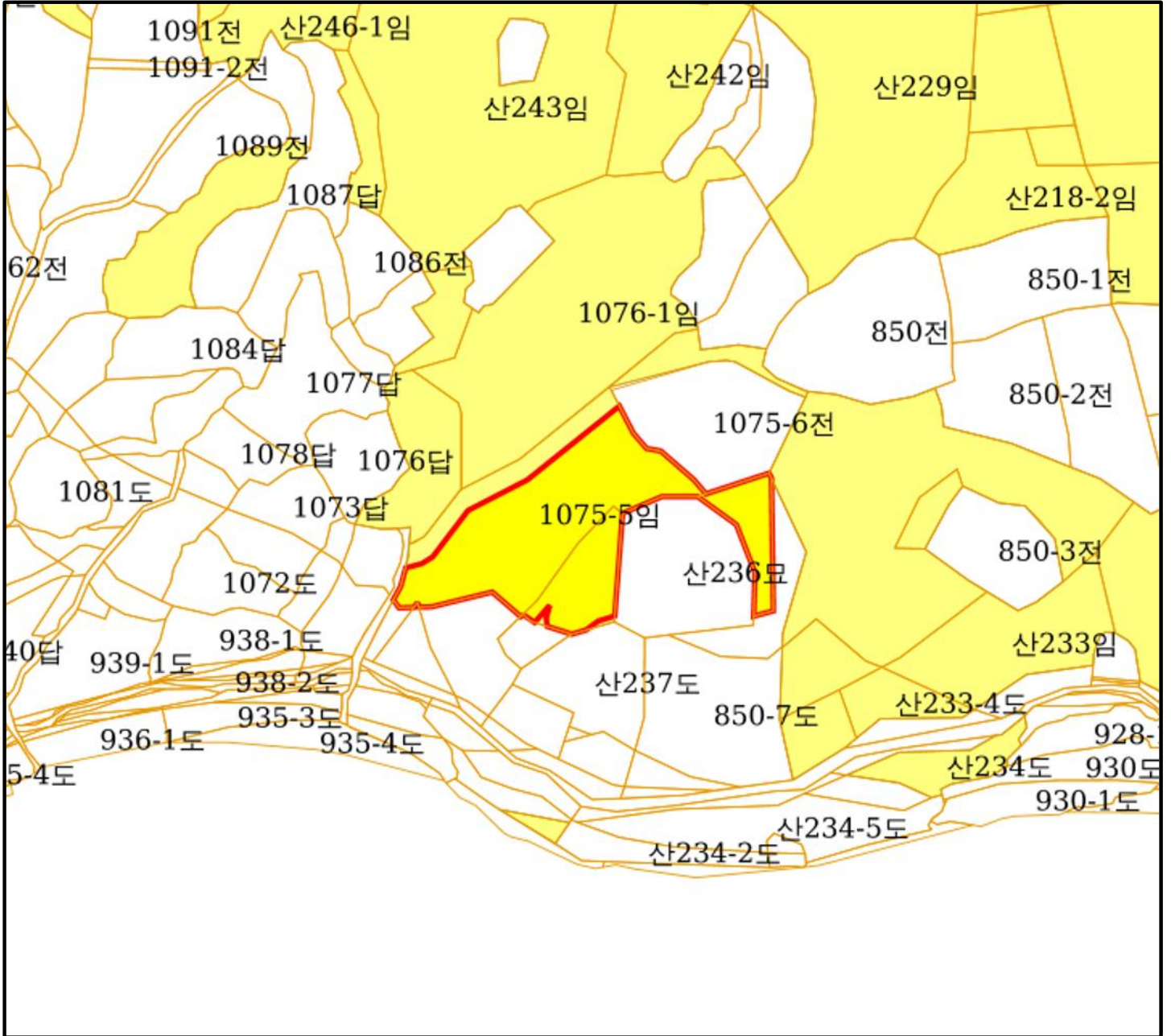
산지정보시스템(<http://flis.forestland.go.kr>)  
 산림청(<http://www.forest.go.kr>)









# 산지 구분도

(보전산지 해제 [임업용 ▶ 준보전])

NI52-6-10-044



**범례**

 공익용산지	 지적선
 임업용산지	 행정경계
 준보전산지	 대상지역

지정권자: 산림청장  
 고시일자: 2022-07-22  
 고시번호: 산림청고시제2022-78호

비고:  
 1. 측량의 기준: 한국측지계  
 2. 투영법: 횡단 메르카토르도법(타원체는 베셀타원체)  
 3. 높이의 기준: 인천만의 평균해면  
 4. 본 지도는 지적이 표시된 지형도 또는 지적선을 기준으로 작성하였음  
 5. 본 지도는 산림청장의 사전승인없이 복제, 국외반출, 임의개제, 편집을 할 수 없으며, 위반 시 관련법에 따라 처벌 받을 수 있음  
 6. 본 지도에 의하여 측량할 수 없음



산지정보시스템(<http://flis.forestland.go.kr>)  
 산림청(<http://www.forest.go.kr>)

# 산 지구분도

(보전산지 해제 [임업용 ▶ 준보전])

NI52-6-15-061



## 범례

 공익용산지	 지적선
 임업용산지	 행정경계
 준보전산지	 대상지역

지정권자: 산림청장  
고시일자: 2022-07-22  
고시번호: 산림청고시제2022-78호

비고:  
1. 측량의 기준: 한국측지계  
2. 투영법: 횡단 메르카토르도법(타원체는 베셀타원체)  
3. 높이의 기준: 인천만의 평균해면  
4. 본 지도는 지적이 표시된 지형도 또는 지적선을 기준으로 작성하였음  
5. 본 지도는 산림청장의 사전승인없이 복제, 국외반출, 임의개재, 편집을 할 수 없으며, 위반 시 관련법에 따라 처벌 받을 수 있음  
6. 본 지도에 의하여 측량할 수 없음



산지정보시스템(<http://flis.forestland.go.kr>)  
산림청(<http://www.forest.go.kr>)

전라남도 완도군 금일읍 화목리 산 89-1 번지 일원