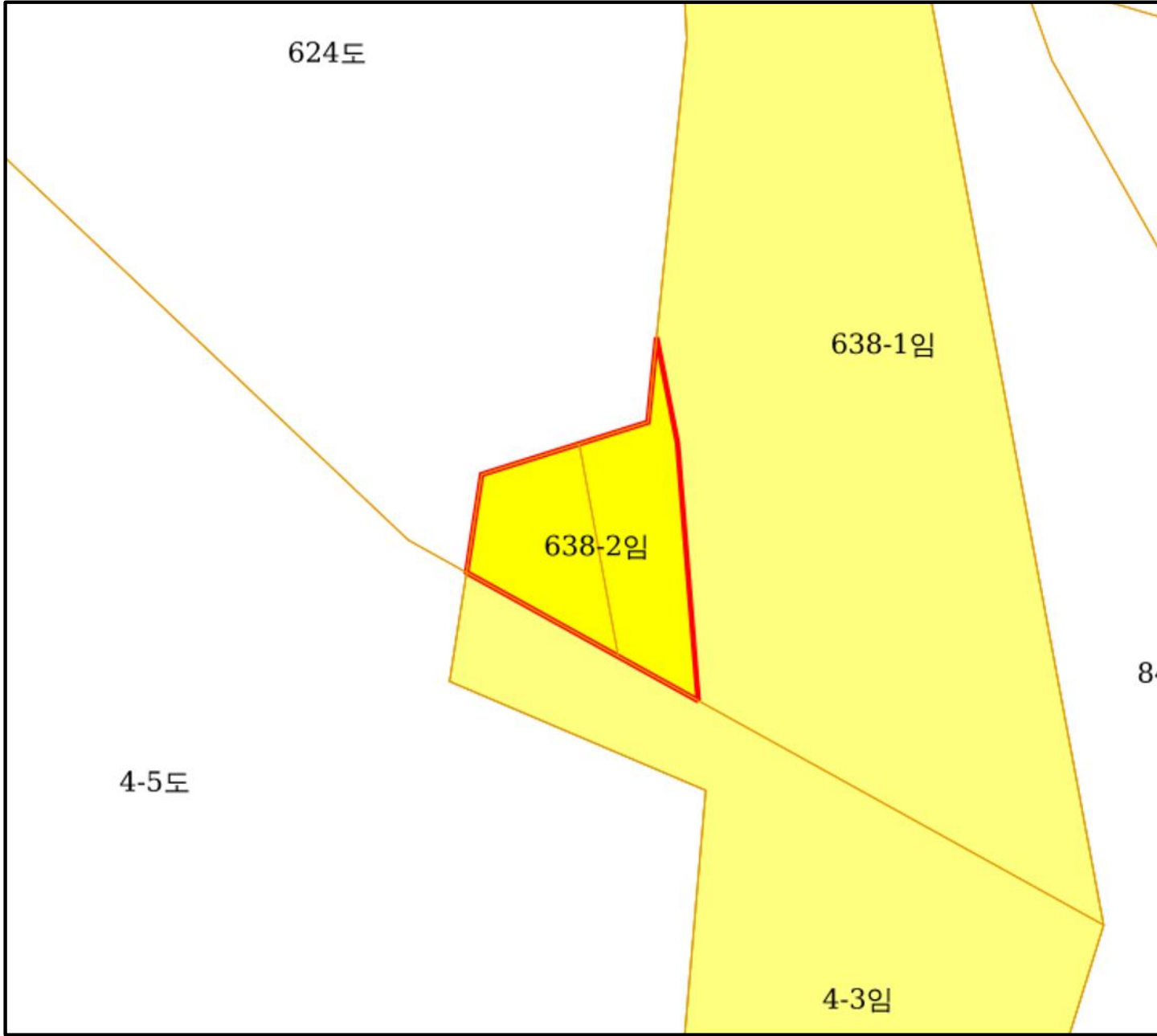








산지 구분도

(보전산지 해제 [공익용 ▶ 준보전])

NJ52-9-26-014



범례

 공익용산지	 지적선
 임업용산지	 행정경계
 준보전산지	 대상지역

지정권자: 산림청장
고시일자: 2024-05-01
고시번호: 산림청고시제2024-37호

비고:
1. 측량의 기준: 한국측지계
2. 투영법: 횡단 메르카토르도법(타원체는 베셀타원체)
3. 높이의 기준: 인천만의 평균해면
4. 본 지도는 지적이 표시된 지형도 또는 지적선을 기준으로 작성하였음
5. 본 지도는 산림청장의 사전승인없이 복제, 국외반출, 임의게재, 편집을 할 수 없으며, 위반 시 관련법에 따라 처벌 받을 수 있음
6. 본 지도에 의하여 측량할 수 없음



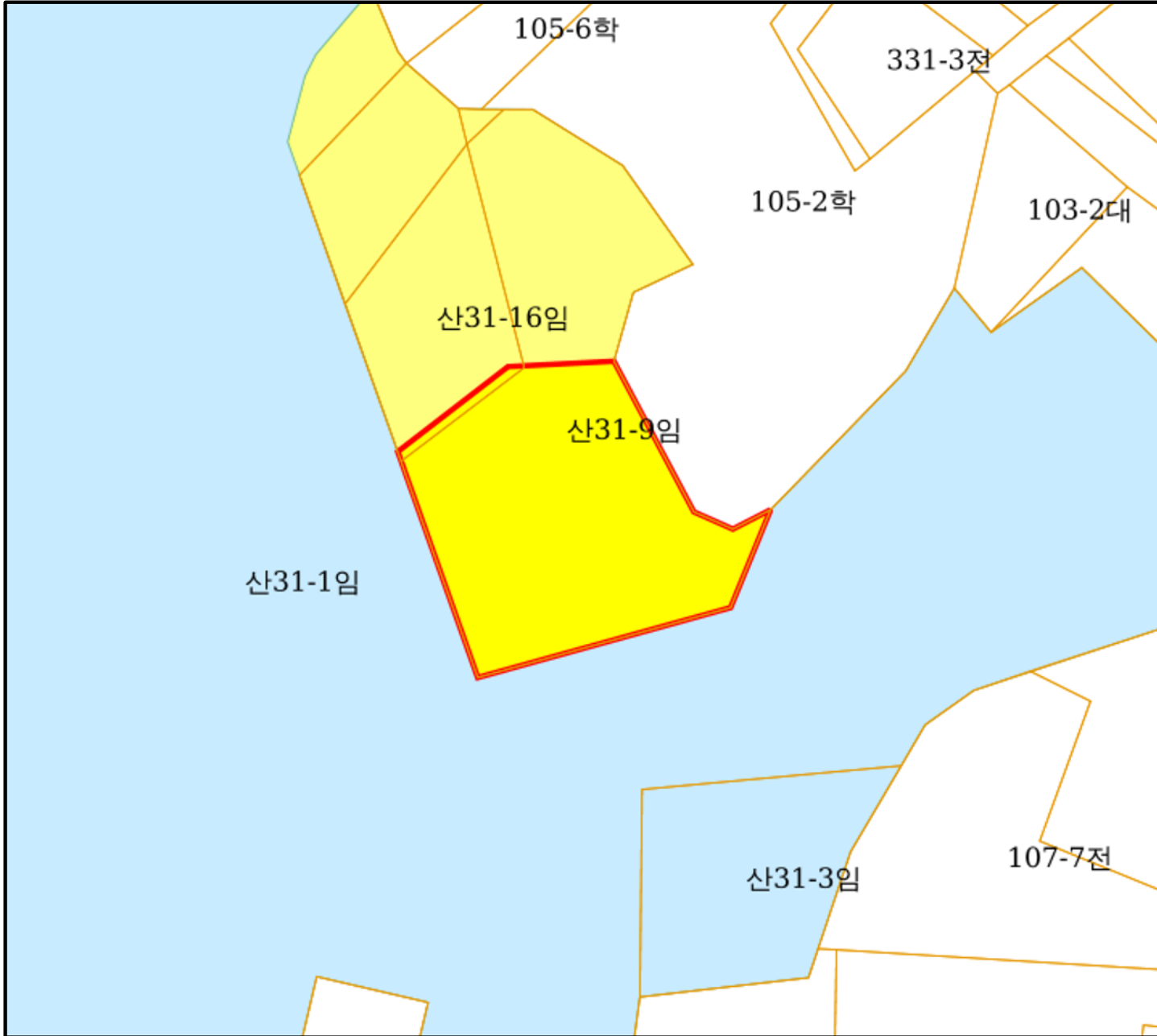
산지정보시스템(<http://flis.forestland.go.kr>)
산림청(<http://www.forest.go.kr>)

경기도 용인시기흥구 고매동 638-1 번지 일원







산지 구분도

(보전산지 해제 [임업용 ▶ 준보전])

NJ52-9-5-092



범례

 공익용산지	 지적선
 임업용산지	 행정경계
 준보전산지	 대상지역

지정권자: 산림청장
고시일자: 2024-05-01
고시번호: 산림청고시제2024-37호

비고:
1. 측량의 기준: 한국측지계
2. 투영법: 횡단 메르카토르도법(타원체는 베셀타원체)
3. 높이의 기준: 인천만의 평균해면
4. 본 지도는 지적이 표시된 지형도 또는 지적선을 기준으로 작성하였음
5. 본 지도는 산림청장의 사전승인없이 복제, 국외반출, 임의개제, 편집을 할 수 없으며, 위반 시 관련법에 따라 처벌 받을 수 있음
6. 본 지도에 의하여 측량할 수 없음



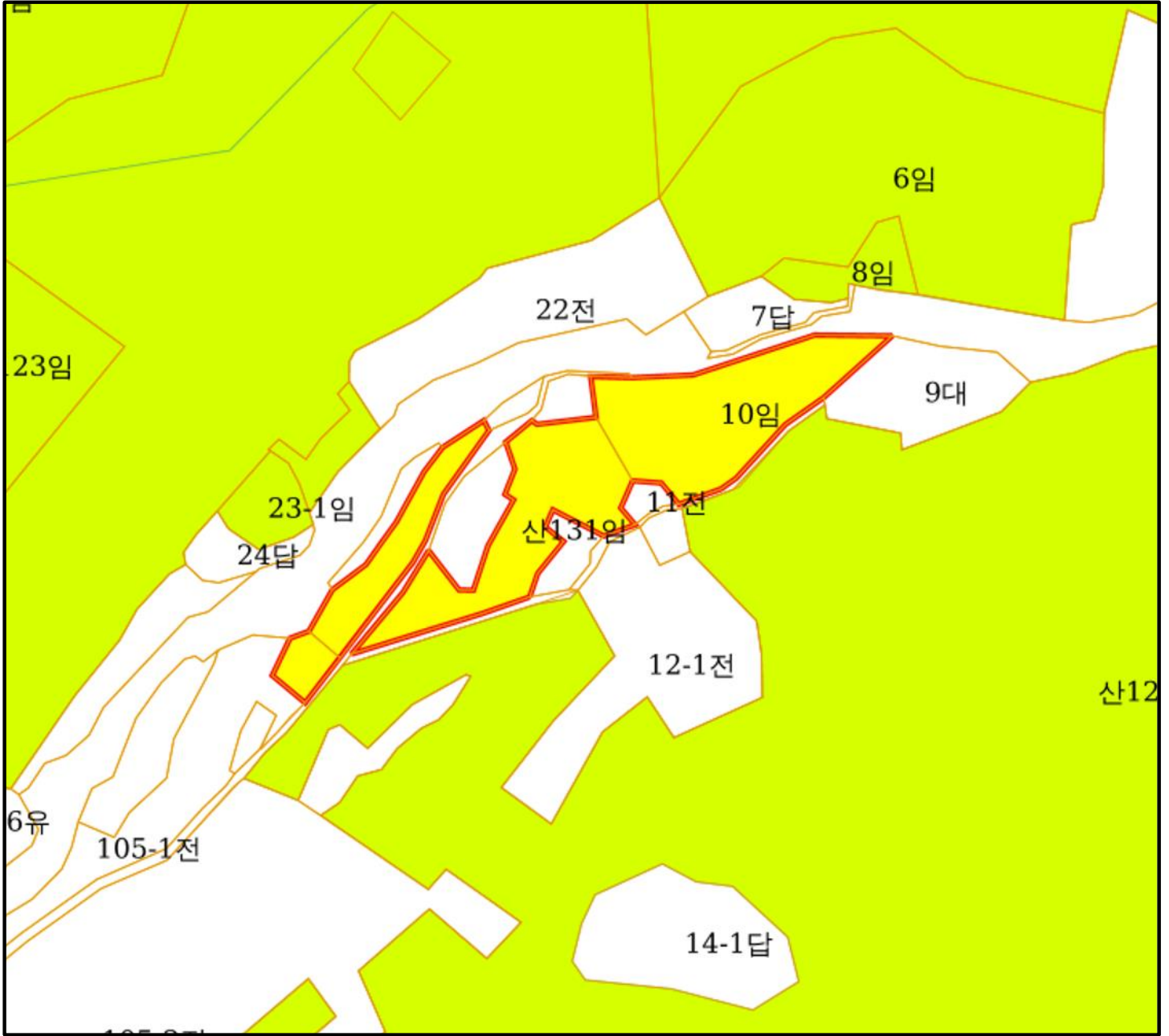
산지정보시스템(<http://flis.forestland.go.kr>)
산림청(<http://www.forest.go.kr>)

경기도 양주시 남방동 산 31-9 번지 일원







산지 구분도

(보전산지 해제 [공익용 ▶ 준보전])

NI52-5-15-098



범례

 공익용산지	 지적선
 임업용산지	 행정경계
 준보전산지	 대상지역

지정권자: 산림청장
고시일자: 2024-05-01
고시번호: 산림청고시제2024-37호

비고:
1. 측량의 기준: 한국측지계
2. 투영법: 횡단 메르카토르도법(타원체는 베셀타원체)
3. 높이의 기준: 인천만의 평균해면
4. 본 지도는 지적이 표시된 지형도 또는 지적선을 기준으로 작성하였음
5. 본 지도는 산림청장의 사전승인없이 복제, 국외반출, 임의개제, 편집을 할 수 없으며, 위반 시 관련법에 따라 처벌 받을 수 있음
6. 본 지도에 의하여 측량할 수 없음



산지정보시스템(<http://flis.forestland.go.kr>)
산림청(<http://www.forest.go.kr>)

전라남도 해남군 옥천면 용동리 10 번지 일원