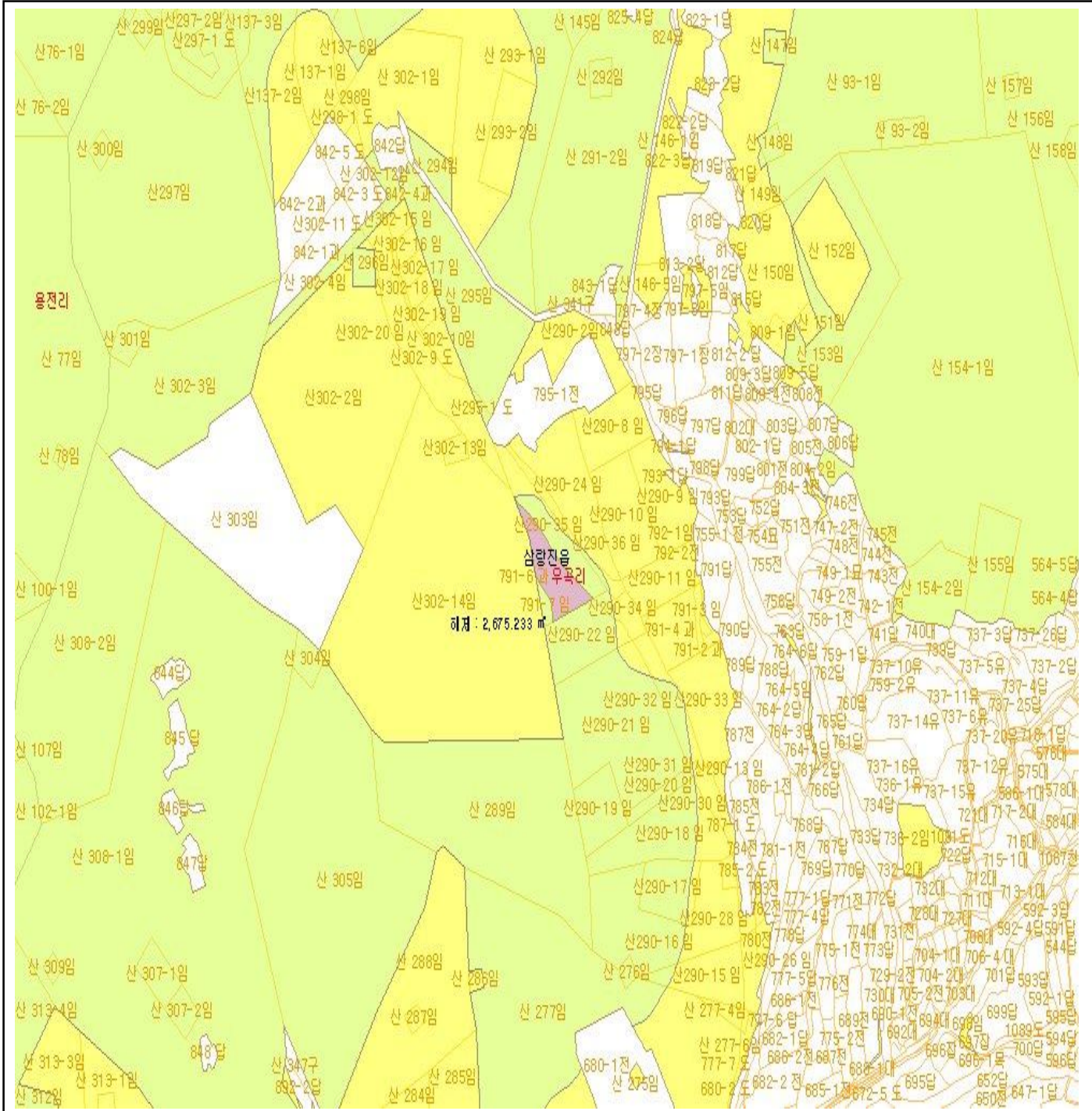


# 산 지구 분 도

( 보전산지 해제[임업용산지→준보전산지])

밀양025[N152-2-19-025]



범 례			
	공익용산지		지적선
	임업용산지		행정경계
	준보전산지		대상지역

해제권자 : 밀양시장  
 고시일자 : 2012년 09월 일  
 고시번호 : 밀양시 고시 제2012 - 호  
 비고 :  
 1. 축량의 기준 : 한국측지계  
 2. 투영법 : 횡단 메르카토로도법 (타원체는 베셀타원체)  
 3. 높이의 기준 : 인천만의 평균해면  
 4. 본 지도는 지적이 표시된 수치지형도 또는 지적선을 기준으로 작성하였음  
 5. 본 지도는 산림청장의 사전승인없이 복제, 국외반출, 임의개제, 편집을 할 수 없으며, 위반 시 관련법에 따라 처벌 받을 수 있음  
 6. 본 지도에 의하여 축량할 수 없음

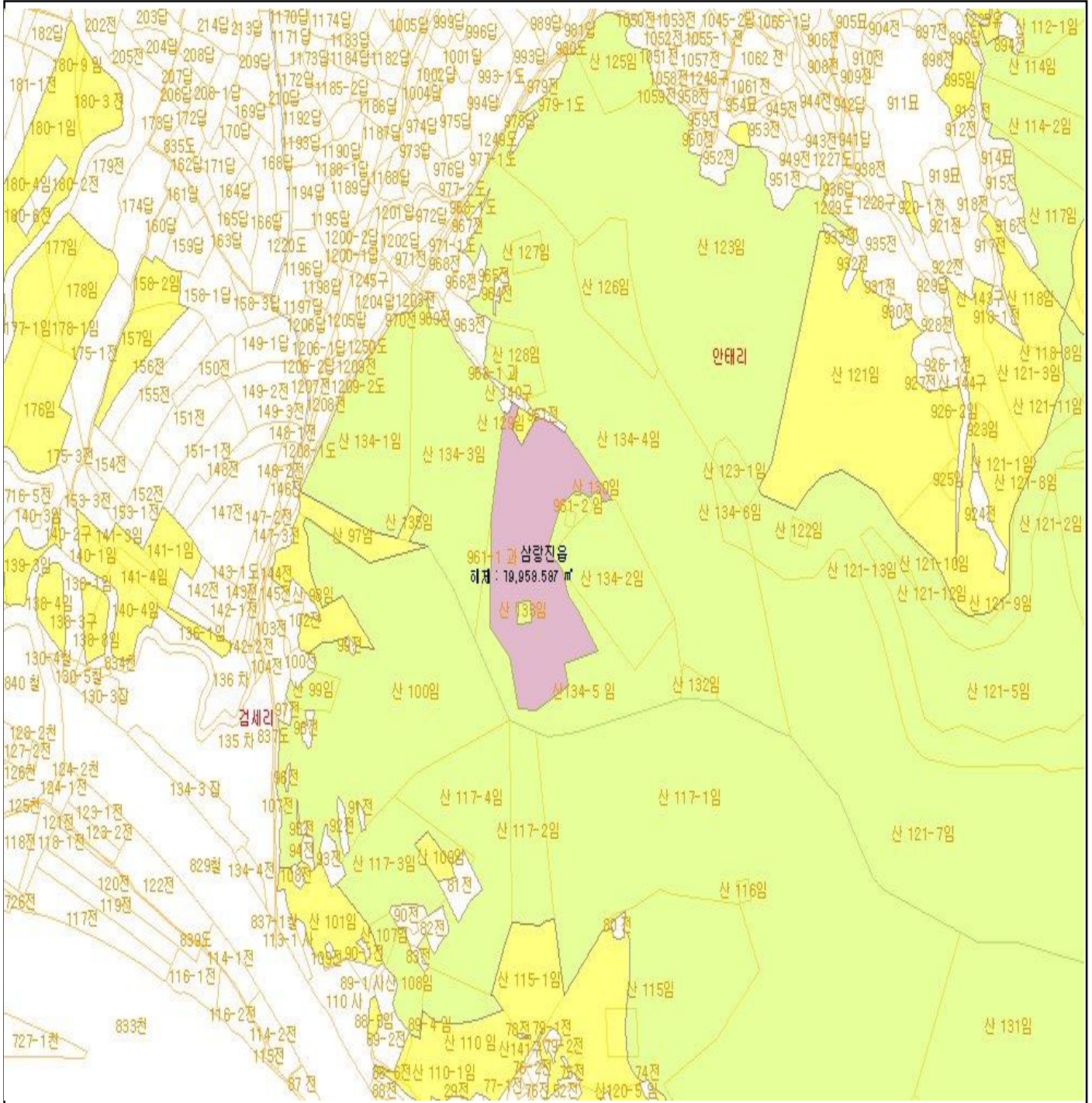
산지정보시스템 (<http://www.forestland.go.kr>)  
 산림청 (<http://www.forest.go.kr>)



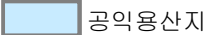



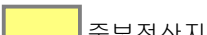

# 산 지구 분도

(보전산지 해제[임업용산지→준보전산지])

밀양046[N152-2-19-046]



961-1과 삼랑진읍  
면적: 19,959.587㎡  
산 133임

범례			
	공익용산지		지적선
	임업용산지		행정경계
	준보전산지		대상지역

해제권자 : 밀양시장  
 고시일자 : 2012년 09월 일  
 고시번호 : 밀양시 고시 제2012 - 호  
 비고 :  
 1. 측량의 기준 : 한국측지계  
 2. 투영법 : 횡단 메르카토르도법 (타원체는 베셀타원체)  
 3. 높이의 기준 : 인천만의 평균해면  
 4. 본 지도는 지적이 표시된 수치지형도 또는 지적선을 기준으로 작성하였음  
 5. 본 지도는 산림청장의 사전승인없이 복제, 국외반출, 임의개제, 편집을 할 수 없으며, 위반 시 관련법에 따라 처벌 받을 수 있음  
 6. 본 지도에 의하여 측량할 수 없음



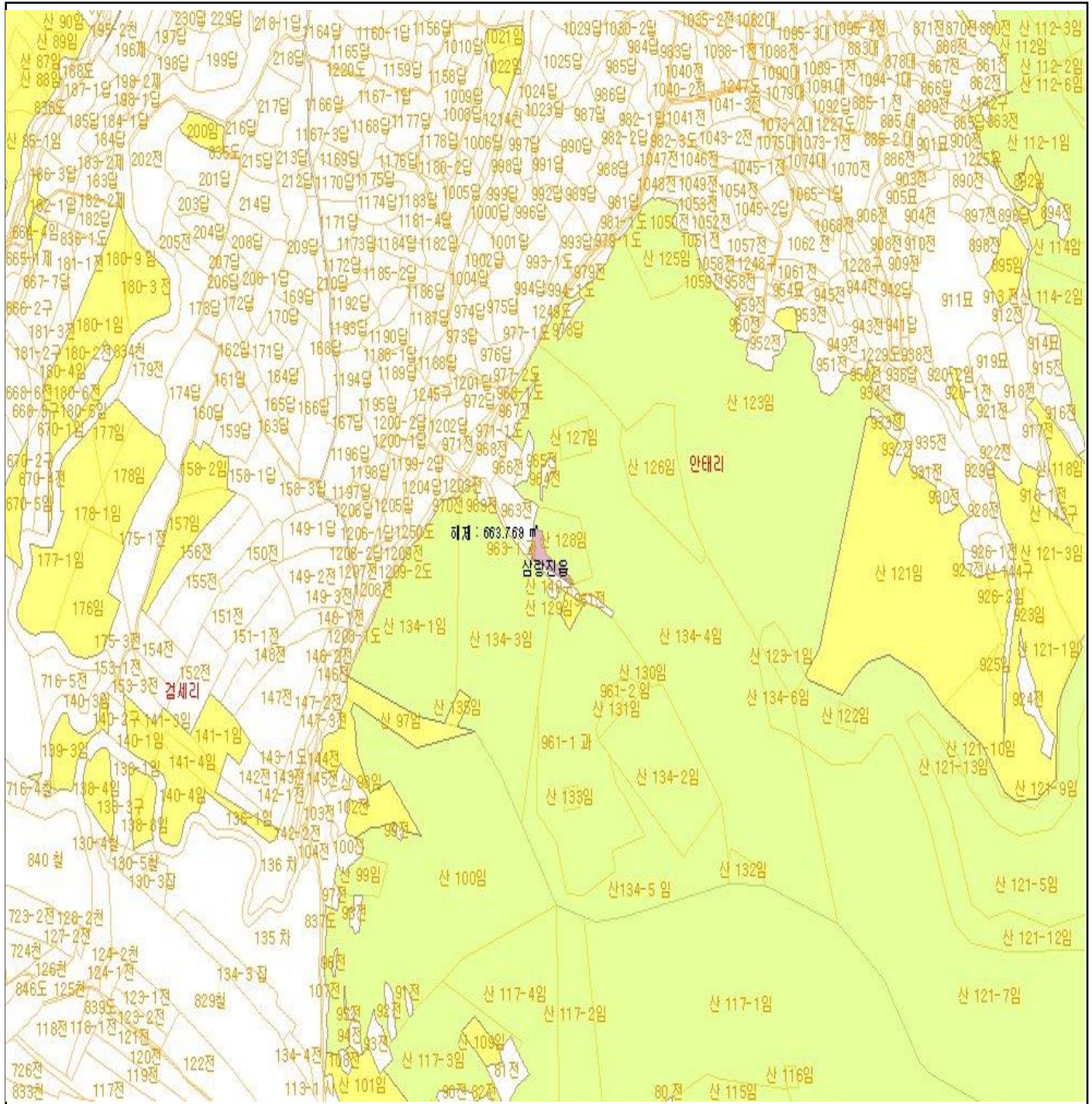
산지정보시스템 (<http://www.forestland.go.kr>)  
 산림청 (<http://www.forest.go.kr>)









# 산 지구 분도

(보전산지 해제[임업용산지→준보전산지])

밀양045[N152-2-19-045]



범례			
	공익용산지		지적선
	임업용산지		행정경계
	준보전산지		대상지역

해제권자 : 밀양시장  
 고시일자 : 2012년 09월 일  
 고시번호 : 밀양시 고시 제2012 - 호  
 비고 :  
 1. 측량의 기준 : 한국측지계  
 2. 투영법 : 횡단 메르카토르도법 (타원체는 베셀타원체)  
 3. 높이의 기준 : 인천만의 평균해면  
 4. 본 지도는 지적이 표시된 수치지형도 또는 지적선을 기준으로 작성하였음  
 5. 본 지도는 산림청장의 사전승인없이 복제, 국외반출, 임의개제, 편집을 할 수 없으며, 위반 시 관련법에 따라 처벌 받을 수 있음  
 6. 본 지도에 의하여 측량할 수 없음



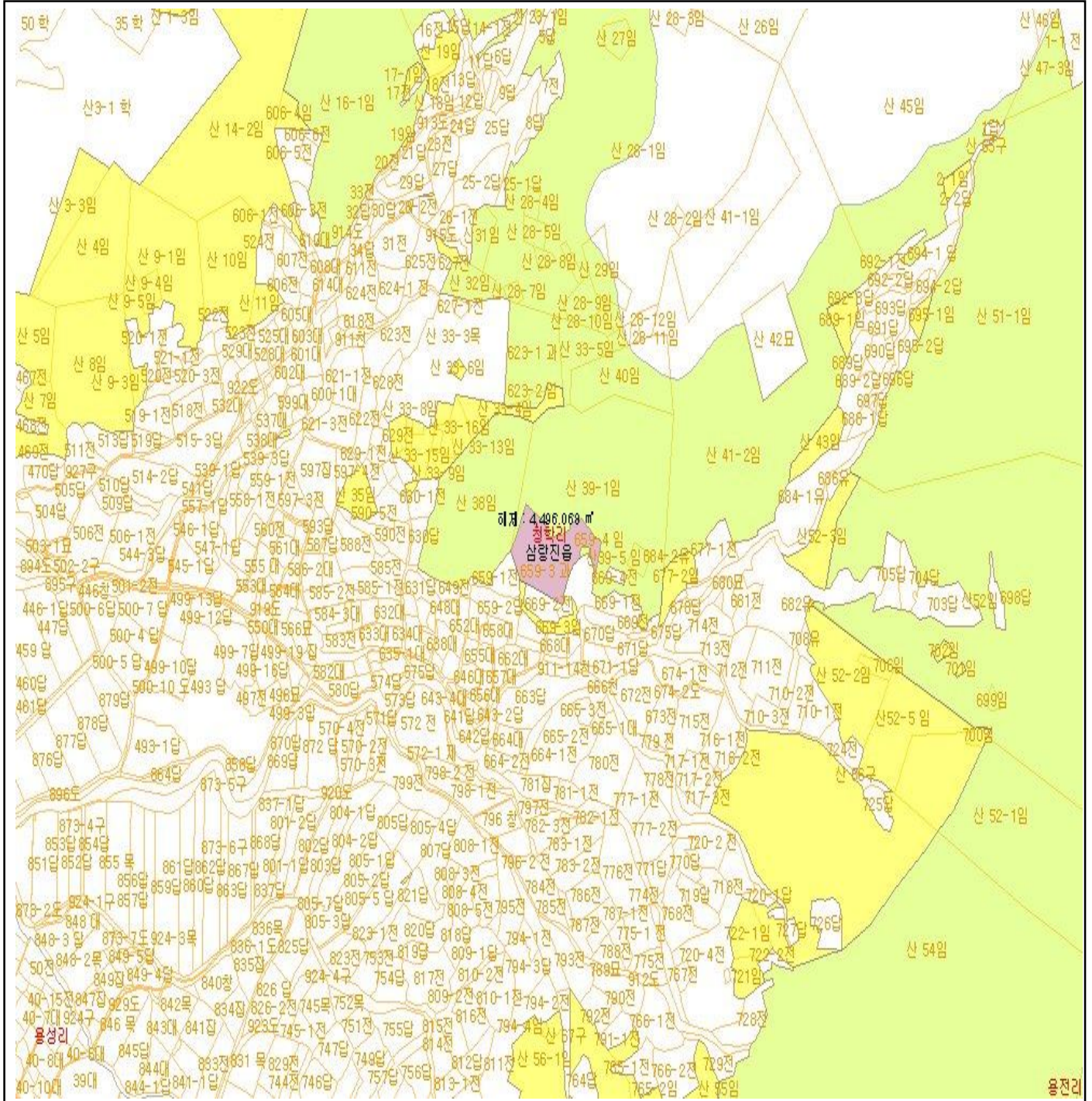
산지정보시스템 (<http://www.forestland.go.kr>)  
 산림청 (<http://www.forest.go.kr>)









# 산 지구 분도

(보전산지 해제[임업용산지→준보전산지])

밀양023[N152-2-19-023]



## 범례

	공익용산지		지적선
	임업용산지		행정경계
	준보전산지		대상지역

해제권자 : 밀양시장

고시일자 : 2012년 09월 일

고시번호 : 밀양시 고시 제2012 - 호

비고 :

1. 측량의 기준 : 한국측지계
2. 투영법 : 횡단 메르카토르도법 (타원체는 베셀타원체)
3. 높이의 기준 : 인천만의 평균해면
4. 본 지도는 지적이 표시된 수치지형도 또는 지적선을 기준으로 작성하였음
5. 본 지도는 산림청장의 사전승인없이 복제, 국외반출, 임의개제, 편집을 할 수 없으며, 위반 시 관련법에 따라 처벌 받을 수 있음
6. 본 지도에 의하여 측량할 수 없음



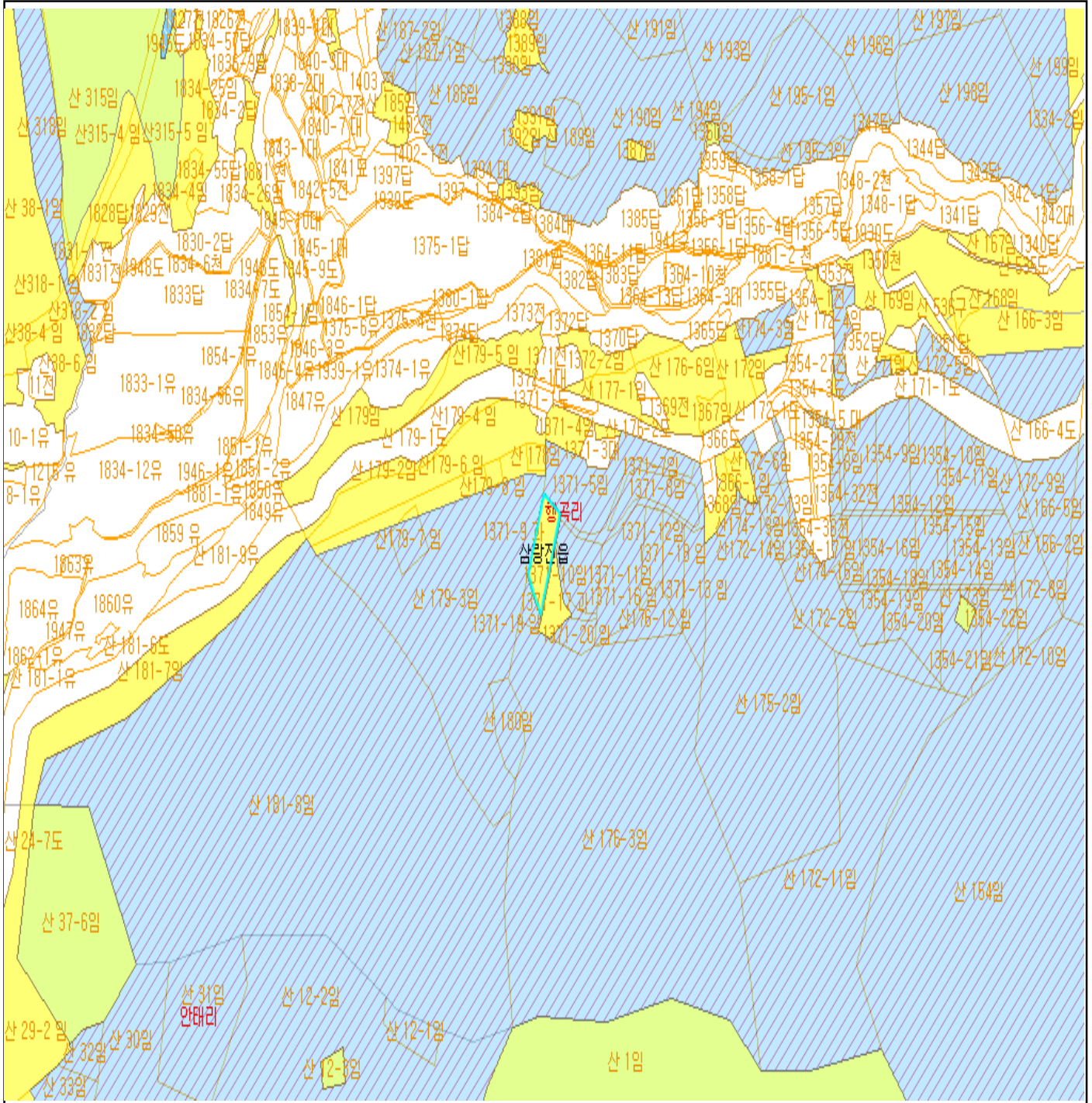
산지정보시스템 (<http://www.forestland.go.kr>)  
산림청 (<http://www.forest.go.kr>)









# 산 지구분도

(보전산지 해제[임업용산지→준보전산지])

밀양036[N152-2-19-036]



## 범례

	공익용산지		지적선
	임업용산지		행정경계
	준보전산지		대상지역

해제권자 : 밀양시장

고시일자 : 2012년 09월 일

고시번호 : 밀양시 고시 제2012 - 호

비고 :

- 1.측량의 기준 : 한국측지계
- 2.투영법 : 횡단 메르카토르도법 (타원체는 베셀타원체)
- 3.높이의 기준 : 인천만의 평균해면
- 4.본 지도는 지적이 표시된 수치지형도 또는 지적선을 기준으로 작성하였음
- 5.본 지도는 산림청장의 사전승인없이 복제, 국외반출, 임의개재, 편집을 할 수 없으며, 위반 시 관련법에 따라 처벌 받을 수 있음
- 6.본 지도에 의하여 측량할 수 없음



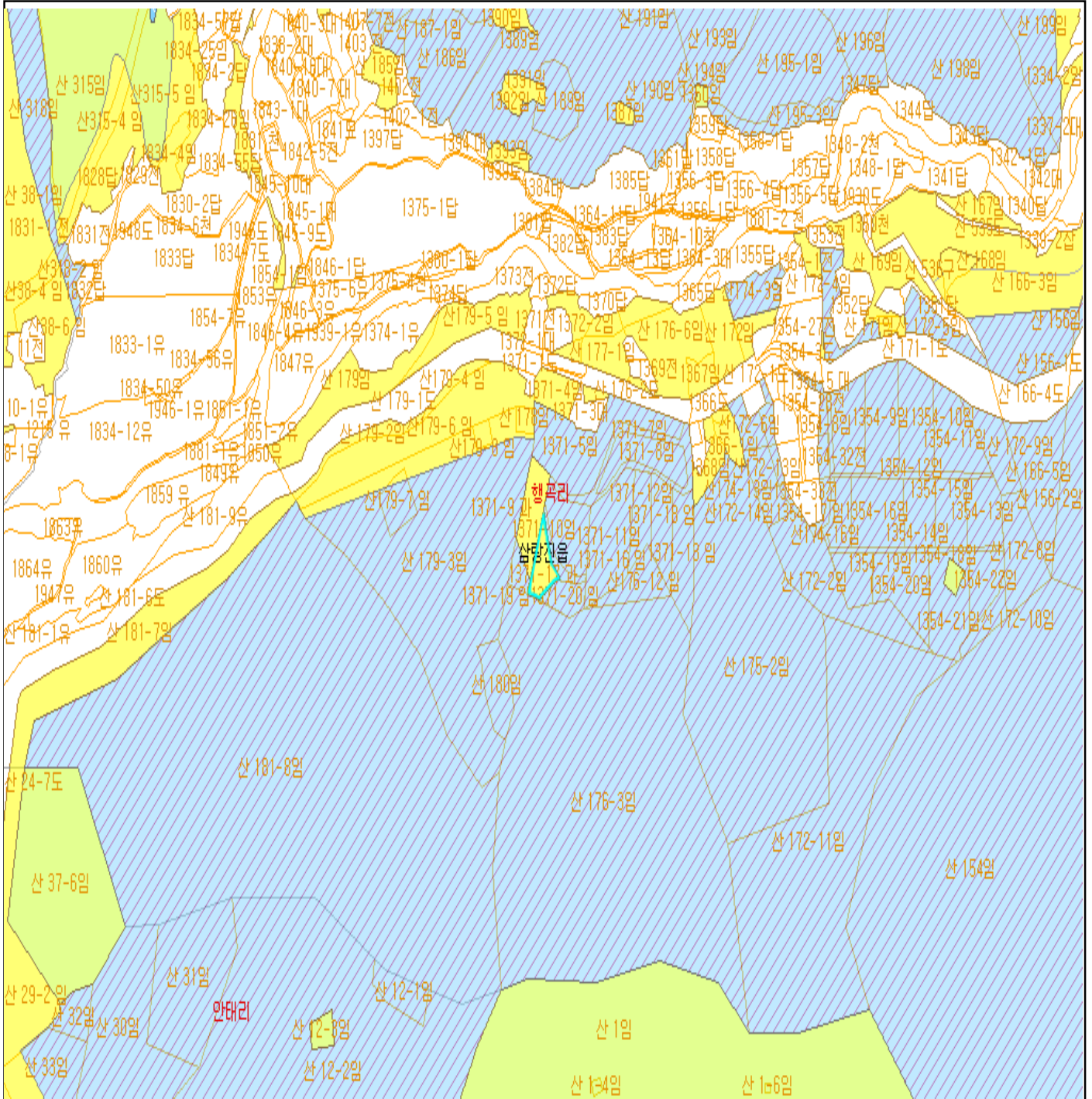
산지정보시스템 (<http://www.forestland.go.kr>)  
산림청 (<http://www.forest.go.kr>)



# 산 지구 분 도

( 보전산지 해제[임업용산지→준보전산지])

밀양036[N152-2-19-036]



## 범 례

	공익용산지		지적선
	임업용산지		행정경계
	준보전산지		대상지역

해제권자 : 밀양시장

고시일자 : 2012년 09월 일

고시번호 : 밀양시 고시 제2012 - 호

비고 :

1. 측정의 기준 : 한국측지계
2. 투영법 : 횡단 메르카토르도법(타원체는 베셀타원체)
3. 높이의 기준 : 인천만의 평균해면
4. 본 지도는 지적이 표시된 수치지형도 또는 지적선을 기준으로 작성하였음
5. 본 지도는 산림청장의 사전승인없이 복제, 국외반출, 임의개재, 편집을 할 수 없으며, 위반 시 관련법에 따라 처벌 받을 수 있음
6. 본 지도에 의하여 측정할 수 없음



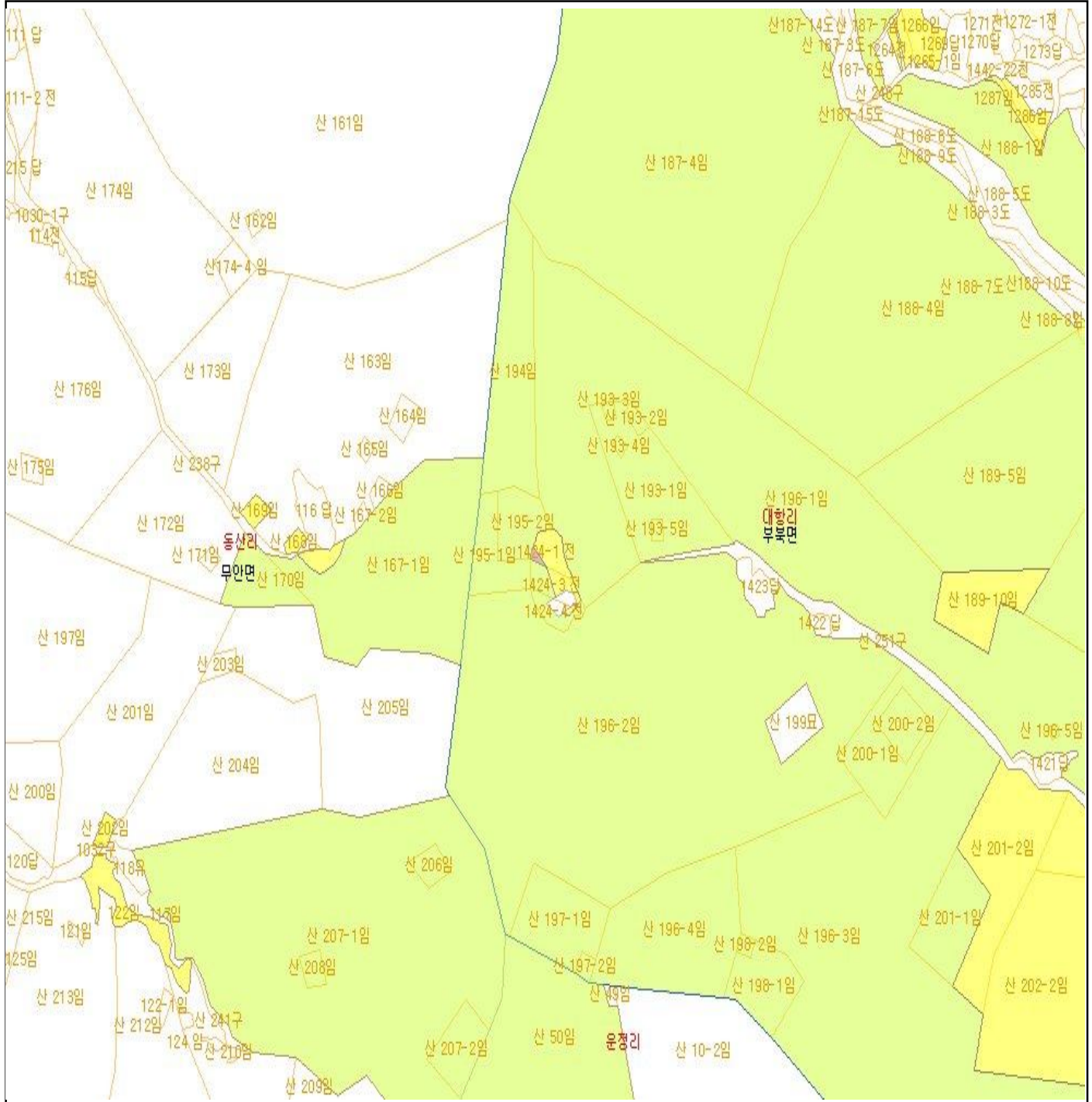
산지정보시스템(<http://www.forestland.go.kr>)  
산림청(<http://www.forest.go.kr>)









# 산 지구 분도

(보전산지 해제[임업용산지→준보전산지])

청도098[N152-2-11-098]



## 범례

	공익용산지		지적선
	임업용산지		행정경계
	준보전산지		대상지역

해제권자 : 밀양시장

고시일자 : 2012년 09월 일

고시번호 : 밀양시 고시 제2012 - 호

비고 :

1. 측량의 기준 : 한국측지계
2. 투영법 : 횡단 메르카토르도법 (타원체는 베셀타원체)
3. 높이의 기준 : 인천만의 평균해면
4. 본 지도는 지적이 표시된 수치지형도 또는 지적선을 기준으로 작성하였음
5. 본 지도는 산림청장의 사전승인없이 복제, 국외반출, 임의개재, 편집을 할 수 없으며, 위반 시 관련법에 따라 처벌 받을 수 있음
6. 본 지도에 의하여 측량할 수 없음



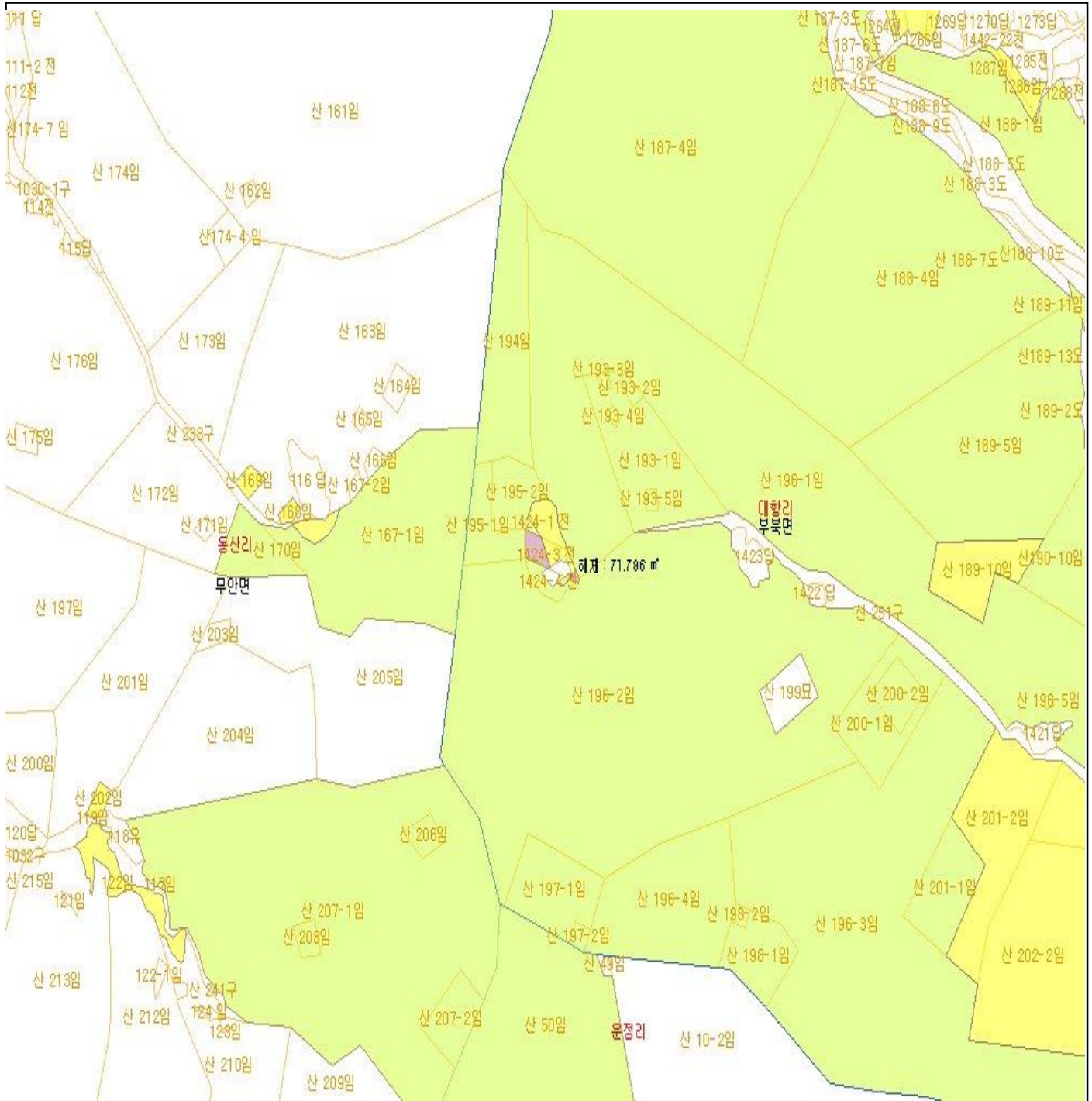
산지정보시스템 (<http://www.forestland.go.kr>)  
 산림청 (<http://www.forest.go.kr>)



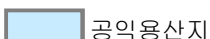



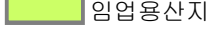

# 산 지구 분 도

( 보전산지 해제[임업용산지→준보전산지])

청도098[NI52-2-11-098]



## 범 례

	공익용산지		지적선
	임업용산지		행정경계
	준보전산지		대상지역

해제권자 : 밀양시장

고시일자 : 2012년 09월 일

고시번호 : 밀양시 고시 제2012 - 호

비고 :

1. 측량의 기준 : 한국측지계
2. 투영법 : 횡단 메르카토르도법 (타원체는 베셀타원체)
3. 높이의 기준 : 인천만의 평균해면
4. 본 지도는 지적이 표시된 수치지형도 또는 지적선을 기준으로 작성하였음
5. 본 지도는 산림청장의 사전승인없이 복제, 국외반출, 임의개재, 편집을 할 수 없으며, 위반 시 관련법에 따라 처벌 받을 수 있음
6. 본 지도에 의하여 측량할 수 없음

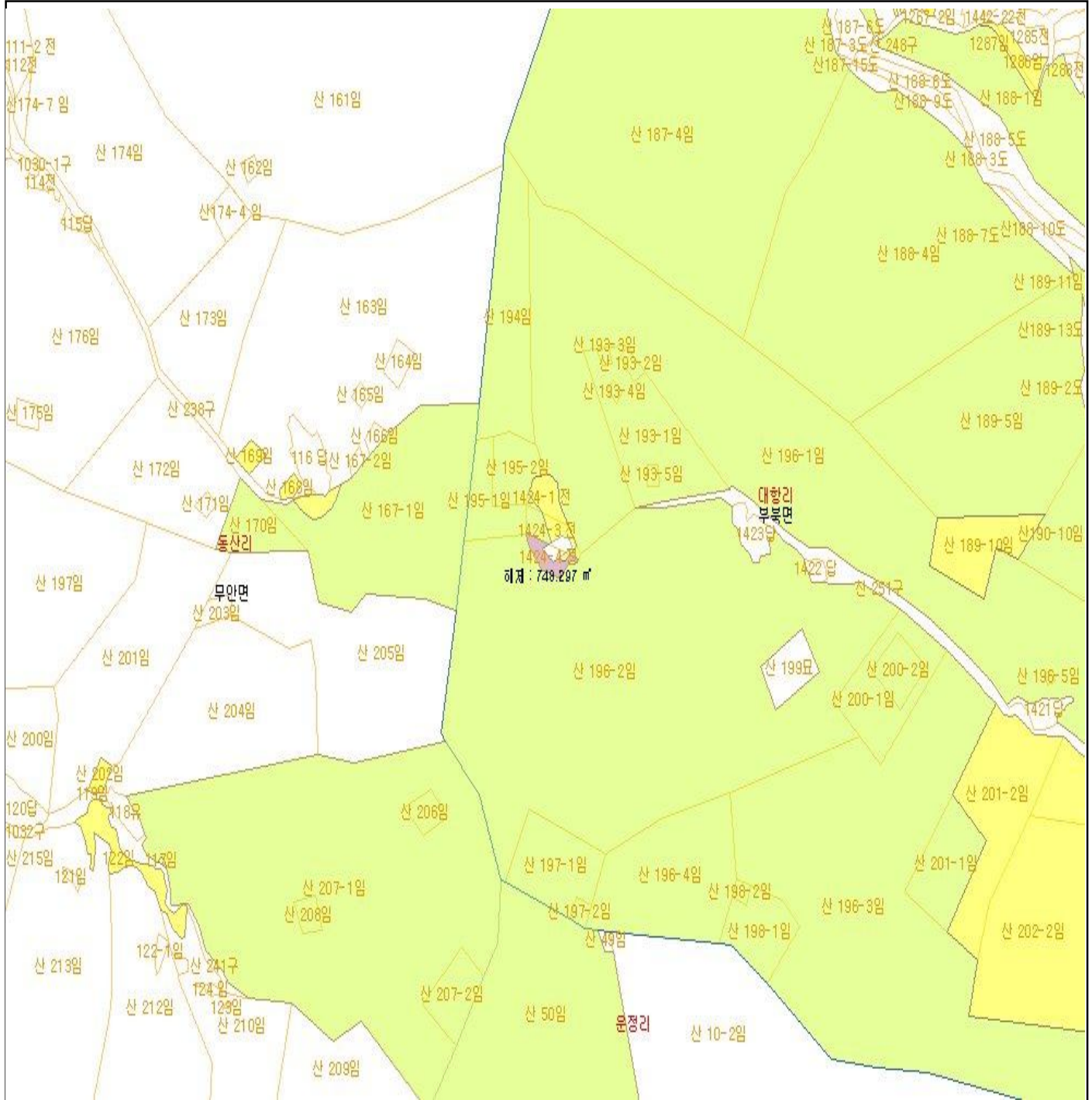


산지정보시스템 (<http://www.forestland.go.kr>)  
산림청 (<http://www.forest.go.kr>)

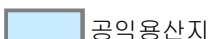





# 산 지구 분 도

(보전산지 해제[임업용산지→준보전산지])

청도098[N152-2-11-098]



## 범 례

	공익용산지		지적선
	임업용산지		행정경계
	준보전산지		대상지역

해제권자 : 밀양시장

고시일자 : 2012년 09월 일

고시번호 : 밀양시 고시 제2012 - 호

비고 :

1. 측량의 기준 : 한국측지계
2. 투영법 : 횡단 메르카토르도법 (타원체는 베셀타원체)
3. 높이의 기준 : 인천만의 평균해면
4. 본 지도는 지적이 표시된 수치지형도 또는 지적선을 기준으로 작성하였음
5. 본 지도는 산림청장의 사전승인없이 복제, 국외반출, 임의개재, 편집을 할 수 없으며, 위반 시 관련법에 따라 처벌 받을 수 있음
6. 본 지도에 의하여 측량할 수 없음



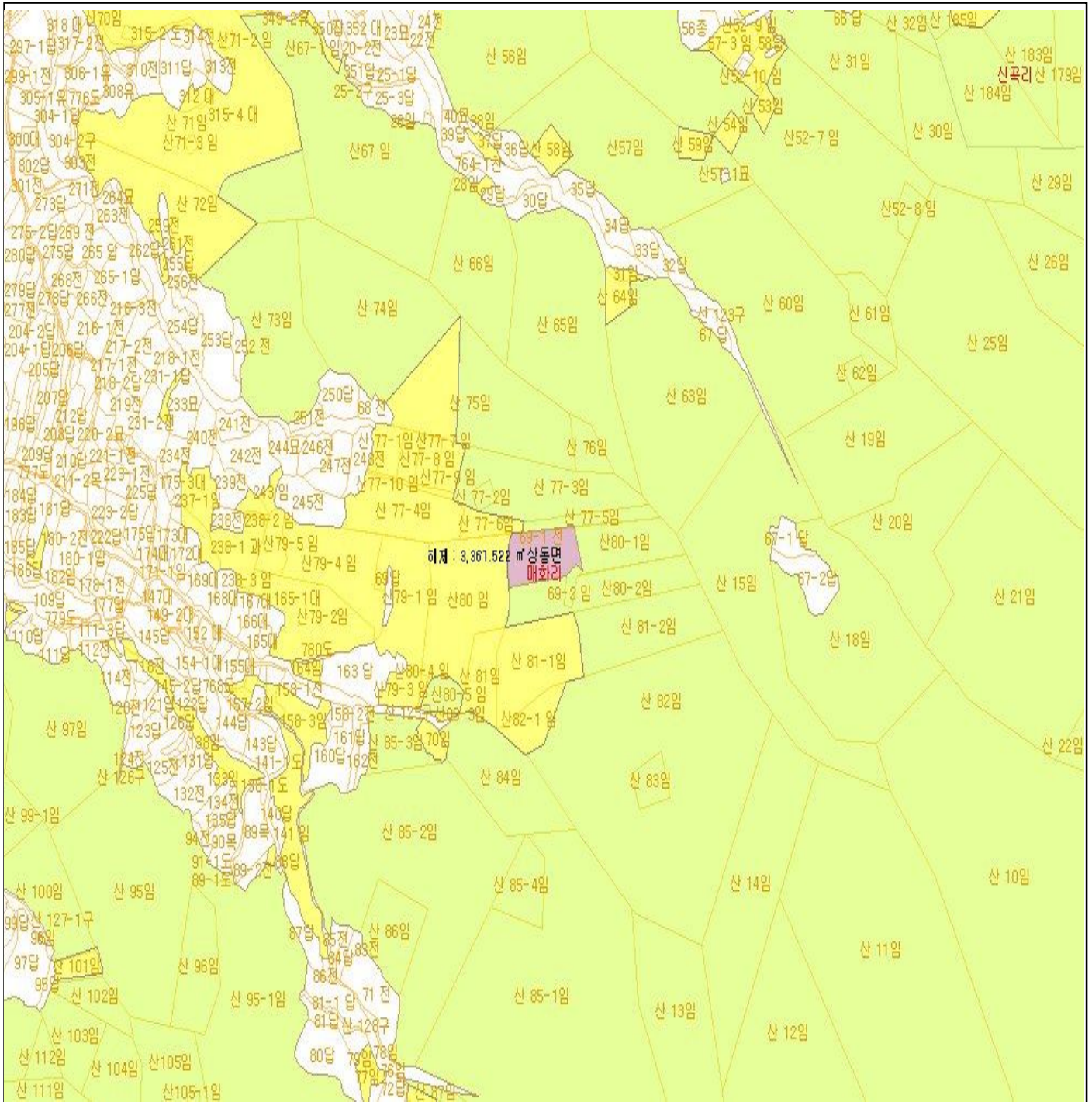
산지정보시스템 (<http://www.forestland.go.kr>)  
산림청 (<http://www.forest.go.kr>)









# 산 지구 분도

(보전산지 해제[임업용산지→준보전산지])

동곡063[N152-2-12-063]



## 범례

	공익용산지		지적선
	임업용산지		행정경계
	준보전산지		대상지역

해제권자 : 밀양시장

고시일자 : 2012년 09월 일

고시번호 : 밀양시 고시 제2012 - 호

비고 :

1. 측정의 기준 : 한국측지계
2. 투영법 : 횡단 메르카토르도법 (타원체는 베셀타원체)
3. 높이의 기준 : 인천만의 평균해면
4. 본 지도는 지적이 표시된 수치지형도 또는 지적선을 기준으로 작성하였음
5. 본 지도는 산림청장의 사전승인없이 복제, 국외반출, 임의개재, 편집을 할 수 없으며, 위반 시 관료법에 따라 처벌 받을 수 있음
6. 본 지도에 의하여 측정할 수 없음

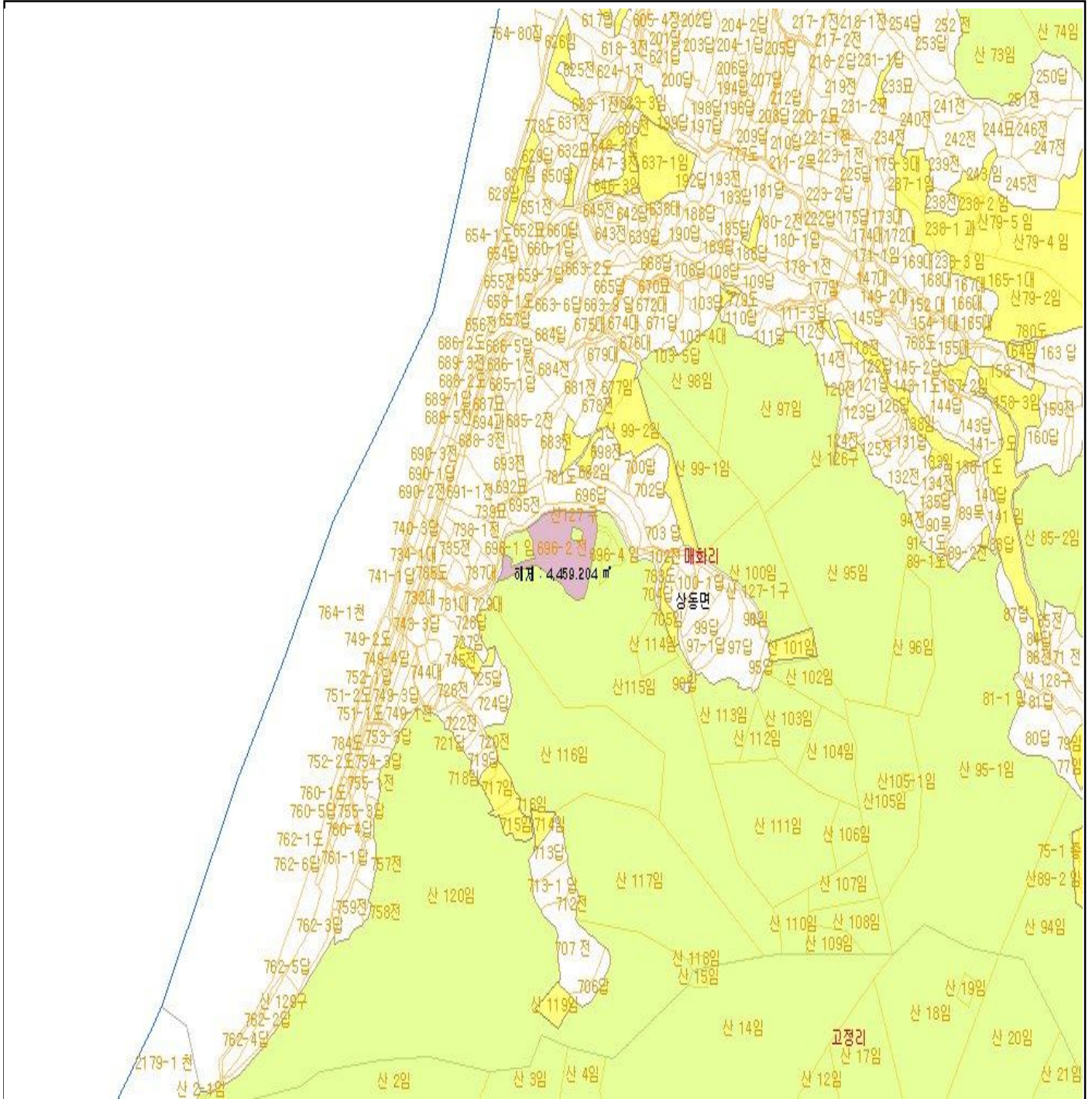


산지정보시스템 (<http://www.forestland.go.kr>)  
 산림청 (<http://www.forest.go.kr>)







# 산 지구 분도

(보전산지 해제[임업용산지→준보전산지])

동곡073(NI52-2-12-073)



## 범례

	공익용산지		지적선
	임업용산지		행정경계
	준보전산지		대상지역

해제권자 : 밀양시장

고시일자 : 2012년 09월 일

고시번호 : 밀양시 고시 제2012 - 호

비고 :

1. 측량의 기준 : 한국측지계
2. 투영법 : 횡단 메르카토르도법 (타원체는 베셀타원체)
3. 높이의 기준 : 인천만의 평균해면
4. 본 지도는 지적이 표시된 수치지형도 또는 지적선을 기준으로 작성하였음
5. 본 지도는 산림청장의 사전승인없이 복제, 국외반출, 임의개제, 편집을 할 수 없으며, 위반 시 관련법에 따라 처벌 받을 수 있음
6. 본 지도에 의하여 측량할 수 없음



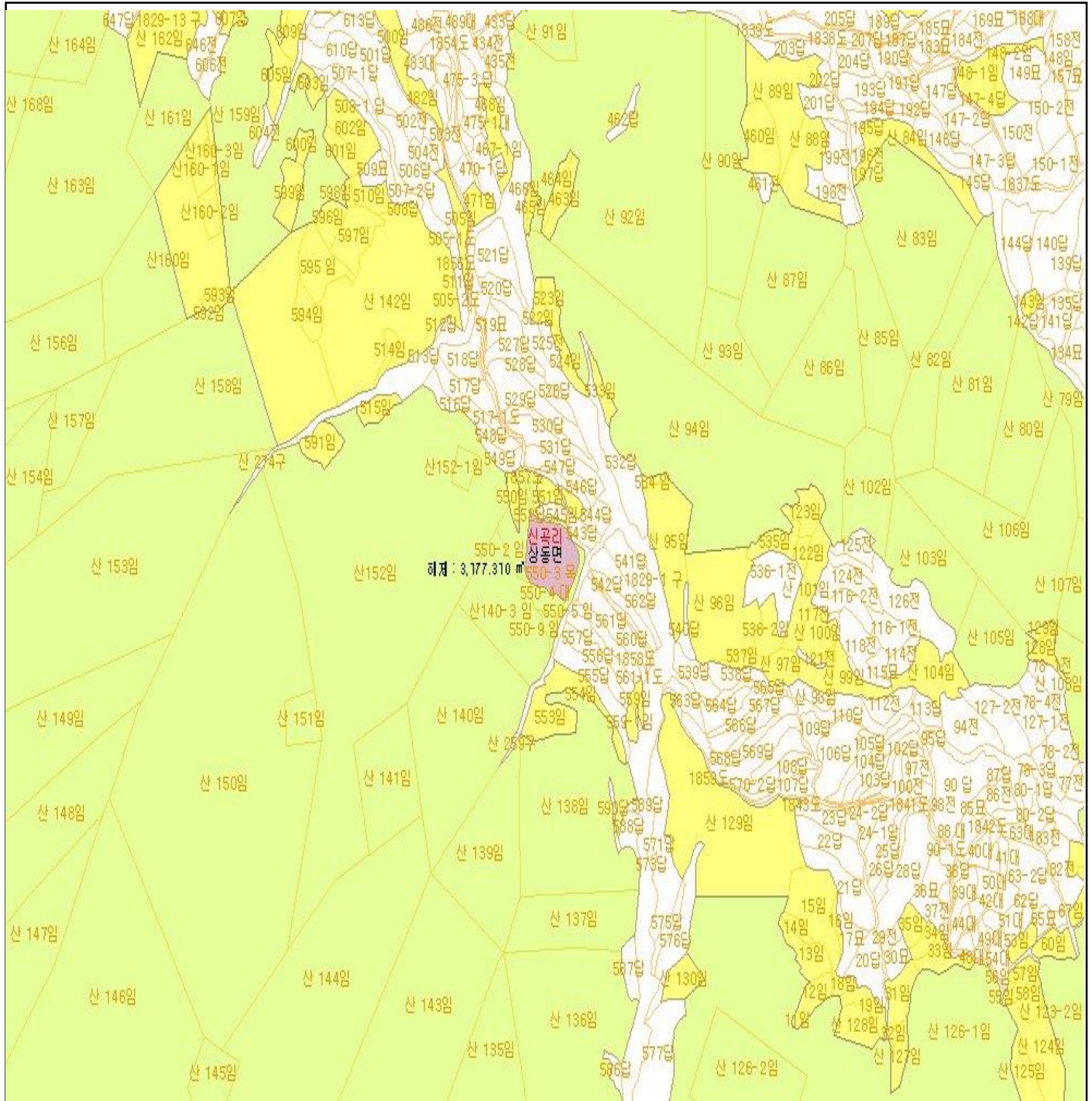
산지정보시스템 (<http://www.forestland.go.kr>)  
산림청 (<http://www.forest.go.kr>)



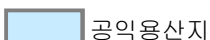



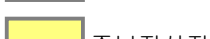

# 산 지구 분도

(보전산지 해제[임업용산지→준보전산지])

동곡064[N152-2-12-064]



## 범례

	공익용산지		지적선
	임업용산지		행정경계
	준보전산지		대상지역

해제권자 : 밀양시장

고시일자 : 2012년 09월 일

고시번호 : 밀양시 고시 제2012 - 호

비고 :

1. 측량의 기준 : 한국측지계
2. 투영법 : 횡단 메르카토르도법 (타원체는 베셀타원체)
3. 높이의 기준 : 인천만의 평균해면
4. 본 지도는 지적이 표시된 수치지형도 또는 지적선을 기준으로 작성하였음
5. 본 지도는 산림청장의 사전승인없이 복제, 국외반출, 임의개제, 편집을 할 수 없으며, 위반 시 관련법에 따라 처벌 받을 수 있음
6. 본 지도에 의하여 측량할 수 없음



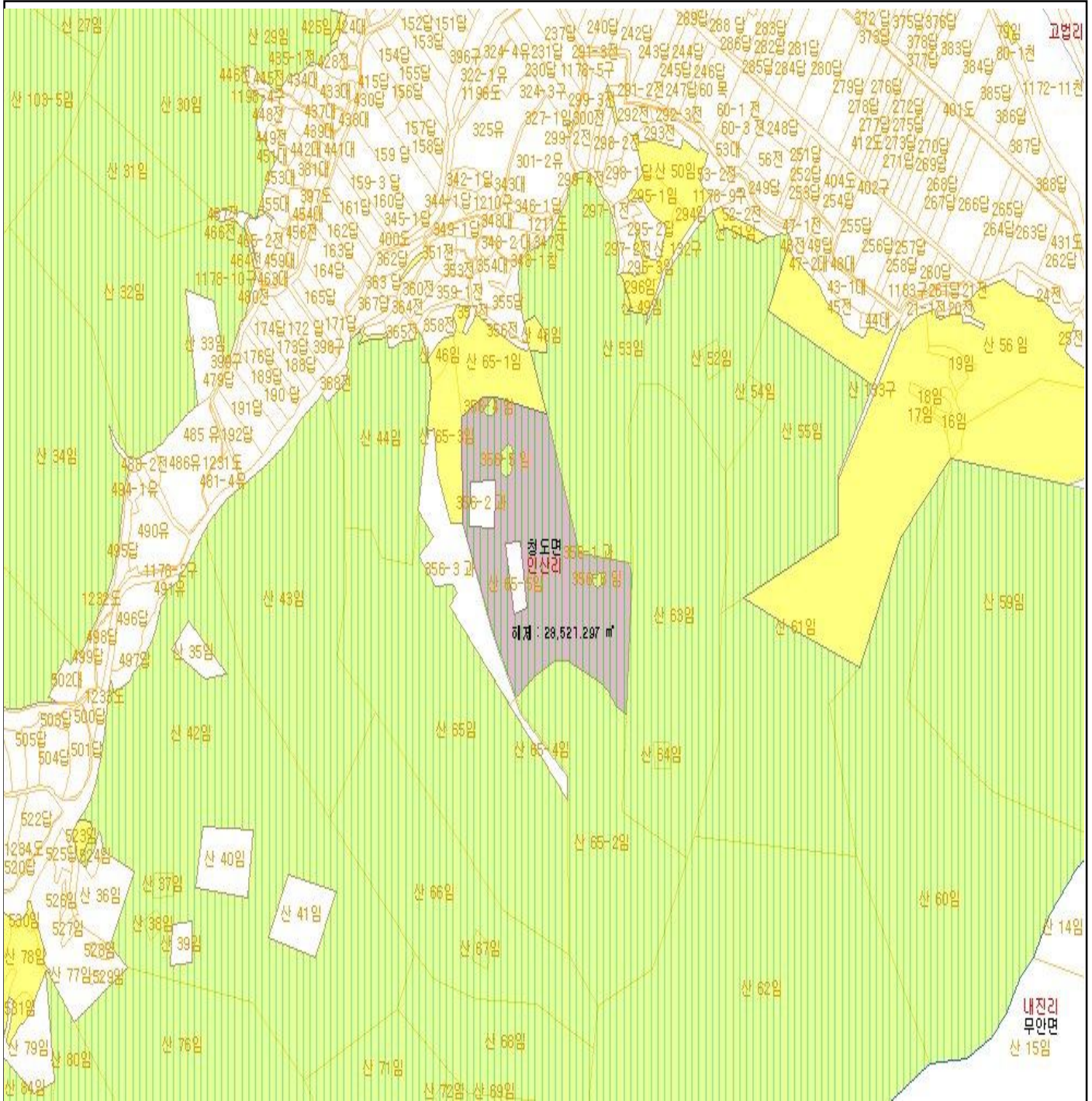
산지정보시스템 (<http://www.forestland.go.kr>)  
산림청 (<http://www.forest.go.kr>)









# 산 지구 분도

(보전산지 해제[임업용산지→준보전산지])

청도086[N152-2-11-086]



## 범례

	공익용산지		지적선
	임업용산지		행정경계
	준보전산지		대상지역

해제권자 : 밀양시장

고시일자 : 2012년 09월 일

고시번호 : 밀양시 고시 제2012 - 호

비고 :

1. 측량의 기준 : 한국측지계
2. 투영법 : 횡단 메르카토르도법 (타원체는 베셀타원체)
3. 높이의 기준 : 인천만의 평균해면
4. 본 지도는 지적이 표시된 수치지형도 또는 지적선을 기준으로 작성하였음
5. 본 지도는 산림청장의 사전승인없이 복제, 국외반출, 임의개제, 편집을 할 수 없으며, 위반 시 관련법에 따라 처벌 받을 수 있음
6. 본 지도에 의하여 측량할 수 없음



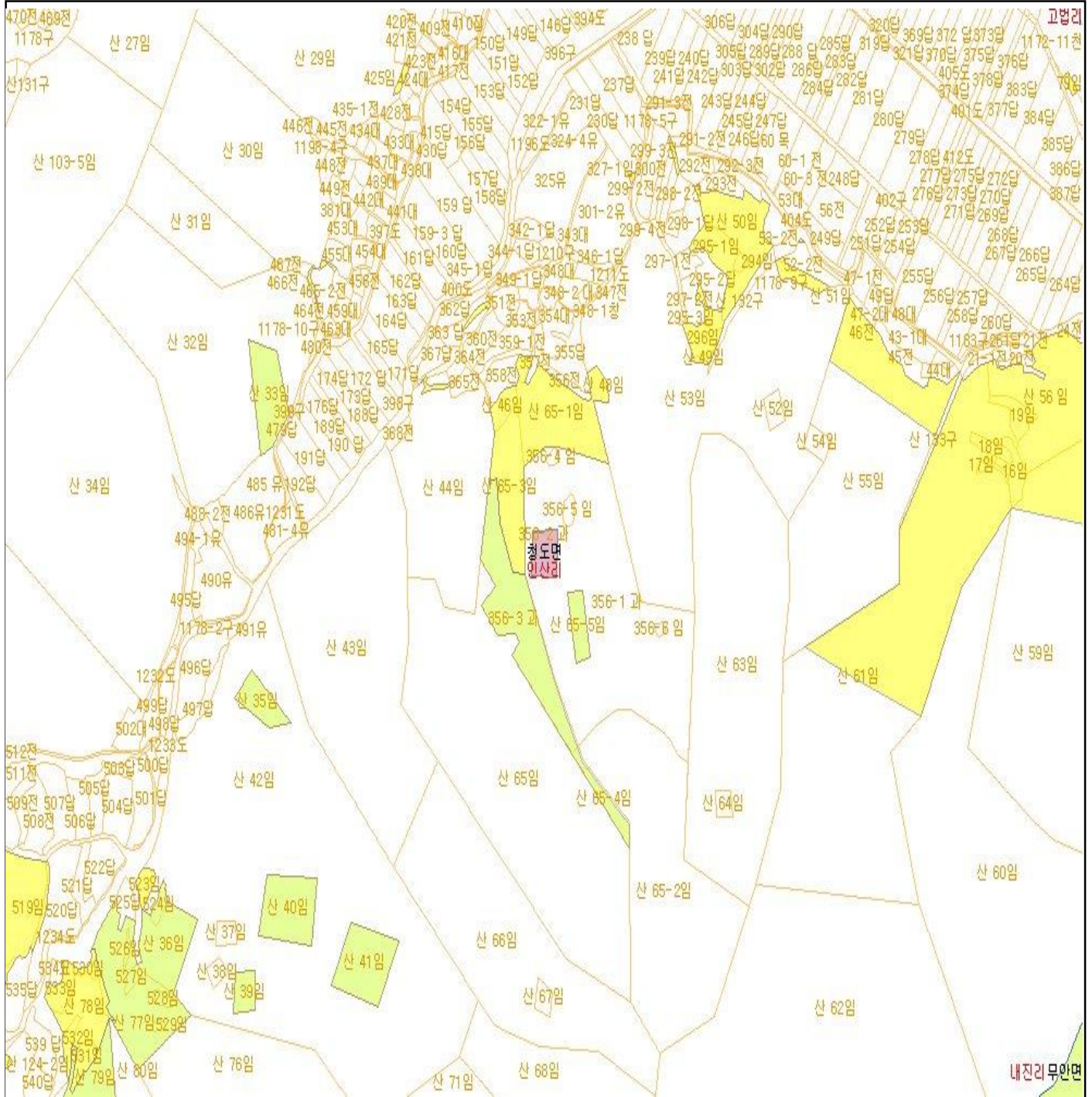
산지정보시스템 (<http://www.forestland.go.kr>)  
산림청 (<http://www.forest.go.kr>)









# 산 지구 분도

(보전산지 해제[임업용산지→준보전산지])

청도086[N152-2-11-086]



## 범례

	공익용산지		지적선
	임업용산지		행정경계
	준보전산지		대상지역

해제권자 : 밀양시장

고시일자 : 2012년 09월 일

고시번호 : 밀양시 고시 제2012 - 호

비고 :

1. 축량의 기준 : 한국축지계
2. 투영법 : 횡단 메르카토르도법 (타원체는 베셀타원체)
3. 높이의 기준 : 인천만의 평균해면
4. 본 지도는 지적이 표시된 수치지형도 또는 지적선을 기준으로 작성하였음
5. 본 지도는 산림청장의 사전승인없이 복제, 국외반출, 임의개재, 편집을 할 수 없으며, 위반 시 관련법에 따라 처벌 받을 수 있음
6. 본 지도에 의하여 측정할 수 없음

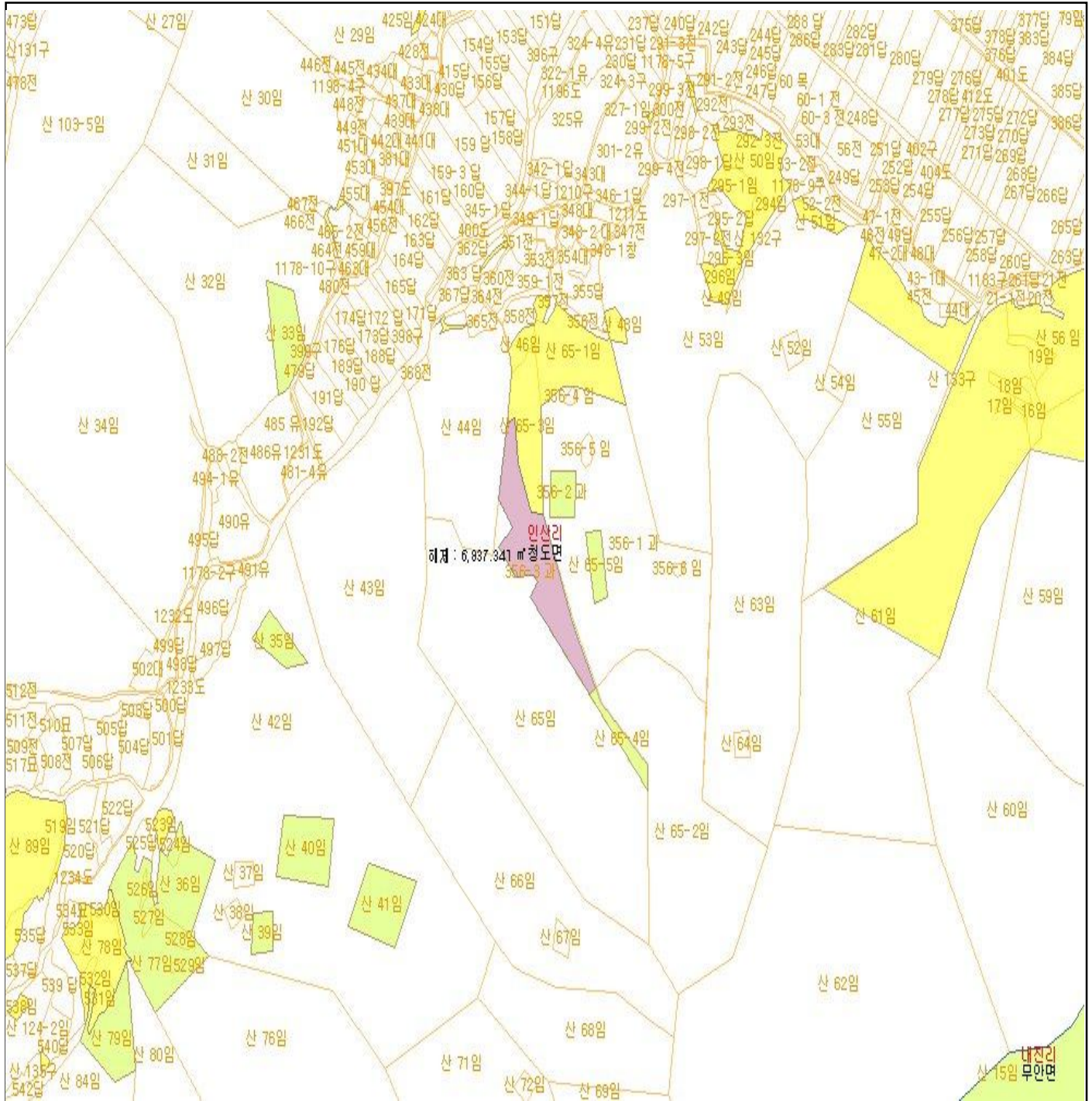


산지정보시스템 (<http://www.forestland.go.kr>)  
 산림청 (<http://www.forest.go.kr>)







# 산 지구 분도

(보전산지 해제[임업용산지→준보전산지])

청도086[NI52-2-11-086]



인산리  
면적 : 6,837.341 m<sup>2</sup> 청도면

범례			
	공익용산지		지적선
	임업용산지		행정경계
	준보전산지		대상지역

해제권자 : 밀양시장  
 고시일자 : 2012년 09월 일  
 고시번호 : 밀양시 고시 제2012 - 호  
 비고 :  
 1. 측량의 기준 : 한국측지계  
 2. 투영법 : 횡단 메르카토르도법 (타원체는 베셀타원체)  
 3. 높이의 기준 : 인천만의 평균해면  
 4. 본 지도는 지적이 표시된 수치지형도 또는 지적선을 기준으로 작성하였음  
 5. 본 지도는 산림청장의 사전승인없이 복제, 국외반출, 임의개제, 편집을 할 수 없으며, 위반 시 관련법에 따라 처벌 받을 수 있음  
 6. 본 지도에 의하여 측량할 수 없음



산림청  
KOREA FOREST SERVICE

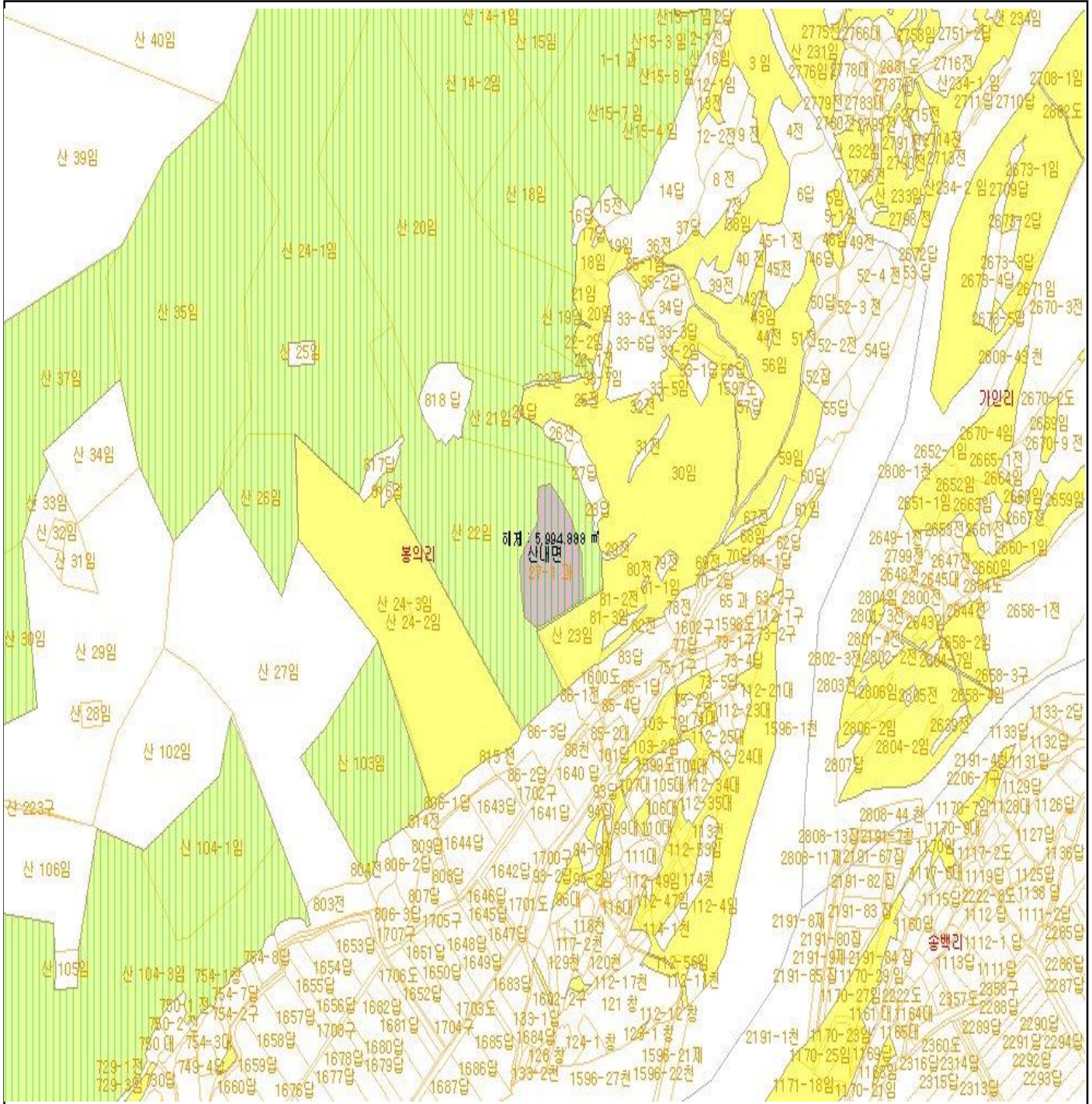
산지정보시스템 (<http://www.forestland.go.kr>)  
 산림청 (<http://www.forest.go.kr>)









# 산 지구 분도

(보전산지 해제[임업용산지→준보전산지])

동곡066[N152-2-12-066]



## 범례

	공익용산지		지적선
	임업용산지		행정경계
	준보전산지		대상지역

해제권자 : 밀양시장

고시일자 : 2012년 09월 일

고시번호 : 밀양시 고시 제2012 - 호

비고 :

1. 측량의 기준 : 한국측지계
2. 투영법 : 횡단 메르카토르도법 (타원체는 베셀타원체)
3. 높이의 기준 : 인천만의 평균해면
4. 본 지도는 지적이 표시된 수치지형도 또는 지적선을 기준으로 작성하였음
5. 본 지도는 산림청장의 사전승인없이 복제, 국외반출, 임의개제, 편집을 할 수 없으며, 위반 시 관련법에 따라 처벌 받을 수 있음
6. 본 지도에 의하여 측량할 수 없음



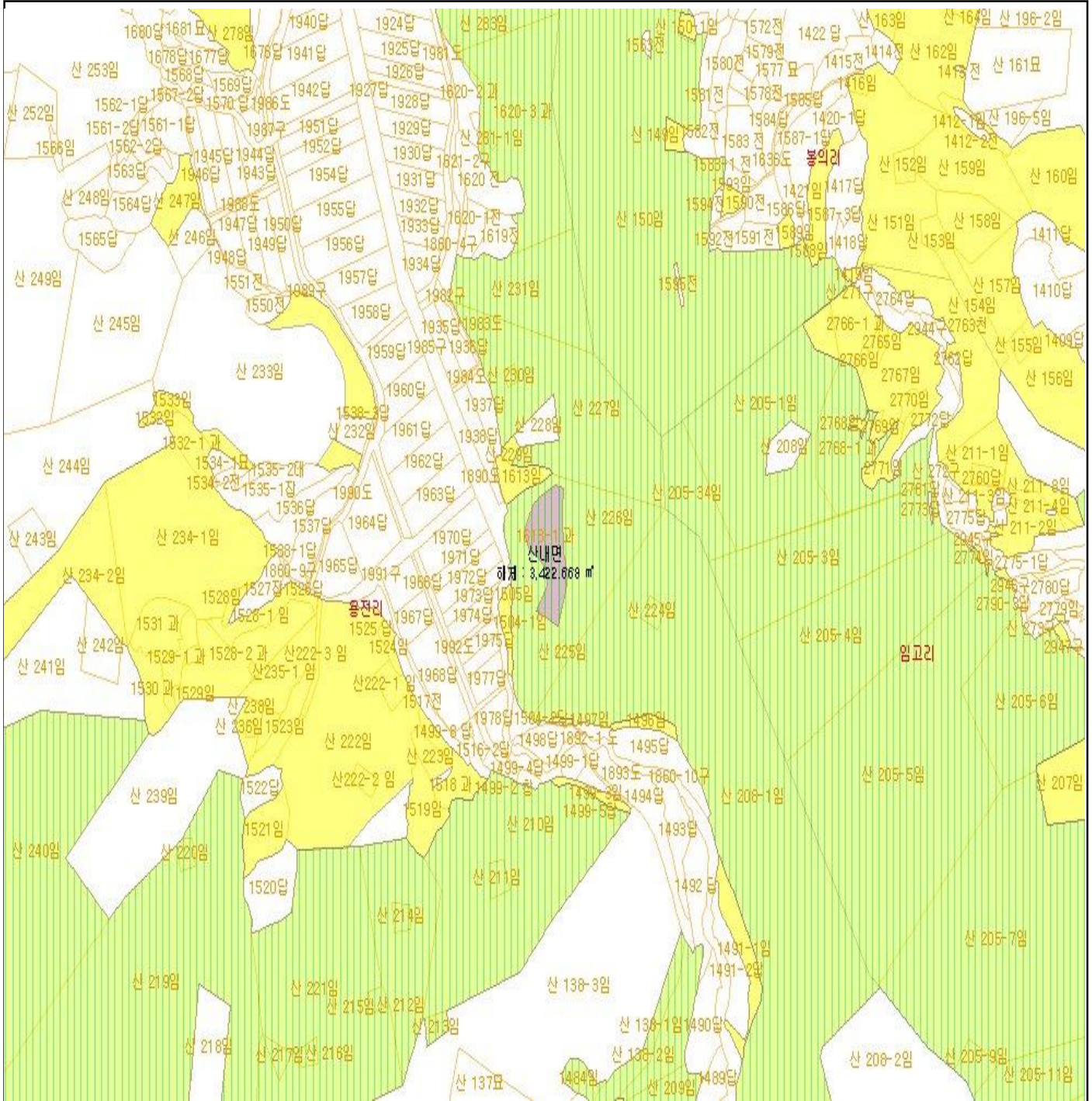
산지정보시스템 (<http://www.forestland.go.kr>)  
산림청 (<http://www.forest.go.kr>)









# 산 지구 분 도

( 보전산지 해제[임업용산지→준보전산지])

동곡065[N152-2-12-065]



## 범 례

	공익용산지		지적선
	임업용산지		행정경계
	준보전산지		대상지역

해제권자 : 밀양시장

고시일자 : 2012년 09월 일

고시번호 : 밀양시 고시 제2012 - 호

비고 :

1. 측정의 기준 : 한국측지계
2. 투영법 : 횡단 메르카토르도법 (타원체는 베셀타원체)
3. 높이의 기준 : 인천만의 평균해면
4. 본 지도는 지적이 표시된 수치지형도 또는 지적선을 기준으로 작성하였음
5. 본 지도는 산림청장의 사전승인없이 복제, 국외반출, 임의개재, 편집을 할 수 없으며, 위반 시 관련법에 따라 처벌 받을 수 있음
6. 본 지도에 의하여 측정할 수 없음



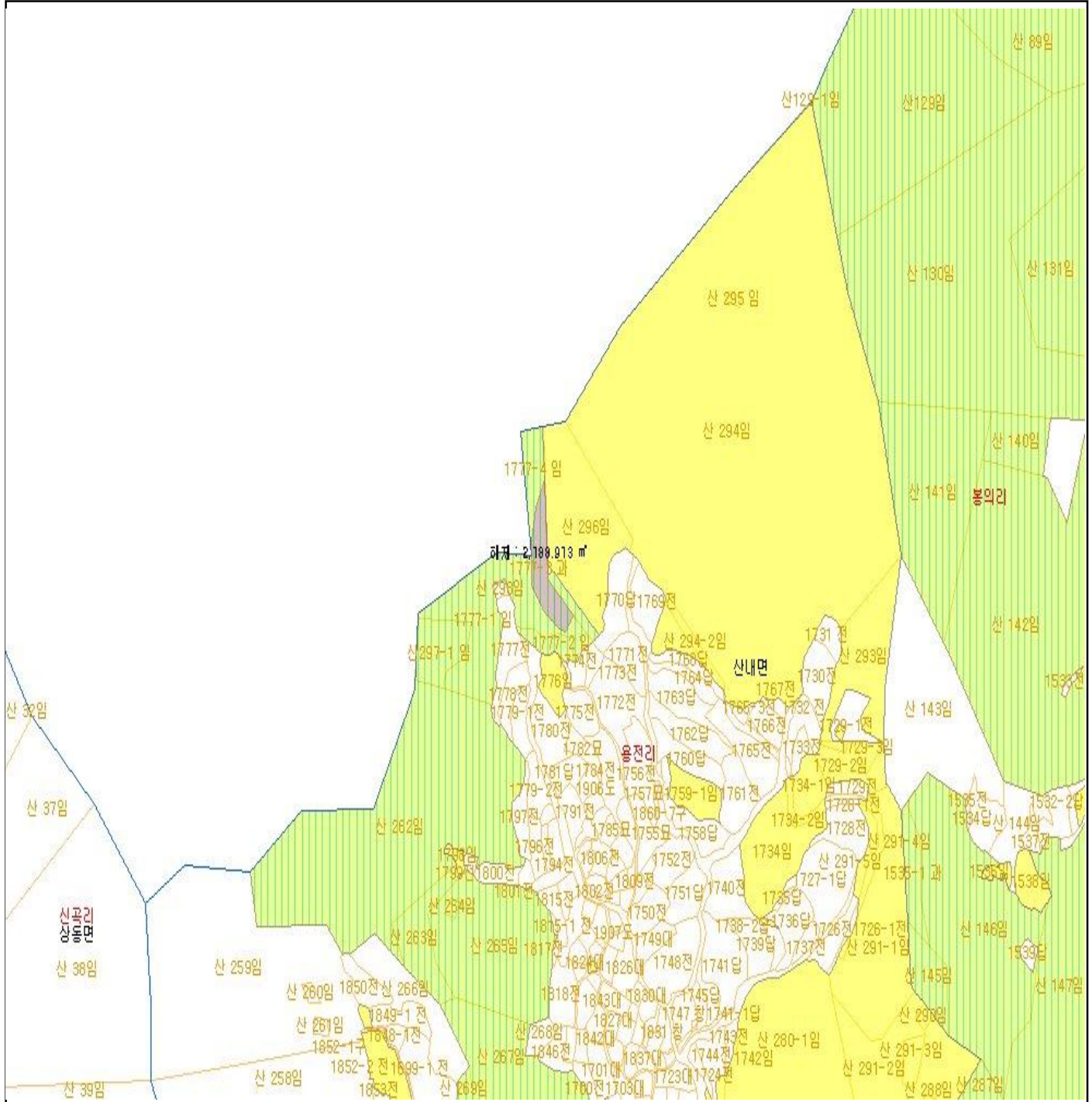
산지정보시스템 (<http://www.forestland.go.kr>)  
산림청 (<http://www.forest.go.kr>)









# 산 지 구 분 도

(보전산지 해제[임업용산지→준보전산지])

동곡065[N152-2-12-065]



범 례			
	공익용산지		지적선
	임업용산지		행정경계
	준보전산지		대상지역

해제권자 : 밀양시장  
 고시일자 : 2012년 09월 일  
 고시번호 : 밀양시 고시 제2012 - 호  
 비고 :  
 1. 축량의 기준 : 한국축지계  
 2. 투영법 : 횡단 메르카토르도법 (타원체는 베셀타원체)  
 3. 높이의 기준 : 인천만의 평균해면  
 4. 본 지도는 지적이 표시된 수치지형도 또는 지적선을 기준으로 작성하였음  
 5. 본 지도는 산림청장의 사전승인없이 복제, 국외반출, 임의개제, 편집을 할 수 없으며, 위반 시 관련법에 따라 처벌 받을 수 있음  
 6. 본 지도에 의하여 축량할 수 없음

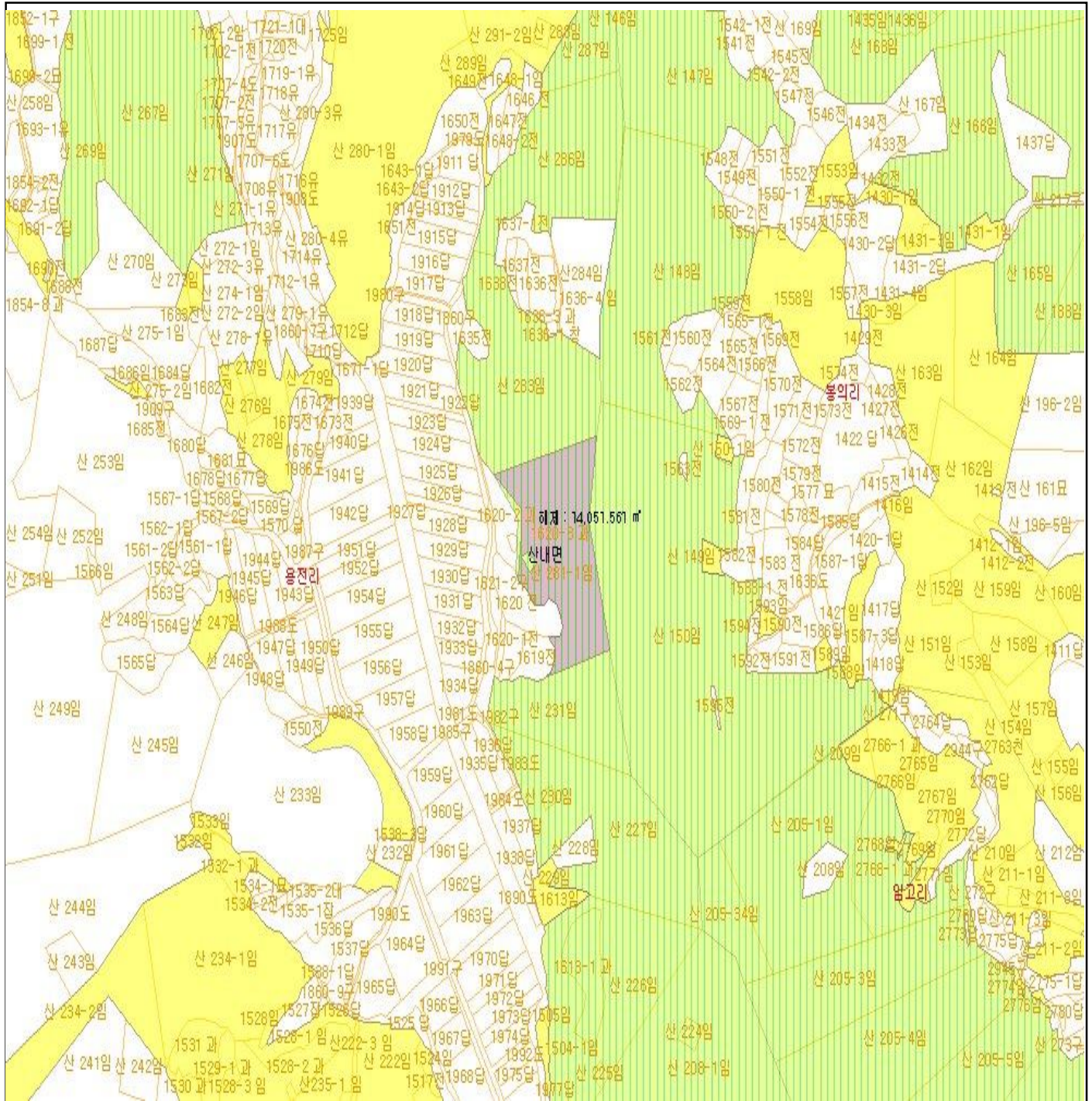


산지정보시스템 (<http://www.forestland.go.kr>)  
 산림청 (<http://www.forest.go.kr>)

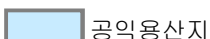





# 산 지구 분도

(보전산지 해제[임업용산지→준보전산지])

동곡065[N152-2-12-065]



## 범례

	공익용산지		지적선
	임업용산지		행정경계
	준보전산지		대상지역

해제권자 : 밀양시장

고시일자 : 2012년 09월 일

고시번호 : 밀양시 고시 제2012 - 호

비고 :

1. 측량의 기준 : 한국측지계
2. 투영법 : 횡단 메르카토르도법 (타원체는 베셀타원체)
3. 높이의 기준 : 인천만의 평균해면
4. 본 지도는 지적이 표시된 수치지형도 또는 지적선을 기준으로 작성하였음
5. 본 지도는 산림청장의 사전승인없이 복제, 국외반출, 임의개제, 편집을 할 수 없으며, 위반 시 관련법에 따라 처벌 받을 수 있음
6. 본 지도에 의하여 측량할 수 없음



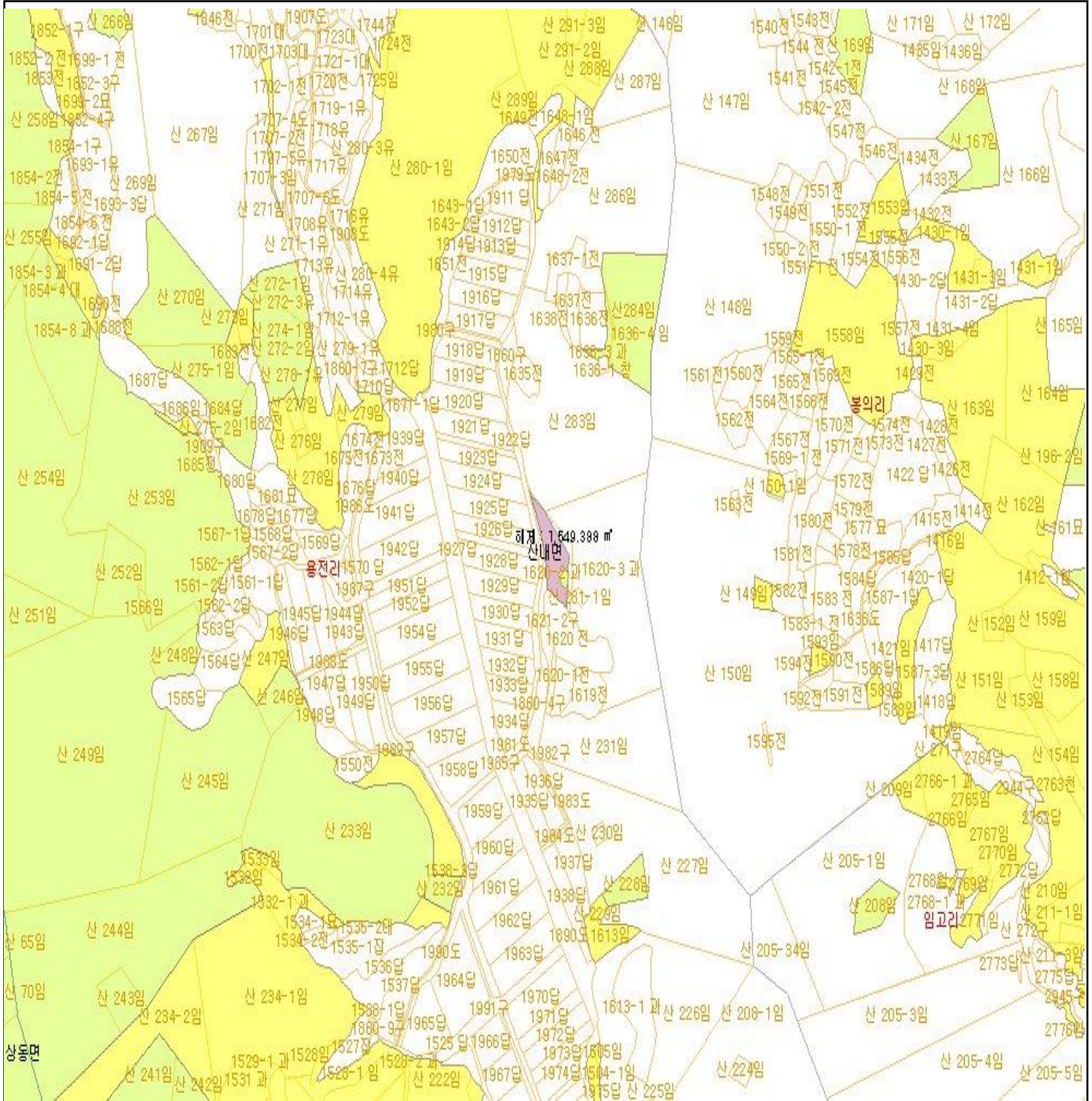
산지정보시스템 (<http://www.forestland.go.kr>)  
산림청 (<http://www.forest.go.kr>)









# 산 지구 분도

(보전산지 해제[임업용산지→준보전산지])

동곡065[N152-2-12-065]



## 범례

	공익용산지		지적선
	임업용산지		행정경계
	준보전산지		대상지역

해제권자 : 밀양시장

고시일자 : 2012년 09월 일

고시번호 : 밀양시 고시 제2012 - 호

비고 :

1. 측량의 기준 : 한국측지계
2. 투영법 : 횡단 메르카토르도법 (타원체는 베셀타원체)
3. 높이의 기준 : 인천만의 평균해면
4. 본 지도는 지적이 표시된 수치지형도 또는 지적선을 기준으로 작성하였음
5. 본 지도는 산림청장의 사전승인없이 복제, 국외반출, 임의개제, 편집을 할 수 없으며, 위반 시 관련법에 따라 처벌 받을 수 있음
6. 본 지도에 의하여 측량할 수 없음



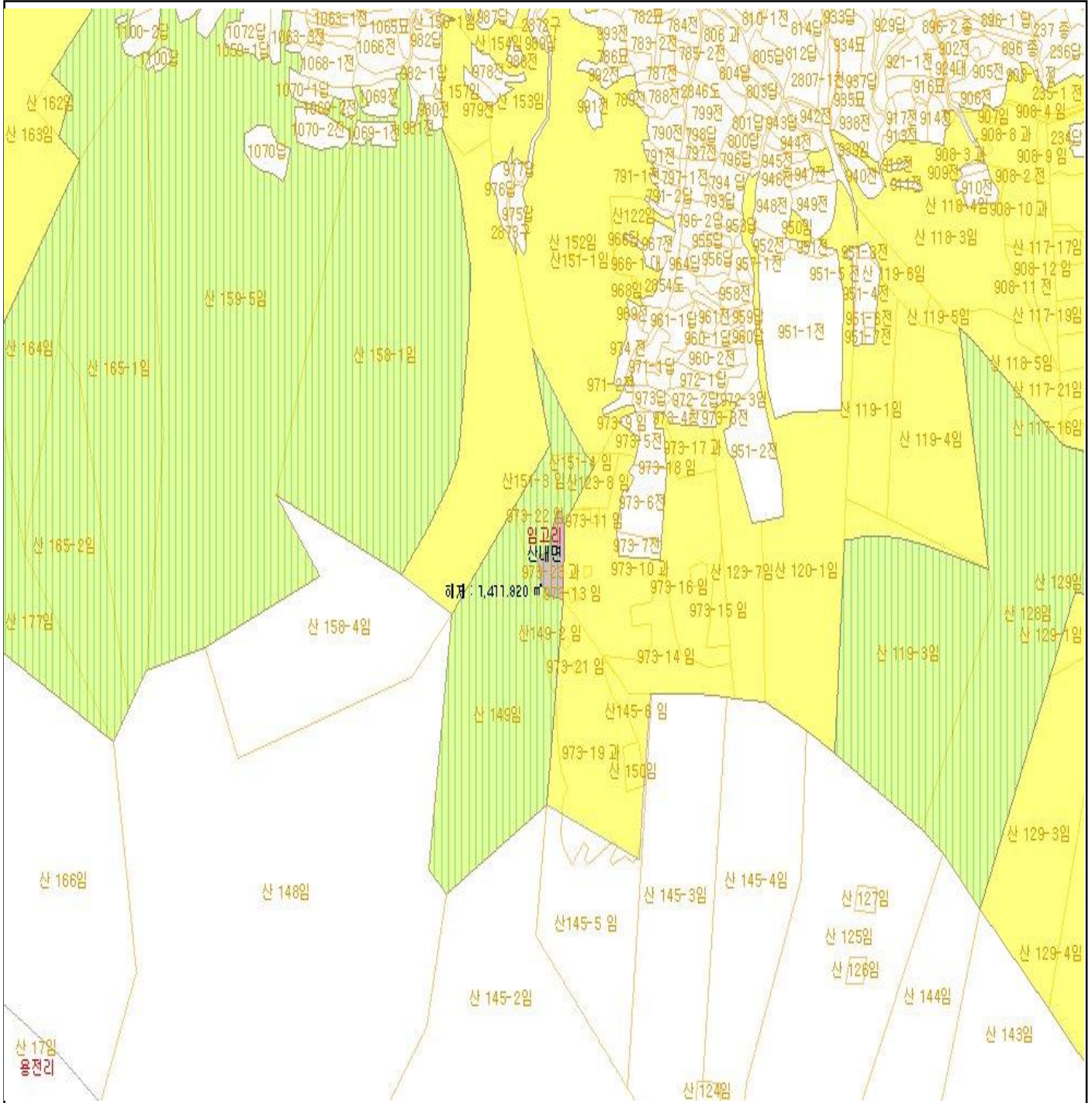
산지정보시스템 (<http://www.forestland.go.kr>)  
산림청 (<http://www.forest.go.kr>)









# 산 지구 분도

(보전산지 해제[임업용산지→준보전산지])

동곡076[N152-2-12-076]



## 범례

	공익용산지		지적선
	임업용산지		행정경계
	준보전산지		대상지역

해제권자 : 밀양시장

고시일자 : 2012년 09월 일

고시번호 : 밀양시 고시 제2012 - 호

비고 :

1. 축량의 기준 : 한국축지계
2. 투영법 : 횡단 메르카토르도법 (타원체는 베셀타원체)
3. 높이의 기준 : 인천만의 평균해면
4. 본 지도는 지적이 표시된 수치지형도 또는 지적선을 기준으로 작성하였음
5. 본 지도는 산림청장의 사전승인없이 복제, 국외반출, 임의개재, 편집을 할 수 없으며, 위반 시 관련법에 따라 처벌 받을 수 있음
6. 본 지도에 의하여 축량할 수 없음



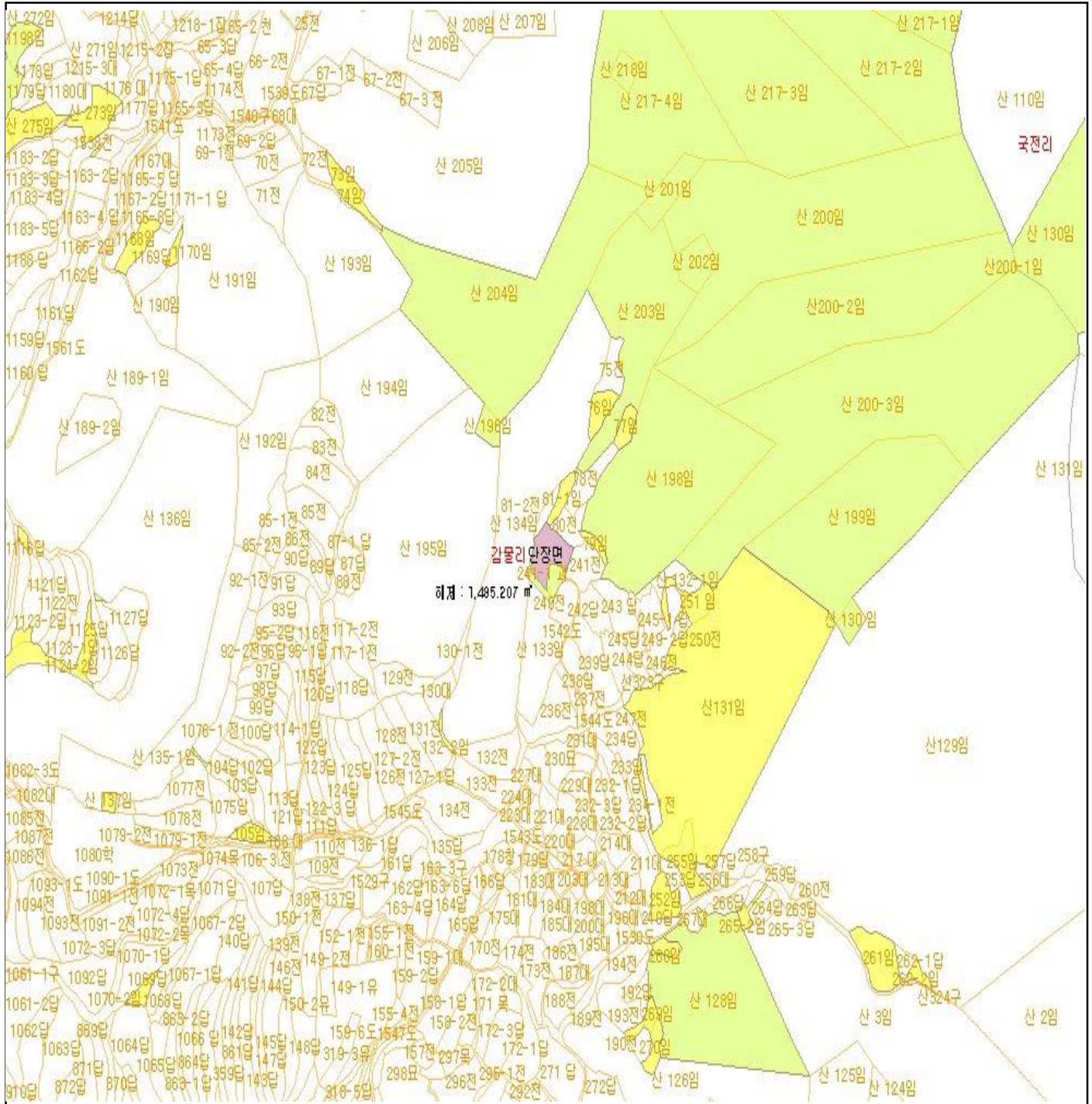
산지정보시스템 (<http://www.forestland.go.kr>)  
 산림청 (<http://www.forest.go.kr>)



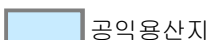



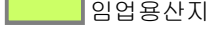

# 산 지구 분도

(보전산지 해제[임업용산지→준보전산지])

밀양016[N152-2-19-016]



## 범례

	공익용산지		지적선
	임업용산지		행정경계
	준보전산지		대상지역

해제권자 : 밀양시장

고시일자 : 2012년 09월 일

고시번호 : 밀양시 고시 제2012 - 호

비고 :

1. 측량의 기준 : 한국측지계
2. 투영법 : 횡단 메르카토르도법 (타원체는 베셀타원체)
3. 높이의 기준 : 인천만의 평균해면
4. 본 지도는 지적이 표시된 수치지형도 또는 지적선을 기준으로 작성하였음
5. 본 지도는 산림청장의 사전승인없이 복제, 국외반출, 임의개제, 편집을 할 수 없으며, 위반 시 관련법에 따라 처벌 받을 수 있음
6. 본 지도에 의하여 측량할 수 없음



산지정보시스템 (<http://www.forestland.go.kr>)  
산림청 (<http://www.forest.go.kr>)





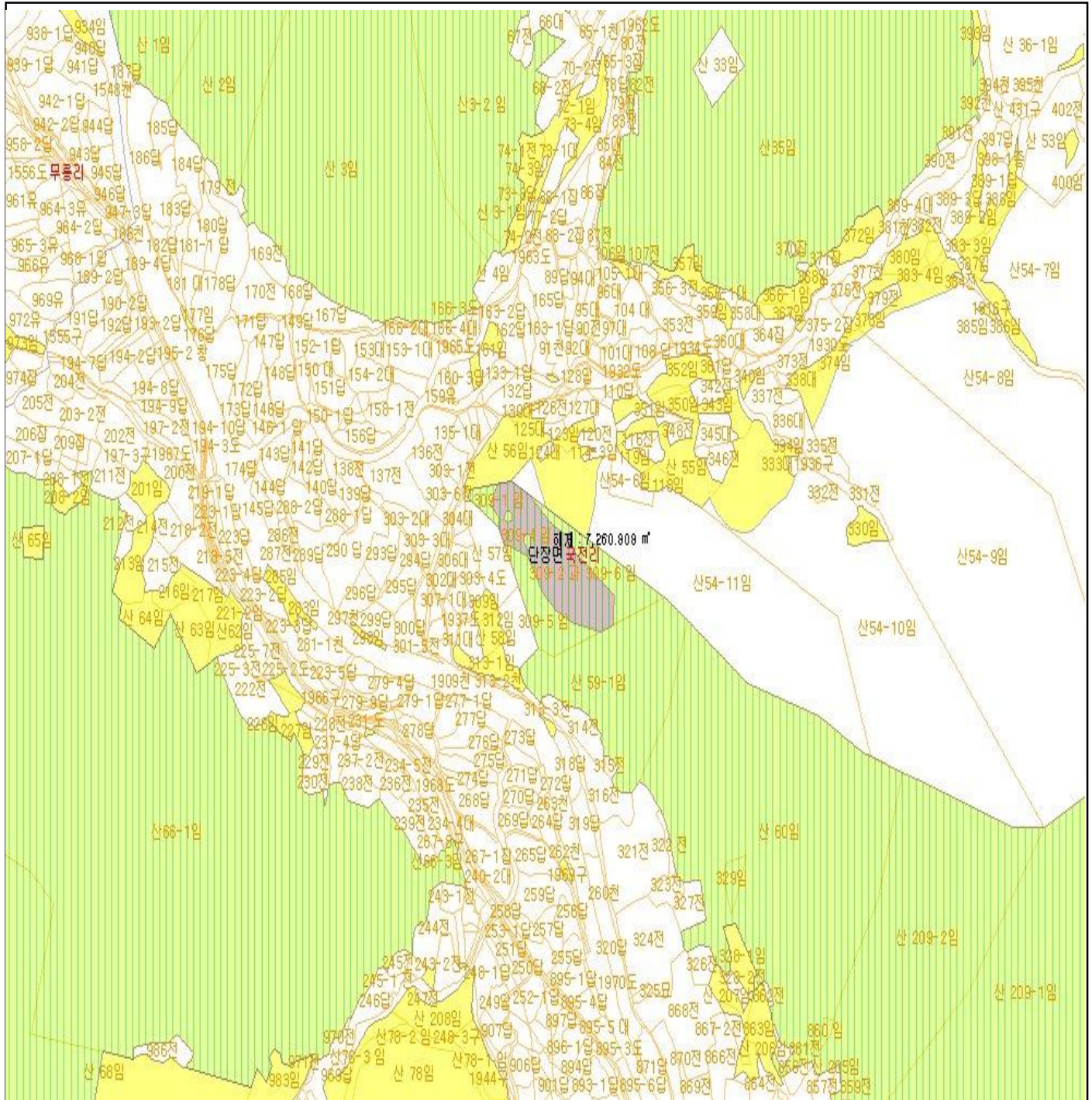




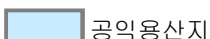





# 산 지구 분도

(보전산지 해제[임업용산지→준보전산지])

밀양007[NI52-2-19-007]



## 범례

	공익용산지		지적선
	임업용산지		행정경계
	준보전산지		대상지역

해제권자 : 밀양시장

고시일자 : 2012년 09월 일

고시번호 : 밀양시 고시 제2012 - 호

비고 :

1. 측량의 기준 : 한국측지계
2. 투영법 : 횡단 메르카토르도법 (타원체는 베셀타원체)
3. 높이의 기준 : 인천만의 평균해면
4. 본 지도는 지적이 표시된 수치지형도 또는 지적선을 기준으로 작성하였음
5. 본 지도는 산림청장의 사전승인없이 복제, 국외반출, 임의개작, 편집을 할 수 없으며, 위반 시 관련법에 따라 처벌 받을 수 있음
6. 본 지도에 의하여 측량할 수 없음



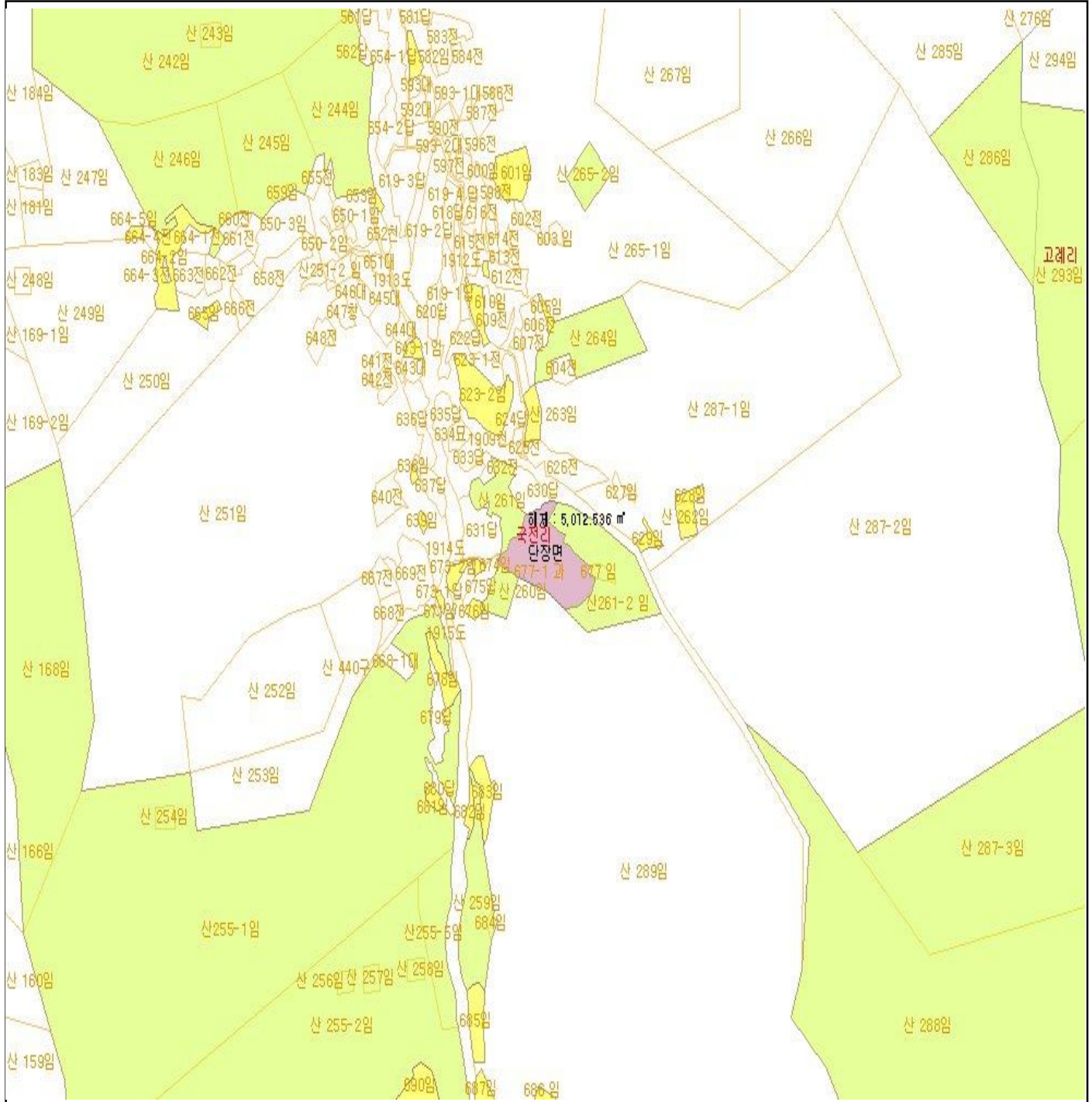
산지정보시스템 (<http://www.forestland.go.kr>)  
산림청 (<http://www.forest.go.kr>)









# 산 지 구 분 도

(보전산지 해제[임업용산지→준보전산지])

밀양007[N152-2-19-007]



## 범 례

	공익용산지		지적선
	임업용산지		행정경계
	준보전산지		대상지역

해제권자 : 밀양시장

고시일자 : 2012년 09월 일

고시번호 : 밀양시 고시 제2012 - 호

비고 :

- 1.측량의 기준 : 한국측지계
- 2.투영법 : 횡단 메르카토르도법 (타원체는 베셀타원체)
- 3.높이의 기준 : 인천만의 평균해면
- 4.본 지도는 지적이 표시된 수치지형도 또는 지적선을 기준으로 작성하였음
- 5.본 지도는 산림청장의 사전승인없이 복제, 국외반출, 임의개제, 편집을 할 수 없으며, 위반 시 관련법에 따라 처벌 받을 수 있음
- 6.본 지도에 의하여 측량할 수 없음

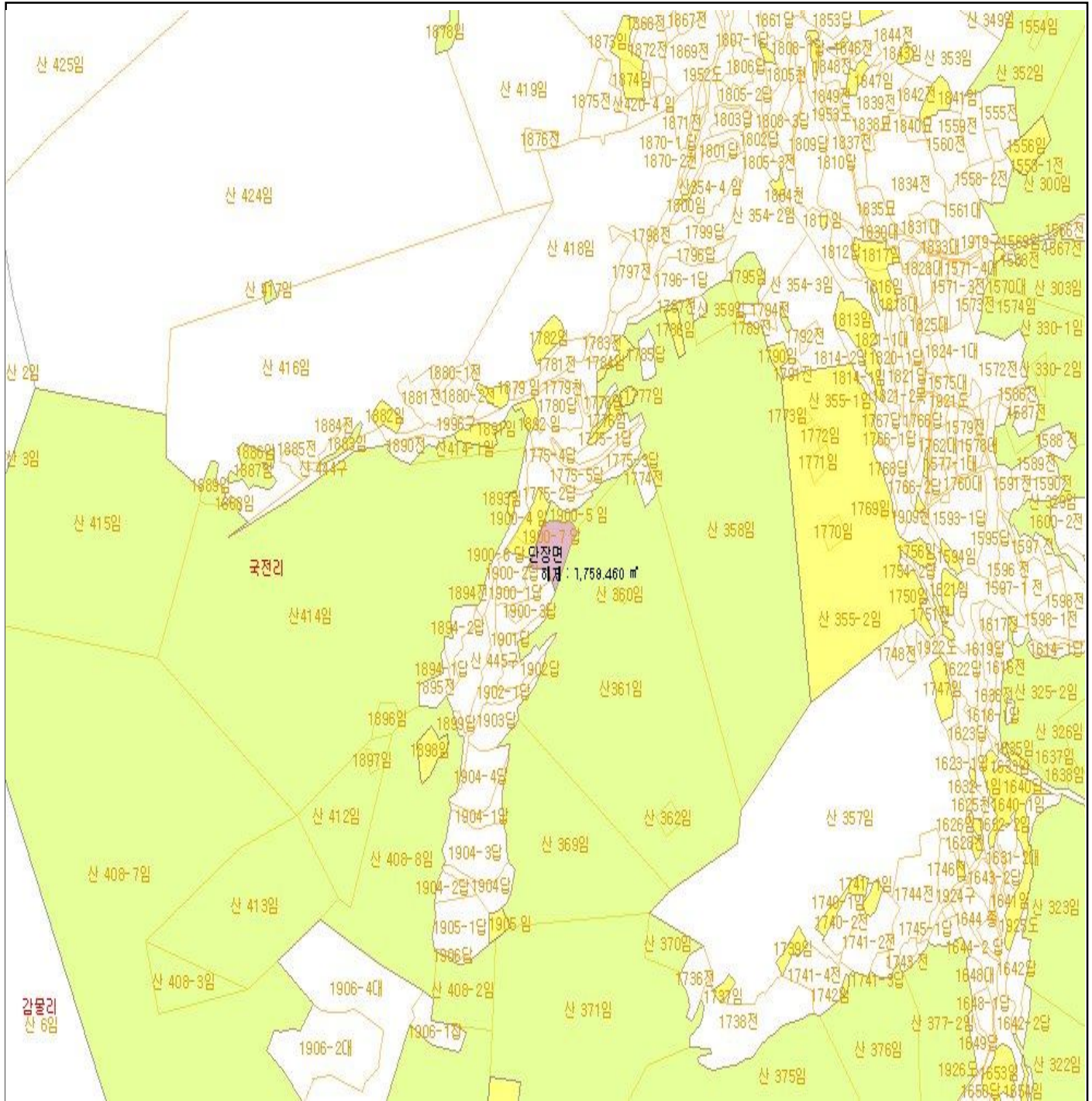


산지정보시스템 (<http://www.forestland.go.kr>)  
산림청 (<http://www.forest.go.kr>)

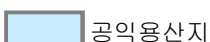





# 산 지구 분도

(보전산지 해제[임업용산지→준보전산지])

밀양017[NI52-2-19-017]



## 범례

	공익용산지		지적선
	임업용산지		행정경계
	준보전산지		대상지역

해제권자 : 밀양시장

고시일자 : 2012년 09월 일

고시번호 : 밀양시 고시 제2012 - 호

비고 :

1. 측량의 기준 : 한국측지계
2. 투영법 : 횡단 메르카토르도법 (타원체는 베셀타원체)
3. 높이의 기준 : 인천만의 평균해면
4. 본 지도는 지적이 표시된 수치지형도 또는 지적선을 기준으로 작성하였음
5. 본 지도는 산림청장의 사전승인없이 복제, 국외반출, 임의개제, 편집을 할 수 없으며, 위반 시 관련법에 따라 처벌 받을 수 있음
6. 본 지도에 의하여 측량할 수 없음



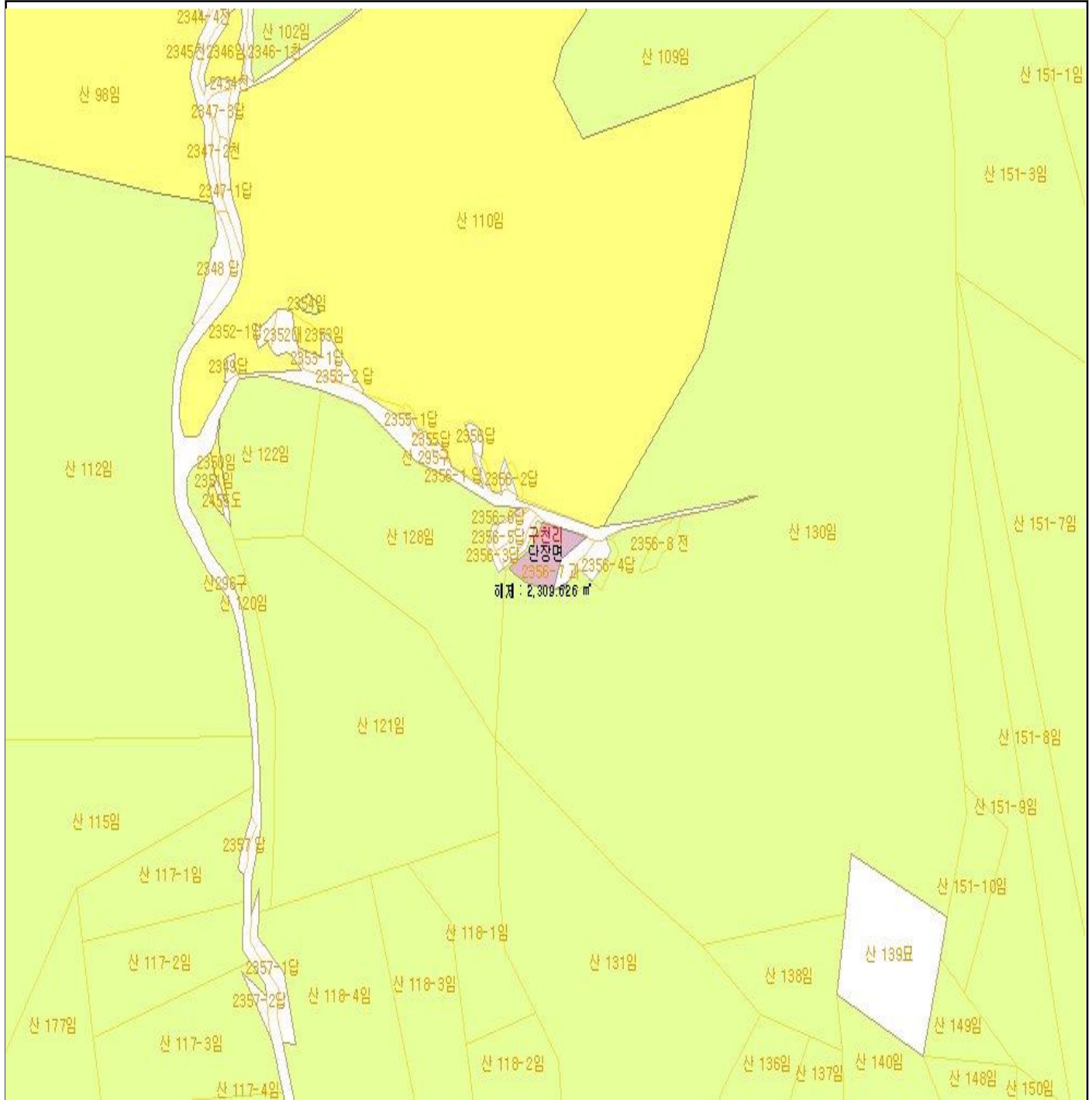
산지정보시스템 (<http://www.forestland.go.kr>)  
산림청 (<http://www.forest.go.kr>)









# 산 지구 분도

(보전산지 해제[임업용산지→준보전산지])

동곡078[N152-2-12-078]



## 범례

	공익용산지		지적선
	임업용산지		행정경계
	준보전산지		대상지역

해제권자 : 밀양시장

고시일자 : 2012년 09월 일

고시번호 : 밀양시 고시 제2012 - 호

비고 :

- 1.측량의 기준 : 한국측지계
- 2.투영법 : 횡단 메르카토르도법 (타원체는 베셀타원체)
- 3.높이의 기준 : 인천만의 평균해면
- 4.본 지도는 지적이 표시된 수치지형도 또는 지적선을 기준으로 작성하였음
- 5.본 지도는 산림청장의 사전승인없이 복제, 국외반출, 임의개제, 편집을 할 수 없으며, 위반 시 관련법에 따라 처벌 받을 수 있음
- 6.본 지도에 의하여 측량할 수 없음

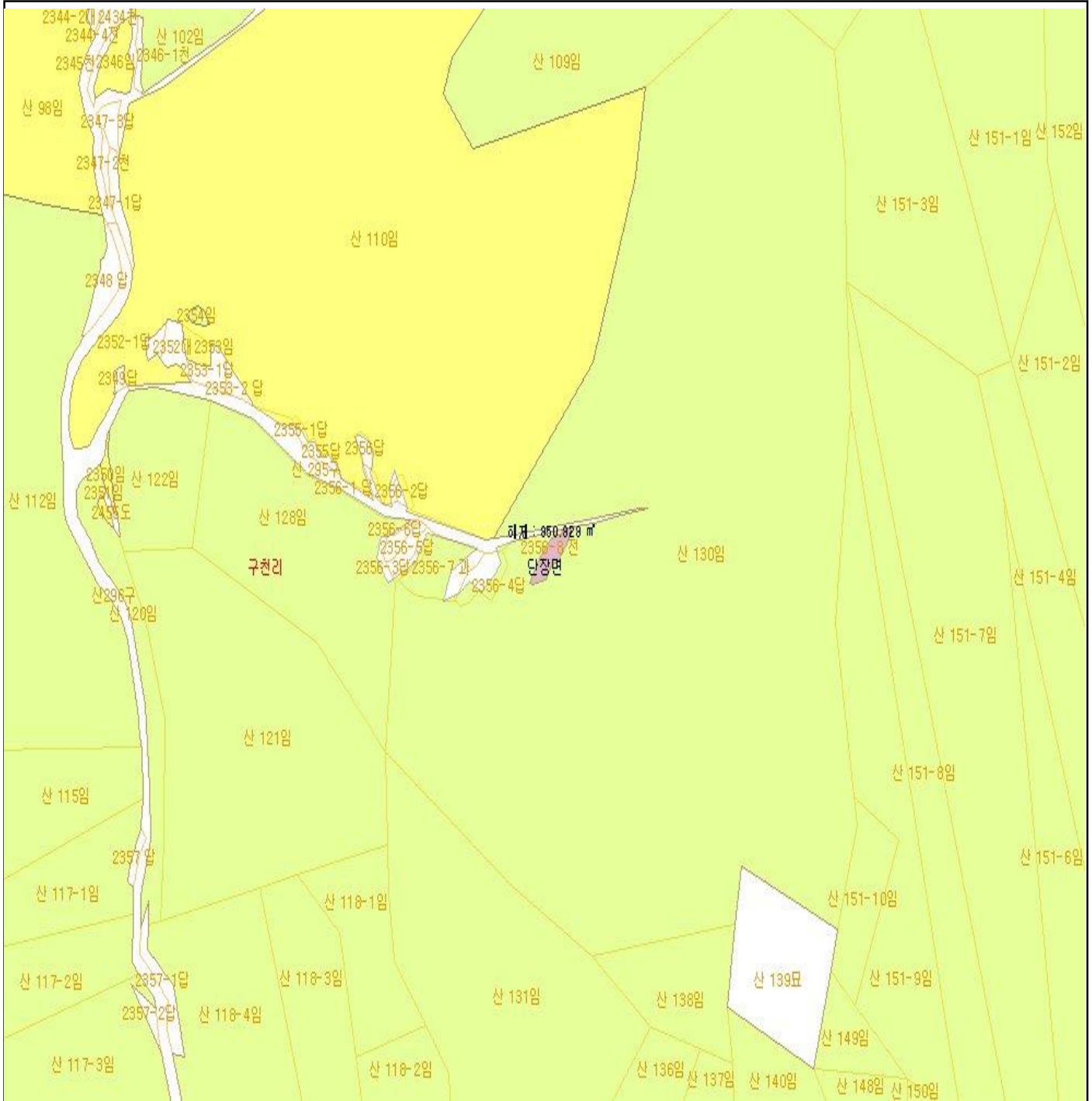


산지정보시스템 (<http://www.forestland.go.kr>)  
산림청 (<http://www.forest.go.kr>)

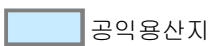





# 산 지구 분 도

(보전산지 해제[임업용산지→준보전산지])

동곡078[NI52-2-12-078]



## 범 례

	공익용산지		지적선
	임업용산지		행정경계
	준보전산지		대상지역

해제권자 : 밀양시장

고시일자 : 2012년 09월 일

고시번호 : 밀양시 고시 제2012 - 호

비고 :

- 1.측량의 기준 : 한국측지계
- 2.투영법 : 횡단 메르카토르도법 (타원체는 베셀타원체)
- 3.높이의 기준 : 인천만의 평균해면
- 4.본 지도는 지적이 표시된 수치지형도 또는 지적선을 기준으로 작성하였음
- 5.본 지도는 산림청장의 사전승인없이 복제, 국외반출, 임의개재, 편집을 할 수 없으며, 위반 시 관련법에 따라 처벌 받을 수 있음
- 6.본 지도에 의하여 측량할 수 없음



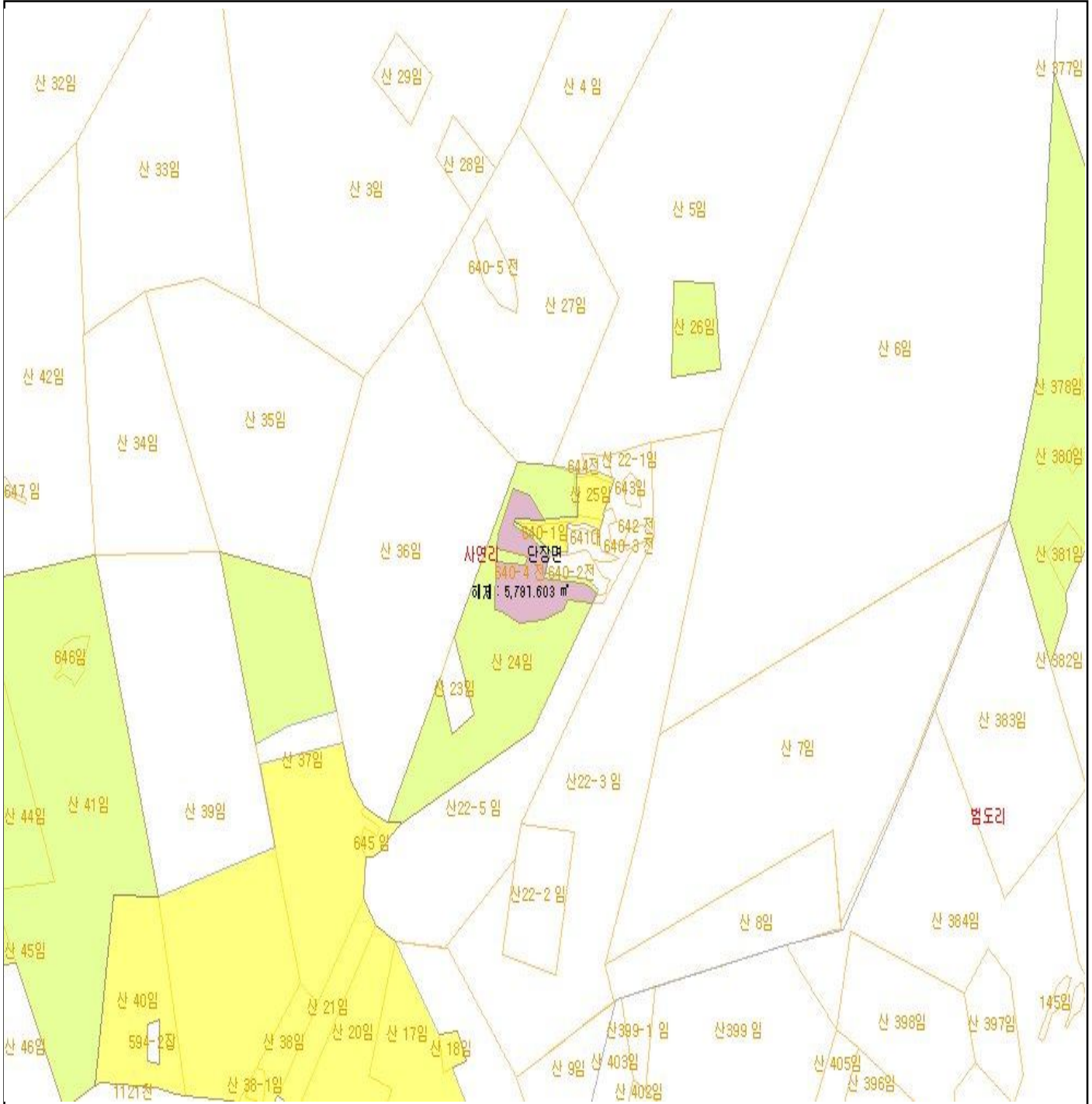
산지정보시스템 (<http://www.forestland.go.kr>)  
산림청 (<http://www.forest.go.kr>)









# 산 지구 분 도

(보전산지 해제[임업용산지→준보전산지])

동곡078[N152-2-12-078]



## 범 례

	공익용산지		지적선
	임업용산지		행정경계
	준보전산지		대상지역

해제권자 : 밀양시장

고시일자 : 2012년 09월 일

고시번호 : 밀양시 고시 제2012 - 호

비고 :

1. 측정의 기준 : 한국측지계
2. 투영법 : 횡단 메르카토르도법 (타원체는 베셀타원체)
3. 높이의 기준 : 인천만의 평균해면
4. 본 지도는 지적이 표시된 수치지형도 또는 지적선을 기준으로 작성하였음
5. 본 지도는 산림청장의 사전승인없이 복제, 국외반출, 임의개재, 편집을 할 수 없으며, 위반 시 관련법에 따라 처벌 받을 수 있음
6. 본 지도에 의하여 측정할 수 없음

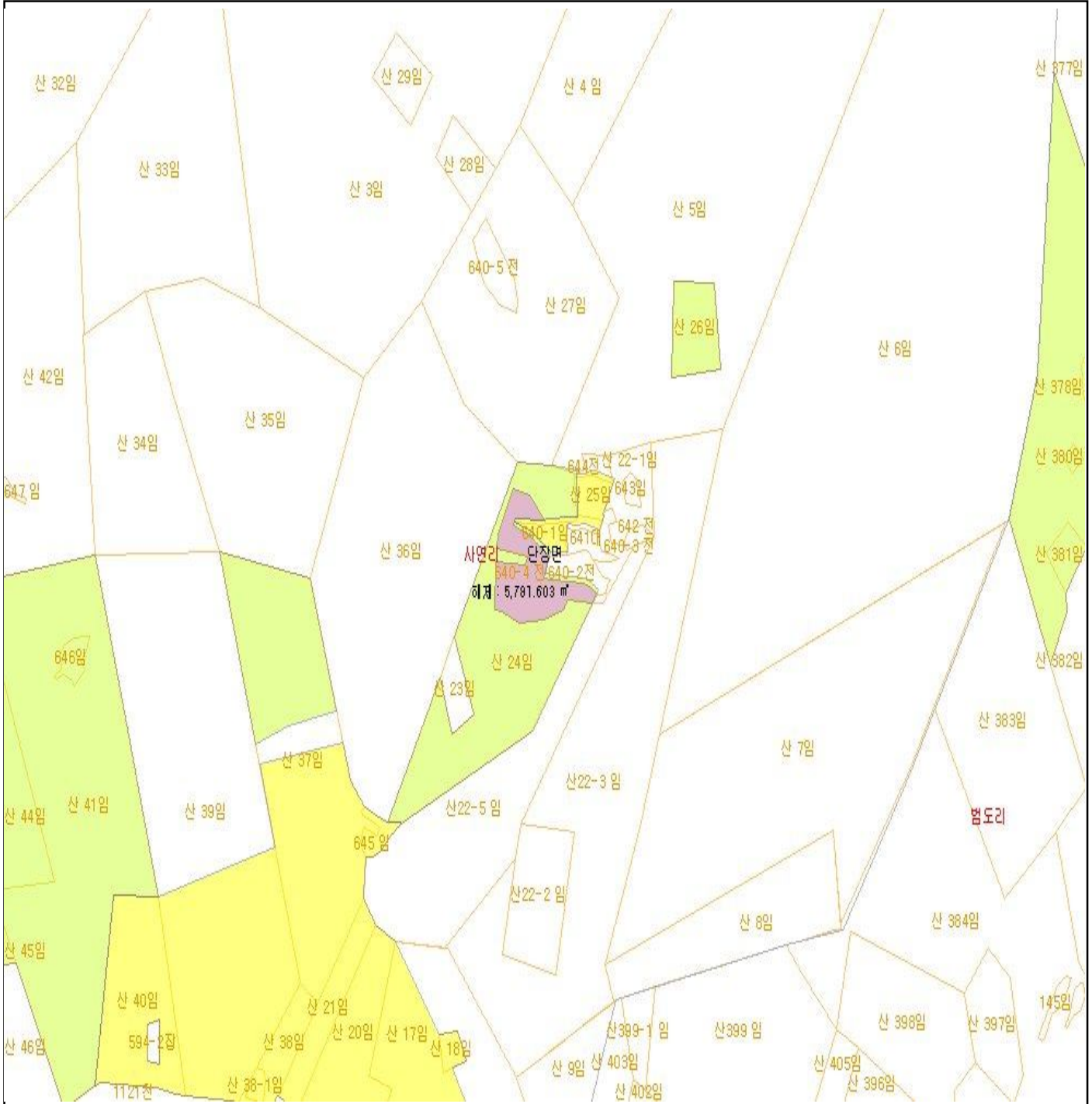


산지정보시스템 (<http://www.forestland.go.kr>)  
산림청 (<http://www.forest.go.kr>)

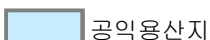



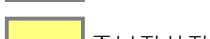

# 산 지구 분 도

(보전산지 해제[임업용산지→준보전산지])

동곡086[N152-2-12-086]



## 범 례

	공익용산지		지적선
	임업용산지		행정경계
	준보전산지		대상지역

해제권자 : 밀양시장

고시일자 : 2012년 09월 일

고시번호 : 밀양시 고시 제2012 - 호

비고 :

1. 측정의 기준 : 한국측지계
2. 투영법 : 횡단 메르카토르도법 (타원체는 베셀타원체)
3. 높이의 기준 : 인천만의 평균해면
4. 본 지도는 지적이 표시된 수치지형도 또는 지적선을 기준으로 작성하였음
5. 본 지도는 산림청장의 사전승인없이 복제, 국외반출, 임의개재, 편집을 할 수 없으며, 위반 시 관련법에 따라 처벌 받을 수 있음
6. 본 지도에 의하여 측정할 수 없음



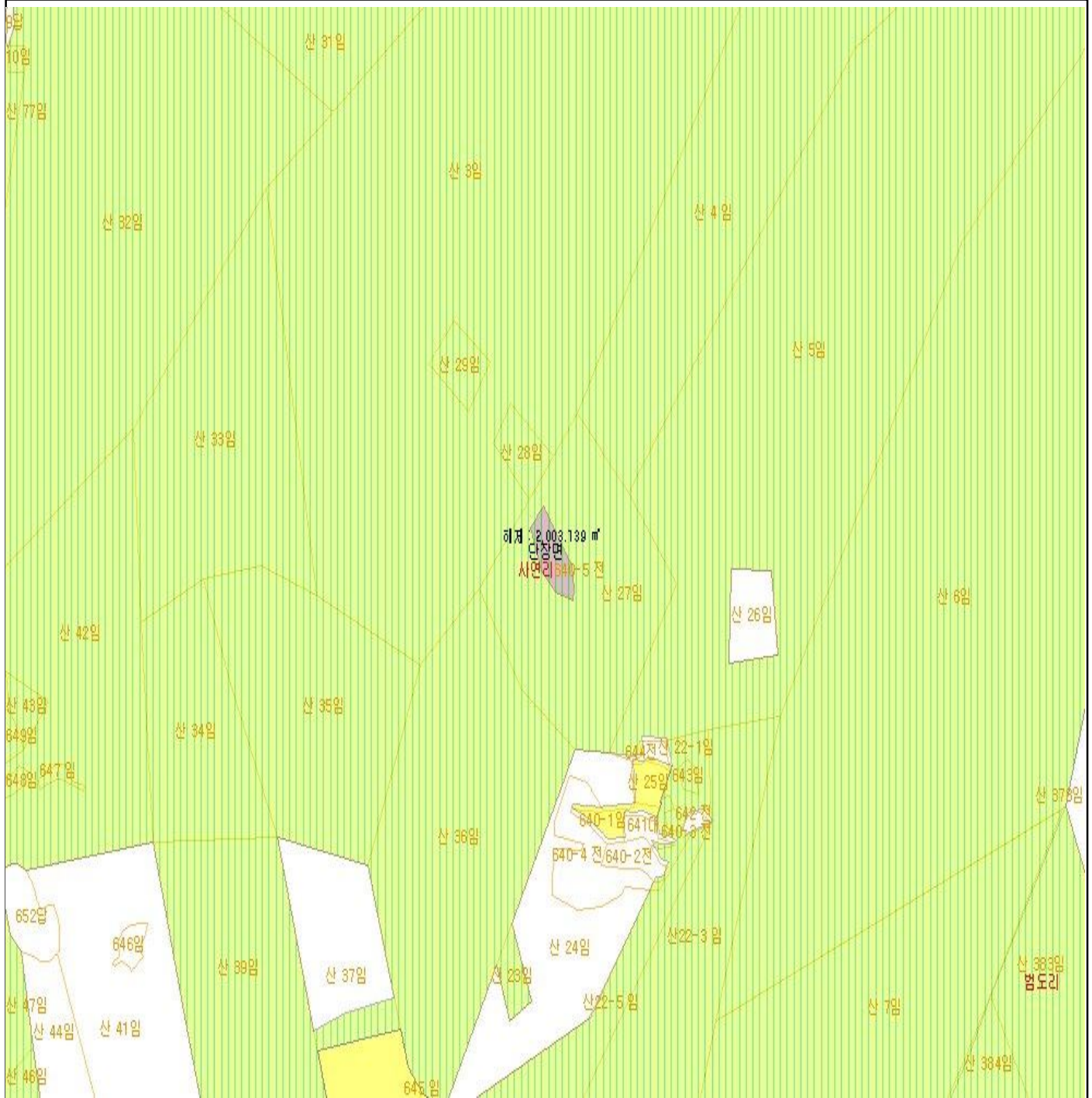
산지정보시스템 (<http://www.forestland.go.kr>)  
산림청 (<http://www.forest.go.kr>)









# 산 지구 분 도

(보전산지 해제[임업용산지→준보전산지])

동곡086[N152-2-12-086]



## 범 례

	공익용산지		지적선
	임업용산지		행정경계
	준보전산지		대상지역

해제권자 : 밀양시장

고시일자 : 2012년 09월 일

고시번호 : 밀양시 고시 제2012 - 호

비고 :

1. 측량의 기준 : 한국측지계
2. 투영법 : 횡단 메르카토르도법 (타원체는 베셀타원체)
3. 높이의 기준 : 인천만의 평균해면
4. 본 지도는 지적이 표시된 수치지형도 또는 지적선을 기준으로 작성하였음
5. 본 지도는 산림청장의 사전승인없이 복제, 국외반출, 임의개재, 편집을 할 수 없으며, 위반 시 관련법에 따라 처벌 받을 수 있음
6. 본 지도에 의하여 측량할 수 없음

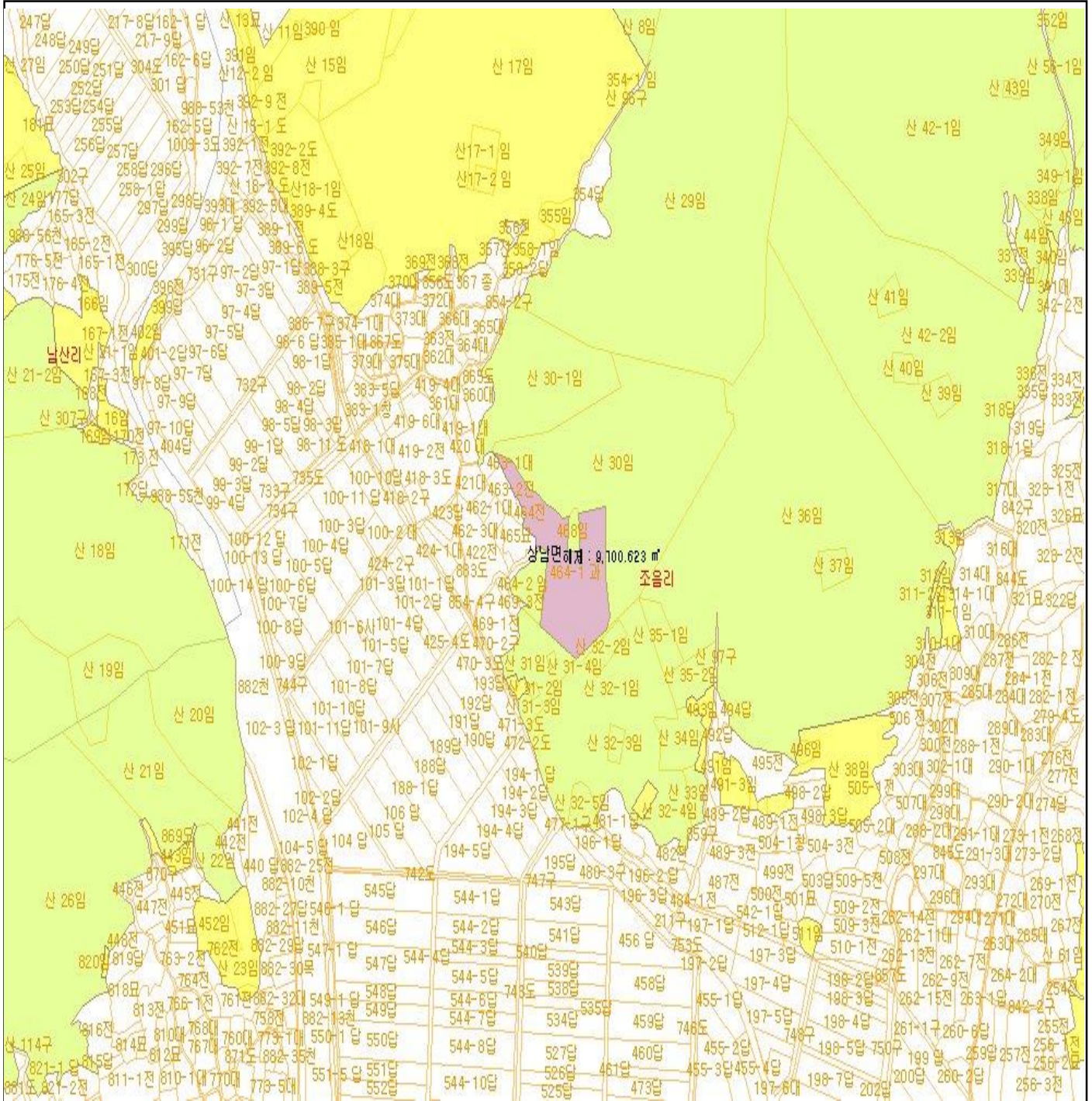


산지정보시스템 (<http://www.forestland.go.kr>)  
산림청 (<http://www.forest.go.kr>)

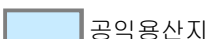





# 산 지구 분도

(보전산지 해제[임업용산지→준보전산지])

창원040[NI52-2-18-040]



## 범례

	공익용산지		지적선
	임업용산지		행정경계
	준보전산지		대상지역

해제권자 : 밀양시장

고시일자 : 2012년 09월 일

고시번호 : 밀양시 고시 제2012 - 호

비고 :

1. 축량의 기준 : 한국축지계
2. 투영법 : 횡단 메르카토르도법 (타원체는 베셀타원체)
3. 높이의 기준 : 인천만의 평균해면
4. 본 지도는 지적이 표시된 수치지형도 또는 지적선을 기준으로 작성하였음
5. 본 지도는 산림청장의 사전승인없이 복제, 국외반출, 임의개제, 편집을 할 수 없으며, 위반 시 관련법에 따라 처벌 받을 수 있음
6. 본 지도에 의하여 축량할 수 없음



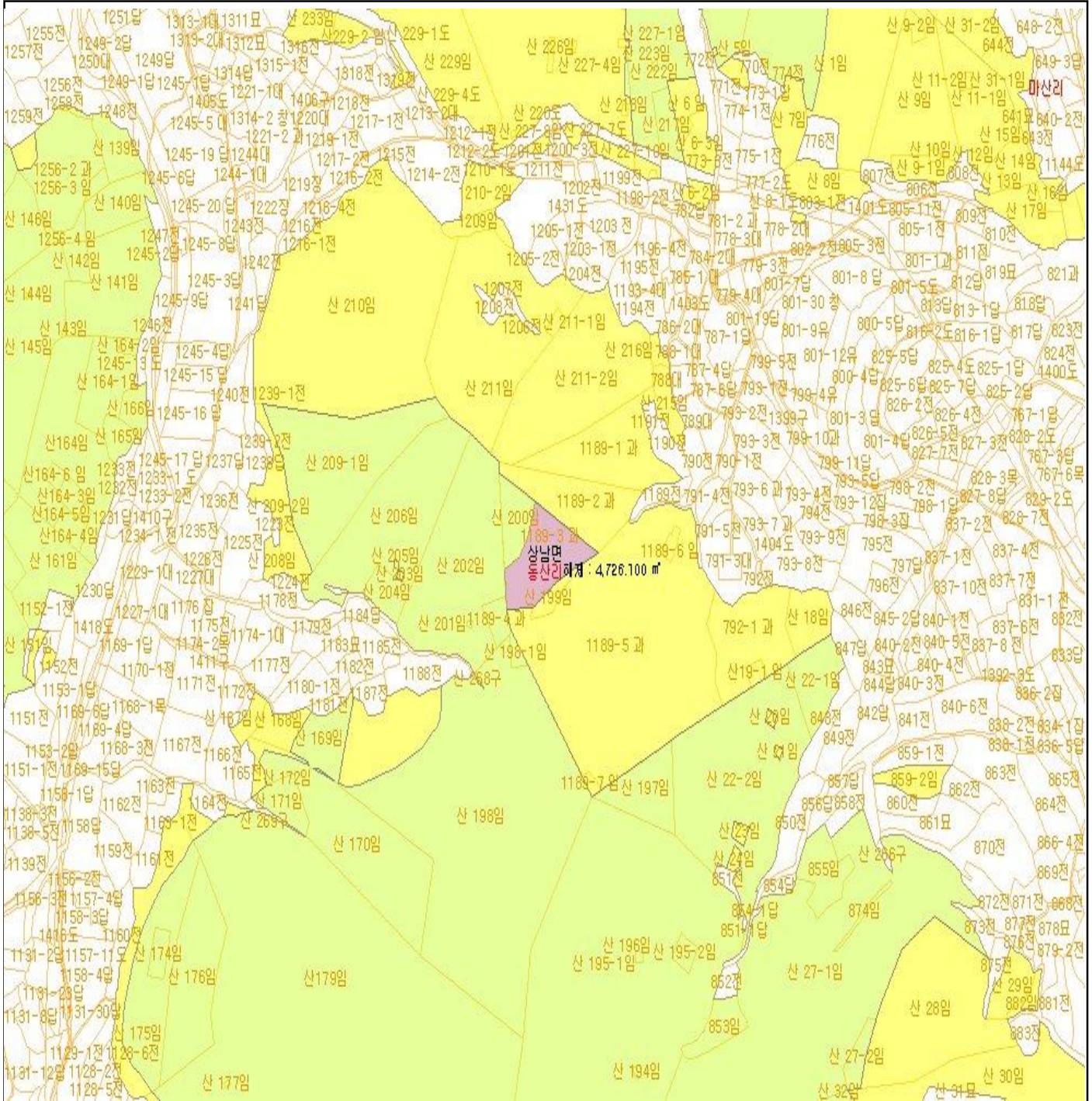
산지정보시스템 (<http://www.forestland.go.kr>)  
산림청 (<http://www.forest.go.kr>)



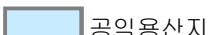





# 산 지구 분도

(보전산지 해제[임업용산지→준보전산지])

밀양041[N152-2-19-041]



## 범례

	공익용산지		지적선
	임업용산지		행정경계
	준보전산지		대상지역

해제권자 : 밀양시장

고시일자 : 2012년 09월 일

고시번호 : 밀양시 고시 제2012 - 호

비고 :

1. 측량의 기준 : 한국측지계
2. 투영법 : 횡단 메르카토르도법 (타원체는 베셀타원체)
3. 높이의 기준 : 인천만의 평균해면
4. 본 지도는 지적이 표시된 수치지도 또는 지적선을 기준으로 작성하였음
5. 본 지도는 산림청장의 사전승인없이 복제, 국외반출, 임의개제, 편집을 할 수 없으며, 위반 시 관련법에 따라 처벌 받을 수 있음
6. 본 지도에 의하여 측량할 수 없음



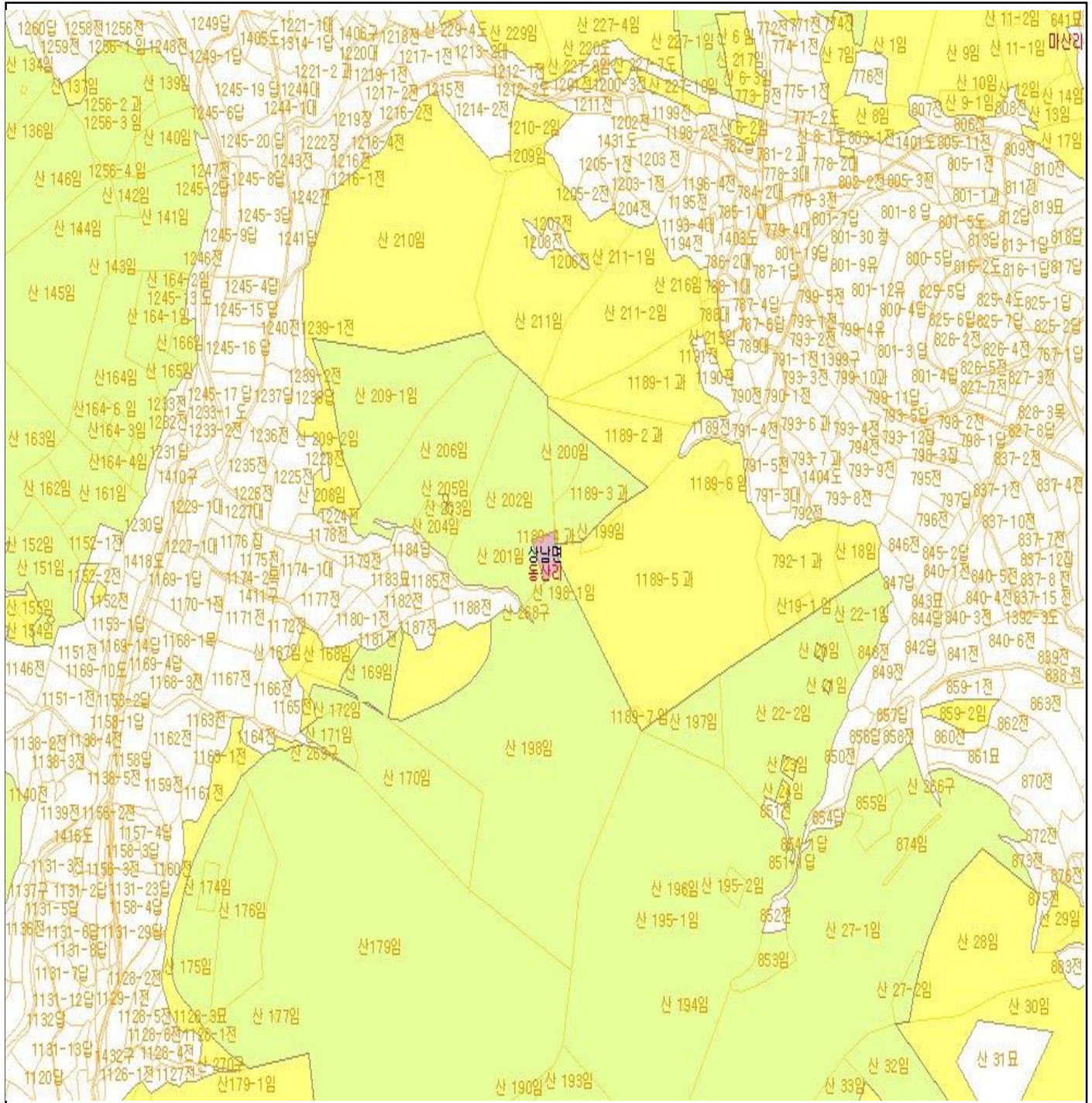
산지정보시스템 (<http://www.forestland.go.kr>)  
 산림청 (<http://www.forest.go.kr>)









# 산 지구 분 도

(보전산지 해제[임업용산지→준보전산지])

창원047[NI52-2-19-047]



## 범 례

	공익용산지		지적선
	임업용산지		행정경계
	준보전산지		대상지역

해제권자 : 밀양시장

고시일자 : 2012년 09월 일

고시번호 : 밀양시 고시 제2012 - 호

비고 :

1. 측량의 기준 : 한국측지계
2. 투영법 : 횡단 메르카토르도법 (타원체는 베셀타원체)
3. 높이의 기준 : 인천만의 평균해면
4. 본 지도는 지적이 표시된 수치지형도 또는 지적선을 기준으로 작성하였음
5. 본 지도는 산림청장의 사전승인없이 복제, 국외반출, 임의개제, 편집을 할 수 없으며, 위반 시 관련법에 따라 처벌 받을 수 있음
6. 본 지도에 의하여 측량할 수 없음



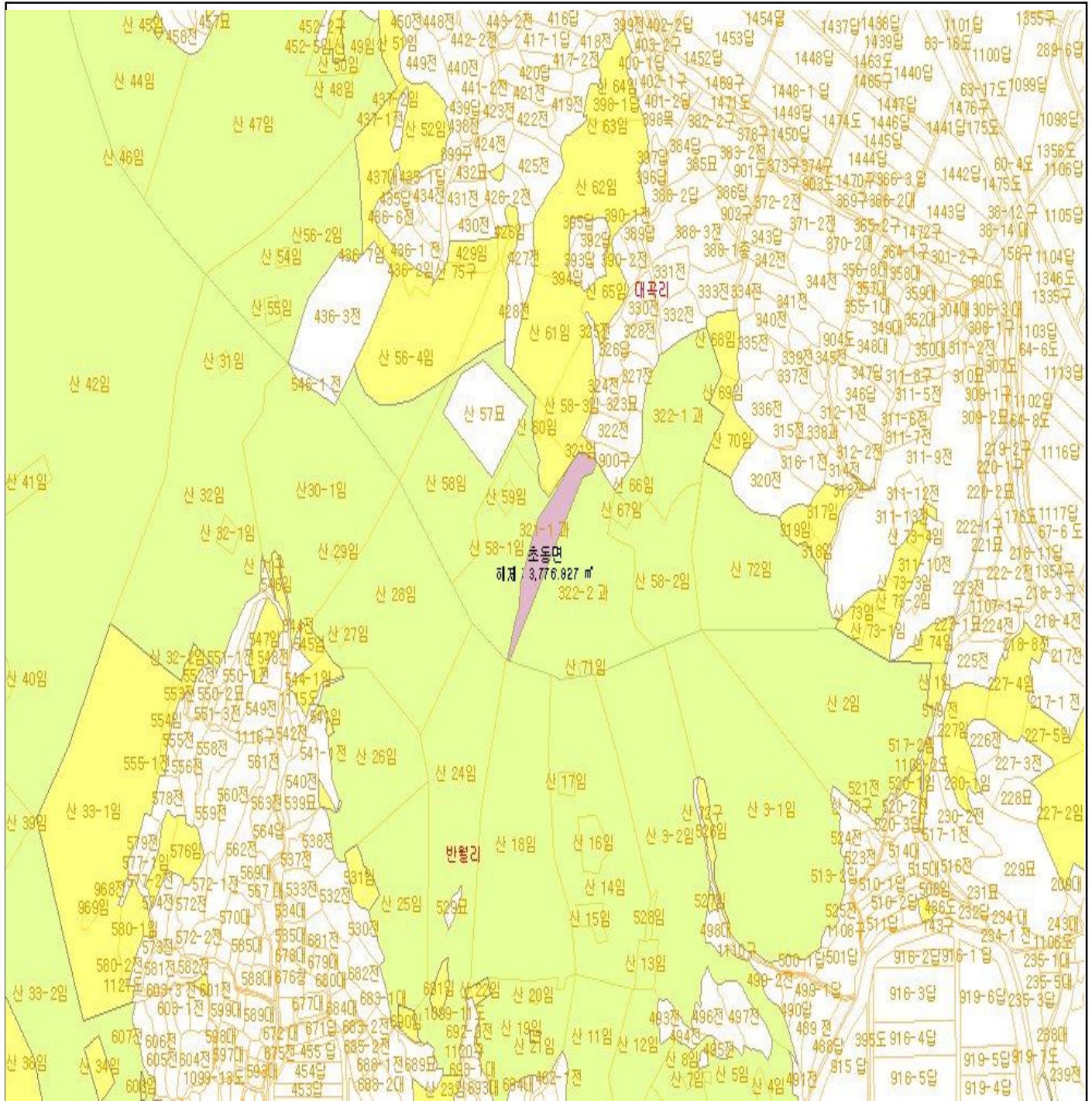
산지정보시스템 (<http://www.forestland.go.kr>)  
산림청 (<http://www.forest.go.kr>)









# 산 지구 분도

(보전산지 해제[임업용산지→준보전산지])

동곡065[N152-2-12-065]



## 범례

	공익용산지		지적선
	임업용산지		행정경계
	준보전산지		대상지역

해제권자 : 밀양시장

고시일자 : 2012년 09월 일

고시번호 : 밀양시 고시 제2012 - 호

비고 :

1. 측량의 기준 : 한국측지계
2. 투영법 : 횡단 메르카토르도법 (타원체는 베셀타원체)
3. 높이의 기준 : 인천만의 평균해면
4. 본 지도는 지적이 표시된 수치지형도 또는 지적선을 기준으로 작성하였음
5. 본 지도는 산림청장의 사전승인없이 복제, 국외반출, 임의개제, 편집을 할 수 없으며, 위반 시 관련법에 따라 처벌 받을 수 있음
6. 본 지도에 의하여 측량할 수 없음



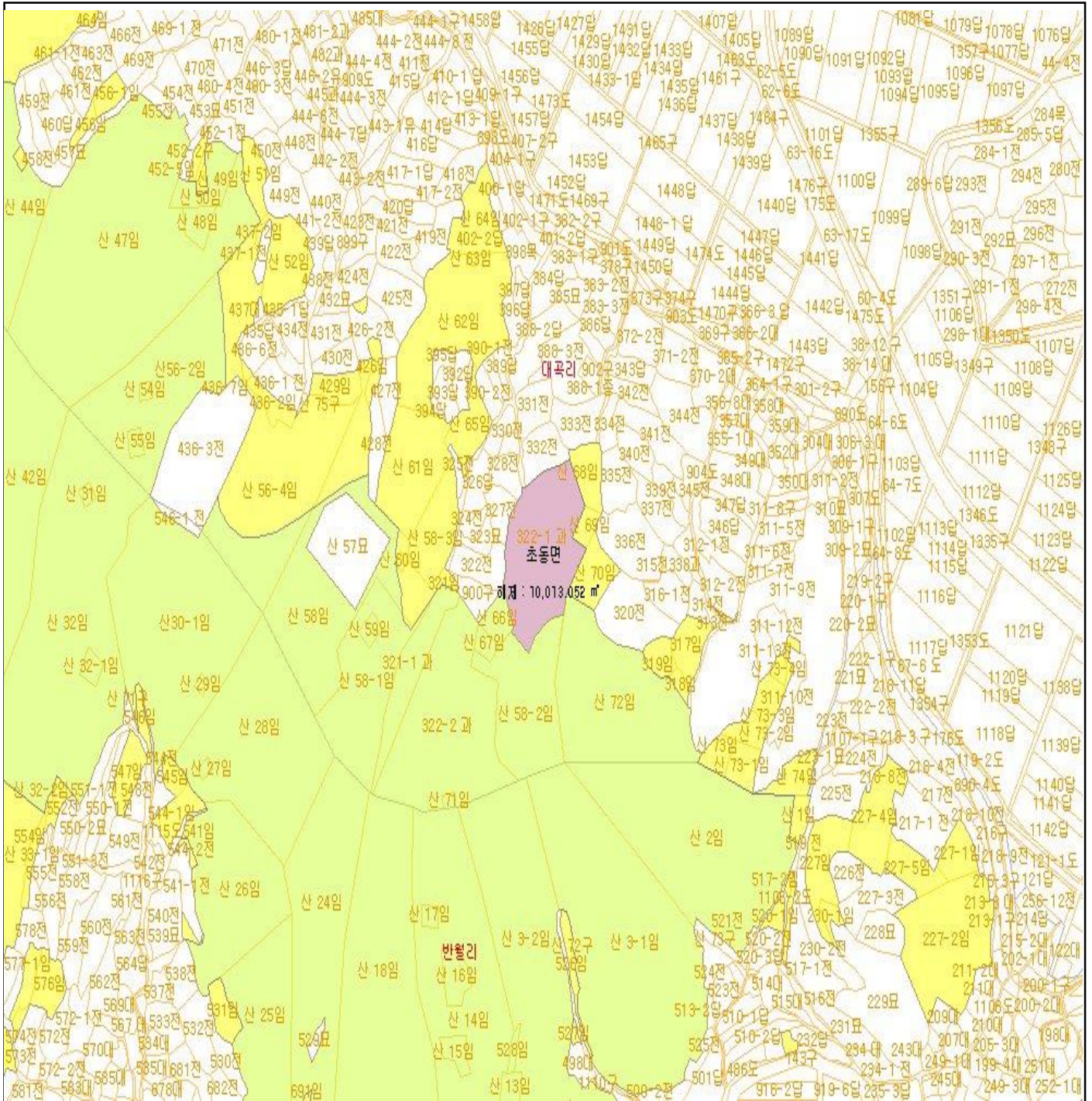
산지정보시스템 (<http://www.forestland.go.kr>)  
산림청 (<http://www.forest.go.kr>)









# 산 지 구 분 도

( 보전산지 해제[임업용산지→준보전산지])

창원047[NI52-2-18-047]



## 범 례

	공익용산지		지적선
	임업용산지		행정경계
	준보전산지		대상지역

해제권자 : 밀양시장

고시일자 : 2012년 09월 일

고시번호 : 밀양시 고시 제2012 - 호

비고 :

1. 축량의 기준 : 한국축지계
2. 투영법 : 횡단 메르카토로도법 (타원체는 베셀타원체)
3. 높이의 기준 : 인천만의 평균해면
4. 본 지도는 지적이 표시된 수치지형도 또는 지적선을 기준으로 작성하였음
5. 본 지도는 산림청장의 사전승인없이 복제, 국외반출, 임의개제, 편집을 할 수 없으며, 위반 시 관련법에 따라 처벌 받을 수 있음
6. 본 지도에 의하여 축량할 수 없음



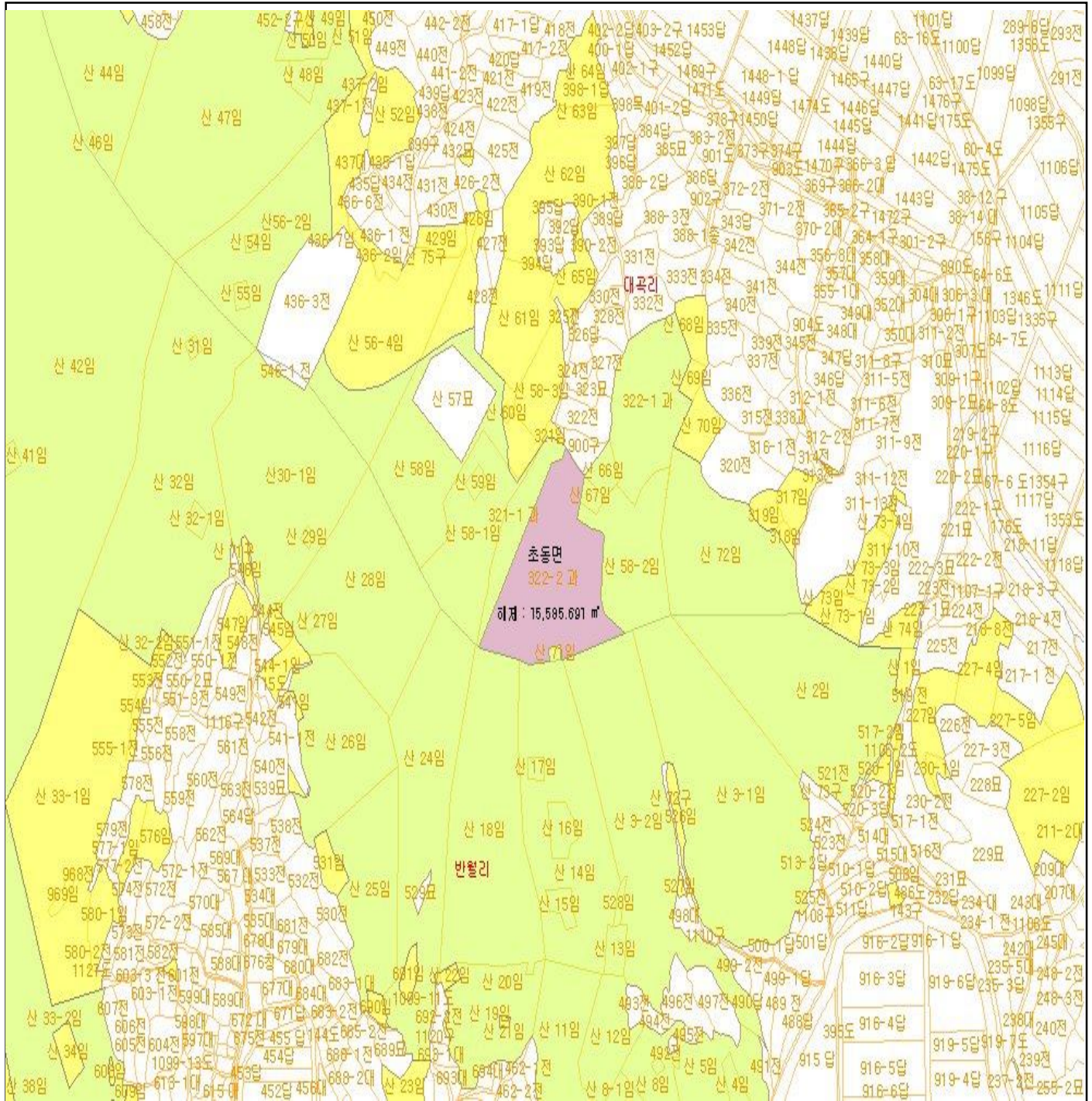
산지정보시스템 (<http://www.forestland.go.kr>)  
산림청 (<http://www.forest.go.kr>)









# 산 지구 분도

(보전산지 해제[임업용산지→준보전산지])

창원047[NI52-2-19-047]



## 범례

	공익용산지		지적선
	임업용산지		행정경계
	준보전산지		대상지역

해제권자 : 밀양시장

고시일자 : 2012년 09월 일

고시번호 : 밀양시 고시 제2012 - 호

비고 :

1. 측량의 기준 : 한국측지계
2. 투영법 : 횡단 메르카토르도법 (타원체는 베셀타원체)
3. 높이의 기준 : 인천만의 평균해면
4. 본 지도는 지적이 표시된 수치지형도 또는 지적선을 기준으로 작성하였음
5. 본 지도는 산림청장의 사전승인없이 복제, 국외반출, 임의개작, 편집을 할 수 없으며, 위반 시 관련법에 따라 처벌 받을 수 있음
6. 본 지도에 의하여 측량할 수 없음



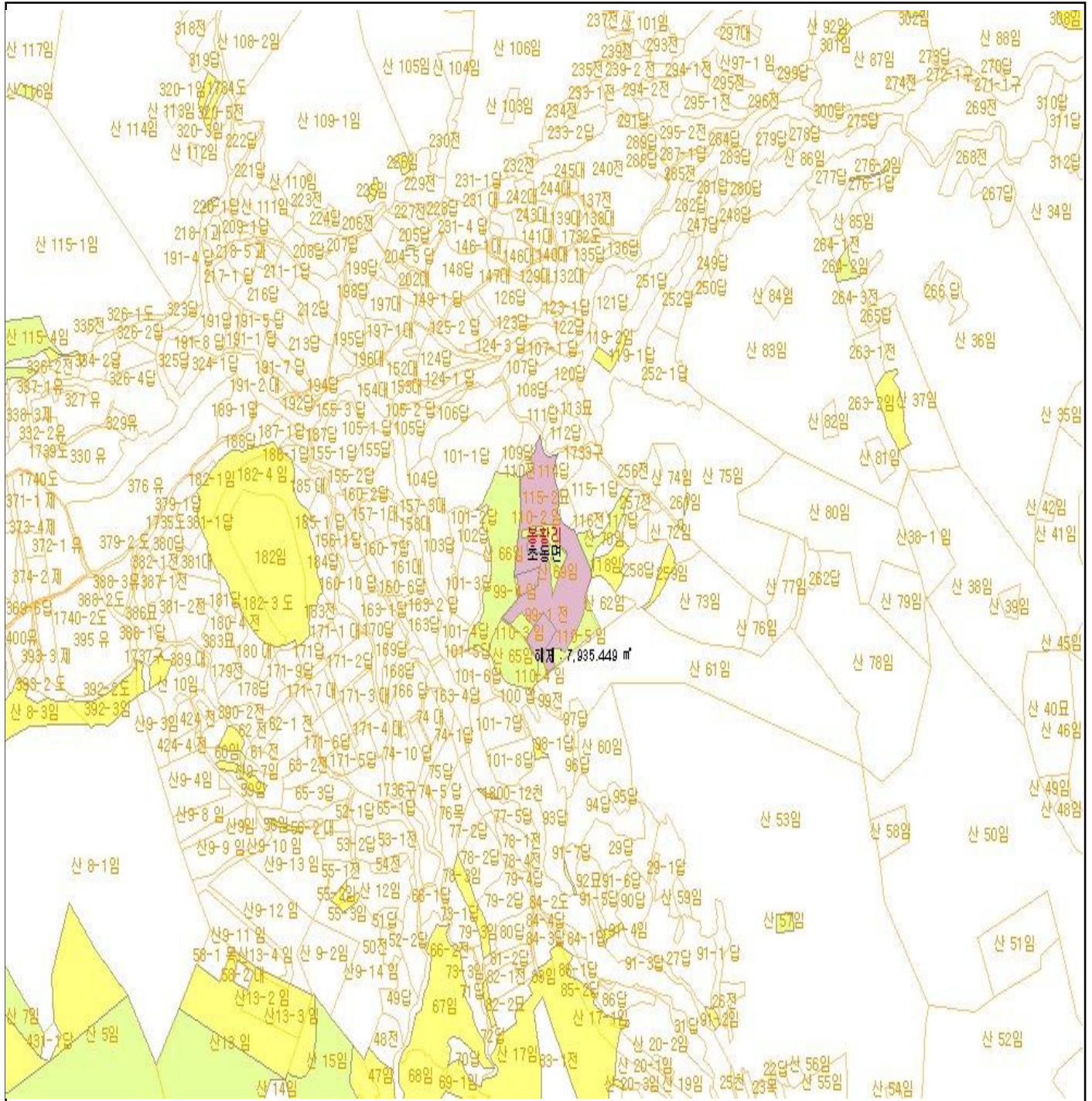
산지정보시스템 (<http://www.forestland.go.kr>)  
산림청 (<http://www.forest.go.kr>)









# 산 지구 분도

(보전산지 해제[임업용산지→준보전산지])

창원029[N152-2-18-029]



## 범례

	공익용산지		지적선
	임업용산지		행정경계
	준보전산지		대상지역

해제권자 : 밀양시장

고시일자 : 2012년 09월 일

고시번호 : 밀양시 고시 제2012 - 호

비고 :

1. 측량의 기준 : 한국측지계
2. 투영법 : 횡단 메르카토르도법 (타원체는 베셀타원체)
3. 높이의 기준 : 인천만의 평균해면
4. 본 지도는 지적이 표시된 수치지형도 또는 지적선을 기준으로 작성하였음
5. 본 지도는 산림청장의 사전승인없이 복제, 국외반출, 임의개제, 편집을 할 수 없으며, 위반 시 관련법에 따라 처벌 받을 수 있음
6. 본 지도에 의하여 측량할 수 없음



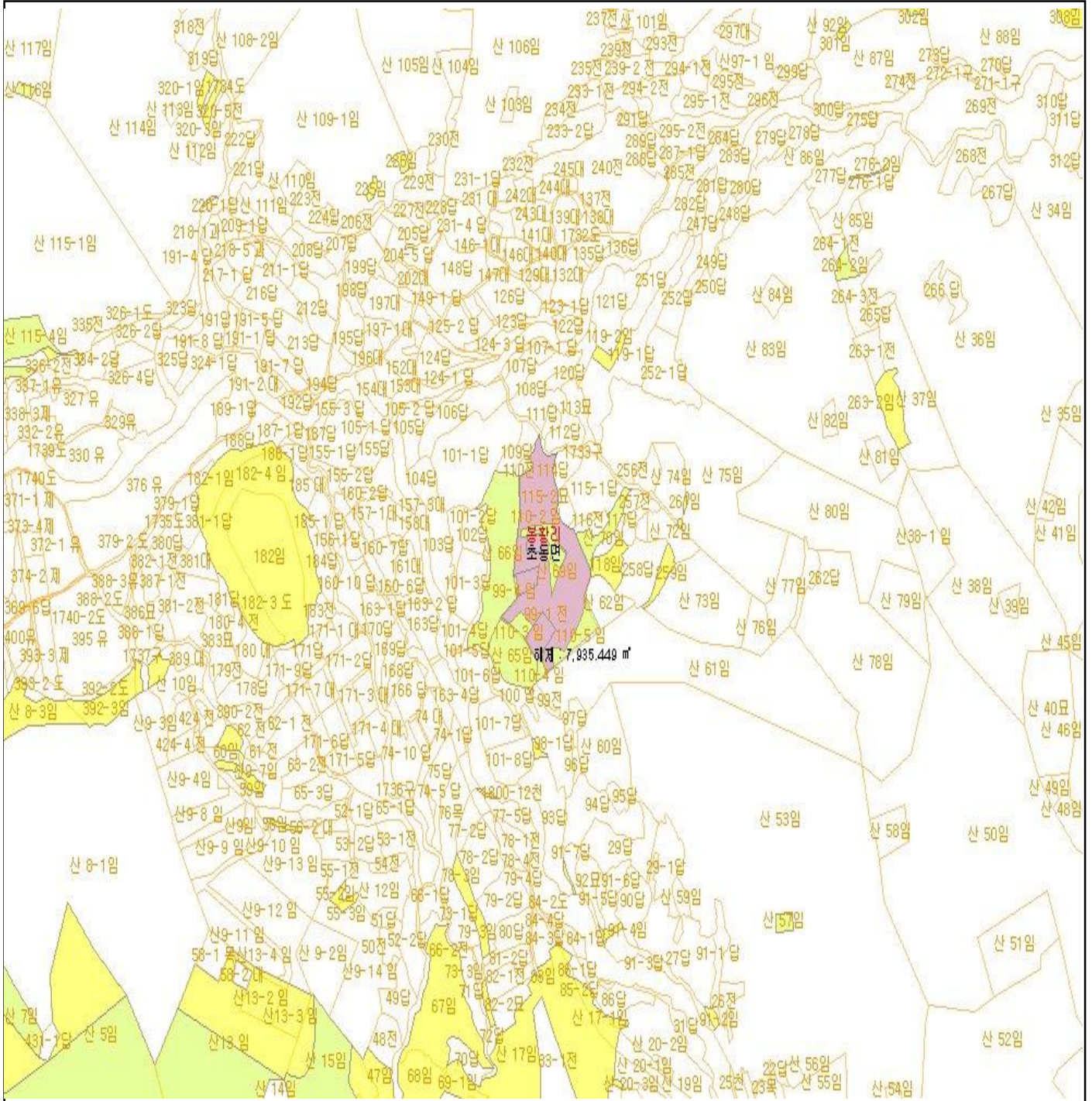
산지정보시스템 (<http://www.forestland.go.kr>)  
 산림청 (<http://www.forest.go.kr>)



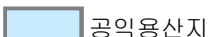





# 산 지구 분도

(보전산지 해제[임업용산지→준보전산지])

창원029[N152-2-18-029]



## 범례

	공익용산지		지적선
	임업용산지		행정경계
	준보전산지		대상지역

해제권자 : 밀양시장

고시일자 : 2012년 09월 일

고시번호 : 밀양시 고시 제2012 - 호

비고 :

1. 측량의 기준 : 한국측지계
2. 투영법 : 횡단 메르카토르도법 (타원체는 베셀타원체)
3. 높이의 기준 : 인천만의 평균해면
4. 본 지도는 지적이 표시된 수치지형도 또는 지적선을 기준으로 작성하였음
5. 본 지도는 산림청장의 사전승인없이 복제, 국외반출, 임의개제, 편집을 할 수 없으며, 위반 시 관련법에 따라 처벌 받을 수 있음
6. 본 지도에 의하여 측량할 수 없음



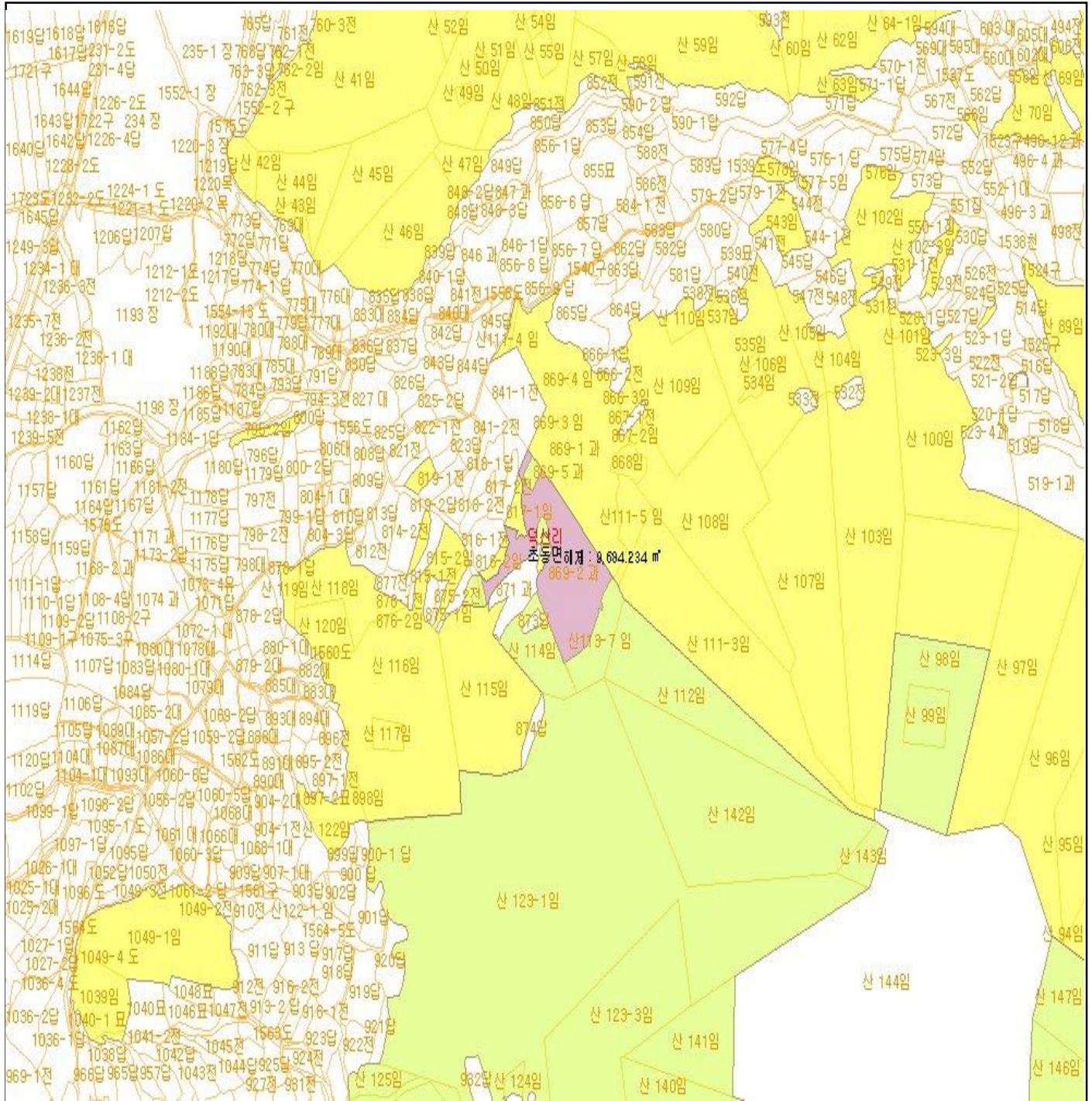
산지정보시스템 (<http://www.forestland.go.kr>)  
 산림청 (<http://www.forest.go.kr>)









# 산 지구 분 도

( 보전산지 해제[임업용산지→준보전산지])

창원029[N152-2-18-029]



범 례	
	공익용산지
	임업용산지
	준보전산지
	지적선
	행정경계
	대상지역

해제권자 : 밀양시장  
 고시일자 : 2012년 09월 일  
 고시번호 : 밀양시 고시 제2012 - 호  
 비고 :  
 1. 측량의 기준 : 한국측지계  
 2. 투영법 : 횡단 메르카토르도법 (타원체는 베셀타원체)  
 3. 높이의 기준 : 인천만의 평균해면  
 4. 본 지도는 지적이 표시된 수치지도 또는 지적선을 기준으로 작성하였음  
 5. 본 지도는 산림청장의 사전승인없이 복제, 국외반출, 임의개제, 편집을 할 수 없으며, 위반 시 관련법에 따라 처벌 받을 수 있음  
 6. 본 지도에 의하여 측량할 수 없음



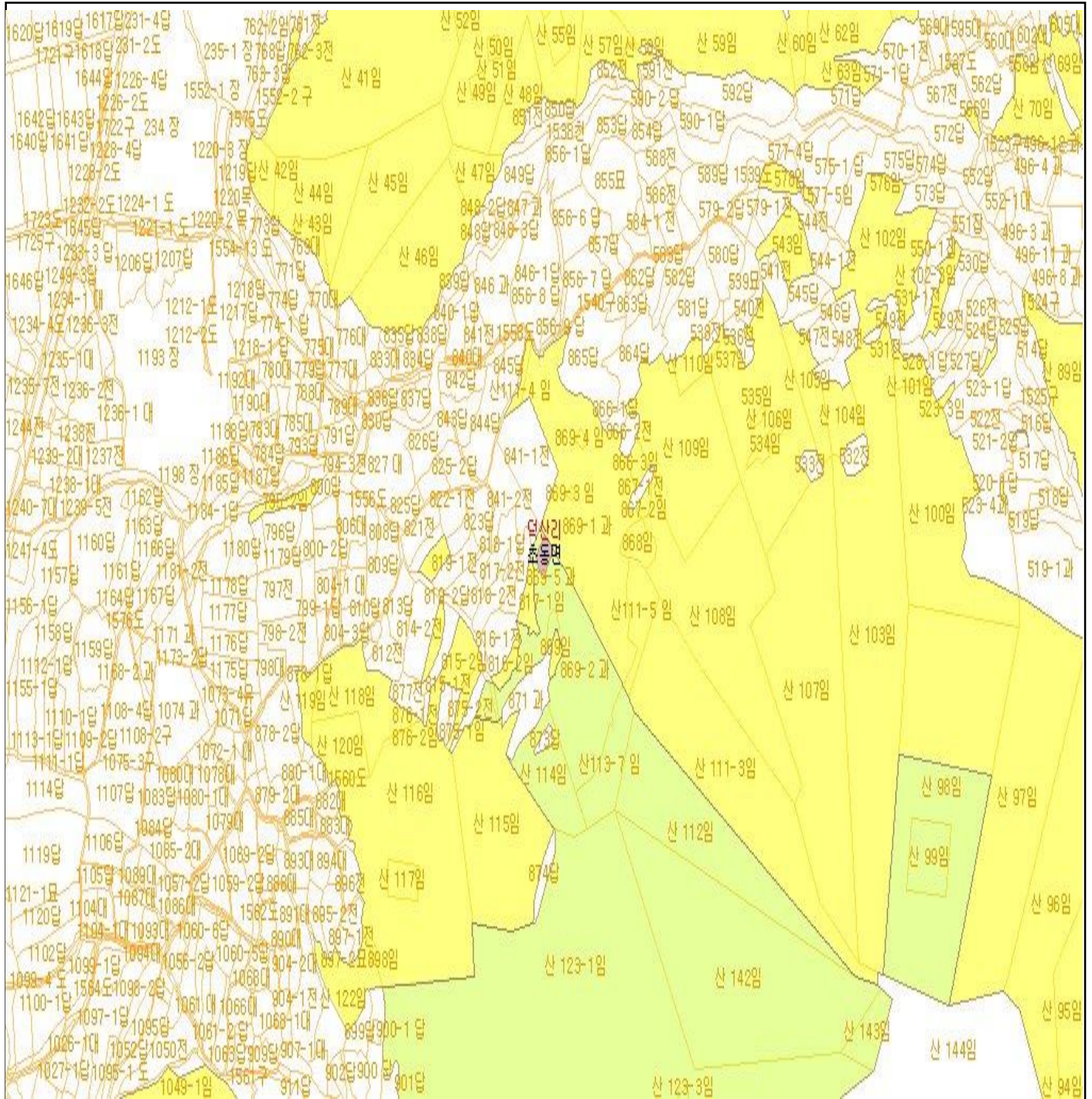
산지정보시스템 (<http://www.forestland.go.kr>)  
 산림청 (<http://www.forest.go.kr>)



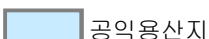





# 산 지구 분도

(보전산지 해제[임업용산지→준보전산지])

창원029[N152-2-18-029]



## 범례

	공익용산지		지적선
	임업용산지		행정경계
	준보전산지		대상지역

해제권자 : 밀양시장

고시일자 : 2012년 09월 일

고시번호 : 밀양시 고시 제2012 - 호

비고 :

1. 축량의 기준 : 한국축지계
2. 투영법 : 횡단 메르카토르도법 (타원체는 베셀타원체)
3. 높이의 기준 : 인천만의 평균해면
4. 본 지도는 지적이 표시된 수치지형도 또는 지적선을 기준으로 작성하였음
5. 본 지도는 산림청장의 사전승인없이 복제, 국외반출, 임의개재, 편집을 할 수 없으며, 위반 시 관련법에 따라 처벌 받을 수 있음
6. 본 지도에 의하여 축량할 수 없음



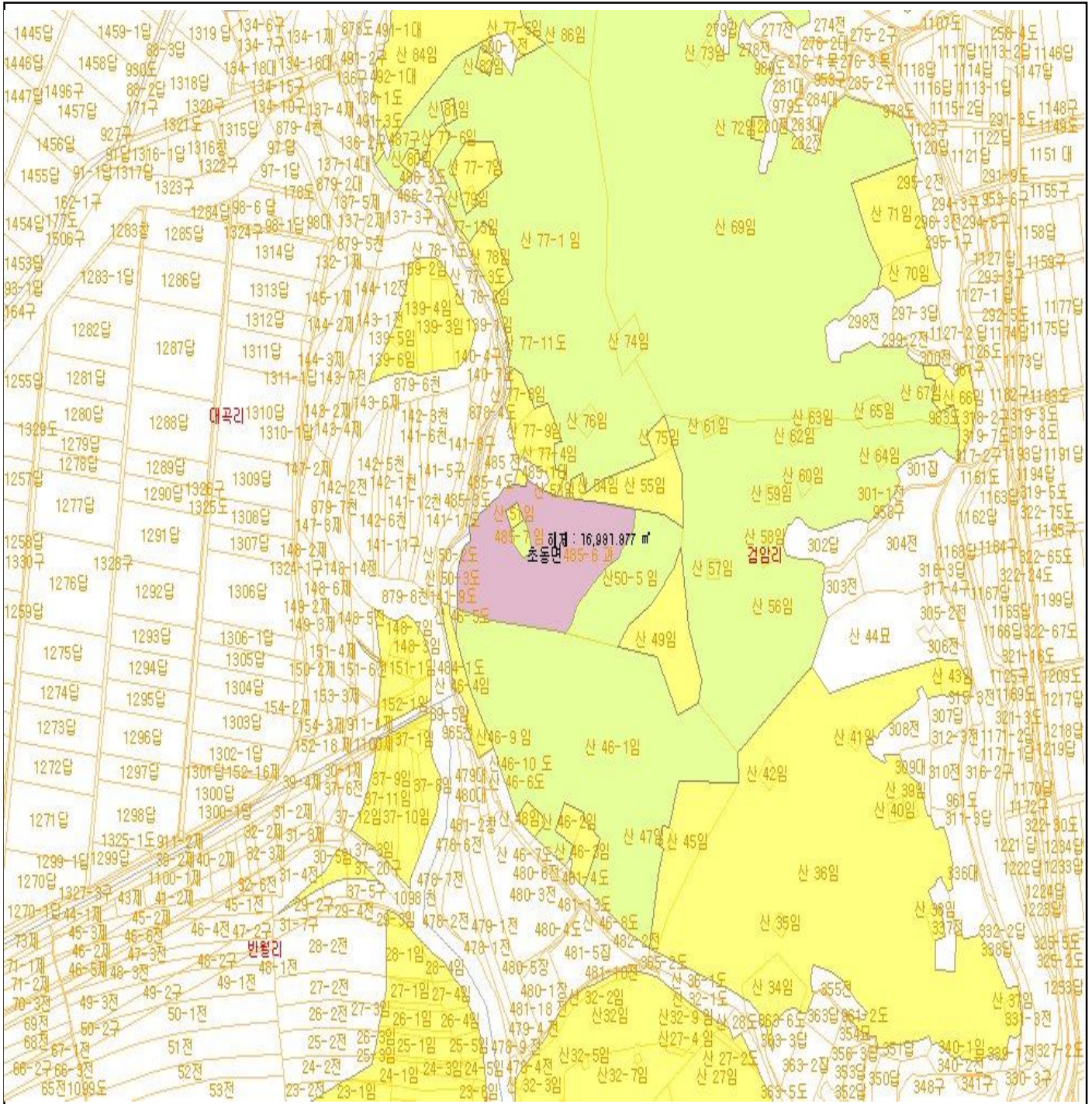
산지정보시스템 (<http://www.forestland.go.kr>)  
산림청 (<http://www.forest.go.kr>)









# 산 지구 분도

(보전산지 해제[임업용산지→준보전산지])

창원048[N152-2-18-048]



## 범례

	공익용산지		지적선
	임업용산지		행정경계
	준보전산지		대상지역

해제권자 : 밀양시장

고시일자 : 2012년 09월 일

고시번호 : 밀양시 고시 제2012 - 호

비고 :

1. 측량의 기준 : 한국측지계
2. 투영법 : 횡단 메르카토르도법 (타원체는 베셀타원체)
3. 높이의 기준 : 인천만의 평균해면
4. 본 지도는 지적이 표시된 수치지형도 또는 지적선을 기준으로 작성하였음
5. 본 지도는 산림청장의 사전승인없이 복제, 국외반출, 임의개제, 편집을 할 수 없으며, 위반 시 관련법에 따라 처벌 받을 수 있음
6. 본 지도에 의하여 측량할 수 없음



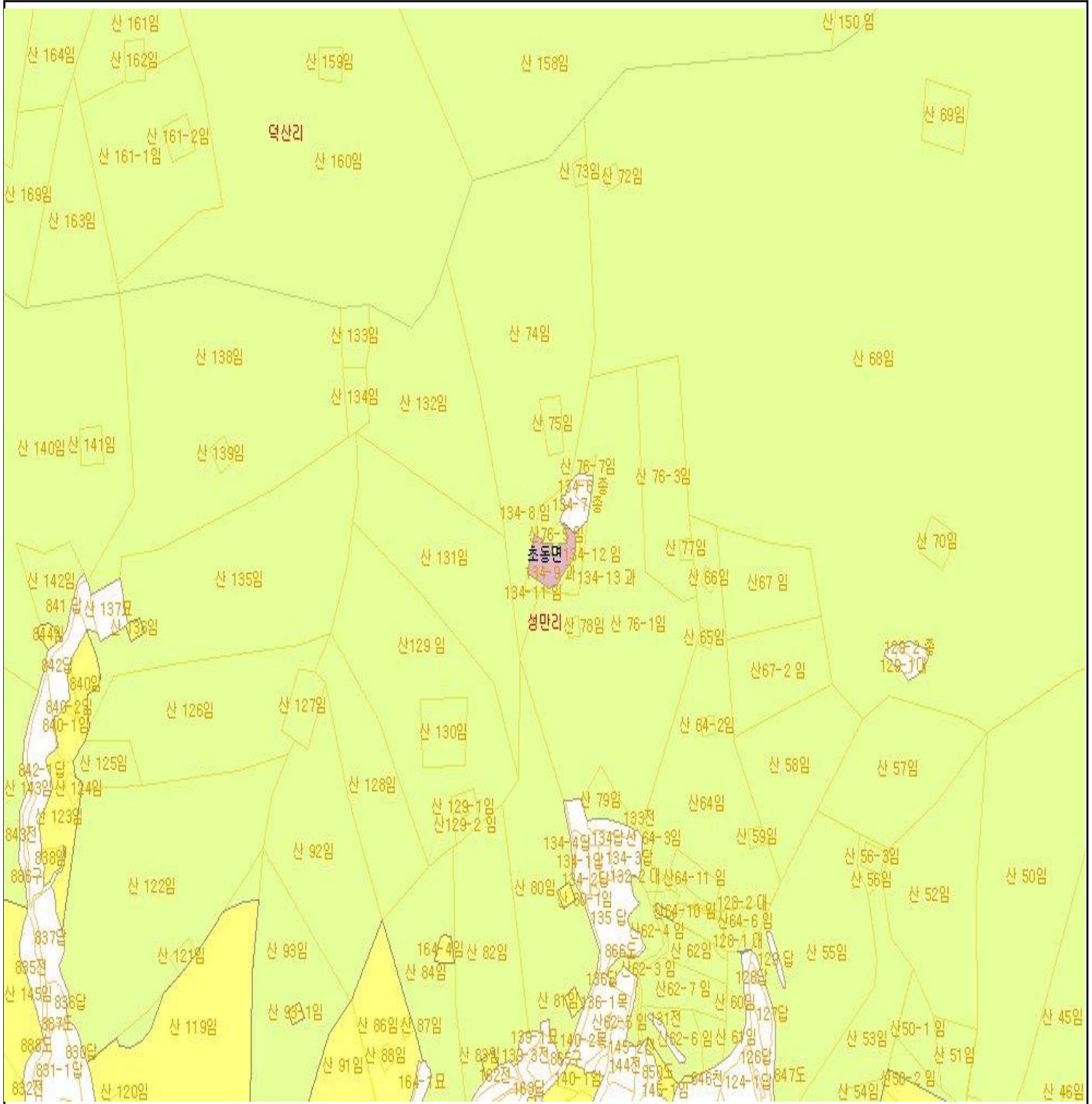
산지정보시스템 (<http://www.forestland.go.kr>)  
산림청 (<http://www.forest.go.kr>)









# 산 지구 분 도

( 보전산지 해제[임업용산지→준보전산지])

창원039[N152-2-18-039]



범 례			
	공익용산지		지적선
	임업용산지		행정경계
	준보전산지		대상지역

해제권자 : 밀양시장  
 고시일자 : 2012년 09월 일  
 고시번호 : 밀양시 고시 제2012 - 호

- 비고 :
- 1.측량의 기준 : 한국측지계
  - 2.투영법 : 횡단 메르카토르도법 (타원체는 베셀타원체)
  - 3.높이의 기준 : 인천만의 평균해면
  - 4.본 지도는 지적이 표시된 수치지형도 또는 지적선을 기준으로 작성하였음
  - 5.본 지도는 산림청장의 사전승인없이 복제, 국외반출, 임의개제, 편집을 할 수 없으며, 위반 시 관련법에 따라 처벌 받을 수 있음
  - 6.본 지도에 의하여 측량할 수 없음



산지정보시스템(<http://www.forestland.go.kr>)  
 산림청(<http://www.forest.go.kr>)

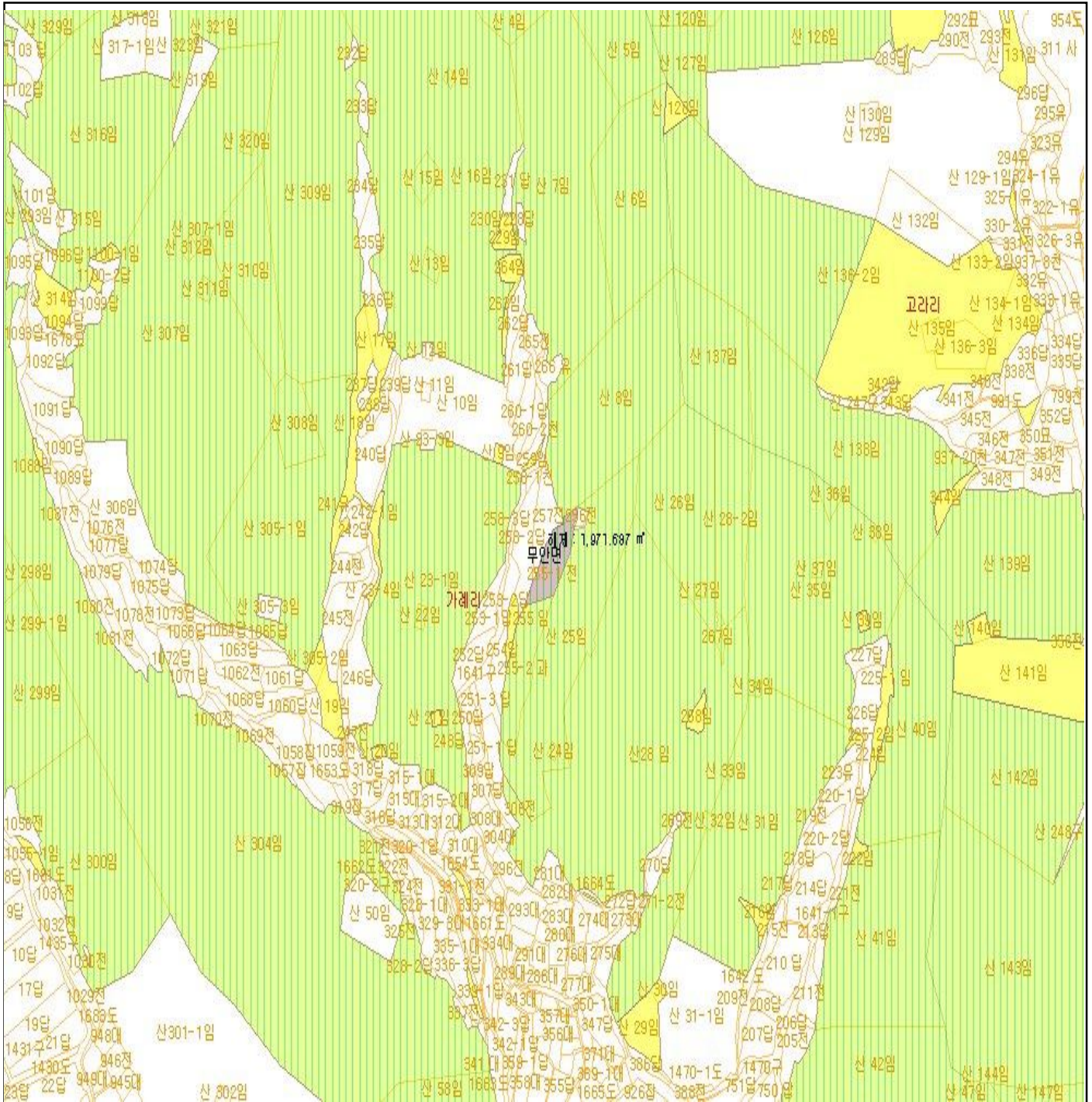










# 산 지구 분 도

( 보전산지 해제[임업용산지→준보전산지])

창원005[NI52-2-18-005]



## 범 례

	공익용산지		지적선
	임업용산지		행정경계
	준보전산지		대상지역

해제권자 : 밀양시장

고시일자 : 2012년 09월 일

고시번호 : 밀양시 고시 제2012 - 호

비고 :

1. 측량의 기준 : 한국측지계
2. 투영법 : 횡단 메르카토르도법 (타원체는 베셀타원체)
3. 높이의 기준 : 인천만의 평균해면
4. 본 지도는 지적이 표시된 수치지형도 또는 지적선을 기준으로 작성하였음
5. 본 지도는 산림청장의 사전승인없이 복제, 국외반출, 임의개재, 편집을 할 수 없으며, 위반 시 관련법에 따라 처벌 받을 수 있음
6. 본 지도에 의하여 측량할 수 없음



산지정보시스템 (<http://www.forestland.go.kr>)  
산림청 (<http://www.forest.go.kr>)



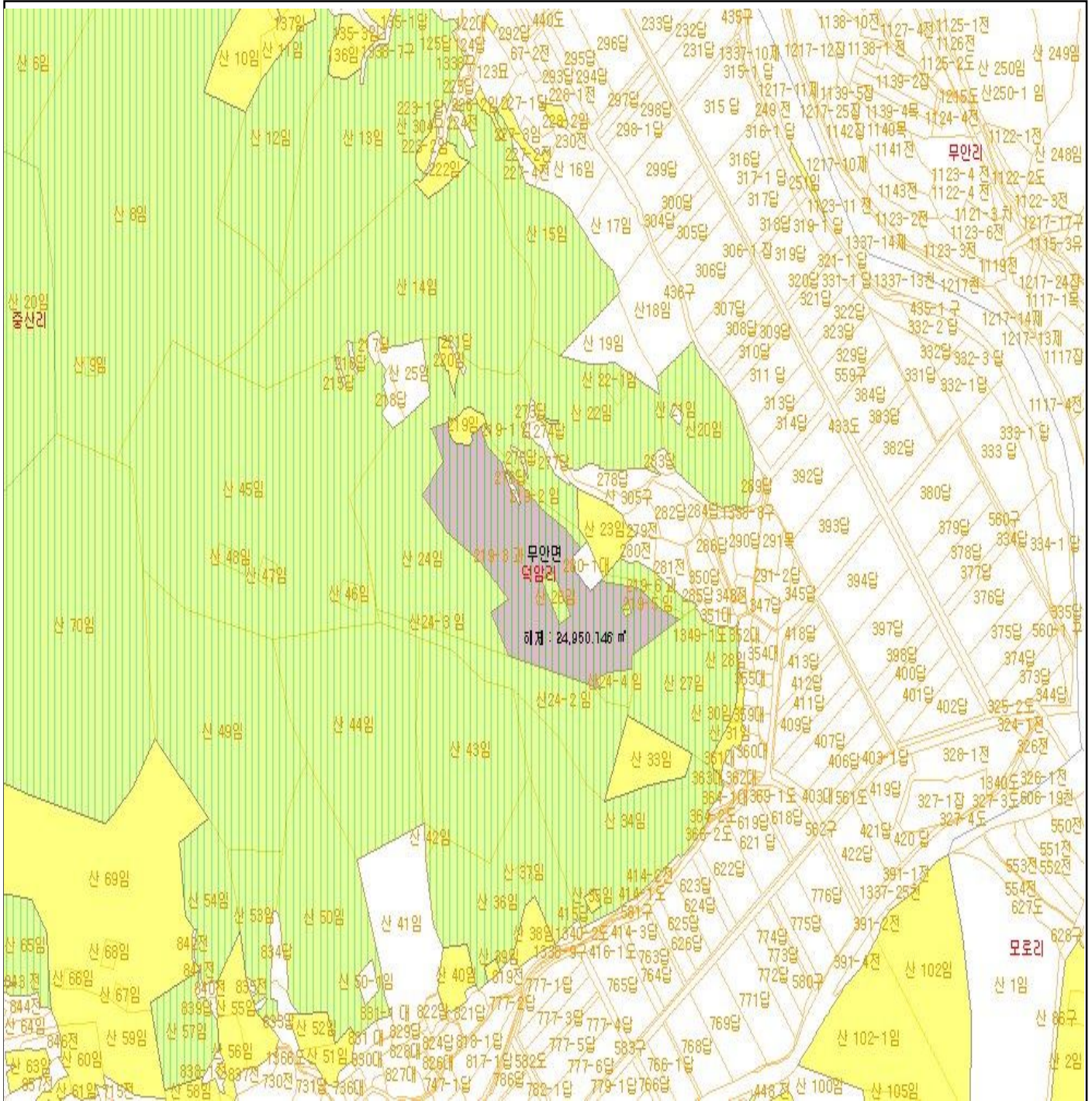




# 산 지구 분도

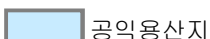





(보전산지 해제[임업용산지→준보전산지])

창원016[NI52-2-18-016]



해제: 24,950.746㎡

## 범례

	공익용산지		지적선
	임업용산지		행정경계
	준보전산지		대상지역

해제권자 : 밀양시장

고시일자 : 2012년 09월 일

고시번호 : 밀양시 고시 제2012 - 호

비고 :

1. 측량의 기준 : 한국측지계
2. 투영법 : 횡단 메르카토르도법 (타원체는 베셀타원체)
3. 높이의 기준 : 인천만의 평균해면
4. 본 지도는 지적이 표시된 수치지형도 또는 지적선을 기준으로 작성하였음
5. 본 지도는 산림청장의 사전승인없이 복제, 국외반출, 임의개제, 편집을 할 수 없으며, 위반 시 관련법에 따라 처벌 받을 수 있음
6. 본 지도에 의하여 측량할 수 없음



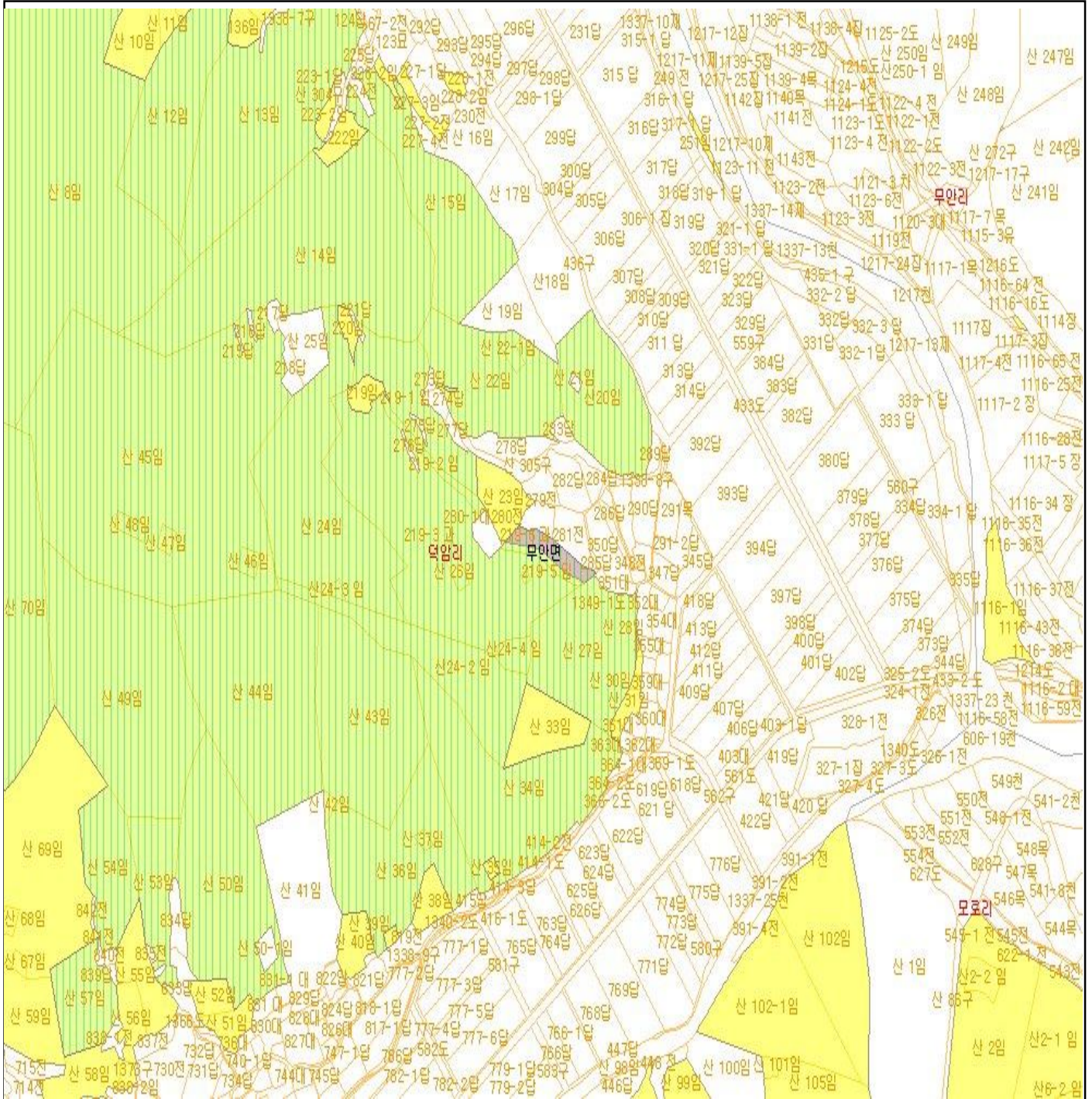
산지정보시스템 (<http://www.forestland.go.kr>)  
산림청 (<http://www.forest.go.kr>)









# 산 지구 분 도

( 보전산지 해제[임업용산지→준보전산지])

창원016[NI52-2-18-016]



## 범 례

	공익용산지		지적선
	임업용산지		행정경계
	준보전산지		대상지역

해제권자 : 밀양시장

고시일자 : 2012년 09월 일

고시번호 : 밀양시 고시 제2012 - 호

비고 :

1. 측량의 기준 : 한국측지계
2. 투영법 : 횡단 메르카토르도법 (타원체는 베셀타원체)
3. 높이의 기준 : 인천만의 평균해면
4. 본 지도는 지적이 표시된 수치지형도 또는 지적선을 기준으로 작성하였음
5. 본 지도는 산림청장의 사전승인없이 복제, 국외반출, 임의개제, 편집을 할 수 없으며, 위반 시 관련법에 따라 처벌 받을 수 있음
6. 본 지도에 의하여 측량할 수 없음



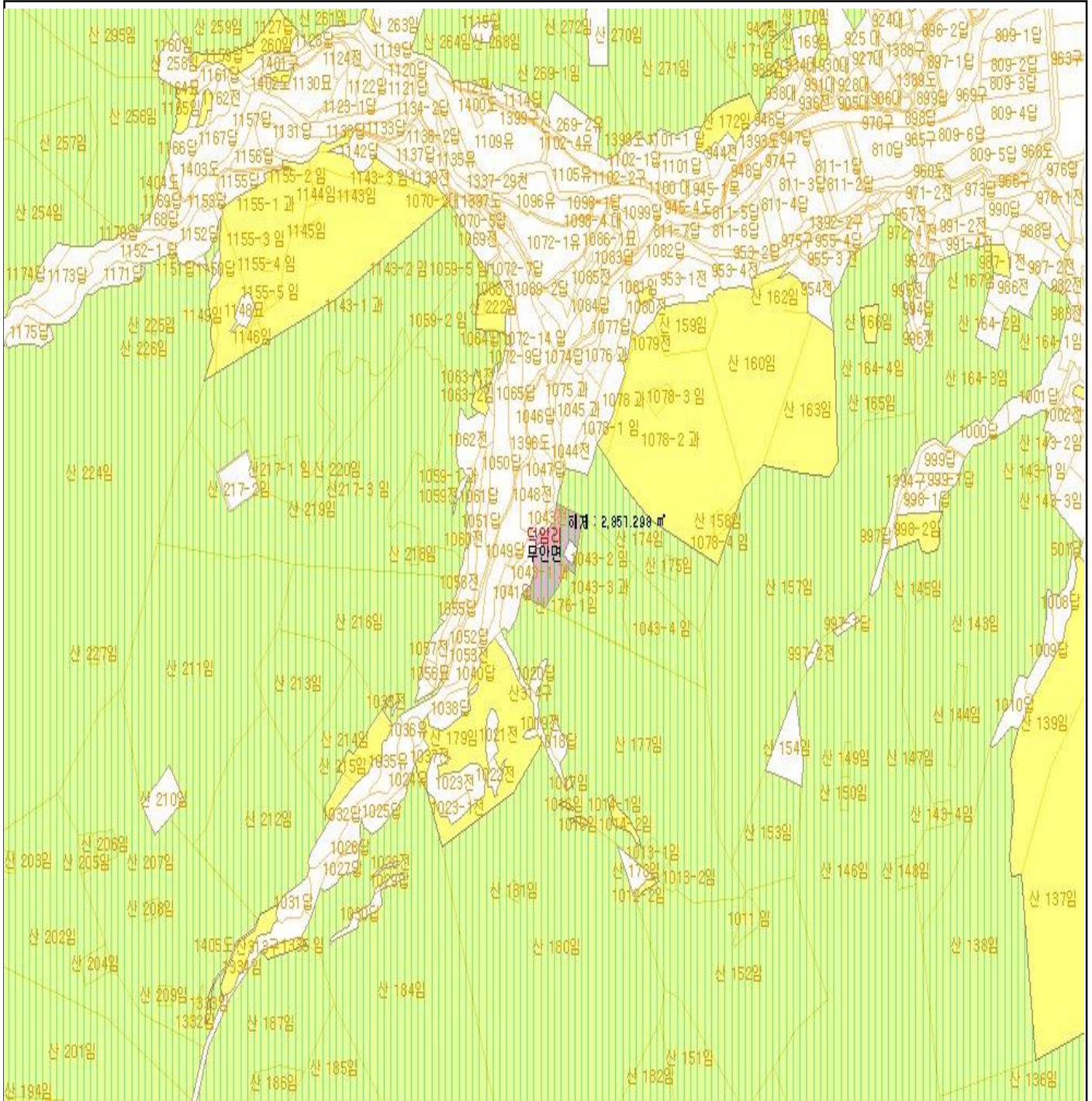
산지정보시스템 (<http://www.forestland.go.kr>)  
 산림청 (<http://www.forest.go.kr>)









# 산 지구 분도

(보전산지 해제[임업용산지→준보전산지])

창원015[NI52-2-18-015]



## 범례

	공익용산지		지적선
	임업용산지		행정경계
	준보전산지		대상지역

해제권자 : 밀양시장

고시일자 : 2012년 09월 일

고시번호 : 밀양시 고시 제2012 - 호

비고 :

1. 측량의 기준 : 한국측지계
2. 투영법 : 횡단 메르카토르도법 (타원체는 베셀타원체)
3. 높이의 기준 : 인천만의 평균해면
4. 본 지도는 지적이 표시된 수치지형도 또는 지적선을 기준으로 작성하였음
5. 본 지도는 산림청장의 사전승인없이 복제, 국외반출, 임의개재, 편집을 할 수 없으며, 위반 시 관련법에 따라 처벌 받을 수 있음
6. 본 지도에 의하여 측량할 수 없음



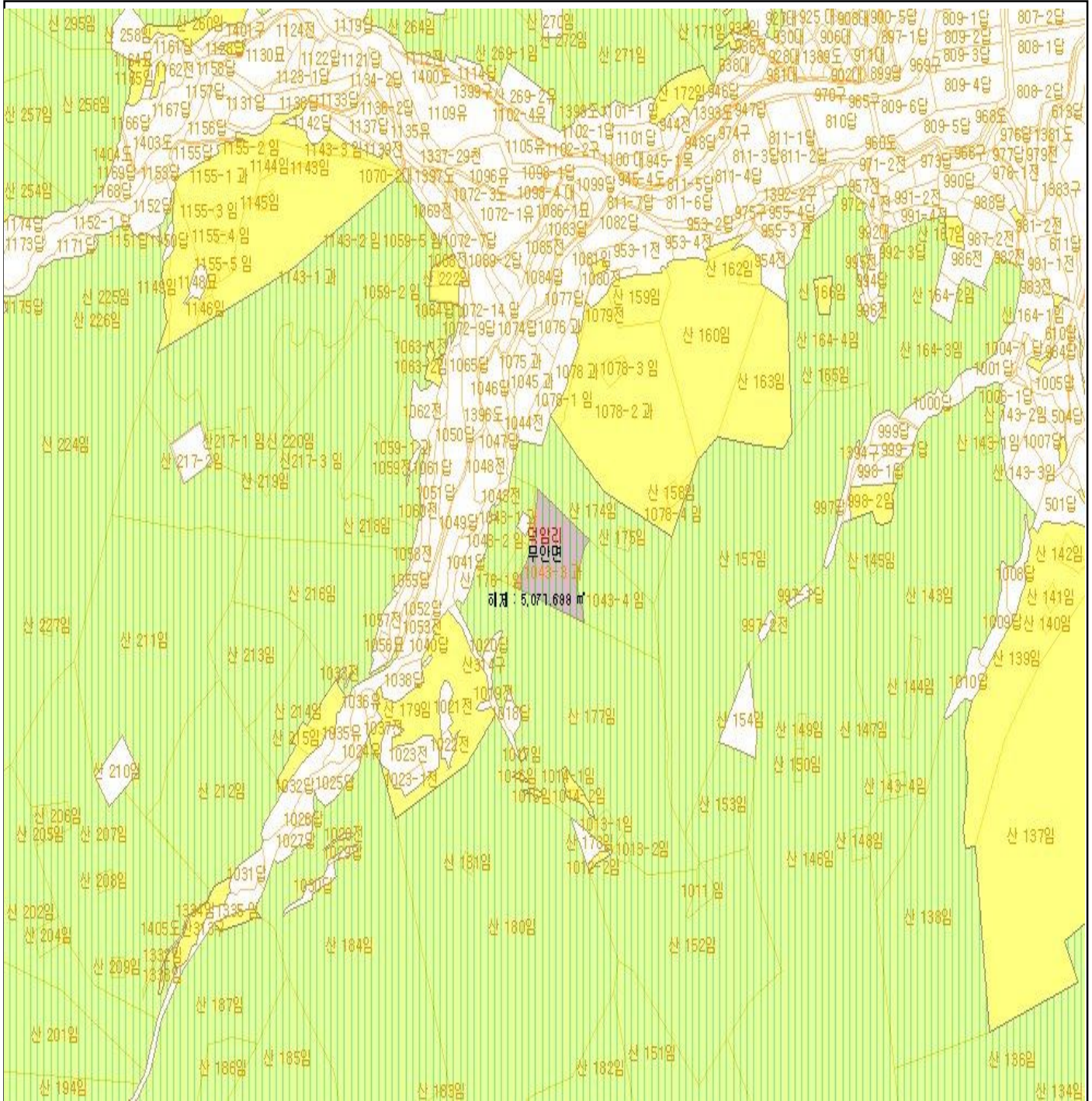
산지정보시스템 (<http://www.forestland.go.kr>)  
산림청 (<http://www.forest.go.kr>)









# 산 지구 분도

(보전산지 해제[임업용산지→준보전산지])

창원015[NI52-2-18-015]



## 범례

	공익용산지		지적선
	임업용산지		행정경계
	준보전산지		대상지역

해제권자 : 밀양시장

고시일자 : 2012년 09월 일

고시번호 : 밀양시 고시 제2012 - 호

비고 :

1. 측정의 기준 : 한국측지계
2. 투영법 : 횡단 메르카토르도법 (타원체는 베셀타원체)
3. 높이의 기준 : 인천만의 평균해면
4. 본 지도는 지적이 표시된 수치지형도 또는 지적선을 기준으로 작성하였음
5. 본 지도는 산림청장의 사전승인없이 복제, 국외반출, 임의개제, 편집을 할 수 없으며, 위반 시 관련법에 따라 처벌 받을 수 있음
6. 본 지도에 의하여 측정할 수 없음



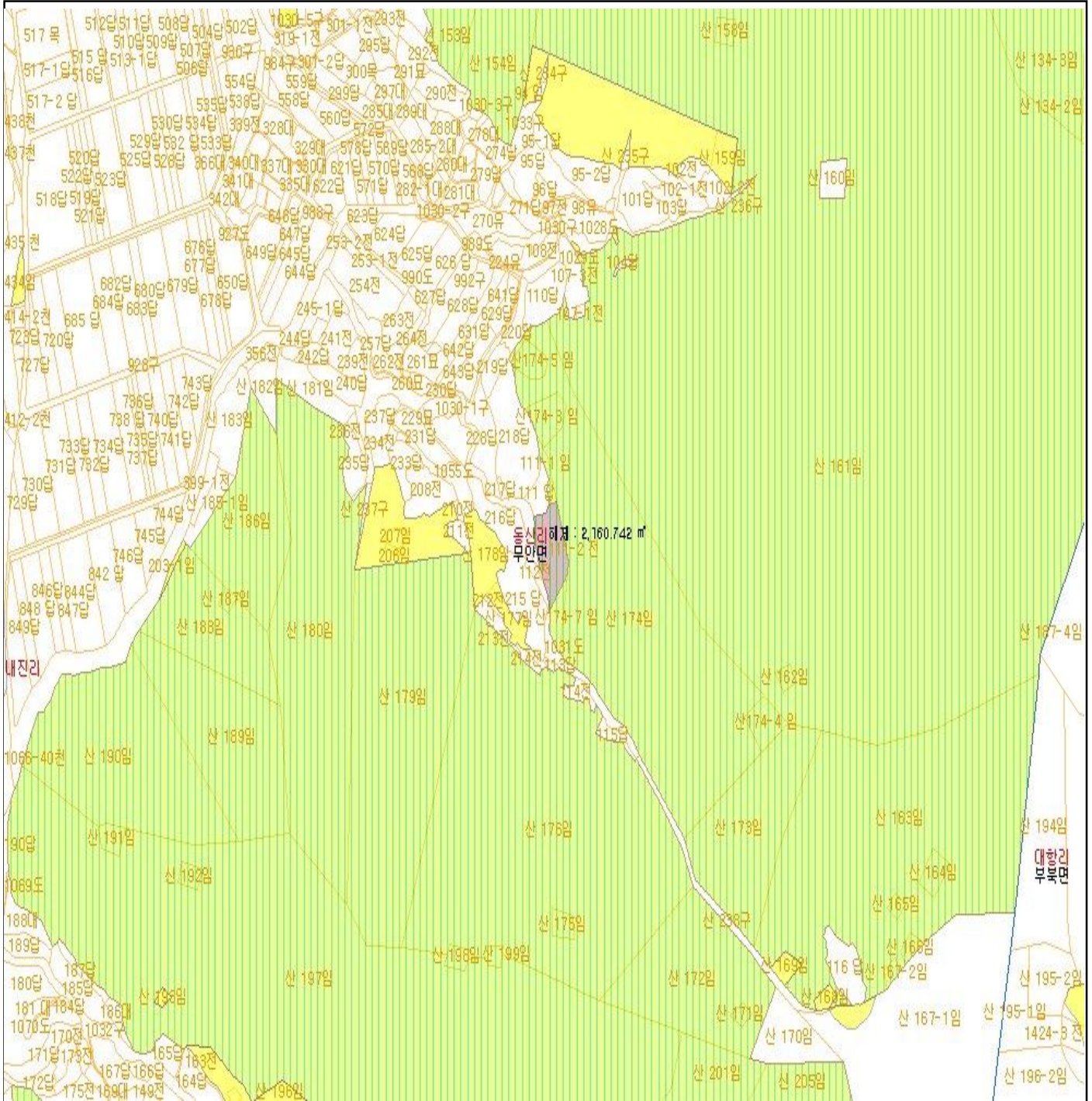
산지정보시스템 (<http://www.forestland.go.kr>)  
산림청 (<http://www.forest.go.kr>)









# 산 지구 분도

(보전산지 해제[임업용산지→준보전산지])

청도088[N152-2-11-088]



## 범례

	공익용산지		지적선
	임업용산지		행정경계
	준보전산지		대상지역

해제권자 : 밀양시장

고시일자 : 2012년 09월 일

고시번호 : 밀양시 고시 제2012 - 호

비고 :

1. 측량의 기준 : 한국측지계
2. 투영법 : 횡단 메르카토르도법 (타원체는 베셀타원체)
3. 높이의 기준 : 인천만의 평균해면
4. 본 지도는 지적이 표시된 수치지형도 또는 지적선을 기준으로 작성하였음
5. 본 지도는 산림청장의 사전승인없이 복제, 국외반출, 임의개재, 편집을 할 수 없으며, 위반 시 관련법에 따라 처벌 받을 수 있음
6. 본 지도에 의하여 측량할 수 없음



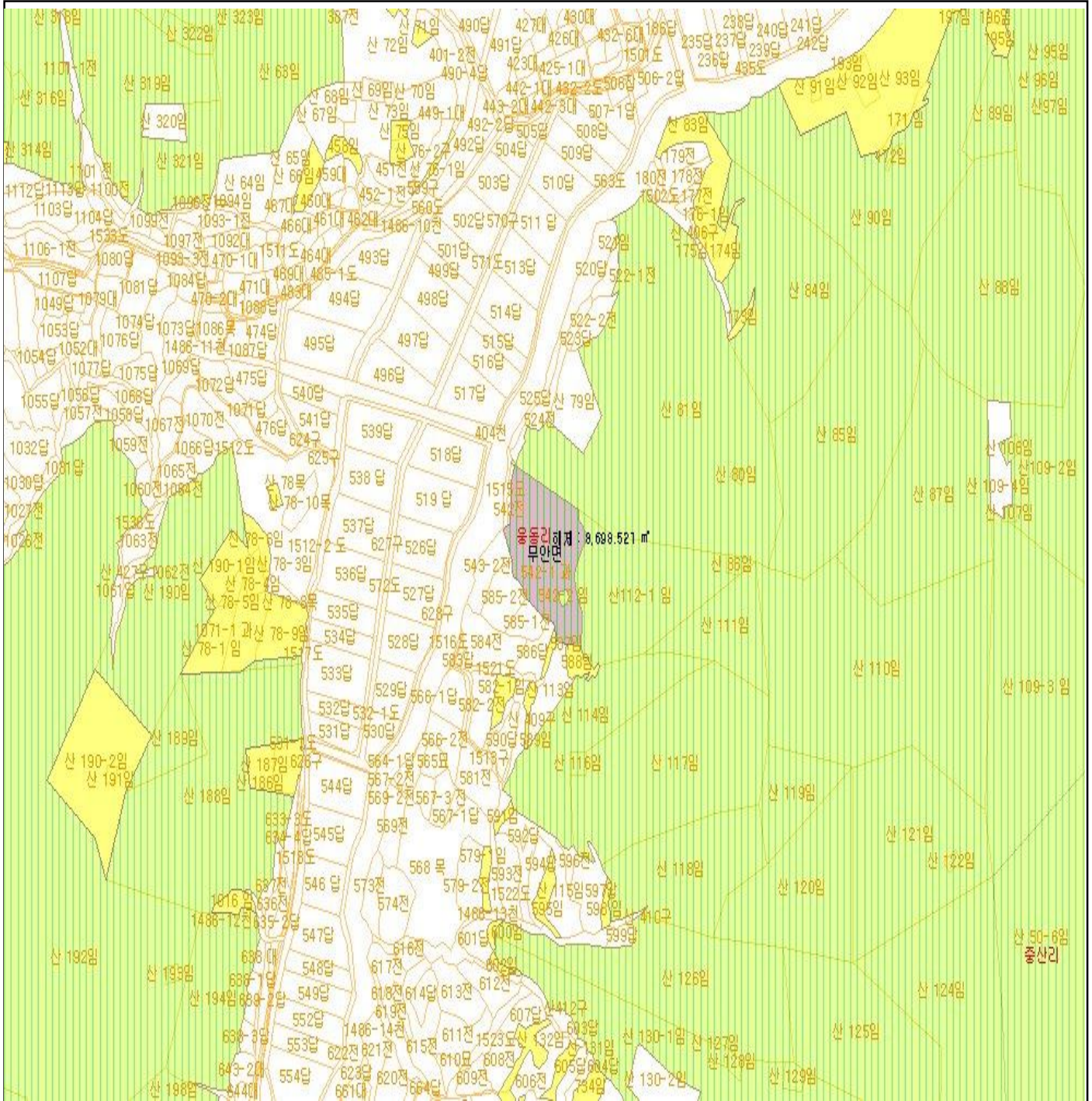
산지정보시스템 (<http://www.forestland.go.kr>)  
 산림청 (<http://www.forest.go.kr>)









# 산 지구 분 도

( 보전산지 해제[임업용산지→준보전산지])

창원015[NI52-2-18-015]



## 범 례

	공익용산지		지적선
	임업용산지		행정경계
	준보전산지		대상지역

해제권자 : 밀양시장

고시일자 : 2012년 09월 일

고시번호 : 밀양시 고시 제2012 - 호

비고 :

1. 축량의 기준 : 한국축지계
2. 투영법 : 횡단 메르카토르도법 (타원체는 베셀타원체)
3. 높이의 기준 : 인천만의 평균해면
4. 본 지도는 지적이 표시된 수치지형도 또는 지적선을 기준으로 작성하였음
5. 본 지도는 산림청장의 사전승인없이 복제, 국외반출, 임의개제, 편집을 할 수 없으며, 위반 시 관련법에 따라 처벌 받을 수 있음
6. 본 지도에 의하여 축량할 수 없음



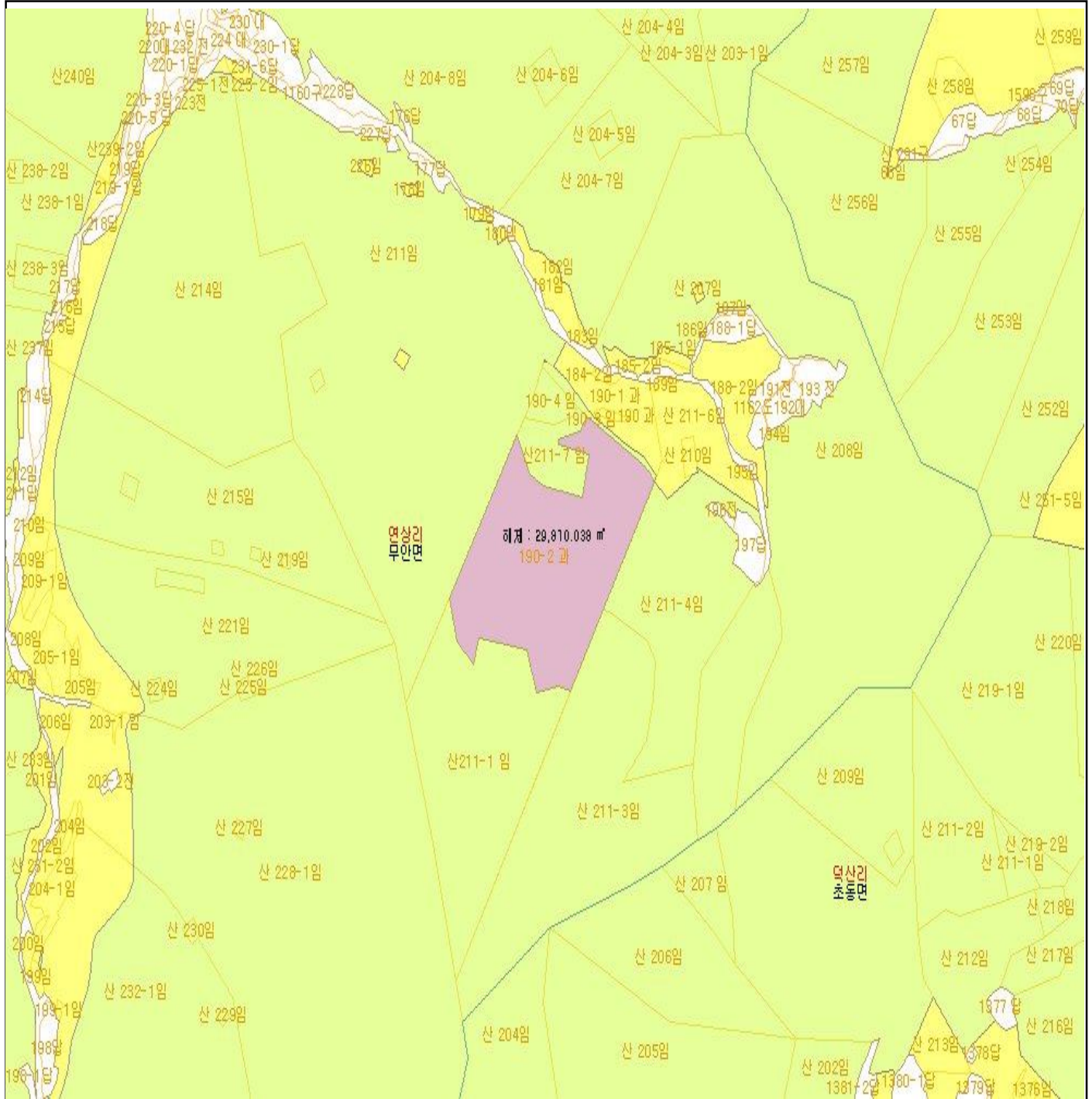
산지정보시스템 (<http://www.forestland.go.kr>)  
산림청 (<http://www.forest.go.kr>)









# 산 지구 분 도

( 보전산지 해제[임업용산지→준보전산지])

창원028[N152-2-18-028]



## 범 례

	공익용산지		지적선
	임업용산지		행정경계
	준보전산지		대상지역

해제권자 : 밀양시장

고시일자 : 2012년 09월 일

고시번호 : 밀양시 고시 제2012 - 호

비고 :

1. 측량의 기준 : 한국측지계
2. 투영법 : 횡단 메르카토르도법 (타원체는 베셀타원체)
3. 높이의 기준 : 인천만의 평균해면
4. 본 지도는 지적이 표시된 수치지형도 또는 지적선을 기준으로 작성하였음
5. 본 지도는 산림청장의 사전승인없이 복제, 국외반출, 임의개재, 편집을 할 수 없으며, 위반 시 관련법에 따라 처벌 받을 수 있음
6. 본 지도에 의하여 측량할 수 없음



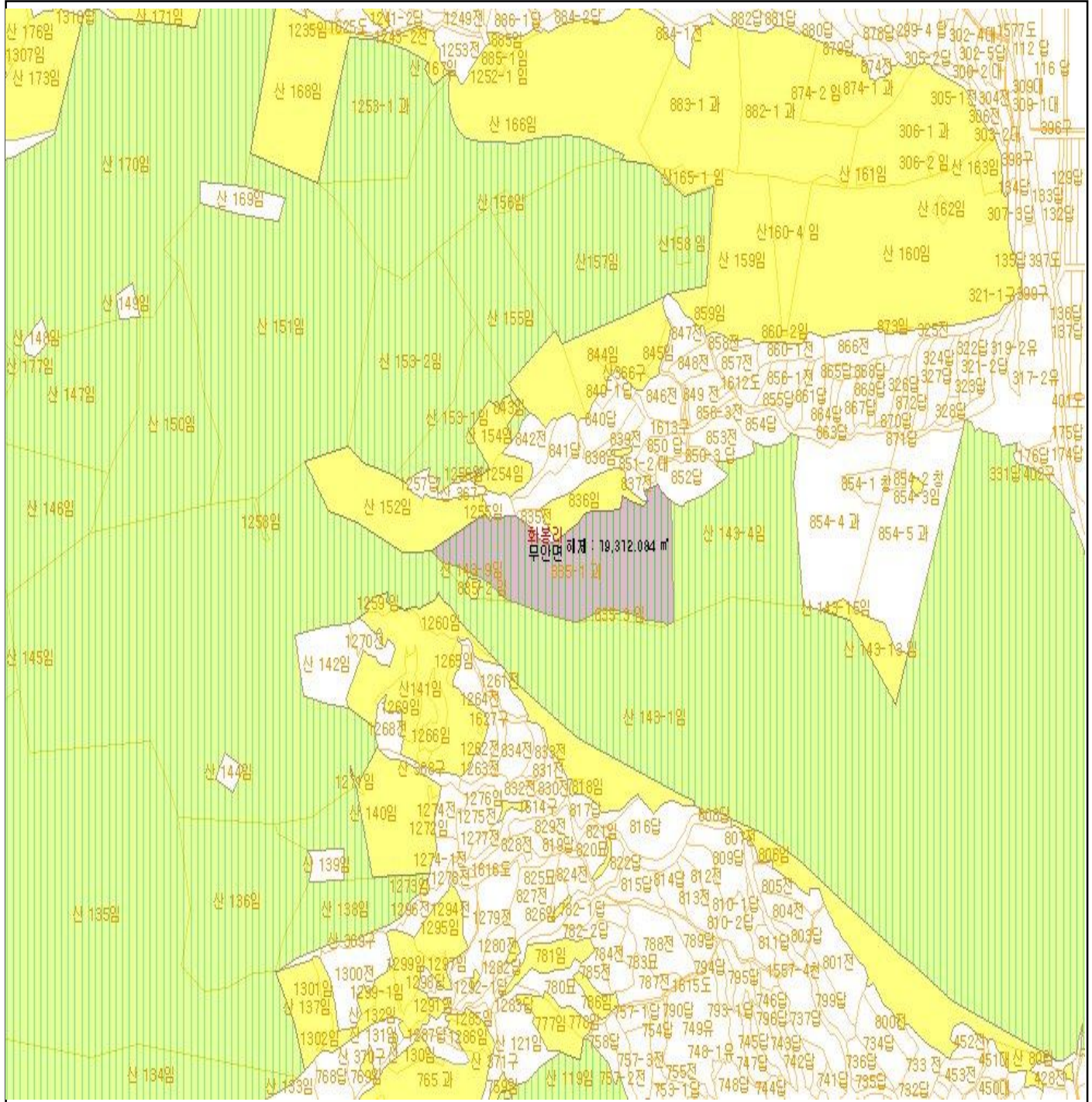
산지정보시스템 (<http://www.forestland.go.kr>)  
산림청 (<http://www.forest.go.kr>)



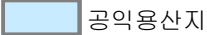



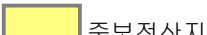

# 산 지구 분도

(보전산지 해제[임업용산지→준보전산지])

청도096[N152-2-11-096]



## 범례

	공익용산지		지적선
	임업용산지		행정경계
	준보전산지		대상지역

해제권자 : 밀양시장

고시일자 : 2012년 09월 일

고시번호 : 밀양시 고시 제2012 - 호

비고 :

1. 측량의 기준 : 한국측지계
2. 투영법 : 횡단 메르카토르도법 (타원체는 베셀타원체)
3. 높이의 기준 : 인천만의 평균해면
4. 본 지도는 지적이 표시된 수치지형도 또는 지적선을 기준으로 작성하였음
5. 본 지도는 산림청장의 사전승인없이 복제, 국외반출, 임의개제, 편집을 할 수 없으며, 위반 시 관련법에 따라 처벌 받을 수 있음
6. 본 지도에 의하여 측량할 수 없음



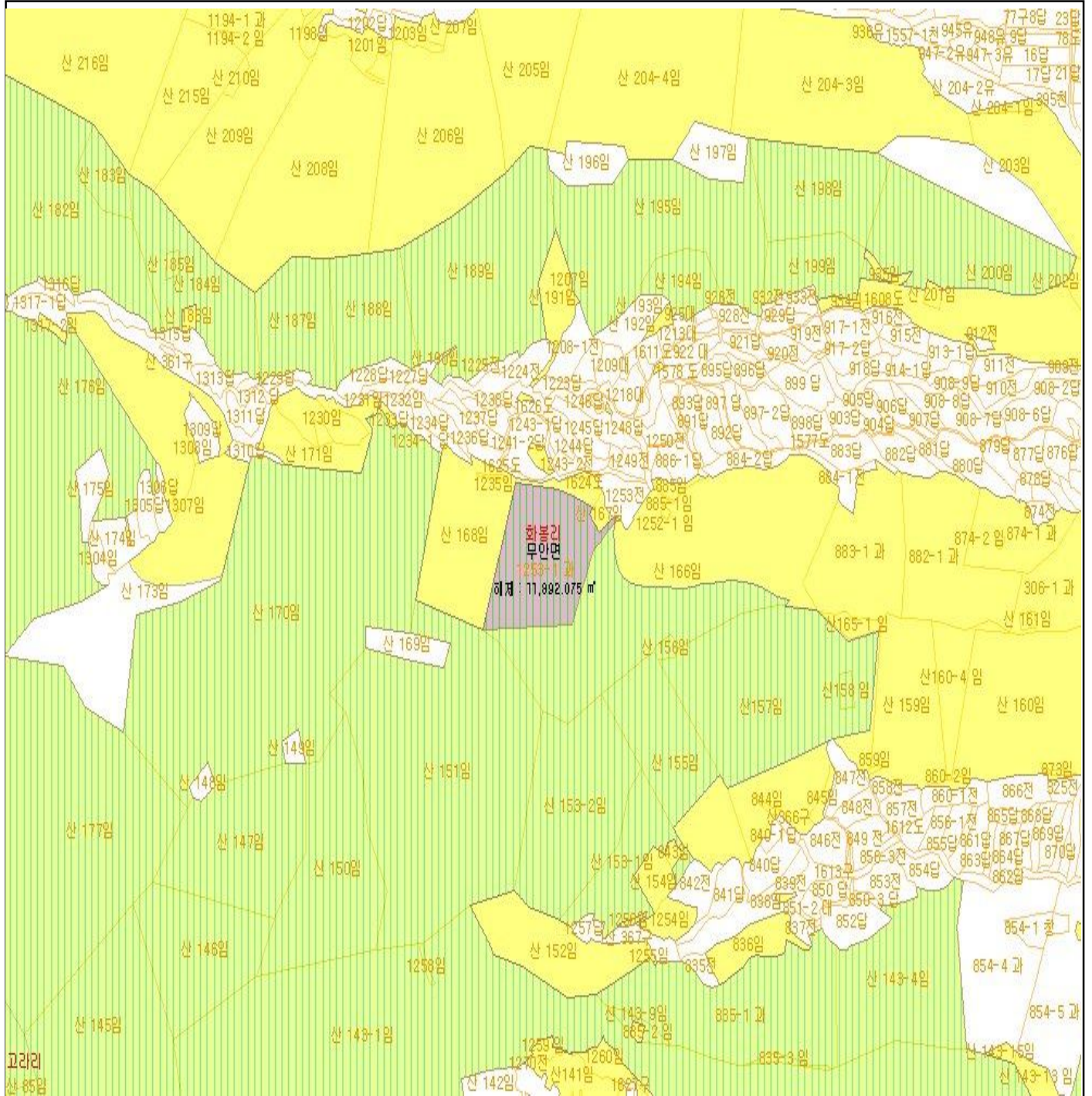
산지정보시스템 (<http://www.forestland.go.kr>)  
산림청 (<http://www.forest.go.kr>)









# 산 지구 분 도

( 보전산지 해제[임업용산지→준보전산지])

청도095[N152-2-11-095]



## 범 례

	공익용산지		지적선
	임업용산지		행정경계
	준보전산지		대상지역

해제권자 : 밀양시장

고시일자 : 2012년 09월 일

고시번호 : 밀양시 고시 제2012 - 호

비고 :

1. 측량의 기준 : 한국측지계
2. 투영법 : 횡단 메르카토르도법 (타원체는 베셀타원체)
3. 높이의 기준 : 인천만의 평균해면
4. 본 지도는 지적이 표시된 수치지형도 또는 지적선을 기준으로 작성하였음
5. 본 지도는 산림청장의 사전승인없이 복제, 국외반출, 임의개재, 편집을 할 수 없으며, 위반 시 관련법에 따라 처벌 받을 수 있음
6. 본 지도에 의하여 측량할 수 없음

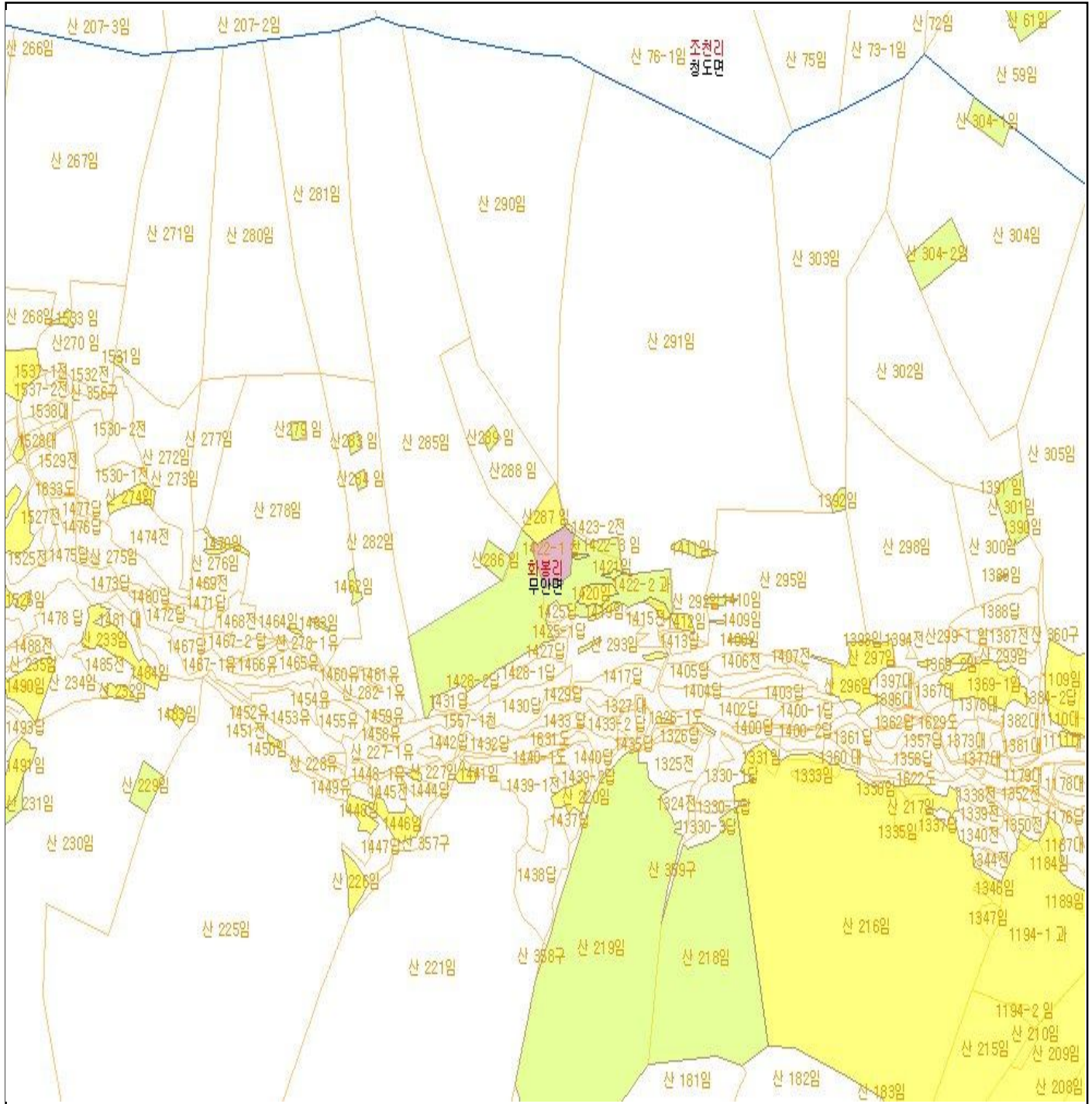


산지정보시스템 (<http://www.forestland.go.kr>)  
산림청 (<http://www.forest.go.kr>)

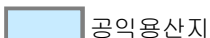





# 산 지구 분도

(보전산지 해제[임업용산지→준보전산지])

청도095[N152-2-11-095]



## 범례

	공익용산지		지적선
	임업용산지		행정경계
	준보전산지		대상지역

해제권자 : 밀양시장

고시일자 : 2012년 09월 일

고시번호 : 밀양시 고시 제2012 - 호

비고 :

1. 축량의 기준 : 한국측지계
2. 투영법 : 횡단 메르카토르도법 (타원체는 베셀타원체)
3. 높이의 기준 : 인천만의 평균해면
4. 본 지도는 지적이 표시된 수치지형도 또는 지적선을 기준으로 작성하였음
5. 본 지도는 산림청장의 사전승인없이 복제, 국외반출, 임의개재, 편집을 할 수 없으며, 위반 시 관련법에 따라 처벌 받을 수 있음
6. 본 지도에 의하여 측정할 수 없음



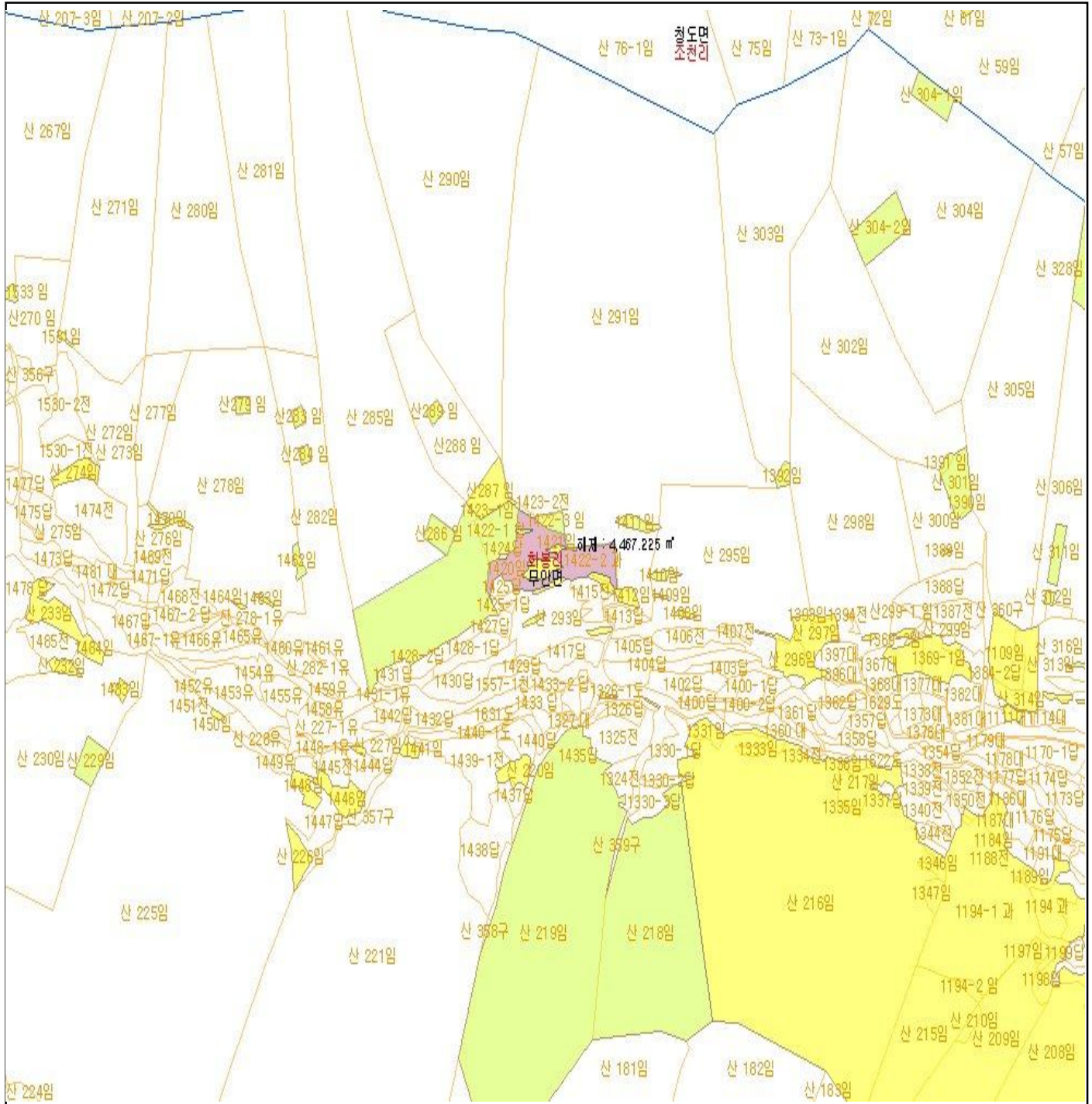
산지정보시스템 (<http://www.forestland.go.kr>)  
산림청 (<http://www.forest.go.kr>)









# 산 지구 분도

(보전산지 해제[임업용산지→준보전산지])

청도095[NI52-2-18-095]



범례			
	공익용산지		지적선
	임업용산지		행정경계
	준보전산지		대상지역

해제권자 : 밀양시장  
 고시일자 : 2012년 09월 일  
 고시번호 : 밀양시 고시 제2012 - 호  
 비고 :  
 1. 측량의 기준 : 한국측지계  
 2. 투영법 : 횡단 메르카토르도법 (타원체는 베셀타원체)  
 3. 높이의 기준 : 인천만의 평균해면  
 4. 본 지도는 지적이 표시된 수치지형도 또는 지적선을 기준으로 작성하였음  
 5. 본 지도는 산림청장의 사전승인없이 복제, 국외반출, 임의개제, 편집을 할 수 없으며, 위반 시 관련법에 따라 처벌 받을 수 있음  
 6. 본 지도에 의하여 측량할 수 없음

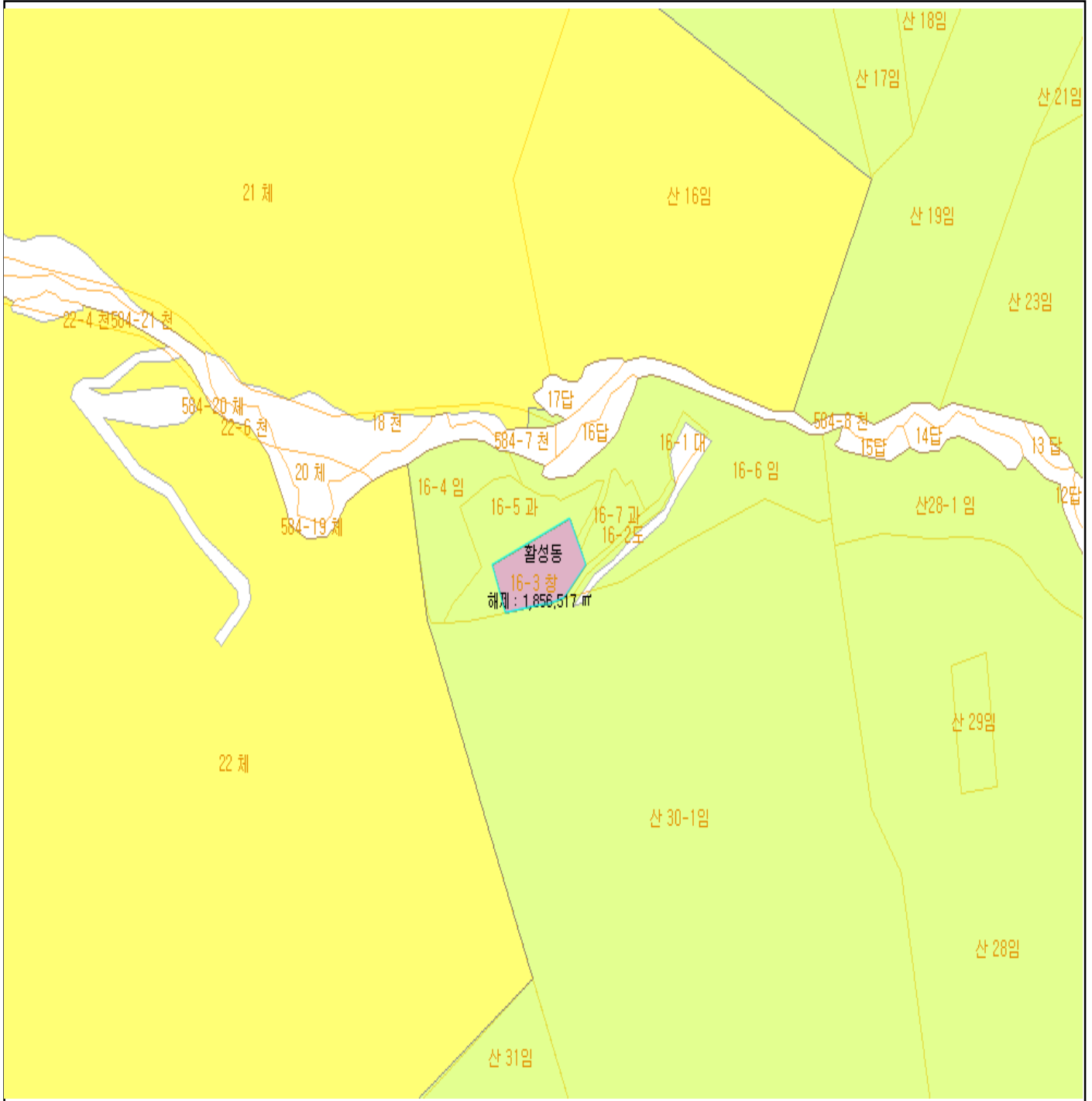


산지정보시스템 (<http://www.forestland.go.kr>)  
 산림청 (<http://www.forest.go.kr>)







# 산 지구 분 도

(보전산지 해제[임업용산지→준보전산지])

밀양014[NI52-2-19-014]



## 범 례

	공익용산지		지적선
	임업용산지		행정경계
	준보전산지		대상지역

해제권자 : 밀양시장

고시일자 : 2012년 09월 일

고시번호 : 밀양시 고시 제2012 - 호

비고 :

- 1.측량의 기준 : 한국측지계
- 2.투영법 : 횡단 메르카토르도법(타원체는 베셀타원체)
- 3.높이의 기준 : 인천만의 평균해면
- 4.본 지도는 지적이 표시된 수치지형도 또는 지적선을 기준으로 작성하였음
- 5.본 지도는 산림청장의 사전승인없이 복제, 국외반출, 임의개재, 편집을 할 수 없으며, 위반 시 관련법에 따라 처벌 받을 수 있음
- 6.본 지도에 의하여 측량할 수 없음



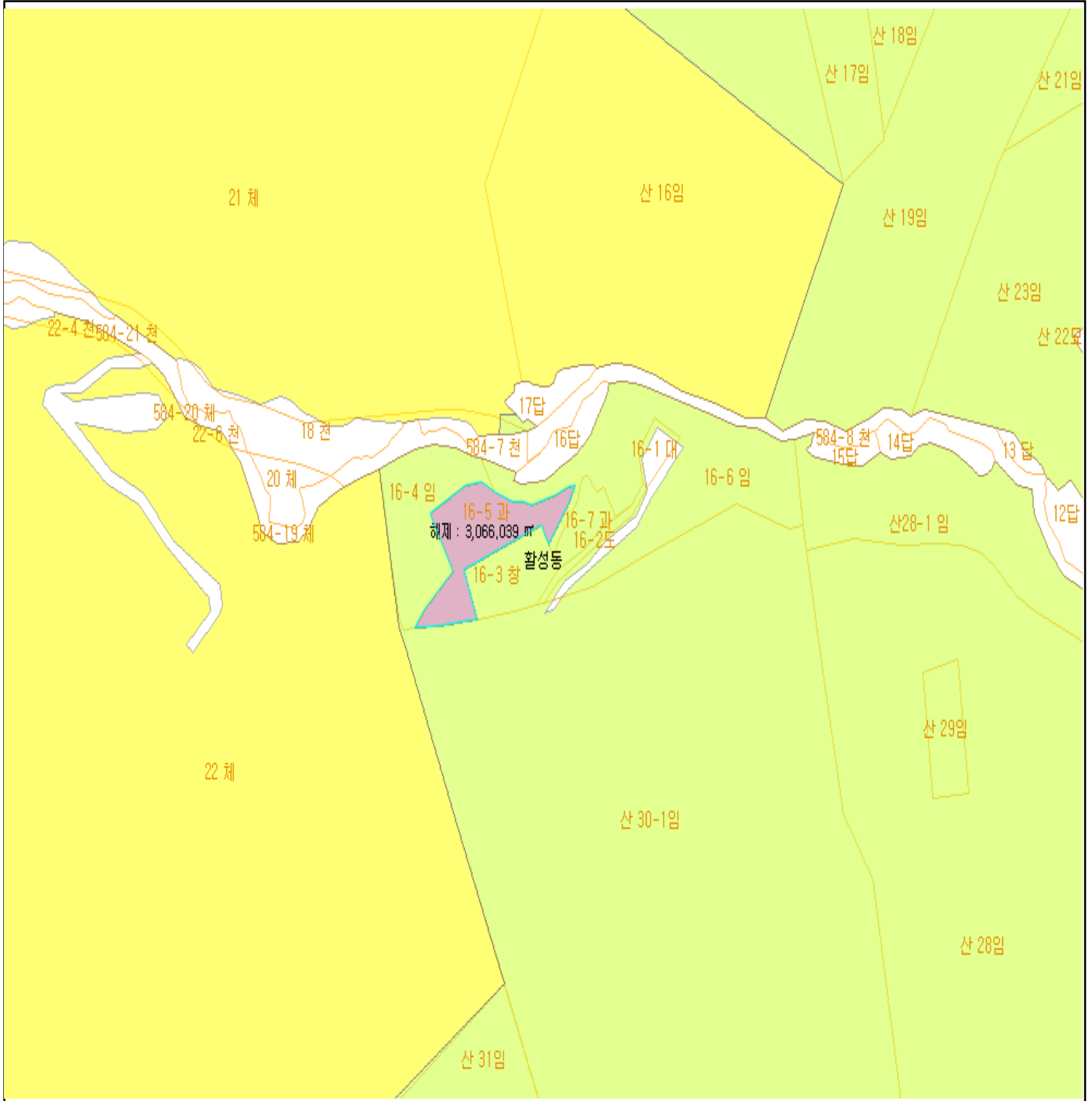
산지정보시스템(<http://www.forestland.go.kr>)  
산림청(<http://www.forest.go.kr>)









# 산 지구 분 도

(보전산지 해제[임업용산지→준보전산지])

밀양014[N152-2-19-014]



## 범 례

	공익용산지		지적선
	임업용산지		행정경계
	준보전산지		대상지역

해제권자 : 밀양시장

고시일자 : 2012년 09월 일

고시번호 : 밀양시 고시 제2012 - 호

비고 :

- 1.측량의 기준 : 한국측지계
- 2.투영법 : 횡단 메르카토르도법 (타원체는 베셀타원체)
- 3.높이의 기준 : 인천만의 평균해면
- 4.본 지도는 지적이 표시된 수치지형도 또는 지적선을 기준으로 작성하였음
- 5.본 지도는 산림청장의 사전승인없이 복제, 국외반출, 임의개재, 편집을 할 수 없으며, 위반 시 관련법에 따라 처벌 받을 수 있음
- 6.본 지도에 의하여 측량할 수 없음

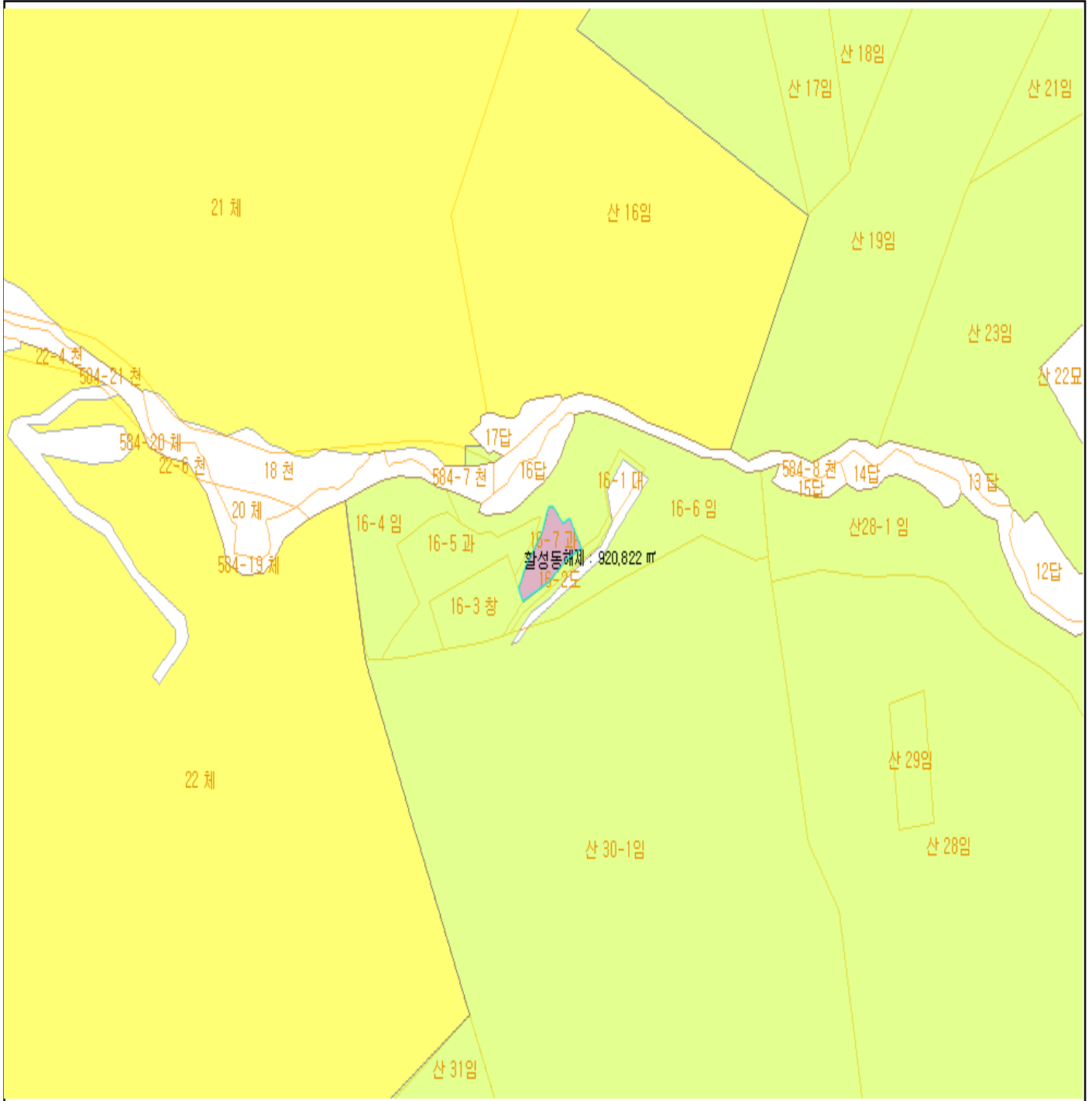


산지정보시스템(<http://www.forestland.go.kr>)  
산림청(<http://www.forest.go.kr>)







# 산 지 구 분 도

(보전산지 해제[임업용산지→준보전산지])

밀양014[NI52-2-19-014]



## 범 례

	공익용산지		지적선
	임업용산지		행정경계
	준보전산지		대상지역

해제권자 : 밀양시장

고시일자 : 2012년 09월 일

고시번호 : 밀양시 고시 제2012 - 호

비고 :

- 1.측량의 기준 : 한국측지계
- 2.투영법 : 횡단 메르카토르도법(타원체는 베셀타원체)
- 3.높이의 기준 : 인천만의 평균해면
- 4.본 지도는 지적이 표시된 수치지형도 또는 지적선을 기준으로 작성하였음
- 5.본 지도는 산림청장의 사전승인없이 복제, 국외반출, 임의개재, 편집을 할 수 없으며, 위반 시 관련법에 따라 처벌 받을 수 있음
- 6.본 지도에 의하여 측량할 수 없음



산지정보시스템(<http://www.forestland.go.kr>)  
산림청(<http://www.forest.go.kr>)